

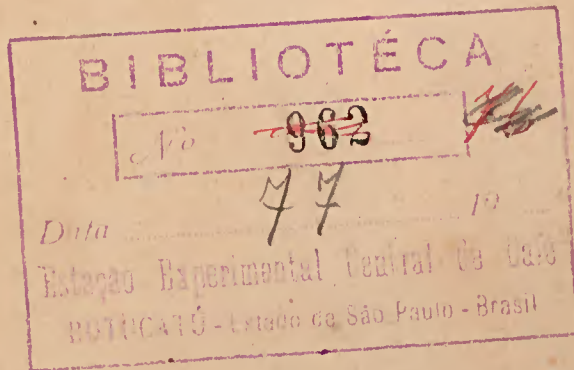
5239 5239


R. G. M. Lucas


Rqm 2617

RECENSEAMENTO DE 1920

(4º Censo geral da população e 1º da agricultura e das indústrias)







Dr. Ildefonso Simões Lopes
Ex-Ministro da Agricultura, Indústria e Comércio



MINISTERIO DA AGRICULTURA, INDUSTRIA E COMMERCIO

DIRECTORIA GERAL DE ESTATISTICA


RECENSEAMENTO DO BRAZIL

Realizado em 1 de Setembro de 1920

VOLUME III (1ª PARTE)


AGRICULTURA

Superficie territorial, área e valor dos imóveis recenseados. Categoria e nacionalidade dos proprietários.
Systema de exploração rural. Recenseamento do gado.



RIO DE JANEIRO
TYP. DA ESTATISTICA
1923





BIBLIOTÉCA

N.º

Data 193

Estação Experimental Central de Café

BOTUCATÚ - Estado de São Paulo - Brasil

CONFORME definiu o Congresso Internacional de Estatística, realizado na capital da Belgica em 1853, os recenseamentos da agricultura têm por escôpo indicar os factos de cuja apreciação decorre o conhecimento completo das condições, dos processos e dos resultados da estatística agricola de cada paiz em determinada época. São operações difficeis e complicadas, que só podem ser levadas a bom termo quando quem as emprehende se acha perfeitamente familiarizado com as normas a que, na pratica, estão subordinadas. A mesma assembléa internacional, abstando-se de formular normas geraes sobre o modo pratico de colligir os dados censitarios, estabeleceu, todavia, de um modo geral, as indagações que deviam figurar no programma dos recenseamentos periodicos da agricultura, consubstanciadas nos seguintes titulos:

- a) superficie do solo para cada especie de cultura
- b) producção das áreas cultivadas
- c) modo de fertilização
- d) trabalhos agricolas
- e) numero de animaes domesticos

O segundo Congresso Internacional de Estatística, reunido em Paris em 1855, não se restringiu a interpretar o programma summariamente delineado pelo Congresso de Bruxellas. Ampliou a orbita das investigações, recommendando que se apurassem, nos censos decennaes, as informações relativas ao systema de exploração rural; á extensão das propriedades agricolas, classificadas por grupos; ao numero das parcelas de cada exploração; ao valor das terras de varias especies; ás taxas de arrendamento; á duração dos prazos; e, finalmente, á extensão das estradas especialmente destinadas á agricultura. Incluiu tambem no programma dos censos decennaes os quesitos referentes ás machinas e aos instrumentos novos e recommendou ainda que se aproveitasse a oportunidade do inquerito para elucidar outros assumptos, considerados de relevancia quanto ao progresso das industrias ruraes, taes como: favores concedidos pelos governos e por institutos especiaes para estimular a agricultura, escolas de agricultura e de veterinaria, fazendas modelos, concursos, premios, distincções honorificas, distribuição de plantas e sementes, divulgação de obras especiaes instructivas, auxilios ás publicações dessa natureza, indemnização em casos de prejuizos, medidas preventivas contra as epizootias, estabelecimentos de seguros agricolas e suas operações, institutos de credito rural officiaes, particulares e mistos, etc. Occupando-se da periodicidade dos recenseamentos da agricultura, manifestou-se francamente favoravel no sentido de serem estas operações effectuadas de 10 em

io annos, devendo ser completadas, nos intervallos, por inqueritos e estimativas annuaes referentes á produção propriamente dita.

O tereiro congresso, realizado em Vienna em 1857, passou por alto o problema da estatistica agricola. Mas o de 1860, reunido em Londres, abordou novamente o assumpto, formulando votos para que em todos os paizes fôsse annualmente determinada a quantidade de productos agricolas e avaliadas as superficies relativas ás mesmas colheitas, além de reommendar o levantamento do censo pecuario, senão annual, pelo menos em periodos quinquennaes.

Ao congresso de Londres seguiram-se os de Berlim em 1863, de Florença em 1867, de Haya em 1869, de São Petersburgo em 1872 e, finalmente, de Budapest em 1876. Dessas confereneias internaecionaes destacam-se, pelas decisões tomadas visando a uniformização das estatistieas agricolas, as que se realizaram na Italia, na Hollanda e na Hungria. A primeira oocupou-se longamente do censo pecuario e do modo de recensear o rendimento liquido das colheitas; a segunda estabeleceu a necessidade de exprimir em peso as quantidades dos cereaes produzidos, de preferencia á sua indicação em medidas de capacidade; a tereira, emfim, — a ultima da série inieciada em 1853, — ainda uma vez formulou votos pela realização das estatistieas periodicas e annuaes.

Mais tarde, o Instituto Internaecional de Estatistica, fundado em Londres em 1885, continuou a obra dos antigos congressos. Na sessão celebrada em 1887 reommendou o estudo das 3 questões seguintes: 1^a recenseamento e classificação das propriedades e dos proprietarios ruraes, convindo, quando se tratasse da divisão da propriedade, no sentido juridico da palavra, estabelecer não só a medida de maior ou menor cohesão, ou a da dispersão dos dominios, considerados individualmente, como tambem espeeificar, discriminadamente, na medida do possivel, os proprietarios possuidores de varios dominios distinctos; 2^o emprego do solo ou repartição do territorio agricola, segundo a natureza das principaes culturas: terras de cultura, prados, mattas, vinhedos, etc.; 3^o recenseamento e classifieação das explorações ruraes e dos respectivos oocupantes (exploração directa, arrendamento, meiação, etc).

Na sessão realizada em Berna, em 1895, affirmou o Instituto que, para apreciar o estado das explorações agricolas e as mudanças nellas verificadas, era de toda a necessidade adquirir conhecimento, tão exaeto quanto possivel, das superficies consagradas á cultura dos differentes productos agricolas. O meio mais effieaz para isso seria o recenseamento individual das explorações ruraes, consideradas sob esse ponto de vista. Nos logares em que os proprios lavradores pudessem fornecer dados exaetos sobre as suas fazendas, o recenseamento deveria ser annual; nas localidades, porém, em que as informações só pudessem ser colligidas pelas auctoridades locaes ou por agentes *ad-hoc*, era preferivel fazer o recenseamento exacto de 5 em 5 annos, ou mesmo de 10 em 10 annos, por meio da avaliação. Preciou, além disso, as regras apropriadas á execução do mesmo serviço.

Nas sessões do Instituto Internaecional de Estatistiea de Haya, em 1911, e de Vienna, em 1913, foram, finalmente, apresentados importantes trabalhos sobre a estatistica agricola internaecional, por HUMBERTO RICCI, chefe do serviço de estatistica no Instituto Internaecional de Roma.

Por esta summaria exposição, vê-se bem que os elementos fundamentaes que entram na orbita da estatistica agricola referem-se uns á producção propriamente dita, ás áreas cultivadas e ás quantidades colhidas ou de obtenção provavel; representam outros mais directamente a actuação do trabalho e do capital, ou seja a interferencia do factor humano para o incremento da capacidade productiva da terra. Os primeiros, pela sua grande variabilidade, exigem frequentes investigações, destinadas a revelar a tendencia das oscillações que possam, porventura, perturbar a sua sequencia normal; os segundos, de character mais permanente, podem ser fixados com maiores intervallos, por meio de indagações mais meticulosas e exactas que as necessarias aos inqueritos exclusivamente relativos ás áreas cultivadas e aos seus rendimentos.

A collecta e a apuração dos dados concernentes á producção das áreas cultivadas e aos seus rendimentos constituem a estatistica agricola propriamente dita, a qual comprehende as estatisticas das superficies, das culturas e das colheitas. A extrema variabilidade do objecto de qualquer dessas tres séries de investigações revela, á primeira vista, a necessidade de serem estas pesquisas repetidas em curtos intervallos de tempo, afim de que não resultem conclusões erroneas, consequentes á observação deficiente do progresso evolutivo que se estende da semeadura á terminação definitiva das safras. Os dados apurados nos censos decennaes não são, pois, assás sufficientes, podendo, quando muito, servirem de base ou de ponto de referencia ás avaliações annuaes da producção agricola.

A auctoridade dos Congressos Internacionaes e a experiencia das principaes nações, inclusive os Estados Unidos da America do Norte, recommendam que o balanço da situação geral da agricultura seja realizado periodicamente de 5 em 5 annos, ou de 10 em 10 annos. O congresso de Bruxellas emittiu o voto de que os censos geraes da agricultura fossem realizados concomitantemente com os da população, doutrina esta combatida por CARLOS KELETI, mas praticada, desde 1840, nos Estados Unidos, onde tem conseguido os melhores resultados.

A Directoria Geral de Estatistica, na execução dos trabalhos attinentes ao primeiro recenseamento da agricultura realizado no Brazil, adoptou modelos de formularios tão simples quanto era possibile, dada a complexidade dos assumptos em causa, inspirando-se para isso, quer nas normas geralmente consagradas quer mais particularmente no exemplo norte-americano.

No artigo 6º das instrucções aos delegados geraes do recenseamento, approvadas pelo Ministro da Agricultura, Industria e Commercio, em 8 de Março de 1920, forneceu a Directoria de Estatistica os seguintes esclarecimentos aos seus auxiliares:

“O questionario sobre agricultura abrange as explorações agricolas e pastoris, devendo ser respondidas do melhor modo as seguintes perguntas, referentes a cada uma das propriedades ruraes: o nome e o paiz de nascimento do occupante das terras; as condições legaes da posse do immovel; a extensão territorial; a área occupada por mattas; o valor venal das terras e bemfeitorias e dos machinismos e utensilios agricolas; a importância da divida hypothecaria, quando houver; o numero de cabeças de gado existente, com indicação dos animaes de puro sangue,

e a produção pecuária em 1919. Serão também declaradas a produção agrícola e florestal, correspondente ao mesmo anno, a extensão da área cultivada e, finalmente, a quantidade de machinas e instrumentos agrícolas.

“Para os fins censitários, entende-se por *estabelecimento rural* toda a extensão de terra sujeita á *administração exclusiva* de um proprietario, arrendatario, interessado, ou administrador, que faça directamente a exploração da lavoura ou da criação, por si só ou com o auxilio de pessoal remunerado. De ordinario, o estabelecimento rural é constituido por um só lote de terras — *fazenda, sitio, situação, estancia, engenho, lote colonial*, etc. Entretanto, pôde ser ás vezes representado por varios lotes, separados uns dos outros e situados num mesmo districto ou em districtos differentes, *contanto que estejam sujeitos a uma só direcção*. Não devem, porém, ser considerados estabelecimentos ruraes os quintaes, as chacaras e os viveiros, pertencentes ás casas das eidades e villas, e bem assim os pequenos sitios da zona rural, *desde que a produção delles se destine ao consumo domestico, ou seja de pequeno valor, não constituindo verdadeiro e especial ramo de negocio*.”

Foram excluidas tambem do censo da agricultura as propriedades ruraes cuja produção annual não attingia a 500\$000. Comprehendia a materia do questionario agrícola individual 39 quesitos, assim distribuidos por 22 titulos, ou divisões espeeias:

- a) informações relativas aos dirigentes e ao modo de exploração rural;
- b) área da propriedade (superficie total, cultivada e em mattas);
- c) valores (do immovel com bemfeitorias, das bemfeitorias e dos instrumentos agrarios);
- d) divida hypothecaria;
- e) animaes existentes (espeeie, sexo e idade);
- f) animaes nascidos no anno anterior ao censo;
- g) animaes de puro sangue (por especie e raça);
- h) animaes abatidos no estabelecimento rural (por especies);
- i) produção de lacteínios (leite e nata vendidos, manteiga e queijos fabricados na fazenda);
- j) produção de lã;
- k) abelhas (numero de colmeias, produção de mel e de cêra);
- l) aves domesticas;
- m) produção de cereaes, feijão, batatas, etc. (quantidade e área eultivada ou quantidade de sementes plantadas);
- n) produção de fruetas e amendoas (quantidade, área cultivada ou numero de pés);
- o) diversos productos agrícolas: algodão, fumo, mamona, caeáo, café (quantidade produzida e área eultivada, quantidade de sementes plantadas ou numero de pés);
- p) produção de vinho (numero de pipas);
- q) produção de aguardente e alcool (numero de pipas);

r) produção de canna, assucar e mel (com indicação da área occupada pelos cannaviaes);

s) borracha, matte e outros productos florestaes (numero de arvores e produção annual, em kilos, quanto á seringueira e á maniçoba; o valor em relação ás madeiras, fibras, castanhas, etc.);

t) capacidade e peso médio das medidas usadas (segundo os diversos productos);

u) instrumentos agrarios existentes na propriedade rural (arados, grades, semeadores, cultivadores, ceifadores e tractores);

v) machinas existentes na propriedade rural (machinas de beneficiar algodão, arroz, café e matte, de fabricar assucar, de fabricar manteiga, de moer cereaes, com indicação da natureza dos seus respectivos motores e dos resultados do seu funcionamento).

Além do questionario individual (modelo 16), destinado ao recenseamento dos immoveis ruraes, foi distribuido tambem aos agentes censitarios um formulario especial, colectivo (modelo 17), applicavel ao arrolamento do gado estabeulado, isto é, dos animaes das diversas especies recolhidos a estabulos, cocheiras, estribarias, curraes, existentes nas localidades recenseadas, sem nenhuma dependencia, porém, das propriedades agricolas e pastoris. Em resumo, as informações colligidas por occasião do recenseamento agricola, realizado em 1 de Setembro de 1920, podem ser schematicamente enquadradas nos seguintes capitulos:

1 — Propriedade e economia rural:

a) propriedade rural, individual e colectiva (do governo ou de particulares), nacionalidade dos proprietarios, individualmente considerados;

b) systema de exploração rural (exploração directa, arrendamento e parceria), nacionalidade dos occupantes das terras;

c) extensão e valor das propriedades, classificadas por grupos;

d) bemfeitorias;

e) machinismos e instrumentos agrarios;

f) divida hypothecaria.

2 — Animaes domesticos e produção agro-pecuaria e florestal:

a) animaes domesticos e productos derivados;

b) áreas cultivadas;

c) produção agricola;

d) produção florestal.

3 — Equivalencia das medidas agrarias em relação ás unidades do systema metrico decimal.

Outros inqueritos complementares do censo economico, mais ou menos ligados á estatistica agricola, foram tambem realizados por intermedio do pessoal censitario, os quaes tinham por objecto: os salarios das varias profissões na zona rural; a matança do gado nos matadouros publicos de cada localidade; a extensão presumivel da superficie dos municipios; finalmente, as distancias kilometricas

e os preços de transporte entre as diversas regiões do paiz, pelas estradas de rodagem ou simples caminhos vicinaes, em communicação com os centros productores regionaes, com as principaes praças de commercio, entrepostos mercantis, portos fluviaes ou maritimos e estações ferro-viarias.

Como parte integrante do inquerito agricola convém mencionar ainda o trabalho preliminar, publicado, separadamente, sob o título — *Tabellas de conversão das principaes medidas agrarias usadas no Brazil em unidades do systema metrico decimal*, o qual muito contribuiu para abreviar os serviços de apuração do recenseamento da agricultura, satisfazendo, ao mesmo tempo, a uma premente necessidade, comprovada pela procura que tem tido a referida publicação. Além destas pesquisas, foram levadas a effeito outras mais intimamente relacionadas com o censo industrial propriamente dito, taes como as que se referem á produção das *usinas assucareiras* e ao beneficiamento de varios productos agricolas ou de origem extractiva, isto é, o algodão, o arroz, o café e o matte.

Os resultados do censo agricola devem ser apreciados nas suas justas proporções, tendo-se em consideração, não só a complexidade do problema, como tambem as innumeradas difficuldades a vencer para reunir e coordenar com segurança e possivel exactidão os varios elementos estatisticos ora dados á publicidade. Taes resultados representam, todavia, um grande esforço, de que é justo decorram promissoras consequencias. As tabellas publicadas neste volume permitem um juizo mais ou menos perfeito sobre as actuaes condições agro-pecuarias do Brazil, quer quanto á área dos immoveis, seus valores, o systema de exploração adoptado na lavoura, a nacionalidade e a categoria dos proprietarios, quer quanto ao effectivo dos rebanhos das varias especies de gado. A primeira parte comprehende os *quadros geraes*, relativos aos Estados, ao Districto Federal e ao Territorio do Acre, sendo constituída por 17 tabellas, divididas em duas secções. A segunda parte, representada pelos *quadros parciaes*, abrange as informações discriminadamente por municipios, com uma série de 6 modelos, repartidos tambem em duas secções distinctas.

Para facilitar a apreciação dos dados estatisticos concernentes á propriedade rural e ao regimen adoptado nas respectivas explorações, não é fóra de proposito uma rapida analyse dos resultados censitarios verificados no ultimo censo.

SUPERFICIE DO BRAZIL E ÁREA RECENSEADA

O 1º quadro registra a comparação da superficie territorial dos Estados com a área total e em mattas dos estabelecimentos ruraes recenseados, — confronto baseado nos calculos recentemente feitos pela commissão da carta geral do Brazil e que orçam em 8.511.189 kilometros quadrados a superficie de todo territorio da Republica.

Segundo os Algarismos verificados no censo economico, ao Estado de Minas Geraes pertence a maior extensão da área agricola recenseada (27.390.536 hectares), seguindo-se, na ordem decrescente: Goyaz com 24.828.210; Matto Grosso com 19.600.893; Rio Grande do Sul com 18.578.923; S. Paulo com 13.883.269; Pará com 9.830.280; Bahia com 8.451.440; Amazonas com 7.515.307; Ceará com 5.649.677; Piauhy com 5.551.212; Paraná com 5.302.709; Pernambuco

com 5.156.332; Territorio do Acre com 4.147.583; Parahyba com 3.751.628; Santa Catharina com 3.567.757; Rio de Janeiro com 3.053.004; Maranhão com 2.999.565; Rio Grande do Norte com 2.412.905; Alagôas com 1.348.241; Espirito Santo com 1.279.699; Sergipe com 754.086; e, finalmente, o Districto Federal com 51.419 hectares.

Comparando, porém, a área recenseada com a superficie territorial de cada Estado, ficam collocadas na seguinte ordem as varias unidades da federação: 1º, Rio de Janeiro (72,0 % da superficie total); 2º, Parahyba (67,1 %); 3º, Rio Grande do Sul (65,1 %); 4º, S. Paulo (56,2 %); 5º, Pernambuco (52,0 %); 6º, Alagôas (47,2 %); 7º, Minas Geraes (46,1 %); 8º, Rio Grande do Norte (46,0 %); 9º, Districto Federal (44,1 %); 10º, Ceará (38,0 %); 11º, Goyaz (37,6 %); 12º, Santa Catharina (37,56 %); 13º, Sergipe (35,0 %); 14º, Espirito Santo (28,6 %); 15º, Territorio do Acre (28,0 %); 16º, Paraná (26,5 %); 17º, Piauhy (22,6 %); 18º, Bahia (16,0 %); 19º, Matto Grosso (13,3 %); 20º, Maranhão (8,7 %); 21º, Pará (7,2 %); e, finalmente, 22º, Amazonas (4,1 %).

Em resumo, a área das terras recensadas no Brazil attinge a 175.104.675 hectares, ou pouco mais da quinta parte (20,6 %) de toda superficie do territorio nacional. A extensão das mattas nas fazendas e nos sitios attinge a pouco mais da quarta parte, ou 27,9 % da área total abrangida pelo censo, conforme se verifica no confronto seguinte (I):

I — Discriminação da superficie territorial do Brazil segundo os dados censitarios

DISCRIMINAÇÃO DO TERRITORIO	EXTENSÃO — Hectares	Porcentagem
Superficie do Brazil.....	851.118.900	100,0
Área dos estabelecimentos rurales recenseados {	Occupada por mattas.....	5,8
	Cultivada e inculta.....	14,8
	TOTAL.....	20,6
Área não abrangida pelo censo.....	676.014.225	79,4

As maiores áreas em mattas são encontradas: 1º, no Amazonas (6.273.554 hectares); 2º, no Pará (5.873.109 hectares); 3º, em Minas Geraes (5.472.614 hectares); e 4º, em Goyaz (5.286.336 hectares), — comprehendendo esses

(1) Segundo a avaliação do DR. GONZAGA DE CAMPOS (*Memoria annexa ao Relatório do Ministerio da Agricultura, Industria e Commercio*, 1910-1911. Vol. III, pag. 75), a área occupada por mattas, no Brazil, attinge a 500.069.600 hectares, ou, approximadamente, 58,6 % da superficie territorial (calculada em 852.800.000 hectares), distribuindo-se, na ordem decrescente, da forma seguinte: Amazonas 168.342.700 hectares (91,8 % da superficie total do Estado); Pará 92.195.400 hectares (75,6 %); Matto Grosso 60.679.900 hectares (39 %); Minas Geraes 27.861.900 hectares (45,8 %); Bahia 21.543.600 hectares (36,7 %); Territorio do Acre 19.200.000 hectares (100 %); Goyaz 17.936.200 hectares (28 %); S. Paulo 16.175.000 hectares (64,7 %); Paraná 16.035.000 hectares (83,4 %); Maranhão 14.536.900 hectares (42,7 %); Rio Grande do Sul 8.913.200 hectares (31,4 %); Santa Catharina 8.678.900 hectares (78,7 %); Ceará 6.795.100 hectares (42,1 %); Piauhy 6.241.900 hectares (27 %); Rio de Janeiro 3.598.100 hectares (81,1 %); Pernambuco 3.252.100 hectares (34,1 %); Espirito Santo 2.994.200 hectares (76,5 %); Parahyba 1.908.900 hectares (36,5 %); Rio Grande do Norte 1.431.400 hectares (25,4 %); Sergipe 897.000 hectares (41,1 %); e, finalmente, Alagôas 852.500 hectares (27,9 %).

De accordo com a estimativa feita por MÉLARD, em 1900 (*op. cit.*, pag. 78), a área em mattas attingia, na Finlândia, a 60 % da respectiva superficie territorial, a 40 % na Suecia, a 38 % no Canadá, a 32 % na Russia, a 30 % na Austria-Hungria, a 25 % nos Estados Unidos, a 23 % na Alemanha, a 21 % na Noruega, a 20 % na Suissa, a 18 % na França, a 17 % na Belgica, a 14 % na Italia e na Rumania, a 13 % na Grecia e na Hespanha, a 7 % nos Paizes-Baixos, a 6 % na Dinamarca, a 4 % na Grã-Bretanha.

4 Estados quasi a metade (22.905.613 hectares) da área total das florestas existentes nos immoveis ruraes abrangidos pelo inquerito censitario. Em confronto com a extensão das fazendas e dos sitios arrolados, o Estado do Amazonas registra a maior percentagem da área em mattas (83,5 %).

NUMERO, EXTENSÃO E VALOR DOS IMMOVEIS

Segundo a respectiva árca, assim se distribuem os 648.153 estabelecimentos ruraes recenseados em 1º de Setembro de 1920.

2 — Estabelecimentos ruraes recenseados no Brazil segundo a extensão territorial

EXTENSÃO DOS IMMOVEIS	Numero de estabelecimentos ruraes	ÁREA — Hectares	VALOR (1)	Área média por estabelecimento — Hectares	Valor médio por estabelecimento	PORCENTAGEM EM RELAÇÃO			
						ao numero total de estabelecimentos	á área total dos immoveis	ao valor total recenseado	
Até.....	40 hectares	317.785	6.115.158	1.391.850:900\$	19	4:380\$	49,0	3,5	13,2
De 41 a 100 »	146.094	9.593.156	1.340.389:032\$	66	9:175\$	22,5	5,5	12,7	
» 101 » 200 »	71.377	10.454.242	1.160.272:651\$	146	16:256\$	11,0	6,0	11,0	
» 201 » 400 »	48.877	14.079.761	1.396.499:329\$	288	28:572\$	7,6	8,0	13,2	
» 401 » 1.000 »	37.705	23.881.734	1.917.414:100\$	633	50:853\$	5,8	13,6	18,1	
» 1.001 » 2.000 »	13.186	18.891.552	1.231.900:778\$	1.433	93:425\$	2,0	10,8	11,6	
» 2.001 » 5.000 »	8.963	28.667.844	1.085.249:978\$	3.198	121:081\$	1,4	16,4	10,3	
» 5.001 » 10.000 »	2.498	17.928.532	484.613:827\$	7.177	194:001\$	0,4	10,2	4,6	
» 10.001 » 25.000 »	1.207	18.256.042	325.131:552\$	15.125	269:372\$	0,2	10,4	3,1	
» 25.001 e mais »	461	27.236.654	234.686:544\$	59.082	509:081\$	0,1	15,6	2,2	
TOTAL.....	648.153	175.104.675	10.568.008:691\$	270	16:305\$	100,0	100,0	100,0	

A comparação dos algarismos demonstra que as propriedades de menos de 101 hectares (463.879) correspondem a pouco menos de $\frac{3}{4}$, ou 71,5 %, da totalidade dos immoveis recenseados; ao passo que o seu valor (cerca de 2 milhões e 733 mil contos) equivale, approximadamente, á quarta parte dos capitales empregados nas explorações agro-pecuarias, excluidos desse computo o valor dos rebanhos e das colheitas agricolas annuaes. A extensão territorial, correspondente ás 463.879 propriedades de menos de 101 hectares, abrange, por outro lado, cerca da decima parte do territorio agricola recenseado, ou 15.708.314 hectares (9 %).

Com o augmento gradual relativo á extensão dos immoveis arrolados, crescem, tambem, progressivamente, como é natural, os respectivos valores médios. O inverso acontece, entretanto, quanto aos valores por unidade de superficie, os quaes diminuem á medida que as propriedades ruraes vão se tornando maiores. E' o que se observa no cotejo dos algarismos constantes da seguinte tabella, onde o valor médio dos estabelecimentos comprehendidos no grupo concernente á maior extensão territorial, — isto é, 25.001 e mais hectares, — excede 115 vezes o valor médio dos estabelecimentos que figuram no grupo que registra menores dimensões, — isto é, menos de 41 hectares; — ao passo que o valor médio do hectare, entre os dois extremos, diminue na proporção de 25 para 1.

(1) Valor das terras, das beemfeitorias, dos machinismos e dos instrumentos agrarios.

3 — Valor médio por estabelecimento e por hectare segundo a extensão territorial (1)

EXTENSÃO	VALOR MÉDIO		NUMEROS INDICES DO VALOR	
	Por estabelecimento	Por hectare	Por estabelecimento	Por hectare
Até 40 hectares.....	4:380\$000	228\$000	100	100
De 41 a 100 »	9:175\$000	140\$000	209	61
» 101 » 200 »	16:256\$000	111\$000	371	49
» 201 » 400 »	28:572\$000	99\$000	652	43
» 401 » 1.000 »	50:853\$000	80\$000	1.161	35
» 1.001 » 2.000 »	93:425\$000	65\$000	2.133	29
» 2.001 » 5.000 »	121:081\$000	38\$000	2.764	17
» 5.001 » 10.000 »	194:001\$000	27\$000	4.429	12
» 10.001 » 25.000 »	269:372\$000	18\$000	6.150	8
» 25.001 e mais »	509:081\$000	9\$000	11.623	4
TOTAL.....	16:305\$000	60\$000	—	—

Reunindo em um só grupo os imóveis cuja extensão não attinge a 101 hectares, e n'outro grupo os imóveis de 101 e mais hectares, obteremos os seguintes resultados:

4 — Numero de estabelecimentos ruraes segundo a extensão e a densidade territoriaes

ESTADOS, DISTRICTO FEDERAL E TERRITORIO	NUMERO DOS ESTABELECIMENTOS			PORCENTAGEM DO NUMERO DE ESTABELECIMENTOS		NUMERO DE ESTABELECIMENTOS POR 100 Km.²	
	Total	De menos de 101 hectares	De 101 hectares e mais	De menos de 101 hectares	De 101 e mais hectares	Da superficie territorial	Da área recenseada
Alagoas.....	8.840	6.107	2.733	69,1	30,9	30,9	65,6
Amazonas.....	4.946	3.052	1.894	61,7	38,3	0,3	6,6
Bahia.....	65.181	53.443	11.738	82,0	18,0	12,3	77,1
Ceará.....	16.223	7.594	8.629	46,8	53,2	10,9	28,7
Distrieto Federal.....	2.088	2.051	37	98,2	1,8	178,9	406,2
Espirito Santo.....	20.941	18.721	2.220	89,4	10,6	46,9	163,6
Goyaz.....	16.634	5.187	11.447	31,2	68,8	2,5	6,7
Maranhão.....	6.674	3.266	3.408	48,9	51,1	1,9	22,2
Matto Grosso.....	3.484	598	2.886	17,2	82,8	0,2	1,8
Minas Geraes.....	115.655	70.025	45.630	60,5	39,5	19,5	42,2
Pará.....	26.907	19.752	7.155	73,4	26,6	2,0	27,4
Parahyba do Norte.....	18.378	11.940	6.438	65,0	35,0	32,9	49,0
Paraná.....	30.951	24.560	6.391	79,4	20,6	15,5	58,4
Pernambuco.....	23.336	11.219	12.117	48,1	51,9	23,5	45,3
Piauhy.....	9.511	5.056	4.455	53,2	46,8	3,9	17,1
Rio de Janeiro.....	23.699	18.080	5.619	76,3	23,7	55,9	77,6
Rio Grande do Norte.....	5.678	2.349	3.329	41,4	58,6	10,8	23,5
Rio Grande do Sul.....	124.990	104.529	20.461	83,6	16,4	43,8	67,3
Santa Catharina.....	33.744	29.474	4.270	87,3	12,7	35,5	94,6
São Paulo.....	80.921	59.600	21.321	73,7	26,3	32,7	58,3
Sergipe.....	8.202	6.629	1.573	80,8	19,2	38,1	108,8
Territorio do Acre.....	1.170	647	523	55,3	44,7	0,8	2,8
TOTAL.....	648.153	463.879	184.274	71,6	28,4	7,6	37,0

(1) Valor das terras, das benfeitorias, dos machinismos e dos instrumentos agrarios.

Dos Estados marítimos do Sul, S. Paulo é o que registra o menor numero de estabelecimentos ruraes de menos de 101 hectares, comparativamente com a totalidade dos estabelecimentos arrolados, isto é, 59.600 em 80.921 propriedades, ou 73 %. Os demais Estados da costa meridional brasileira apresentam porcentagens mais elevadas em relação aos estabelecimentos da alludida categoria, a saber: Rio de Janeiro 76,3 %, Paraná 79,4 %, Rio Grande do Sul 83,6 %, Santa Catharina 87,3 %, Espirito Santo 89,4 %, e, finalmente, Districto Federal 98,2 %. Entretanto, dos Estados marítimos do norte, apenas Bahia (82 %) e Sergipe (80,8 %) ultrapassam, quanto aos immoveis do primeiro grupo, a quota porcentual attingida pelo Paraná (a menor porcentagem observada na região littoranea do sul); registrando todos os outros porcentagens mais baixas, isto é, Pará 73,4 %, Alagôas 69,1 %, Parahyba 65 %, Piauhy 53,2 %, Maranhão 48,9 %, Pernambuco 48,1 %, Ceará 46,8 % e Rio Grande do Norte 41,4 %. Na zona central, os Estados do Amazonas e de Minas Geraes são os que figuram em maior destaque quanto á proporção das pequenas propriedades, inferiores a 101 hectares, ou seja, respectivamente, 61,7 % e 60,5 %, cabendo ao Acre pouco mais de 55 %, a Goyaz 31,2 %, e a Matto Grosso a reduzida quota de 17,2 %.

Relativamente á densidade territorial, é o Districto Federal a circumscripção do paiz que apresenta maior coefficiente, embora possua menos de 2 estabelecimentos ruraes por kilometro quadrado (1,79), apresentando os demais Estados, exceptuado o do Rio de Janeiro, coefficientes abaixo de 0,5 por kilometro quadrado.

Fazendo-se a comparação do numero de estabelecimentos com a área agricola recenseada, o primeiro lugar é ainda occupado pelo Districto Federal, visto como a densidade maxima apurada corresponde a 4 estabelecimentos por kilometro quadrado, seguindo-se o Estado do Espirito Santo (1,6 por kilometro quadrado), o Estado de Sergipe (1 por kilometro quadrado), não attingindo a unidade os outros Estados.

Sob o ponto de vista da extensão territorial podem ser ainda summariamente apreciadas as informações, segundo o agrupamento acima suggerido (1).

5 — Numero de estabelecimentos ruraes segundo a extensão territorial e a região

DESIGNAÇÃO DAS REGIÕES (2)	NUMERO DE ESTABELECEIMENTOS			PORCENTAGEM DO NUMERO DE ESTABELECEIMENTOS	
	Total	De menos de 101 hectares	De 101 e mais hectares	De menos de 101 hectares	De 101 e mais hectares
Estados marítimos do norte.....	188.930	127.355	61.575	67,4	32,6
" " sul e Districto Federal.....	317.334	257.015	60.319	81,0	19,0
Estados centraes e Territorio do Acre...	141.889	79.509	62.380	56,0	44,0
TOTAL.....	648.153	463.879	184.274	71,6	28,4

A extensão relativa á área total das pequenas propriedades representa, porém, geralmente, pequena porção do territorio recenseado.

(1) Cumpre notar que, entre os Estados marítimos do sul, inclusive o Districto Federal, é o Espirito Santo o unico que ainda não adoptou o *imposto territorial*. No grupo dos Estados marítimos do norte, com excepção do Pará, Maranhão e Pernambuco, nenhum outro ainda registra, como fonte de receita publica, aquelle tributo, que figura, entretanto, nos orçamentos das tres unidades federaes situadas na região central: Goyaz, Matto Grosso e Minas Geraes.

(2) *Estados marítimos do norte* (Alagôas, Bahia, Ceará, Maranhão, Pará, Parahyba, Pernambuco, Piauhy, Rio Grande do Norte, Sergipe). *Estados marítimos do sul* (Espirito Santo, Paraná, Rio de Janeiro, Rio Grande do Sul, Santa Catharina, São Paulo). *Estados centraes* (Amazonas, Goyaz, Matto Grosso, Minas Geraes).

6 — Área dos estabelecimentos rurais segundo a extensão e a densidade territorial

ESTADOS, DISTRICTO FEDERAL E TERRITORIO	ÁREA, EM HECTARES, DOS ESTABELECIMENTOS			PORCENTAGEM DA ÁREA DOS ESTABELECIMENTOS		ÁREA MÉDIA, EM HECTARES, DOS ESTABELECIMENTOS		Numero de hectares da área recenseada por Km ² da sua perfície territorial
	Total	De menos de 101 hectares	De 101 e mais hectares	De menos de 101 hectares	De 101 e mais hectares	De menos de 101 hectares	De 101 e mais hectares	
Alagoas.....	1.348.241	187.952	1.160.289	13,9	86,1	31	425	47,2
Amazonas.....	7.515.307	56.338	7.458.969	0,7	99,3	18	3.938	4,1
Bahia.....	8.451.440	1.453.006	6.998.434	17,2	82,8	27	596	16,0
Ceará.....	5.649.677	288.023	5.361.654	5,1	94,9	38	621	38,0
Districto Federal.....	51.419	16.666	34.753	32,4	67,6	8	939	44,1
Espirito Santo.....	1.279.699	665.588	614.111	52,0	48,0	36	277	28,6
Goyaz.....	24.828.210	231.664	24.596.546	0,9	99,1	45	2.149	37,6
Maranhão.....	2.999.565	124.031	2.875.534	4,1	95,9	38	844	8,7
Matto Grosso.....	19.600.893	14.558	19.586.335	0,1	99,9	24	6.787	13,3
Minas Geraes.....	27.390.536	3.037.995	24.352.541	11,1	88,9	43	534	46,1
Pará.....	9.830.280	550.866	9.279.414	5,6	94,4	28	1.297	7,2
Parahyba.....	3.751.628	424.248	3.327.380	11,3	88,7	36	517	67,1
Paraná.....	5.302.709	808.341	4.494.368	15,2	84,8	33	703	26,5
Pernambuco.....	5.156.332	473.840	4.682.492	9,2	90,9	42	386	52,0
Piahy.....	5.551.212	155.055	5.396.157	2,8	97,2	31	1.211	22,6
Rio de Janeiro.....	3.053.004	628.760	2.424.244	20,6	79,4	35	431	72,0
Rio Grande do Norte.....	2.412.905	106.067	2.306.838	4,4	95,6	45	693	46,0
Rio Grande do Sul.....	18.578.923	3.303.518	15.275.405	17,8	82,2	32	747	65,1
Santa Catharina.....	3.567.757	901.474	2.666.283	25,3	74,7	31	624	37,6
São Paulo.....	13.883.269	2.113.707	11.769.562	15,2	84,8	35	552	56,2
Sergipe.....	754.086	155.215	598.871	20,6	79,4	23	381	35,0
Territorio do Acre.....	4.147.583	11.402	4.136.181	0,3	99,7	18	7.909	28,0
TOTAL.....	175.104.675	15.708.314	159.396.361	9,0	91,0	34	865	20,6

Não atinge a área da pequena propriedade a um por cento do referido territorio no Estado de Matto Grosso (0,1 %), no Territorio do Aere (0,3 %), no Estado do Amazonas (0,7 %) e no Estado de Goyaz (0,9 %); embora figure em proporções mais consideraveis em relação ás outras circumscrições territoriaes do Brazil: Piahy (2,8 %), Maranhão (4,1 %), Rio Grande do Norte (4,4 %), Ceará (5,1 %), Pará (5,6 %), Pernambuco (9,2 %), Minas Geraes (11,1 %), Parahyba (11,3 %), Alagoas (13,9 %), Paraná e S. Paulo (15,2 %), Bahia (17,2 %), Rio Grande do Sul (17,8 %), Rio de Janeiro e Sergipe (20,6 %), Santa Catharina (25,3 %), Districto Federal (32,4 %) e, finalmente, Espirito Santo (52 %).

O Estado do Rio de Janeiro é o que apresenta, por kilometro quadrado de toda a sua superfieie, a maior extensão da área agricola recenseada: 72 hecetares, seguindo-se a Parahyba (67,1 hecetares), o Rio Grande do Sul (65,1 hecetares), S. Paulo (56,2 hecetares), Pernambuco (52,0 hecetares), etc. A média geral, no Brazil, corresponde, porém, a pouco mais de 20 hecetares e meio em relação á mesma unidade de superfieie. Nos Estados Unidos atinge a 50,2 hecetares, por kilometro quadrado, segundo as informações apuradas no ultimo censo decennial (1).

(1) Fourteenth Census of the United States taken in the year 1920, Volume VI, Parte 1^a — Agriculture, pag 17.



São todavia, mais favoráveis as porcentagens quando se considera, em vez da área, o valor dos imóveis de menos de 101 hectares.

7 — Valor dos estabelecimentos rurais segundo a extensão territorial

ESTADOS, DISTRITO FEDERAL E TERRITÓRIO	VALOR DOS ESTABELECIMENTOS			PORCENTAGEM DO VALOR DOS ESTABELECIMENTOS		VALOR MÉDIO			
	Total	De menos de 101 hectares	De 101 e mais hectares	De menos de 101 hectares	De 101 e mais hectares	Por estabelecimento		Por hectare nos estabelecimentos	
						De menos de 101 hectares	De 101 e mais hectares	De menos de 101 hectares	De 101 e mais hectares
Alagoas.....	127.950:162\$	33.574:268\$	94.375:894\$	26,8	73,8	5:498\$	34:532\$	179\$	81\$
Amazonas.....	96.345:919\$	20.301:399\$	76.044:520\$	21,1	78,9	6:652\$	40:150\$	360\$	10\$
Bahia.....	556.954:034\$	325.376:672\$	231.577:362\$	58,4	41,6	6:088\$	19:729\$	224\$	33\$
Ceará.....	155.073:198\$	52.497:728\$	102.575:470\$	33,9	66,1	6:913\$	11:887\$	182\$	19\$
Distrito Federal...	37.839:006\$	27.405:583\$	10.433:423\$	72,4	27,6	13:362\$	281:984\$	1.644\$	300\$
Espirito Santo.....	180.921:186\$	106.407:232\$	74.513:954\$	58,8	41,2	5:684\$	33:565\$	160\$	121\$
Goyaz.....	244.187:653\$	21.075:200\$	223.112:453\$	8,6	91,4	4:063\$	19:491\$	91\$	9\$
Maranhão.....	47.442:298\$	15.076:526\$	32.365:772\$	31,8	68,2	4:616\$	9:497\$	122\$	11\$
Matto Grosso.....	240.233:713\$	6.300:325\$	243.938:388\$	2,6	97,4	10:536\$	81:060\$	433\$	12\$
Minas Geraes.....	1.961.000:410\$	408.076:353\$	1.552.924:057\$	20,8	79,2	5:828\$	34:033\$	134\$	64\$
Pará.....	193.328:607\$	67.812:040\$	125.516:567\$	35,1	64,9	3:433\$	17:542\$	123\$	14\$
Paraná.....	308.525:669\$	104.531:172\$	203.994:497\$	33,9	66,1	4:256\$	31:919\$	129\$	45\$
Parahyba.....	174.233:145\$	66.253:661\$	107.979:484\$	38,0	62,0	5:549\$	16:772\$	156\$	32\$
Pernambuco.....	392.318:152\$	53.639:180\$	338.678:972\$	13,7	86,3	4:781\$	27:951\$	113\$	72\$
Piahy.....	85.619:066\$	27.832:922\$	57.786:144\$	32,5	67,5	5:505\$	12:971\$	180\$	11\$
Rio de Janeiro.....	456.281:522\$	129.669:674\$	326.611:848\$	28,4	71,6	7:172\$	58:126\$	206\$	135\$
Rio Grande do Norte	87.773:303\$	14.380:788\$	73.392:515\$	16,4	83,6	6:122\$	22:046\$	136\$	32\$
Rio Grande do Sul..	2.010.999:280\$	575:709:506\$	1.435.289:774\$	28,6	71,4	5:508\$	70:148\$	174\$	94\$
Santa Catharina....	191.165:673\$	94.194:586\$	96.971:087\$	49,3	50,7	3:196\$	22:710\$	104\$	36\$
São Paulo.....	2.887.243:843\$	545.302:416\$	2.341.941:427\$	18,9	81,1	9:149\$	109:842\$	258\$	199\$
Sergipe.....	99.042:420\$	33.765:299\$	65.277:121\$	34,1	65,9	5:094\$	41:498\$	218\$	109\$
Territorio do Acre..	33.525:432\$	3.057:402\$	30.468:030\$	9,1	90,9	4:726\$	58:256\$	263\$	7\$
TOTAL.....	10.568.008:691\$	2.732.239:932\$	7.835.768:759\$	25,9	74,1	5:890\$	42:522\$	174\$	49\$

Nas propriedades de menos de 101 hectares, as porcentagens da área differem das porcentagens do valor na proporção de 1 para 1,1 no Espirito Santo, de 1 para 1,2 em S. Paulo, de 1 para 1,4 no Rio de Janeiro, de 1 para 1,5 em Pernambuco, de 1 para 1,6 no Rio Grande do Sul e em Sergipe, de 1 para 1,9 em Alagoas, em Minas Geraes e em Santa Catharina, de 1 para 2,2 no Distrito Federal, de 1 para 3,4 na Bahia e na Parahyba, de 1 para 3,7 no Rio Grande do Norte, de 1 para 5,6 no Paraná, de 1 para 6,3 no Pará, de 1 para 6,6 no Ceará, de 1 para 7,7 no Maranhão, de 1 para 9,5 em Goyaz, de 1 para 11,6 no Piahy, de 1 para 30 no Amazonas e no Acre, e finalmente, de 1 para 208 em Matto Grosso.

As extensões latifundiarias, isto é, correspondentes aos imóveis de mais de 101 hectares, desvalorizam, portanto, a respectiva propriedade rural, aproximadamente, nas seguintes proporções: S. Paulo 23 %, Espirito Santo 24 %, Rio de Janeiro 34 %, Pernambuco 36 %, Rio Grande do Sul 46 %, Sergipe 50 %, Minas Geraes 52 %, Alagoas 55 %, Paraná e Santa Catharina 65 %, Rio Grande

do Norte 76 %, Districto Federal 82 %, Parahyba 79 %, Bahia 85 %, Pará 89 %, Ceará e Goyaz 90 %, Maranhão 91 %, Piauhy 94 %, e finalmente, Amazonas, Matto Grosso e Acre 97 %. E' o que se póde verificar, estabelecendo a comparação entre os valores médios, por unidade de superficie, dos immoveis pertencentes ás duas citadas categorias, isto é, — os de menos de 101 hectares e os de 101 e mais hectares

O quadro seguinte dá, parcelladamente por Estados, o numero total das fazendas, com indicação da área e dos respectivos valores.

8 — Numero, área e valor dos estabelecimentos ruraes recenseados

ESTADOS, DISTRICTO FEDERAL E TERRITORIO	Numero de estabelecimentos ruraes	ÁREA — Hectares	VALOR (1)	Área média por estabelecimento — Hectares	Valor médio por estabelecimento	PORCENTAGEM EM RELAÇÃO		
						ao numero total de estabelecimentos	á área total dos immoveis	ao valor total recenseado
Alagôas.....	8.840	1.348.241	127.950:162\$	153	14:474\$	1,4	0,8	1,2
Amazonas.....	4.946	7.515.307	96.345:919\$	1.519	19:480\$	0,8	4,3	0,9
Bahia.....	65.181	8.451.440	556.954:034\$	130	8:545\$	10,1	4,8	5,3
Ceará.....	16.223	5.649.677	155.073:198\$	348	9:559\$	2,5	3,2	1,5
Districto Federal.....	2.088	51.419	37.839:006\$	25	18:122\$	0,3	—	0,4
Espirito Santo.....	20.941	1.279.699	180.921:186\$	61	8:640\$	3,2	0,7	1,7
Goyaz.....	16.634	24.828.210	244.187:653\$	1.493	14:680\$	2,6	14,2	2,3
Maranhão.....	6.674	2.999.565	47.442:298\$	449	7:109\$	1,0	1,7	0,5
Matto Grosso.....	3.484	19.600.893	240.238:713\$	5.626	68:955\$	0,5	11,2	2,3
Minas Geraes.....	115.655	27.390.536	1.961.000:410\$	237	16:956\$	17,8	15,6	18,6
Pará.....	26.907	9.830.280	193.328:607\$	365	7:185\$	4,1	5,6	1,8
Parahyba.....	18.378	3.751.628	174.233:145\$	204	9:481\$	2,8	2,2	1,7
Paraná.....	30.951	5.302.709	306.525:669\$	171	9:968\$	4,8	3,0	2,9
Pernambuco.....	23.336	5.156.332	392.318:152\$	221	16:812\$	3,6	3,0	3,7
Piauhy.....	9.511	5.551.212	85.619:066\$	584	9:002\$	1,5	3,2	0,8
Rio de Janeiro.....	23.699	3.053.004	456.281:522\$	129	19:253\$	3,6	1,8	4,3
Rio Grande do Norte.....	5.678	2.412.905	87.773:303\$	425	15:458\$	0,9	1,4	0,8
Rio Grande do Sul.....	124.990	18.578.923	2.010.999:280\$	149	16:089\$	19,3	10,6	19,0
Santa Catharina.....	33.744	3.567.757	191.165:673\$	106	5:665\$	5,2	2,0	1,8
São Paulo.....	80.921	13.883.269	2.887.243:843\$	172	35:680\$	12,5	7,9	27,3
Sergipe.....	8.202	754.086	99.042:420\$	92	12:075\$	1,3	0,4	0,9
Territorio do Acre.....	1.170	4.147.583	33.525:432\$	3.545	28:654\$	0,2	2,4	0,3
TOTAL.....	648.153	175.104.675	10.568.008:691\$	270	16:305\$	100,0	100,0	100,0

Ao Rio Grande do Sul e a Minas Geraes pertence mais de 1/3 dos estabelecimentos ruraes recenseados, cabendo depois a S. Paulo a maior parcella e seguindo-se, em ordem decrescente: Bahia com 65.181; Santa Catharina com 33.744; Paraná com 30.951; Pará com 26.907; Rio de Janeiro com 23.699; Pernambuco com 23.336; Espirito Santo com 20.941; Parahyba com 18.378; Goyaz com 16.634; Ceará com 16.223; Piauhy com 9.511; Alagôas com 8.840; Sergipe com 8.202; Maranhão com 6.674; Rio Grande do Norte com 5.678; Amazonas com 4.946; Matto Grosso com 3.484; Districto Federal com 2.088; e, finalmente, Territorio do Acre com 1.170.

(1) Valor das terras, das bemeitorias e dos machinismos e instrumentos agrarios.



Quanto ao valor das fazendas, o Estado de S. Paulo é o que registra maior emprego de capitães no desenvolvimento da agricultura, isto é, a importancia de 2.887.243:843\$000, ou mais de 27 % do valor total das propriedades agricolas do Brazil. Após S. Paulo, seguem-se, em escala decrescente: Rio Grande do Sul (2.010.999:280\$, ou 19,03 %); Minas Geraes (1.961.000:410\$, ou 18,55 %); Bahia (556.954:034\$, ou 5,27 %); Rio de Janeiro (456.281:522\$, ou 4,32 %); Pernambuco (392.318:152\$, ou 3,71 %); Paraná (308.525:669\$, ou 2,92 %); Goyaz (244.187:653\$, ou 2,31 %); Matto Grosso (240.238:713\$, ou 2,27 %); Pará (193.328:607\$, ou 1,83 %); Santa Catharina (191.165:673\$, ou 1,81 %); Espirito Santo (180.921:186\$, ou 1,71 %); Parahyba (174.233:145\$, ou 1,65 %); Ceará (155.073:198\$, ou 1,47 %); Alagoas (127.950:162\$, ou 1,21 %); Sergipe (99.042:420\$, ou 0,94 %); Amazonas (96.345:919\$, ou 0,91 %); Rio Grande do Norte (87.773:303\$, ou 0,83 %); Piahy (85.619:066\$, ou 0,81 %); Maranhão (47.442:298\$, ou 0,45 %); Districto Federal (37.839:006\$, ou 0,36 %); e, finalmente, Territorio do Acre (33.525:432\$, ou 0,32 %).

O valor total dos immoveis recenseados, — correspondente á cifra de 10.568.008:691\$000 em todo o Brazil, — assim se distribue, conforme os algarismos constantes das tabellas IX (*quadros geraes*) e IV (*quadros parciais*):

9 — Valor dos estabelecimentos ruraes segundo os dados censitarios

DISCRIMINAÇÃO DO VALOR	VALOR	Porcentagem
Valor das terras.....	8.325.275:527\$000	78,8
" " bemfeitorias.....	1.918.185:722\$000	18,1
" dos machinismos e instrumentos agrarios.....	324.546:442\$000	3,1
TOTAL.....	10.568.008:691\$000	100,0

Comparados entre si os diversos valores, relativamente a cada uma das circumscripções territoriaes do Brazil, chegaremos ás seguintes conclusões:

O Rio Grande do Sul é o Estado onde o *valor das terras* representa, proporcionalmente, a maior quota de capital empregado nas explorações ruraes (1.717.040:068\$000, ou 85,4 %) e o Espirito Santo o Estado onde essa contribuição é relativamente menor (91.727:044\$000, ou 50,7 %).

No tocante ás *bemfeitorias*, invertem-se, porém, as posições, passando o Espirito Santo a occupar o primeiro lugar, com 81.790:287\$000, ou 45,2 %, e o Rio Grande do Sul o ultimo lugar, com 247.436:851\$000, ou 12,3 %.

Finalmente, no que diz respeito aos *machinismos e instrumentos agrarios*, o Estado de Alagoas é o que, proporcionalmente, se apresenta com maior capital (8.442:305\$000, ou 6,6 %) e o de Goyaz o menos favorecido (2.331:776\$000, ou 0,9 %).

Fazendo-se a comparação das áreas com o numero dos estabelecimentos ruraes, a maior quota territorial cabe a Matto Grosso, isto é, a proporção de 5.626 hectares por estabelecimento rural recenseado. O Territorio do Acre e os Estados do Amazonas e de Goyaz registram tambem médias consideraveis: 3.545 hectares o primeiro, 1.519 hectares o segundo e 1.493 hectares o terceiro. O Piahy occupa o 5º lugar; o Maranhão o 6º; o Rio Grande do Norte o 7º; o Pará o 8º; o Ceará o 9º; Minas Geraes o 10º; Pernambuco o 11º; Parahyba o 12º;

S. Paulo o 13º; o Paraná o 14º; Alagôas o 15º; o Rio Grande do Sul o 16º; a Bahia o 17º; o Rio de Janeiro o 18º; Santa Catharina o 19º; Sergipe o 20º; o Espirito Santo o 21º; e, enfim, o Districto Federal o 22º lugar.

O confronto entre os valores médios dos estabelecimentos ruraes mostra que o Estado de Matto Grosso é o que apresenta a maior quota — 68:955\$000 por immovel recenseado; o segundo lugar toca a S. Paulo, o 3º ao Territorio do Acre, o 4º ao Estado do Amazonas, o 5º ao Rio de Janeiro, o 6º ao Districto Federal, o 7º a Minas Geraes, o 8º a Pernambuco, o 9º ao Rio Grande do Sul, o 10º ao Rio Grande do Norte, o 11º a Goyaz, o 12º a Alagôas, o 13º a Sergipe, o 14º ao Paraná, o 15º ao Ceará, o 16º á Parahyba, o 17º ao Piahy, o 18º ao Espirito Santo, o 19º á Bahia, o 20º ao Pará, o 21º ao Maranhão e, finalmente, o 22º á Santa Catharina. Os numeros relativos ou proporecionaes comprovam esta classificação, não só quanto ao numero, como tambem relativamente á área e ao valor dos immoveis existentes em cada Estado.

Quanto aos municipios, convém considerar isoladamente o numero de estabelecimentos ruraes recenseados, a área agricola correspondente e o valor dos immoveis arrolados.

10 — Municipios onde é maior o numero de estabelecimentos ruraes recenseados

ESTADOS, DISTRICTO FEDERAL E TERRITORIO	LUGAR					
	PRIMEIRO		SEGUNDO		TERCEIRO	
	Municipios	Numero de esta- belecimentos	Municipios	Numero de esta- belecimentos	Municipios	Numero de esta- belecimentos
Alagôas.....	P. dos Indios.....	1.152	Viçosa.....	788	S. A. do Ipanema..	715
Amazonas.....	Manãos.....	1.148	Parintins.....	817	B. V. do Rio Branco	315
Bahia.....	Ilhéos.....	4.580	F. de Sant'Anna..	2.593	Camamá.....	2.053
Ceará.....	Iguatú.....	399	I. Inocero.....	389	Icô.....	373
Distrieto Federal..	Guaratiba.....	1.153	Campo Grande....	592	Santa Cruz.....	168
Espirito Santo....	C. do Itapemirim..	1.920	Linhares.....	1.732	C. de S. Leopoldina	1.476
Goyaz.....	Morrinhos.....	1.172	Catalão.....	945	Rio Verde.....	798
Maranhão.....	Cunrupi.....	468	S. J. dos Patos....	371	Carolina.....	355
Matto Grosso.....	Campo Grande....	583	Ponta-Porã.....	338	Tres Lagôas.....	321
Minas Geraes....	Caratinga.....	3.500	Mauhuassú.....	3.205	Theophilo Ottou..	2.653
Pará.....	Belém.....	4.541	Igarapé-assú.....	4.116	Bragança.....	3.184
Parahyba.....	Campina Grande..	1.374	Piancó.....	1.175	Pietuhy.....	1.157
Paraná.....	S. J. dos Pinhaes..	2.290	Prudentopolis...	1.907	Iapa.....	1.664
Pernambuco.....	Taquaretinga....	1.359	Flôres.....	1.165	Victoria.....	1.005
Piahy.....	Picos.....	855	Valença.....	540	Oeiras.....	497
Rio de Janeiro....	Campos.....	2.965	Itaperuna.....	1.672	S. A. de Padua....	1.444
Rio Grande do Norte..	J. do Seridó.....	701	Caicó.....	513	Assú.....	412
Rio Grande do Sul	Erechim.....	4.922	Cangussú.....	4.527	Lagado.....	4.516
São Paulo.....	Rio Preto.....	4.378	Pennapolis.....	1.814	S. J. dos Campos..	1.687
Santa Catharina..	Blumenau.....	7.938	Araranguá.....	3.056	Joinville.....	2.608
Sergipe.....	Lagarto.....	1.188	Aquidaban.....	1.096	N. S. das Dôres....	649
Territorio do Acre	S. Madureira.....	373	Cruzeiro do Sul...	370	Xapury.....	228

O municipio de Blumenau, em Santa Catharina, accusa o maior numero de estabelecimentos ruraes — 7.938, dos quaes 7.545 (95 %) dirigidos pelos seus proprietarios, 123 (1,6 %) por administradores e interessados e 270 (3,4 %)

por arrendatarios. Desse total, 5.703 (71,9 %), no valor de 18.228:715\$000 (70,7 %), pertencem a pessoas nascidas no Brazil; 2.072 (26,1 %), no valor de 7.148:901\$000 (27,7 %), pertencem a pessoas nascidas no estrangeiro; 83 (1,0 %), no valor de 285:035\$000, pertencem a diversos condminos, sociedades ou companhias; e, finalmente, 80 (1,0 %), no valor de 113:100\$000, pertencem ao governo. São, em geral, pequenos estabelecimentos com a área média de 30 hectares, equivalentes, approximadamente, a 13 alqueires geometricos de 100X50 braças. Existem, porém, no Estado de Santa Catharina, municipios onde as propriedades ruraes registram área média ainda mais reduzida, como sejam os de Tubarão (29 hectares e 2.558 estabelecimentos), Joinville (28 hectares e 2.608 estabelecimentos), Porto Bello (27 hectares e 72 estabelecimentos), e, finalmente, Nova Trento (22 hectares e 781 estabelecimentos). Tendo em vista ainda o numero de immoveis recenseados, figura em 2º lugar o municipio de Erechim, no Rio Grande do Sul, com 4.922 immoveis, aos quaes corresponde a área média de 40 hectares; e em 3º lugar o municipio de Belém, no Pará, com 4.541 estabelecimentos e a área média de 116 hectares.

Eis a ordem de collocação, segundo a área recenseada:

11 — Municipios onde é maior a área total dos estabelecimentos ruraes recenseados

ESTADOS, DISTRICTO FEDERAL E TERRITORIO	LUGAR					
	PRIMEIRO		SEGUNDO		TERCEIRO	
	Municipios	Área recenseada — Hectares	Municipios	Área recenseada — Hectares	Municipios	Área recenseada — Hectares
Alagoás.....	S. M. de Campos....	82.765	Coruripe.....	79.223	Anadia.....	74.038
Amazonas.....	Lábrea.....	1.595.817	F. Peixoto.....	1.401.752	B. Constant.....	694.112
Bahia.....	Carinhanha.....	449.695	Joazeiro.....	380.102	Camisã.....	294.867
Ceará.....	Bôa Viagem.....	403.849	Canindé.....	240.996	Quixeramobim....	219.786
Districto Federal..	Santa Cruz.....	25.988	Guaratiba.....	13.136	Campo Grande....	7.697
Espirito Santo....	C. do Itapemirim..	153.107	Alegre.....	131.056	S. P. do Itabapoana	83.921
Goyaz.....	Pedro Affonso....	1.677.836	Goyaz.....	1.548.296	Jatahy.....	1.371.382
Maranhão.....	Riachão.....	244.791	Pedreiras.....	239.371	Itapicurú-mirim...	211.331
Matto Grosso.....	Ponta-Porã.....	3.121.473	Campo Grande....	2.072.517	Corumbá.....	1.997.537
Minas Geraes....	Paracatú.....	1.999.381	João Pinheiro....	1.696.434	Arassualy.....	808.106
Pará.....	Alta Mira.....	842.184	Breves.....	789.393	Portel.....	682.468
Parahyba.....	Picuhy.....	327.025	A. do Monteiro...	313.107	Piancó.....	266.881
Paraná.....	Guarapuava.....	748.763	Tibagy.....	633.945	Fôz do Iguassú....	330.841
Pernambuco.....	Bôa Vista.....	305.113	Villa Bella.....	205.326	Ingazeira.....	203.019
Piauhy.....	S. João do Piauhy..	1.101.175	S. R. Nonato.....	596.776	Therezina.....	352.459
Rio de Janeiro....	Campos.....	362.415	Itaperuna.....	221.181	Macahé.....	210.951
Rio Grande do Norte...	Caicó.....	314.395	Angicos.....	253.381	Augusto Severo....	213.302
Rio Grande do Sul	São Borja.....	639.360	S. A. do Livramento	632.226	Cruz Alta.....	619.962
Santa Catharina...	Lages.....	803.462	S. J. da C. Serra...	285.312	Curytibanos.....	263.832
São Paulo.....	Rio Preto.....	927.850	C. N. Parapanema	541.131	C. do M. Alegre....	312.730
Sergipe.....	P. da Folha.....	70.727	São Paulo.....	57.713	Aquidaban.....	55.781
Territorio do Acre	Xapury.....	2.044.184	S. Madureira.....	899.177	Cruzeiro do Sul....	659.703

No municipio de Ponta-Porã, em Matto Grosso, registrou o censo de 1920 a maior extensão da área rural abrangida pelo inquerito agricola, isto é, 3.121.473 hectares, referente a 338 estabelecimentos agro-pecuarios, cuja extensão média

atinge a 9.262 hectares. Representa, entretanto, a referida área, pouco mais da metade (59,4 %) da superficie total do municipio, que attinge a cerca de 52 mil kilometros quadrados. Depois de Ponta-Porã, vem Campo Grande, ainda em Matto Grosso, com 2.072.517 hectares e 583 propriedades, cabendo, em média, á cada propriedade, 3.555 hectares. O terceiro lugar é occupado pelo municipio de Xapury, no Acre, ao qual pertence uma área equivalente a 2.044.184 hectares e 228 estabelecimentos, com a superficie média de 8.966 hectares.

Em relação ao valor dos immoveis, são estes os resultados censitarios:

12 — Municipios onde é maior o valor total dos estabelecimentos ruraes recenseados

ESTADOS, DISTRICTO FEDERAL E TERRITORIO	LUGAR					
	PRIMEIRO		SEGUNDO		TERCEIRO	
	Municipios	Valor dos esta- belecimentos	Municipios	Valor dos esta- belecimentos	Municipios	Valor dos esta- belecimentos
Alagoás.....	Viçosa.....	12.283:150\$	Muricy.....	8.279:200\$	Atalaia.....	7.464:220\$
Amazonas.....	B. V. do R. Branco	13.051:324\$	Manãos.....	11.614:195\$	Lábrea.....	11.310:125\$
Bahia.....	Ilhéos.....	79.840:924\$	Itabuna.....	32.462:570\$	Belmonte.....	20.034:730\$
Ceará.....	Baturité.....	5.837:255\$	Maranguape.....	5.808:784\$	Crato.....	4.425:351\$
Districto Federal..	Guaratiba.....	10.992:546\$	Campo Grande...	9.452:365\$	Santa Cruz.....	8.024:920\$
Espirito Sauto....	C. do Itapemirim	21.602:731\$	Alegre.....	19.466:446\$	S. P. Itabapoana.	15.790:911\$
Goyaz.....	Catalão.....	18.029:671\$	Jatahy.....	14.758:805\$	Corumbahyba...	13.709:095\$
Maranhão.....	Caroliua.....	5.239:710\$	S. J. dos Patos...	3.199:411\$	Caxias.....	2.611:001\$
Matto Grosso.....	Ponta-Porã.....	45.153:023\$	Campo Grande...	39.016:550\$	Tres Lagoas.....	19.068:234\$
Miñas Geraes.....	Juiz de Fóra.....	79.360:265\$	Patrocínio.....	47.210:356\$	Uberaba.....	43.892:171\$
Pará.....	Belém.....	21.551:956\$	Cachoeira.....	18.996:206\$	Soure.....	16.693:095\$
Parahyba.....	Campina Grande.	11.231:457\$	A. do Monteiro..	8.995:509\$	Parahyba.....	8.440:769\$
Parauá.....	Guarapuava.....	22.518:346\$	Lapa.....	14.556:688\$	Tibagy.....	14.327:192\$
Pernambuco.....	Palmares.....	14.497:574\$	Agua Preta.....	14.030:099\$	Goyanna.....	13.308:830\$
Piauhy.....	Therézina.....	6.872:645\$	Valença.....	5.393:115\$	Campo Maior....	5.078:503\$
Rio de Janeiro....	Campos.....	104.944:479\$	Itaperuaa.....	35.551:838\$	Macahé.....	22.868:823\$
Rio Grande do Norte.	Caicó.....	9.028:072\$	Ceará-mirim....	6.844:230\$	J. do Seridó....	6.832:890\$
Rio Grande do Sul	Bagé.....	102.296:690\$	Uruguayana.....	97.100:723\$	S. A. Livramento	94.113:985\$
Santa Catharina..	Lages.....	31.451:420\$	Blumenau.....	25.775:751\$	S. J. da C. da Serra	18.413:835\$
São Paulo.....	Ribeirão Preto...	131.779:144\$	Rio Preto.....	109.913:019\$	Campinas.....	68.129:093\$
Sergipe.....	Japarutuba.....	7.223:270\$	Riachuelo.....	6.247:300\$	Aquidaban.....	6.217:750\$
Territorio do Acre	Senna Madureira.	8.331:336\$	Cruzeiro do Sul..	7.727:887\$	Xapury.....	7.450:205\$

Segundo os valores acima mencionados, é a seguinte a classificação dos municipios: 1º, Ribeirão Preto, em S. Paulo, 131.779:144\$000, comprehendendo este total o valor das terras, das bemfeitorias e dos machinismos e instrumentos agrarios; 2º, Rio Preto, ainda em S. Paulo, 109.913:019\$000; 3º, Campos, no Rio de Janeiro, 104.944:479\$000. Possuem esses tres municipios, respectivamente, 254, 4.378 e 2.965 propriedades ruraes, cujas áreas médias correspondem a 452, 212 e 122 hectares. As propriedades de Ribeirão Preto representam o valor médio de 518:816\$000; as de Campos o valor médio de 35:394\$000; e, finalmente, as de Rio Preto o valor médio de 25:106\$000.

No quadro seguinte figuram, a titulo de illustração, os 20 municipios onde o inquerito censitario agricola de 1920 apurou maior valor para os capitaes empregados em terras, bemfeitorias, machinismos e instrumentos agrarios.

13 — Os 20 municípios onde é maior o valor dos estabelecimentos rurais recenseados

MUNICIPIOS	Numero de estabelecimentos	Valor dos estabelecimentos rurais (1)	Valor médio por estabelecimento	Área média por estabelecimento — Hectares	NUMERO DE ESTABELECIMENTOS		Numero de hectares por Km ² da superficie territorial
					Por Km ² da superficie territorial	Por Km ² da área recenseada	
1. Ribeirão Preto (São Paulo).....	254	131.779:144\$	518:816\$	452	0,2	0,2	82,6
2. Rio Preto (São Paulo).....	4.378	109.913:019\$	25:106\$	212	0,2	0,5	35,5
3. Campos (Rio de Janeiro).....	2.965	104.944:479\$	35:394\$	122	0,6	0,8	74,8
4. Bagé (Rio Grande do Sul).....	904	102.296:690\$	113:160\$	573	0,1	0,2	70,8
5. Uruguaiana (Rio Grande do Sul).....	610	97.100:723\$	159:182\$	1.008	0,1	0,1	97,3
6. Sant'Anna do Livramento (Rio G. do Sul)	998	94.113:985\$	94:303\$	633	0,1	0,2	52,3
7. Don Pedrito (Rio Grande do Sul).....	818	84.702:810\$	103:549\$	572	0,2	0,2	93,5
8. Ilhéos (Bahia).....	4.580	79.840:924\$	17:433\$	49	1,9	2,0	94,4
9. Juiz de Fora (Minas Geraes).....	1.341	79.360:265\$	59:180\$	208	(2)	(2)	(2)
10. Alegrete (Rio Grande do Sul).....	1.118	70.119:152\$	62:718\$	511	0,1	0,2	75,4
11. Campinas (São Paulo).....	837	68.129:093\$	81:397\$	160	0,6	0,6	96,0
12. Cachoeira (Rio Grande do Sul).....	3.524	59.898:206\$	16:997\$	139	0,6	0,7	82,3
13. São Gabriel (Rio Grande do Sul).....	921	58.359:016\$	63:365\$	629	0,1	0,2	80,6
14. São Manoel (São Paulo).....	402	53.882:269\$	134:035\$	200	0,4	0,5	78,9
15. Jahú (São Paulo).....	554	52.556:733\$	94:868\$	91	0,9	1,1	85,8
16. Barretos (São Paulo).....	472	52.481:350\$	111:189\$	513	(2)	(2)	(2)
17. São Borja (Rio Grande do Sul).....	1.266	52.408:313\$	41:397\$	505	(2)	(2)	(2)
18. Pelotas (Rio Grande do Sul).....	2.773	51.142:464\$	18:443\$	77	1,1	1,3	82,5
19. Araraquara (São Paulo).....	748	50.476:836\$	67:482\$	202	0,3	0,5	62,6
20. Jaboticabal (São Paulo).....	1.145	49.157:399\$	42:932\$	118	0,8	0,9	99,9

SUPERFICIE DOS MUNICIPIOS

Para comparar as áreas agrícolas recenseadas com a superfície dos municípios, é necessário conhecer, aproximadamente, a extensão das mesmas superfícies. Não havendo, em geral, informações precisas, procurou a Directoria de Estatística reunir elementos para basear o cálculo daquela avaliação, servindo-se, não só dos dados topographicos, colligidos nos trabalhos censitários, como também das indicações constantes das cartas geographicas onde existiam mais ou menos esboçados os limites municipaes. Conforme a extensão de cada município, assim se repartem os 8.511.189 kilometros quadrados do territorio nacional pelos municípios existentes na data do recenseamento.

14 — Discriminação dos municípios segundo a extensão territorial (3)

EXTENSÃO TERRITORIAL	Numero de municípios existentes	SUPERFICIE		PORCENTAGEM EM RELAÇÃO	
		Total Kms. ²	Média Kms. ²	ao numero de municípios	á superficie total
Até..... 500 kms. ²	257	73.760	287	19,3	0,9
De 501 a 1.000 »	281	203.878	726	21,1	2,4
» 1.001 » 2.500 »	341	540.317	1.585	25,7	6,3
» 2.501 » 5.000 »	178	611.839	3.437	13,4	7,2
» 5.001 » 10.000 »	118	829.403	7.029	8,9	9,7
» 10.001 » 20.000 »	71	988.150	13.918	5,3	11,6
» 20.001 » 40.000 »	38	1.090.079	28.686	2,9	12,8
» 40.001 » 60.000 »	19	910.557	47.924	1,4	10,7
» 60.001 » 100.000 »	13	1.094.840	84.218	1,0	12,9
» 100.001 e mais »	13	2.168.366	166.797	1,0	25,5
TOTAL.....	1.329	8.511.189	6.404	100,0	100,0

(1) Valor das terras, das benfeitorias e dos machinismos e instrumentos agrarios.

(2) A área recenseada excede a superficie territorial calculada para o município.

(3) Inclusive os 26 districtos em que se divide o Districto Federal.

O quadro seguinte indica como se distribuem os 1.329 municípios (inclusive 26 districtos da Capital Federal) nas diversas circumscrições territoriaes da Republica:

15 — Municípios segundo a extensão nas diversas circumscrições territoriaes (1)

ESTADOS, DISTRICTO FEDERAL E TERRITORIO	NUMERO DE MUNICIPIOS										
	Total	De	De 501	De 1.001	De 2.501	De 5.001	De 10.001	De 20.001	De 40.001	De 60.001	De mais
		menos de 501	a 1.000	a 2.500	a 5.000	a 10.000	a 20.000	a 40.000	a 60.000	a 100.000	de 100.001
	Kms.²	Kms.²	Kms.²	Kms.²	Kms.²	Kms.²	Kms.²	Kms.²	Kms.²	Kms.²	
Alagoas.....	35	11	14	10	—	—	—	—	—	—	—
Amazonas.....	28	—	—	—	1	2	2	6	4	8	5
Bahia.....	136	16	21	41	27	21	6	4	—	—	—
Ceará.....	86	13	20	32	18	3	—	—	—	—	—
Distrito Federal.....	26	26	—	—	—	—	—	—	—	—	—
Espirito Santo.....	31	13	8	6	1	2	1	—	—	—	—
Goyaz.....	49	—	1	5	11	13	10	5	2	2	—
Maranhão.....	64	3	7	20	15	10	5	3	1	—	—
Matto Grosso.....	21	—	—	—	—	2	5	2	6	1	5
Minas Geraes.....	178	31	35	53	28	14	14	3	—	—	—
Pará.....	56	2	3	11	4	8	11	9	3	2	3
Parahyba.....	39	6	9	17	7	—	—	—	—	—	—
Paraná.....	49	6	15	17	4	3	2	—	2	—	—
Pernambuco.....	59	14	14	19	9	2	1	—	—	—	—
Piauhy.....	39	—	2	6	12	12	6	1	—	—	—
Rio de Janeiro.....	48	17	17	11	3	—	—	—	—	—	—
Rio Grande do Norte.....	37	4	13	14	6	—	—	—	—	—	—
Rio Grande do Sul.....	71	2	5	21	21	18	4	—	—	—	—
Santa Catharina.....	24	5	8	9	5	5	2	—	—	—	—
São Paulo.....	204	69	76	48	6	2	2	1	—	—	—
Sergipe.....	34	19	13	1	—	1	—	—	—	—	—
Territorio do Acre.....	5	—	—	—	—	—	—	4	1	—	—
TOTAL.....	1.329	257	281	341	178	118	71	38	19	13	13

Fazendo-se o confronto da superficie entre as diversas unidades da federação, observa-se a seguinte classificação, na ordem decrescente das respectivas extensões territoriaes:

	Kms.²		Kms.²
Amazonas.....	1.825.997	Ceará.....	148.541
Matto Grosso.....	1.477.041	Acre.....	148.027
Pará.....	1.362.966	Pernambuco.....	99.254
Goyaz.....	660.193	Santa Catharina.....	94.990
Minas Geraes.....	593.810	Parahyba.....	55.920
Bahia.....	529.379	Rio Grande do Norte.....	52.411
Maranhão.....	346.217	Espirito Santo.....	44.684
Rio Grande do Sul.....	285.289	Rio de Janeiro.....	42.404
São Paulo.....	247.239	Alagoas.....	28.571
Piauhy.....	245.582	Sergipe.....	21.552
Paraná.....	199.897	Distrito Federal.....	1.167

Comparando as superficies ora classificadas com as áreas dos diversos municípios do Brazil, verificar-se-á existirem 82 municípios com superficie maior que a do Estado de Sergipe, 60 com superficie maior que a do Estado de Alagoas,

(1) Inclusive os 26 districtos em que se divide o Distrito Federal.

39 com superficie maior que a do Estado do Rio de Janeiro, 37 com superficie maior que a do Estado do Espirito Santo, 33 com superficie maior que a do Estado do Rio Grande do Norte, 28 com superficie maior que a do Estado da Parahyba, 16 com superficie maior que a do Estado de Santa Catharina, 13 com superficie maior que a do Estado de Pernambuco, 6 com superficie maior que a do Territorio do Acre e do Estado do Ceará, 3 com superficie maior que a do Estado do Paraná e apenas 1 municipio com superficie maior que a dos Estados do Piauly, de S. Paulo e do Rio Grande do Sul. O municipio de Santo Antonio do Rio Madeira, em Matto Grosso, excede, em extensão, ás áreas reunidas dos Estados de Sergipe, Alagôas, Pernambuco, Parahyba, Rio Grande do Norte e Espirito Santo. Apenas 7 Estados (Maranhão, Bahia, Minas Geraes, Goyaz, Pará, Matto Grosso e Amazonas) têm superficies maiores que a área dos mais extensos municipios.

Na escala decrescente das suas extensões, é esta a classificação dos municipios com mais de 20 mil kilometros quadrados de superficie.

Municipios cuja área excede a 20.000 kms.²

	Kms. ²		Kms. ²
1 — Santo Antonio do Rio Madeira (Matto Grosso).....	316.341	32 — Humaytá (Amazonas).....	53.107
2 — Alta Mira (Pará).....	213.951	33 — Ponta-Porã (Matto-Grosso)...	52.536
3 — Itaituba (Pará).....	201.611	34 — Mazagão (Pará).....	50.688
4 — Cuyabá (Matto-Grosso).....	181.883	35 — Souzel (Pará).....	49.517
5 — Registro do Araguaya (Matto Grosso).....	176.345	36 — S a n t ' A n n a do Parahyba (Matto Grosso).....	48.787
6 — Teffé (Amazonas).....	148.890	37 — Manãos (Amazonas).....	47.874
7 — Moura (Amazonas).....	146.878	38 — São Paulo de Olivença (Ama- zonas).....	42.841
8 — S. Gabriel (Amazonas).....	146.477	39 — Campo Grande (Matto-Grosso)	42.612
9 — Bôa Vista do Rio Branco (Ama- zonas).....	143.655	40 — Conceição do Araguaya (Pará)	41.427
10 — Borba (Amazonas).....	137.580	41 — Grajalú (Maranhão).....	41.382
11 — Matto Grosso (Matto Grosso).	127.218	42 — Tibagy (Paraná).....	41.358
12 — Diamantino (Matto Grosso)...	121.823	43 — Rosario Oeste (Matto Grosso)	41.177
13 — Obidos (Pará).....	105.714	44 — Cruzeiro do Sul (Territorio do Acre).....	40.800
14 — Coxim (Matto Grosso).....	98.254	45 — Goyaz (Goyaz).....	40.286
15 — Almeirim (Pará).....	97.459	46 — Corumbá (Matto Grosso)....	39.472
16 — Fonte Bôa (Amazonas).....	96.949	47 — São Domingos da Bôa Vista (Pará).....	38.602
17 — Labréa (Amazonas).....	93.332	48 — Paracatú (Minas Geraes)....	38.350
18 — Canutama (Amazonas).....	90.927	49 — Manacapurú (Amazonas).....	37.008
19 — Barcellos (Amazonas).....	89.904	50 — Senna Madureira (Territorio do Acre).....	36.003
20 — Caruary (Amazonas).....	88.093	51 — Bôa Vista do Tocantins (Goyaz)	34.870
21 — Porto Nacional (Goyaz).....	86.077	52 — Maués (Amazonas).....	34.608
22 — Manicoré (Amazonas).....	80.461	53 — Marabá (Pará).....	33.943
23 — Montenegro (Pará).....	70.011	54 — Alemquer (Pará).....	33.735
24 — S. Felipe (Amazonas).....	68.783	55 — Theophilo Ottoni (Minas-Ge- raes).....	33.520
25 — Pedro Affonso (Goyaz).....	67.806	56 — Couto Magalhães (Goyaz)....	33.259
26 — Benjamin Constant (Amazo- nas).....	66.784	57 — Santarém (Pará).....	32.968
27 — Coary (Amazonas).....	57.329	58 — Macapá (Pará).....	32.604
28 — Guarapuava (Paraná).....	56.169	59 — Uruará (Amazonas).....	32.186
29 — Pilar (Goyaz).....	54.613	60 — Portel (Pará).....	30.630
30 — S. Luiz de Cáceres (Matto Grosso).....	54.524	61 — Riachão (Maranhão).....	27.306
31 — Tres Lagôas (Matto Grosso).	53.530		

	Kms. ²		Kms. ²
62 — Januaria (Minas Geraes).....	26.941	72 — Rio Branco (Territorio do Acre)	24.408
63 — Morro do Chapéo (Bahia)....	26.884	73 — Aveiro (Pará).....	23.729
64 — Carinhonha (Bahia).....	26.806	74 — Aquidauana (Matto Grosso)..	23.286
65 — Faro (Pará).....	26.783	75 — Porto de Moz (Pará).....	22.754
66 — Jatahy (Goyaz).....	26.777	76 — Floriano Peixoto (Amazonas)	22.731
67 — Silves (Amazonas).....	26.696	77 — Carutapera (Maranhão).....	22.014
68 — Rio Preto (S. Paulo).....	26.126	78 — Xapury (Territorio do Acre)..	21.211
69 — Villa Seabra (Territorio do Acre).....	25.607	79 — Mineiros (Goyaz).....	20.358
70 — Barreiras (Bahia).....	25.586	80 — Parintins (Amazonas).....	20.131
71 — Rio Verde (Goyaz).....	24.487	81 — Imperatriz (Maranhão).....	23.166
		82 — Bom Jesus da Gurguéia (Piauly)	21.719

Convem, entretanto, declarar que a Directoria Geral de Estatistica nem sempre pôde apurar exactamente as áreas agricolas, as quaes, no inquerito censitario, foram ás vezes avaliadas com uma extensão excedente aos limites dos municipios, nem sempre tambem perfeitamente delimitados. Preferiu, por isso, adoptar as informações colhidas no censo agricola, assignalando, em nota, as divergencias encontradas (1).

SYSTEMA DE EXPLORAÇÃO RURAL

Relativamente ao systema de exploração rural, os estabelecimentos agropecuarios podem ser assim classificados: 1º, estabelecimentos dirigidos pelos lavradores proprietarios, directamente a testa de suas empresas; 2º, estabelecimentos a cargo de administradores, percebendo ordenado fixo, em dinheiro ou em productos, ou tendo alguma vantagem na exploração; 3º, estabelecimentos arrendados, mediante o pagamento de quantia certa em dinheiro, ou de quantidade determinada de productos. Sob esse ponto de vista, são os seguintes os resultados apurados no ultimo recenseamento.

16 — Estabelecimentos ruraes recenseados no Brazil segundo o systema de exploração

OCCUPANTES DOS IMMOVEIS	Numero de estabelecimentos ruraes	ÁREA — Hectares	VALOR (2)	PORCENTAGEM EM RELAÇÃO			
				ao numero total de estabelecimentos	á área total dos immoveis	ao valor total recenseado	
Proprietarios {	de todo o immovel..	563.677	119.635.445	7.224.376:671\$	87,0	68,3	68,4
	de parte do » ..	13.533	7.151.836	554.922:362\$	2,1	4,1	5,2
	TOTAL.....	577.210	126.787.281	7.779.299:033\$	89,1	72,4	73,6
Administradores e interessados.....	47.572	39.741.477	2.339.062:020\$	7,3	22,7	22,1	
Arrendatarios.....	23.371	8.575.917	449.6476:38\$	3,6	4,9	4,3	
TOTAL.....	648.153	175.104.675	10.568.008:691\$	100,0	100,0	100,0	

(1) São os seguintes os municipios cuja área recenseada excede os limites do territorio municipal: Fortaleza e Varzea Alegre (Ceará); Corumbalyba e Sitio d'Abbadia (Goyaz); Abbadia de Bom Successo, Arceburgo, Barbacena, Bom Despacho, Cambuly, Carmo do Rio Claro, Contagem, Guaranezia, Guarará, Guaxupé, Jacutinga, Leopoldina, João Pinheiro, Juiz de Fóra, Mar de Hespanha, Palmyra, Passa Quatro, Pomba, Pouso Alto, São Manoel, Silvianopolis, Uberaba (Minas Geraes); Cangussú, Cruz Alta, Garibaldi, Jaguarão, Julio de Castilhos, Lageado, Lavras, Rosario, São Borja, São João de Montenegro, São Thiago do Boqueirão, Taquara do Mundo Novo e Venancio Ayres (Rio Grande do Sul); Agudos, Altinopolis, Areias, Barretos, Batataes, Bebedouro, Cananéa, Cerqueira Cesar, Dous Corregos, Faxina, Guararema, Ipaussú, Itatinga, Mattão, Oleo, Pirajú, Piratininga, Ribeira, Rio das Pedras, Santa Barbara do Rio Pardo, São Carlos, São Simão, Tremembé e Viradouro (São Paulo).

(2) Valor das terras, das bemfeitorias e dos machinismos e instrumentos agrarios.

O numero de propriedades ruraes exploradas directamente pelos seus proprios donos representa quasi 9/10 dos immoveis recenseados (89,1 %), restando, portanto, pouco mais de 1/10 para os estabelecimentos dirigidos por intermedio de administradores, interessados e arrendatarios (10,9 %). Deve-se assinalar, porém, que esses ultimos estabelecimentos, — os arrendados, — representam apenas uma insignificante parcella, correspondente a pouco mais da trigesima parte das explorações ruraes. O territorio agrícola directamente explorado pelos seus possuidores representa mais de 7/10 de toda área recenseada, isto é, 126.787.281 hectares, ou 72,4 %. Do territorio restante, pouco mais de 2/10, ou cerca de 23 % (39.741.477 hectares), pertence ás fazendas dirigidas por administradores e interessados, tocando apenas aos immoveis arrendados, approximadamente, um vigesimo da extensão total recenseada (8.575.917 hectares, ou 4,9 %).

Relativamente ao valor, as propriedades exploradas directamente pelos proprios donos representam mais de 73 % da importancia total. A exploração dos immoveis arrendados não attinge a 500 mil contos, isto é, fica abaixo de 5 % do valor total dos estabelecimentos ruraes existentes no paiz.

Das áreas e dos valores recenseados podem-se deduzir as seguintes médias:

17 — Área média, valor médio e densidade territorial dos estabelecimentos ruraes, segundo o systema de exploração

OCCUPANTES	Área média por estabelecimento rural — Hectares	Valor médio por estabelecimento (1)	NUMERO DE ESTABELECIMENTOS POR 100 Kms. ²		Numero de hectares da área recenseada por Kms. ² da superficie territorial	
			Da superficie territorial	Da área recenseada		
Proprietarios {	de todo o imovel.....	212	12:817\$000	6,6	47,1	14,1
	» parte do »	528	41:005\$000	0,2	13,9	0,8
	TOTAL	220	13:477\$000	6,8	45,5	14,9
Administradores e interessados.....	835	49:169\$000	0,6	12,0	4,7	
Arrendatarios.....	367	19:240\$000	0,3	27,3	1,0	
TOTAL.....	270	16:305\$000	7,6	37,0	20,6	

Aos proprietarios agricolas, directamente a testa de suas explorações, corresponde, portanto, no Brazil, uma extensão territorial equivalente, approximadamente, ao triplo da área dos immoveis a cargo de administradores e interessados, e á cerca de 14 vezes quanto á área dos immoveis arrendados.

Comparando-se os resultados apresentados pelas diversas unidades da federação e constantes do quadro III (pags. 8-9), chegaremos ás seguintes conclusões: 1º, é no Estado do Paraná onde predomina o regimen de exploração directa do solo e no Acre onde é menos seguido esse regimen. E' o que revelam os numeros relativos, segundo os quaes, de 1.000 estabelecimentos ruraes recenseados no primeiro Estado, 939 são dirigidos pelos seus proprios donos e, de 1.000 arrolados no territorio acreano, apenas 739 são da mesma categoria; 2º a exploração por intermedio de administradores e interessados é mais largamente adoptada no Maranhão (202 estabelecimentos em 1.000 recenseados) e menos usada em Santa Catharina (23 %); 3º, finalmente, o arrendamento attinge a proporção maxima no Districto Federal (328 %) e a minima em Sergipe (11 %).

(1) Valor das terras, das benefitorias e dos machinismos e instrumentos agrarios.



RECENSEAMENTO DE 1920

Numero de estabelecimentos rurais recenseados segundo o systema de exploração adoptado



Proprietarios	110.028
Administradores	7.621
Arrendatarios	7.341
TOTAL	124.990



Proprietarios	107.063
Administradores	6.499
Arrendatarios	2.093
TOTAL	115.655



Proprietarios	72.320
Administradores	6.247
Arrendatarios	2.354
TOTAL	80.921



Proprietarios	56.832
Administradores	6.659
Arrendatarios	1.690
TOTAL	65.181



Proprietarios	32.088
Administradores	776
Arrendatarios	880
TOTAL	33.74



Proprietarios	29.050
Administradores	880
Arrendatarios	1.021
TOTAL	30.951



Proprietarios	23.665
Administradores	2.038
Arrendatarios	1.204
TOTAL	26.907



Proprietarios	19.719
Administradores	2.324
Arrendatarios	1.656
TOTAL	23.699



Proprietarios	20.553
Administradores	1.576
Arrendatarios	1.227
TOTAL	23.356



Proprietarios	19.593
Administradores	1.017
Arrendatarios	334
TOTAL	20.941



Proprietarios	16.317
Administradores	1.352
Arrendatarios	679
TOTAL	18.378



Proprietarios	14.311
Administradores	2.110
Arrendatarios	213
TOTAL	16.634



Proprietarios	13.695
Administradores	2.068
Arrendatarios	460
TOTAL	16.223



Proprietarios	7.440
Administradores	1.282
Arrendatarios	183
TOTAL	9.511



Proprietarios	7.883
Adm.	248
Arrend.	231
TOTAL	8.360



Proprietarios	7.559
Adm.	349
Arrend.	94
TOTAL	8.002



Proprietarios	5.153
Adm.	1.345
Arrend.	176
TOTAL	6.674



Proprietarios	4.834
Adm.	538
Arrend.	214
TOTAL	5.576



Proprietarios	4.080
Adm.	618
Arrend.	248
TOTAL	4.946



Proprietarios	2.853
Adm.	425
Arrend.	204
TOTAL	3.482



Proprietarios	1.348
Adm.	55
Arrend.	605
TOTAL	1.998



Proprietarios	824
Adm.	121
Arrend.	153
TOTAL	1.100


LEGENDA

N° de estabelecimentos dirigidos pelos proprietarios

Idem por administradores

Idem por arrendatarios





O quadro seguinte registra, por Estados, a área e o valor dos estabelecimentos agrícolas e pastoris, segundo o systema de exploração em vigor.

18 — Área media e valor médio dos estabelecimentos ruraes recenseados segundo o systema de exploração

ESTADOS, DISTRICTO FEDERAL E TERRITORIO	ÁREA MÉDIA (EM HECTARES)				VALOR MÉDIO (1)			
	dos estabelecimentos dirigidos pelos							
	Pro-prietarios	Admi-nistradores e interessados	Arrendata-rios	Total	Pro-prietarios	Admi-nistradores e interessados	Arrendata-rios	Total
Alagoas.....	142	259	162	153	13:558\$	24:132\$	14:374\$	14:474\$
Amazonas.....	1.084	2.445	6.378	1.519	15:291\$	38:792\$	40:260\$	19:480\$
Bahia.....	118	248	40	130	7:637\$	17:139\$	5:220\$	8:545\$
Ceará.....	325	531	228	348	9:191\$	11:664\$	11:043\$	9:559\$
Districto Federal.....	17	416	8	25	16:356\$	135:092\$	12:205\$	18:122\$
Espirito Santo.....	58	118	48	61	8:362\$	14:310\$	7:625\$	8:640\$
Goyaz.....	1.344	2.551	964	1.493	14:212\$	18:601\$	7:269\$	14:680\$
Maranhão.....	400	672	195	449	6:600\$	9:670\$	2:435\$	7:109\$
Matto Grosso.....	4.119	17.222	2.579	5.626	52:765\$	195:585\$	31:915\$	68:955\$
Minas Geraes.....	217	596	161	237	15:936\$	34:119\$	15:833\$	16:956\$
Pará.....	262	1.403	630	365	5:804\$	23:177\$	7:270\$	7:185\$
Parahyba.....	187	433	148	204	8:942\$	15:669\$	9:821\$	9:481\$
Paraná.....	133	1.389	203	171	8:857\$	48:740\$	8:176\$	9:968\$
Pernambuco.....	206	387	264	221	13:927\$	33:462\$	43:706\$	16:812\$
Piauhy.....	504	931	264	584	7:870\$	13:704\$	6:701\$	9:002\$
Rio de Janeiro.....	112	301	92	129	16:474\$	47:267\$	13:033\$	19:253\$
Rio Grande do Norte.....	395	693	315	425	14:459\$	22:942\$	15:926\$	15:458\$
Rio Grande do Sul.....	121	458	240	149	13:172\$	47:084\$	27:631\$	16:089\$
Santa Catharina.....	91	688	124	106	5:364\$	19:230\$	4:694\$	5:665\$
São Paulo.....	130	660	154	172	24:466\$	170:716\$	21:825\$	35:680\$
Sergipe.....	77	296	66	92	110:957\$	26:089\$	20:203\$	12:075\$
Territorio do Acre.....	1.415	9.683	9.478	3.545	19:698\$	86:771\$	32:469\$	28:654\$
TOTAL.....	220	835	367	270	13:477\$	49:169\$	19:240\$	16:305\$

E' interessante o que se observa relativamente á área média dos immoveis sob a direeção de administradores e interessados: em todos os Estados, com excepção apenas do Estado do Amazonas, do Districto Federal e do Territorio do Aere, a alludida área é sempre maior do que a correspondente ás propriedades ruraes dirigidas pelos proprietarios e por arrendatarios. O mesmo se observa com relação ao valor médio dos estabelecimentos em poder de administradores e interessados. A não ser nos Estados do Amazonas e de Pernambuco, onde fica áquem do valor das propriedades arrendadas, excede sempre, mesmo nesses Estados, o valor médio dos immoveis nas duas outras categorias.

As informações registradas no quadro VII referem-se especialmente aos estabelecimentos ruraes dirigidos pelos proprietarios das fazendas no *todo* ou em *parte*. Num total de 577.210 explorações desse genero, apenas 13.533 (ou 2,3 %) são administradas directamente pelos seus proprietarios *parciaes* ou

(1) Valor das terras, das bemfeitorias e dos machinismos e instrumentos agrarios.

condominos, aos quaes corresponde, tambem, uma diminuta porcentagem na *área* e no *valor* dos immoveis por elles dirigidos, isto é, 5,6 % e 7,1 %, respectivamente. A grande maioria dos immoveis ruraes, ou cerca de 98 %, está sob a immediata direcção dos proprietarios que possuem aquelles bens integral e indivisamente.

CATEGORIA E NATURALIDADE DOS PROPRIETARIOS

A indagação tendente a verificar o paiz de nascimento dos occupantes dos immoveis ruraes foi de certo modo completada, no recenseamento da agricultura realizado em 1 de Setembro de 1920, por outra indagação não menos importante: a categoria e a naturalidade dos proprietarios das fazendás e dos sitios arrolados. Não era razoavel que, no nosso primeiro censo agricola, se desprezasse essa questão, de cuja pesquisa se poderia obter o conhecimento muito approximado de mais um aspecto interessante da vida economica do paiz, revelado pelo modo por que se acha constituida a propriedade territorial no Brazil. Aliás, o agrupamento dos dados estatisticos referentes á propriedade, em duas categorias distinctas (individual e collectiva), já é adoptado, geralmente, nos recenseamentos das industrias, ao discriminar o modo de organização das empresas fabris.

Eis, segundo a categoria e a naturalidade dos proprietarios, as informações colligidas no inquerito agricola de 1920: (1)

19 — Estabelecimentos ruraes recenseados no Brazil, segundo a categoria e a naturalidade dos proprietarios

PROPRIETARIOS	Numero de estabelecimentos ruraes	ÁREA — Hectares	VALOR (2)	Área média por estabelecimento — Hectares	Valor médio por estabelecimento	
Paizes de nascimento {	Brazil.....	545.866	145.002.392	8.263.478:386\$	266	15:138\$
	Outros paizes	79.169	10.748.987	1.135.124:546\$	136	14:338\$
Diversos condominos e pessoas de nacionalidade ignorada.....	22.170	17.053.119	1.112.545:136\$	769	50:182\$	
Do governo (federal, estadual e municipal).....	948	2.300.177	56.860:623\$	2.426	59:980\$	
TOTAL.....	648.153	175.104.675	10.568.008:691\$	270	16:305\$	

Os algarismos constantes do quadro supra revelam a grande preponderancia do elemento nacional na propriedade dos immoveis ruraes existentes no paiz, representando mais de 84 % em relação ao numero dos estabelecimentos arrolados. A estes correspondem cerca de 83 % de toda área recenseada e mais de 78 % do total dos valores computados pelo censo.

A extensão média dos estabelecimentos pertencentes a pessoas nascidas no Brazil attinge a quasi o dobro da área média dos immoveis pertencentes a individuos de outras nacionalidades. Confrontado com o valor das propriedades dos estrangeiros, o valor médio dos estabelecimentos pertencentes aos proprietarios nacionaes não corresponde, porém, vantajosamente á amplitude do territorio que possuem.

(1) O quadro com a discriminação da nacionalidade dos *occupantes* constará da publicação especial, referente a cada um dos Estados.

(2) Valor das terras, das bemfectorias e dos machinismos e instrumentos agrarios.

Quanto ao numero de estabelecimentos, á área e aos respectivos valores, assim se distribuem pelas diversas circumscripções do paiz os totaes acima mencionados:

20 — Estabelecimentos ruraes pertencentes a pessoas nascidas no Brazil e no estrangeiro

ESTADOS, DISTRICTO FEDERAL E TERRITORIO	NUMERO DE ESTABELECEMENTOS		ÁREA DOS ESTABELECEMENTOS HECTARES		VALOR DOS ESTABELECEMENTOS (1)	
	Pertencentes a pessoas nascidas					
	no Brazil	no estrangeiro	no Brazil	no estrangeiro	no Brazil	no estrangeiro
Alagoas.....	8.553	29	1.258.794	14.349	117.553:142\$	2.163:020\$
Amazonas.....	4.226	400	4.425.708	1.427.751	65.643:819\$	14.909:694\$
Bahia.....	63.305	459	7.982.471	236.995	518.525:977\$	13.397:628\$
Ceará.....	15.538	67	5.389.120	28.548	146.173:542\$	1.734:652\$
Districto Federal.....	1.300	236	21.483	6.721	21.819:260\$	6.130:630\$
Espirito Santo.....	16.079	4.235	950.152	268.384	129.032:498\$	42.862:110\$
Goyaz.....	15.961	58	23.646.001	56.101	232.247:720\$	1.960:418\$
Maranhão.....	6.365	34	2.756.776	24.543	43.258:586\$	508:328\$
Matto Grosso.....	2.947	222	13.128.472	808.734	173.162:345\$	11.458:074\$
Minas Geraes.....	108.212	4.266	25.018.042	626.612	1.779.231:511\$	84.342:016\$
Pará.....	24.865	907	8.089.034	705.198	162.530:489\$	11.142:842\$
Parahyba.....	17.697	25	3.560.590	28.499	164.034:629\$	716:080\$
Paraná.....	20.394	9.420	3.884.480	570.334	219.690:671\$	61.174:925\$
Pernambuco.....	21.597	88	4.411.546	25.172	327.480:725\$	3.912:015\$
Piauhy.....	8.995	28	4.912.538	73.607	79.308:299\$	812:834\$
Rio de Janeiro.....	18.680	3.209	2.084.589	467.772	314.770:508\$	62.136:256\$
Rio Grande do Norte.....	5.476	19	2.301.199	10.478	82.579:519\$	487:120\$
Rio Grande do Sul.....	96.961	25.485	15.024.440	2.103.296	1.586.550:512\$	268.467:530\$
Santa Catharina.....	25.376	7.800	2.944.169	395.654	149.872:562\$	34.328:413\$
São Paulo.....	54.245	22.065	9.824.482	1.914.458	1.834.401:778\$	503.141:846\$
Sergipe.....	8.060	23	714.488	12.120	93.494:847\$	1.121:880\$
Territorio do Acre.....	1.034	94	2.673.768	943.661	22.065:447\$	8.216:235\$
TOTAL.....	545.866	79.169	145.002.392	10.748.987	8.263.478:386\$	1.135.124:546\$

Em todas as unidades da federação, os proprietarios brasileiros são mais numerosos que os proprietarios estrangeiros, quer em relação ao numero de estabelecimentos ruraes, quer no tocante á área total das fazendas, quer, finalmente, no que diz respeito ao respectivo valor.

Relativamente ao numero total de immoveis pertencentes aos brasileiros, occupa Minas Geraes o primeiro lugar, com 108.212 propriedades ruraes, ficando collocado no extremo opposto o Acre, com o limitado contingente de 1.034 estabelecimentos. Minas Geraes possui ainda a maior extensão do territorio agricola em poder dos brasileiros, pertencendo ao Districto Federal a menor parcella do mesmo territorio (21.483 hectares). Quanto ao valor dos immoveis em poder dos nacionaes, S. Paulo occupa o primeiro lugar (1.834.401:778\$000), figurando em ultimo lugar o Districto Federal (21.819:260\$000).

No que diz respeito ás propriedades ruraes pertencentes aos estrangeiros, é o Rio Grande do Sul que registra, nesse particular, o maior numero de explorações agricolas e pastoris (25.485) e o Rio Grande do Norte a menor quantidade (19).

(1) Valor das terras, das bemfeitorias e dos machinismos e instrumentos agrarios.

Quanto á área total dos immoveis, o Rio Grande do Sul é ainda o Estado onde os estrangeiros possuem mais extenso territorio, isto é, 2.103.296 hectares, e o Districto Federal a circumscripção territorial onde attinge ao minimo a área das propriedades estrangeiras (6.721 hectares). No que se refere, finalmente, ao valor dos immoveis pertencentes aos estrangeiros, a lavoura de S. Paulo é a mais rica, sendo a mais desfavorecida a do Rio Grande do Norte.

Em relação ás áreas e aos valores médios por estabelecimento e por unidade de superficie, são os seguintes os resultados apurados:


21 — Área média e valor médio dos estabelecimentos pertencentes a pessoas nascidas no Brazil e no estrangeiro

ESTADOS, DISTRICTO FEDERAL E TERRITORIO	ÁREA MÉDIA, EM HECTARES		VALOR MÉDIO (1)		VALOR MÉDIO, POR HECTARE (1)	
	dos estabelecimentos pertencentes a pessoas nascidas no					
	Brazil	Estrangeiro	Brazil	Estrangeiro	Brazil	Estrangeiro
Alagoas.....	147	495	13:744\$000	74:587\$000	93\$000	151\$000
Amazonas.....	1.047	3.569	15:533\$000	37:274\$000	15\$000	10\$000
Bahia.....	126	516	8:191\$000	29:189\$000	65\$000	57\$000
Ceará.....	347	426	9:407\$000	25:890\$000	27\$000	61\$000
Districto Federal.....	17	28	16:784\$000	25:977\$000	1:016\$000	912\$000
Espirito Santo.....	59	63	8:025\$000	10:121\$000	136\$000	160\$000
Goyaz.....	1.481	967	14:551\$000	33:800\$000	10\$000	35\$000
Maranhão.....	433	722	6:796\$000	14:951\$000	16\$000	21\$000
Matto Grosso.....	4.455	3.643	58:759\$000	51:613\$000	13\$000	14\$000
Minas Geraes.....	231	147	16:442\$000	19:771\$000	71\$000	135\$000
Pará.....	325	778	6:537\$000	12:285\$000	20\$000	16\$000
Paralyba.....	201	1.140	9:272\$000	28:643\$000	46\$000	25\$000
Paraná.....	190	61	10:772\$000	6:494\$000	57\$000	107\$000
Pernambuco.....	204	286	13:163\$000	44:455\$000	74\$000	155\$000
Piahyba.....	546	2.629	8:817\$000	29:030\$000	16\$000	11\$000
Rio de Janeiro.....	112	146	16:851\$000	19:363\$000	151\$000	133\$000
Rio Grande do Norte.....	420	551	15:090\$000	25:638\$000	36\$000	46\$000
Rio Grande do Sul.....	155	83	16:363\$000	10:534\$000	106\$000	128\$000
Santa Catharina.....	116	51	5:906\$000	4:401\$000	51\$000	87\$000
São Paulo.....	181	87	33:817\$000	22:803\$000	187\$000	263\$000
Sergipe.....	89	527	11:600\$000	48:777\$000	131\$000	93\$000
Territorio do Acre.....	2.586	10.039	21:340\$000	87:407\$000	8\$000	9\$000
TOTAL.....	266	136	15:138\$000	14:338\$000	57\$000	106\$000

A área média dos immoveis pertencentes a pessoas nascidas no Brazil sómente em 7 Estados excede á área média dos immoveis pertencentes a pessoas nascidas no estrangeiro. O Paraná é o Estado onde a differença em favor dos nacionaes attinge o maximo e Matto Grosso o Estado onde attinge o minimo, conforme se verifica da comparação seguinte:

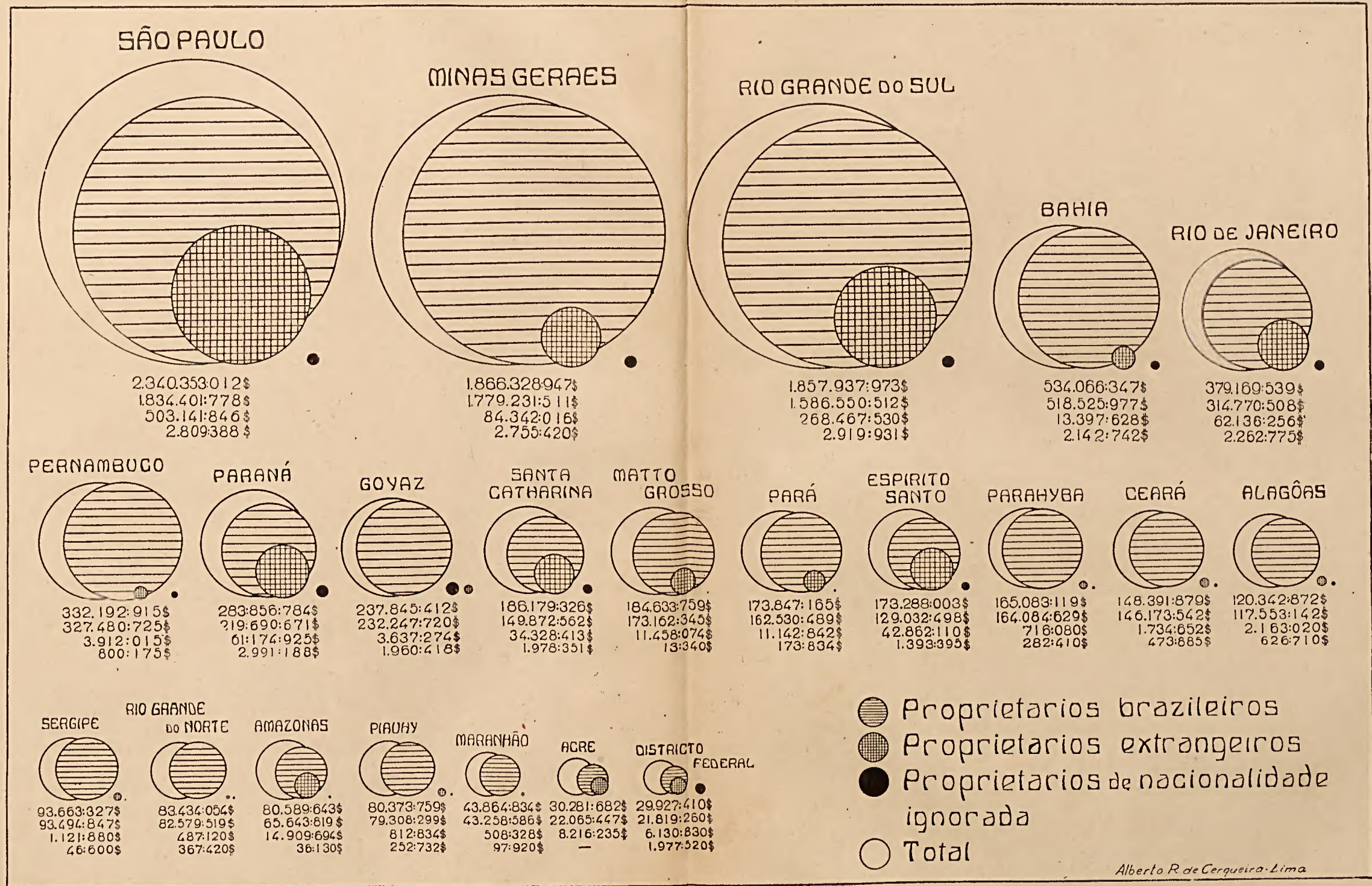
Paraná.....	211,5	Minas Geraes.....	57,1
Santa Catharina.....	127,5	Goyaz.....	53,2
São Paulo.....	108,0	Matto Grosso.....	22,3
Rio Grande do Sul.....	86,7		

(1) Valor das terras, das bemfeitorias e dos machuismos e instrumentos agrarios.




RECENSEAMENTO DE 1920

Valor dos estabelecimentos rurais recenseados em cada Estado segundo a nacionalidade dos proprietários



Estatística do Recenseamento de 1920
 Estatística - Est. de São Paulo





Nas demais unidades da Federação, cabe aos estrangeiros a primazia quanto á extensão média das propriedades ruraes, excedentes em extensão ás propriedades dos brasileiros nas seguintes proporções:

	%		%
Espírito Santo.....	6,8	Alagôas.....	236,7
Ceará.....	22,8	Amazonas.....	240,9
Rio de Janeiro.....	30,4	Acre.....	288,2
Rio Grande do Norte.....	31,2	Bahia.....	309,5
Pernambuco.....	40,2	Piauí.....	381,5
Districto Federal.....	64,7	Parahyba.....	467,2
Maranhão.....	66,7	Sergipe.....	492,1
Pará.....	139,4		

No tocante ao valor médio por estabelecimento, apenas em 5 Estados se avantajam os proprietarios brasileiros aos proprietarios estrangeiros, sendo assim representadas as diferenças para mais:

	%		%
Paraná.....	65,9	Santa Catharina.....	34,2
Rio Grande do Sul.....	55,3	Matto Grosso.....	13,8
São Paulo.....	48,3		

Em todos os outros Estados do Brazil, inclusive o Districto Federal e o Territorio do Acre, o valor médio dos immoveis pertencentes a estrangeiros supera o valor médio dos immoveis pertencentes a brasileiros, observando-se as seguintes diferenças proporçionaes:

	%		%
Rio de Janeiro.....	14,9	Ceará.....	175,2
Minas Geraes.....	20,2	Pernambuco.....	193,2
Espírito Santo.....	26,1	Parahyba.....	208,9
Districto Federal.....	54,8	Piauí.....	229,3
Rio Grande do Norte.....	70,0	Bahia.....	256,4
Pará.....	87,9	Acre.....	309,6
Maranhão.....	120,0	Sergipe.....	320,5
Goyaz.....	132,3	Alagôas.....	442,7
Amazonas.....	140,0		

Em resumo, nos Estados meridionaes da zona do littoral (S. Paulo, Paraná, Santa Catharina e Rio Grande do Sul) e num dos Estados da região central (Matto Grosso), os proprietarios nacionaes levam vantagem aos proprietarios estrangeiros, quer em relação á superficie média dos respectivos immoveis ruraes, quer no tocante ao seu valor médio. Verifica-se exactamente o contrario, não só em relação aos Estados do grupo littoraneo da região do norte (Bahia, Sergipe, Alagôas, Pernambuco, Parahyba, Rio Grande do Norte, Ceará, Maranhão, Piauí e Pará), como tambem em relação ao Districto Federal e aos Estados situados no extremo norte da costa meridional (Rio de Janeiro e Espírito Santo), onde os proprietarios estrangeiros levam vantagem aos nacionaes, tanto no que se refere á extensão, como no que diz respeito ao valor dos immoveis ruraes. Na zona constituída pelos Estados do Rio de Janeiro e do Espírito Santo e pelo Districto Federal, as diferenças proporçionaes, em favor dos estrangeiros, são, todavia, menos accentuadas, excedendo a pouco mais de 50% e attingindo o maximo no Districto Federal, isto é, 64,7%, quanto á área média, e 54,8%, quanto ao valor médio dos immoveis arrolados.

Eis o contingente que têm fornecido as varias colonias estrangeiras para a formação e para o desenvolvimento da nossa riqueza:

22 — Estabelecimentos rurais recenseados no Brazil segundo a naturalidade dos proprietarios

PROPRIETARIOS	Numero de estabelecimentos rurais recenseados	ÁREA — Hectares	VALOR — (Terras, bemfeitorias, machinismos e lustramentos agrarios)	Área média por estabelecimento — Hectares	VALOR MÉDIO		PORCENTAGEM EM RELAÇÃO	
					por estabelecimento	por hectare	á área total dos immoveis	ao valor total recenseado
Paiz de nascimento								
Allemanha.....	6.887	545.413	69.187:127\$	79	10:046\$	127\$	0,31	0,66
Austria.....	4.292	214.892	30.526:300\$	50	7:112\$	142\$	0,12	0,29
Belgica.....	82	12.306	2.955:693\$	150	36:045\$	240\$	0,01	0,03
Dinamarca.....	51	16.064	4.244:430\$	315	83:224\$	264\$	0,01	0,04
França.....	335	163.973	14.654:192\$	489	43:744\$	89\$	0,09	0,14
Grecia.....	14	9.565	420:419\$	683	30:030\$	44\$	0,01	—
Hespanha.....	4.725	449.024	77.525:567\$	95	16:408\$	173\$	0,26	0,73
Hollanda.....	91	9.349	2.271:770\$	103	24:965\$	243\$	0,01	0,02
Hungria.....	138	4.945	720:183\$	36	5:219\$	146\$	—	0,01
Inglaterra.....	110	120.861	11.067:098\$	1.099	100:610\$	92\$	0,07	0,11
Italia.....	35.894	2.743.178	466.083:388\$	76	12:985\$	170\$	1,57	4,41
Lithuania.....	35	1.093	436:553\$	31	12:473\$	399\$	—	—
Noruega.....	9	4.070	346:485\$	452	38:499\$	85\$	—	—
Polonia.....	6.116	212.928	28.864:530\$	35	4:720\$	136\$	0,12	0,27
Portugal.....	9.552	3.629.383	259.143:761\$	380	27:130\$	71\$	2,07	2,45
Russia.....	4.471	197.508	20.266:337\$	44	4:533\$	103\$	0,11	0,19
Suecia.....	129	5.917	1.182:044\$	46	9:163\$	200\$	—	0,01
Suissa.....	386	57.591	7.768:660\$	149	20:126\$	135\$	0,03	0,07
Tcheco Slovaquia.....	46	2.898	271:608\$	63	5:905\$	94\$	—	—
Turquia.....	429	83.501	8.601:390\$	195	20:050\$	103\$	0,05	0,08
Ukrania.....	1.562	58.421	5.072:315\$	37	3:247\$	87\$	0,03	0,05
Outros paizes da Europa (1)	71	15.485	1.102:994\$	218	15:534\$	71\$	0,01	0,01
Argentina.....	197	125.401	9.353:156\$	637	47:478\$	75\$	0,07	0,09
Bolivia.....	7	2.161	80:005\$	309	11:429\$	37\$	—	—
Chile.....	6	3.081	1.044:650\$	513	174:108\$	339\$	—	0,01
Estados Unidos.....	87	361.348	8.345:847\$	4.153	95:929\$	23\$	0,21	0,08
Paraguay.....	156	323.712	5.538:916\$	2.075	35:506\$	17\$	0,19	0,05
Perú.....	34	286.245	859:432\$	8.419	25:277\$	3\$	0,16	0,01
Uruguay.....	1.365	763.883	72.865:069\$	560	53:381\$	95\$	0,44	0,69
Venezuela.....	9	265	111:480\$	29	12:387\$	421\$	—	—
Outros paizes da America (2)	17	12.847	876:632\$	756	51:567\$	68\$	0,01	0,01
Japão.....	1.167	43.239	5.045:353\$	37	4:323\$	117\$	0,02	0,05
China.....	8	1.498	143:738\$	187	17:967\$	96\$	—	—
Syria.....	552	223.627	16.441:497\$	405	29:785\$	74\$	0,13	0,16
Diversos paizes (3).....	139	43.315	1.706:034\$	312	12:274\$	39\$	0,03	0,02
TOTAL.....	79.169	10.748.987	1.135.124:546\$	136	14:338\$	106\$	6,14	10,74
Brazil.....	545.866	145.002.392	8.263.478:386\$	266	15:138\$	57\$	82,81	78,19
Paizes indeterminados.....	2.774	584.276	28.038:935\$	211	10:108\$	48\$	0,33	0,27
Diversos condominos.....	19.396	16.468.843	1.084.506:201\$	849	55:914\$	66\$	9,41	10,26
Do governo (federal, estadual e municipal).....	948	2.300.177	56.860:523\$	2.426	59:980\$	25\$	1,31	0,54
TOTAL GERAL.....	648.153	175.104.675	10.568.008:691\$	270	16:305\$	60\$	100,00	100,00

(1) 71 estabelecimentos rurais, pertencentes: a proprietarios de origem rumana, 11; de origem yugoslava, 5; de origem finlandesa, 2; de origem são-marinhense, 1 e de origem europeia, sem designação especial do paiz, 52. (2) 17 estabelecimentos rurais, pertencentes: a proprietarios de origem colombiana, 8; de origem canadense, 1 e de origem americana, sem designação especial do paiz, 8. (3) 139 estabelecimentos rurais, pertencentes: a proprietarios de origem marroquina, 69; de origem arabe, 15; de origem egypcia, 3; de origem neo-zeelandesa, 3; de origem australiana, 3; de origem argeliana, 1; de origem africana e de origem asiatica, sem designação especial do paiz, 14 e 31, respectivamente.

Em relação á área e ao valor de todos os immoveis recenseados, os estabelecimentos ruraes, pertencentes a diversos condominos, sociedades, companhias, etc., apresentam, em geral, reduzidas porcentagens, ou, respectivamente, 2,9 %, 9,4 % e 10,2 %, quanto ao numero, a área e o valor. Excluindo da comparação os estabelecimentos sobre os quaes não ha designação especial do paiz de nascimento dos respectivos proprietarios, verifica-se que, depois dos brasileiros, pertence aos proprietarios italianos o maior numero de estabelecimentos ruraes. Em ordem decrescente, figuram no 2º lugar os portuguezes; no 3º os allemães; no 4º os polacos; no 5º os hespanhóes; no 6º os russos; no 7º os austriacos; no 8º os ucranianos; no 9º os uruguayos; no 10º os japonezes; no 11º os syrios; no 12º os turcos; no 13º os suissos; no 14º os francezes; no 15º os argentinos; no 16º os paraguayos; no 17º os húngaros; no 18º os suecos; no 19º os inglezes; no 20º os hollandezes; no 21º os norte-americanos; no 22º os belgas; no 23º os dinamarquezes; no 24º os tcheco-slovaquios; no 25º os lithuanos; no 26º os peruanos; no 27º os gregos; no 28º os rumaicos; no 29º os noruegueses e os venezuelanos; no 30º os chinezes e os colombianos, etc. (1)

No que diz respeito a extensão do territorio agricola, os proprietarios portuguezes levam vantagem ás outras nacionalidades. Occupam o 2º lugar os proprietarios italianos, o 3º os uruguayos, o 4º os allemães, o 5º os hespanhóes, o 6º os norte-americanos, o 7º os paraguayos, o 8º os peruanos, o 9º os syrios, o 10º os austriacos, o 11º os polacos, o 12º os russos, o 13º os francezes, o 14º os argentinos, o 15º os inglezes, o 16º os turcos, o 17º os ucranianos, o 18º os suissos, o 19º os japonezes, o 20º os dinamarquezes, o 21º os belgas, o 22º os gregos, o 23º os hollandezes, o 24º os suecos, o 25º os húngaros, o 26º os noruegueses, o 27º os chilenos, o 28º os tcheco-slovaquios, o 29º os bolivianos, o 30º os chinezes, o 31º os lithuanos e o 32º os venezuelanos.

Quanto á extensão média, os immoveis dos peruanos são os que possuem maior área (8.419 hecctares por estabelecimento) e os dos venezuelanos os que têm menor superficie (29 hecctares). Entre os dous extremos seguem-se, successivamente, em escala decrescente os estabelecimentos dos norte-americanos (4.153 hecctares), os dos paraguayos (2.075 hecctares), os dos inglezes (1.099 hecctares), os dos gregos (683 hecctares), os dos argentinos (637 hecctares), os dos uruguayos (560 hecctares), os dos chilenos (513 hecctares), os dos francezes (489 hecctares), os dos noruegueses (452 hecctares), os dos syrios (405 hecctares), os dos portuguezes (380 hecctares), os dos dinamarquezes (315 hecctares), os dos bolivianos (309 hecctares), os dos turcos (195 hecctares), os dos chinezes (187 hecctares), os dos belgas (150 hecctares), os dos suissos (149 hecctares), os dos hollandezes (103 hecctares), os dos hespanhóes (95 hecctares), os dos allemães (79 hecctares), os dos italianos (76 hecctares), os dos tcheco-slovaquios (63 hecctares), os dos austriacos (50 hecctares), os dos suecos (46 hecctares), os dos russos (44 hecctares), os dos japonezes e ucranianos (37 hecctares), os dos húngaros (36 hecctares), os dos polacos (35 hecctares), os dos lithuanos (31 hecctares), e, finalmente, os dos venezuelanos (29 hecctares).

(1) Na classificação primitiva, constante da *Synopse do Censo da Agricultura*, não figuraram, discriminadamente, os estabelecimentos ruraes pertencentes aos gregos, polacos, syrios, ucranianos, tcheco-slovaquios, lithuanos e chilenos, por não ter sido feito então o desdobramento das informações publicadas, em resumo, no alludido trabalho.

No ponto de vista do valor dos immoveis, é ainda a colonia italiana que figura em maior destaque na lavoura do paiz, occupando o 2º lugar a colonia portugueza, o 3º a hespanhola, o 4º a uruguaya, o 5º a allemã, o 6º a austriaca, o 7º a polaca, o 8º a russa, o 9º a syria, o 10º a franceza, o 11º a ingleza, o 12º a argentina, o 13º a turca, o 14º a norte-americana, o 15º a suissa, o 16º a paraguayaya, o 17º a ukraniana, o 18º a japoneza, o 19º a dinamarqueza, o 20º a belga, o 21º a hollandeza, o 22º a sueca, o 23º a chilena, o 24º a peruana, o 25º a hungara, o 26º a lithuana, o 27º a grega, o 28º a norueguesa, o 29º a tcheco-slovaquia, o 30º a chinesa, o 31º a venezuelana e, finalmente, o 32º a boliviana.

Confrontando-se, porém, o valor dos immoveis com a extensão do territorio agricola, verifica-se que a maior média *por hectare* corresponde ás explorações pertencentes aos venezuelanos, seguindo-se, na ordem decrescente, as médias relativas ás propriedades dos lithuanos (399\$000), dos chilenos (339\$000), dos dinamarquezes (264\$000), dos hollandezes (243\$000), dos belgas (240\$000), dos suecos (200\$000), dos hespanhóes (173\$000), dos italianos (170\$000), dos húngaros (146\$000), dos austriacos (142\$000), dos polacos (136\$000), dos suissos (135\$000), dos allemães (127\$000), dos japonezes (117\$000), dos turcos e russos (103\$000), dos chineses (96\$000), dos uruguayos (95\$000), dos tcheco-slovaquios (94\$000), dos inglezes (92\$000), dos francezes (89\$000), dos ukranianos (87\$000), dos noruegueses (85\$000), dos argentinos (75\$000), dos syrios (74\$000), dos portuguezes (71\$000), dos gregos (44\$000), dos bolivianos (37\$000), dos norte-americanos (23\$000), dos paraguayos (17\$000) e, finalmente, dos peruanos (3\$000).

Em conjuncto, as explorações agricolas do Brazil não excedem o preço médio de 60\$000 por hectare, inclusive as bemfeitorias, os machinismos e os instrumentos agrarios. Nas explorações pertencentes a estrangeiros a média attinge a 106\$000, approximadamente; baixa, porém, o valor a cerca de 57\$000 nas explorações em poder dos brasileiros, chegando a 25\$000 nas propriedades pertencentes aos governos federal, estadual e municipal. O maior preço, por hectare, é o que corresponde ao Districto Federal (736\$000) e o menor o correspondente ao Territorio do Acre (8\$000).

Se excluirmos o valor das bemfeitorias, dos machinismos e dos instrumentos agrarios, o custo médio geral por hectare baixará a 48\$000. No Districto Federal o hectare attingirá ao maximo de 570\$000, descendo no Acre ao minimo de 6\$000.

Eis, segundo a escala dos valores médios, a ordem em que figuram os estabelecimentos agricolas pertencentes aos estrangeiros: 1º propriedades chilenas, 2º propriedades inglezas, 3º propriedades norte-americanas, 4º propriedades dinamarquezas, 5º propriedades uruguayas, 6º propriedades argentinas, 7º propriedades francezas, 8º propriedades norueguesas, 9º propriedades belgas, 10º propriedades paraguayas, 11º propriedades gregas, 12º propriedades syrias, 13º propriedades portuguezas, 14º propriedades peruanas, 15º propriedades hollandezas, 16º propriedades suissas, 17º propriedades turcas, 18º propriedades chinesas, 19º propriedades hespanholas, 20º propriedades italianas, 21º propriedades lithuanas, 22º propriedades venezuelanas, 23º propriedades bolivianas, 24º propriedades allemães, 25º propriedades suecas, 26º propriedades austriacas, 27º propriedades

tcheco-slovaquias, 28º propriedades húngaras, 29º propriedades polacas, 30º propriedades russas, 31º propriedades japonezas e 32º propriedades ucranianas.

Segundo a nacionalidade dos proprietários estrangeiros e segundo o número, a área e o valor dos respectivos estabelecimentos agrícolas, as informações mais interessantes são as que se referem aos seguintes Estados: S. Paulo, Rio Grande do Sul, Minas Geraes, Rio de Janeiro, Paraná, Espírito Santo e Santa Catharina, no sul; Bahia e Pará, no norte; Amazonas e Matto Grosso, no centro.

23 — Estabelecimentos rurais recenseados no Estado de São Paulo, segundo a nacionalidade dos proprietários

PROPRIETARIOS	Numero de estabelecimentos rurais recenseados	ÁREA — Hectares	VALOR (Terras, bensfeitorias, maquinismos e instrumentos agrarios)	Área média por estabelecimento — Hectares	VALOR MÉDIO		PORCENTAGEM EM RELAÇÃO	
					por estabelecimento	por hectare	á área total dos imóveis	ao valor total recenseado
Paiz de nascimento								
Allemanha.....	502	81.831	20.481:605\$	163	40:800\$	250\$	0,59	0,71
Austria.....	398	43.745	9.535:783\$	110	23:959\$	218\$	0,31	0,33
Belgica.....	22	1.797	614:005\$	82	27:909\$	342\$	0,01	0,02
Dinamarca.....	35	13.799	4.033:778\$	394	115:251\$	292\$	0,10	0,14
França.....	40	17.908	3.442:677\$	448	86:067\$	192\$	0,13	0,12
Hespanha.....	3.530	208.418	53.209:361\$	59	15:073\$	255\$	1,50	1,84
Hollanda.....	5	4.331	1.763:357\$	866	352:671\$	407\$	0,03	0,06
Hungria.....	9	424	111:386\$	47	12:376\$	263\$	—	—
Inglaterra.....	21	45.946	6.132:479\$	2.188	292:023\$	133\$	0,33	0,21
Italia.....	11.825	916.487	257.547:432\$	78	21:780\$	281\$	6,60	8,92
Lithuania.....	22	717	372:249\$	33	16:920\$	519\$	0,01	0,01
Polonia.....	103	4.162	730:802\$	40	7:095\$	176\$	0,03	0,03
Portugal.....	3.875	437.308	121.299:291\$	113	31:303\$	277\$	3,15	4,20
Russia.....	79	3.582	1.055:670\$	45	13:489\$	298\$	0,03	0,04
Suecia.....	24	1.654	420:936\$	69	17:539\$	254\$	0,01	0,02
Suissa.....	76	9.415	2.381:807\$	124	31:340\$	253\$	0,07	0,08
Tcheco Slovaquia.....	6	1.484	107:305\$	247	17:884\$	72\$	0,01	—
Turquia.....	88	17.837	2.488:864\$	203	28:283\$	140\$	0,13	0,09
Outros paizes da Europa (1)	41	5.897	643:352\$	144	15:692\$	109\$	0,04	0,02
Argentina.....	5	1.977	286:571\$	395	57:314\$	145\$	0,01	0,01
Estados Unidos.....	42	17.501	2.012:444\$	417	47:915\$	115\$	0,13	0,07
Outros paizes da America (2)	8	7.907	1.170:340\$	988	145:292\$	148\$	0,06	0,04
Japão.....	1.151	37.912	4.779:010\$	33	4:152\$	126\$	0,27	0,17
Syria.....	149	31.682	8.358:157\$	213	56:095\$	264\$	0,23	0,29
Diversos paizes (3).....	9	737	153:184\$	82	17:020\$	208\$	0,01	0,01
TOTAL.....	22.065	1.914.458	503.141:846\$	87	22:803\$	263\$	13,79	17,43
Brazil.....	54.245	9.824.482	1.834.401:778\$	181	33:817\$	187\$	70,77	63,53
Paizes indeterminados.....	128	14.039	2.809:388\$	110	21:948\$	200\$	0,10	0,10
Diversos condominos.....	4.441	2.101.183	541.801:351\$	473	122:000\$	258\$	15,13	18,76
Do governo (federal, estadual e municipal).....	42	29.107	5.089:480\$	693	121:178\$	175\$	0,21	0,18
TOTAL GERAL.....	80.921	13.883.269	2.887.243:843\$	172	35:680\$	208\$	100,00	100,00

(1) 41 estabelecimentos rurais, pertencentes: a proprietários de origem norueguesa 1, de origem yugo-slava 1, a europeus, sem designação especial do paiz, 39.

(2) 8 estabelecimentos rurais, pertencentes: a proprietários de origem chilena 3, de origem uruguaia 12, de origem venezuelana 2 e de origem canadense 1.

(3) 9 estabelecimentos rurais, pertencentes: a proprietários de origem africana 4, de origem australiana 1, de origem chinesa 1 e a outros asiaticos 3.

Das 80.921 propriedades agricolas recensadas em S. Paulo, 22.065, ou mais de 27 %, pertencem aos estrangeiros, individualmente considerados, correspondendo-lhes uma área superior a 1 milhão e 900 mil hectares, ou cerca de 14 % da área total recenseada, no valor de mais de 500 mil contos (17,4 % do valor total).

Os italianos possuem 11.825 estabelecimentos, ou mais de 50 % dos que se acham em poder das varias colonias estrangeiras, e os portuguezes são proprietarios de 3.873 fazendas, ou perto de 20 %. Em relação á área agricola, são estas as porcentagens: 47,8 % para os proprietarios italianos e 22,8 % para os proprietarios portuguezes. No tocante, finalmente, ao valor, a porcentagem relativa aos primeiros attinge a 51,2 % e a correspondente aos segundos a 24,1 %. Depois das duas colonias mais abastadas sob o ponto de vista agricola, isto é, a italiana e a portugueza, occupa a colonia hespanhola o terceiro lugar quanto á importancia dos bens ruraes (53.209:361\$000), cabendo o quarto lugar á colonia allemã (20.481:605\$000), o quinto á colonia austriaca (9.535:783\$000); seguindo-se as outras menos favorecidas.

Aos proprietarios hollandezes compete o maior valor médio por estabelecimento rural, alcançando, igualmente, para as suas terras, o preço mais elevado por hectare (407\$000). A colonia japoneza, que possui o maior numero de estabelecimentos ruraes depois dos hespanhóis, figurando, nesse particular, em quarto lugar, é, entretanto, a que tem propriedades menos valiosas, ou seja a média de 4:152\$000 por estabelecimento; facto esse perfeitamente justificavel, tendo-se em vista a relativa exiguidade das suas explorações, cuja extensão média não excede de 33 hectares, isto é, a área minima correspondente ás varias propriedades agricolas paulistas.

A superficie média das fazendas pertencentes aos nacionaes abrange 181 hectares, equivalendo, portanto, a mais do dobro da dos immovéis em poder dos estrangeiros (87 hectares). O preço médio por hectare é, porém, inferior na proporção de 29 %. Attinge a mais de 33 contos de réis o valor médio dos estabelecimentos ruraes em poder dos brasileiros, correspondendo, approximadamente, a 23 contos a média geral do valor dos estabelecimentos estrangeiros.

As propriedades agricolas, pertencentes a diversos condominos, sociedades, companhias, etc., representam, — no conjuncto das explorações ruraes do Estado, — 5,4 % do numero total dos immovéis arrolados; 15 %, approximadamente, da área total recenseada e cerca de 19 % do valor total. A extensão média por estabelecimento (473 hectares) excede em mais de 161 % á extensão dos immovéis pertencentes, individualmente, aos brasileiros (181 hectares) e cerca de 444 % á área dos immovéis pertencentes a pessoas nascidas no estrangeiro. O valor médio por estabelecimento (122:000\$000) corresponde a mais do triplo do valor das propriedades dos brasileiros (33:817\$000) e a mais do quintuplo do valor das propriedades dos estrangeiros (22:803\$000).

São os seguintes os municipios onde as propriedades dos italianos offereem, em conjuncto, maior valor: Rio Preto (11.577:390\$000), Taquaratinga (9.630:115\$000), Monte Alto (8.602:547\$000), Jaboticabal (7.381:608\$000), Bariry (7.036:710\$000). Os valores correspondentes aos immovéis ruraes da colonia portugueza attingem maiores sommas em Rio Preto (5.687:335\$000),

Jaboticabal (5.616:090\$000), Araraquara (4.111:148\$000), Avaré (3.274:017\$), Orlandia (2.909:385\$000).

O quadro seguinte resume os resultados referentes ao E. do Rio Grande do Sul.

24 — Estabelecimentos rurais recenseados no Estado do Rio Grande do Sul, segundo a nacionalidade dos proprietários

PROPRIETARIOS	Numero de estabelecimentos rurais recenseados	ÁREA — Hectares	VALOR — (Terras, bemfeitorias, machinismos e instrumentos agrarios)	Área média por estabelecimento — Hectares	VALOR MÉDIO		PORCENTAGEM EM RELAÇÃO	
					por estabelecimento	por hectare	á área total dos imoveis	ao valor total recenseado
Paiz de nascimento								
Allemanha.....	3.283	151.381	27.143:686\$	46	8:268\$	180\$	0,81	1,35
Austria.....	1.061	45.823	7.198:126\$	43	6:784\$	159\$	0,25	0,36
Belgica.....	18	3.077	252:074\$	171	14:004\$	82\$	0,02	0,01
Dinamarca.....	4	1.033	28:752\$	258	7:188\$	28\$	—	—
França.....	199	27.933	3.379:251\$	235	28:397\$	121\$	0,15	0,17
Hespanha.....	255	82.909	9.569:244\$	325	37:526\$	115\$	0,45	0,48
Hollanda.....	50	1.579	190:952\$	32	3:819\$	121\$	0,01	0,01
Hungria.....	72	2.643	358:520\$	37	4:979\$	136\$	0,01	0,02
Inglaterra.....	16	20.982	2.827:614\$	1.311	176:726\$	135\$	0,11	0,14
Italia.....	13.810	737.368	101.620:764\$	53	7:359\$	138\$	3,97	5,05
Lithuania.....	11	323	62:641\$	29	5:695\$	194\$	—	—
Polonia.....	2.824	94.531	13.790:254\$	33	4:883\$	146\$	0,51	0,69
Portugal.....	377	90.930	15.072:842\$	241	39:981\$	166\$	0,49	0,75
Russia.....	1.644	68.450	8.377:187\$	42	5:096\$	122\$	0,37	0,42
Suecia.....	88	2.934	601:430\$	33	6:834\$	205\$	0,02	0,03
Suissa.....	193	10.463	1.242:731\$	54	6:439\$	119\$	0,06	0,06
Tcheco-Slovaquia.....	12	310	40:088\$	26	3:341\$	129\$	—	—
Turquia.....	20	2.329	226:388\$	116	11:319\$	97\$	0,01	0,01
Ukrania.....	5	189	28:570\$	38	5:714\$	151\$	—	—
Outros paizes da Europa (1)	14	799	98:792\$	57	7:057\$	124\$	—	—
Argentina.....	96	18.107	2.152:872\$	189	22:426\$	119\$	0,10	0,11
Estados Unidos.....	8	5.444	602:932\$	680	75:366\$	111\$	0,03	0,03
Paraguay.....	76	14.608	1.494:530\$	192	19:965\$	102\$	0,08	0,07
Uruguay.....	1.342	703.095	71.125:430\$	524	52:999\$	101\$	3,78	3,54
Venezuela.....	3	86	19:698\$	29	6:566\$	229\$	—	—
Outros paizes da America (2)	5	1.051	202:879\$	210	40:576\$	193\$	0,01	0,01
Syria.....	52	13.637	741:617\$	262	14:262\$	54\$	0,07	0,04
Diversos paizes (3).....	27	1.282	17:666\$	47	654\$	14\$	0,01	—
TOTAL.....	25.485	2.103.296	268.467:530\$	83	10:534\$	128\$	11,32	13,35
Brazil.....	96.961	15.024.440	1.586.550:512\$	155	16:363\$	106\$	80,87	78,89
Paizes indeterminados.....	202	15.006	2.919:931\$	74	14:455\$	195\$	0,08	0,14
Diversos condominos.....	2.008	1.372.786	136.860:212\$	684	68:157\$	100\$	7,39	6,81
Do governo (federal, estadual e municipal).....	334	63.395	16.201:095\$	190	48:506\$	256\$	0,34	0,81
TOTAL GERAL.....	124.990	18.578.923	2.010.999:280\$	149	16:098\$	108\$	100,00	100,00

(1) 14 estabelecimentos rurais, pertencentes: a proprietários de origem grega 4, de origem rumana 4, de origem norueguesa 2, de origem yugo-slava 2, de origem finlandesa 1 e de origem europeia, sem designação especial do paiz, 1.

(2) 5 estabelecimentos rurais, pertencentes: a proprietários de origem chilena 2 e a americanos do sul, sem designação especial do paiz, 3.

(3) 27 estabelecimentos rurais, pertencentes: a proprietários de origem arabe 3, de origem austriana 2, de origem néo-zelandesa 1, de origem africana 2 e a asiaticos, sem designação especial do paiz, 19.

Estação Experimental de Café
Municatú - Est. de São Paulo

Entre as colônias estrangeiras, estabelecidas no Rio Grande do Sul, a primazia cabe, incontestavelmente, à colônia italiana, a qual possui, em relação aos proprietários de outras nacionalidades, excluídos os brasileiros, mais da metade do número dos imóveis rurais. Das 25.485 propriedades dos estrangeiros, 13.810 (54 %) pertencem aos italianos. A extensão das suas fazendas corresponde a 737.368 hectares (35 % da área das demais propriedades estrangeiras). Quanto ao valor, orçam em 101.620:764\$000, ou cerca de 38 % do valor total das mesmas propriedades. Ocupam o 2º lugar os uruguayos, quer quanto à extensão (703.095 hectares), quer quanto ao valor (71.125:430\$000) das suas fazendas. Os alemães ocupam o 3º lugar, valendo as suas terras, aproximadamente, a terça parte das que possuem os uruguayos e pouco mais da quarta parte das que possuem os italianos, isto é, 27.143:686\$000 (151.381 hectares). Após os italianos, são os alemães os que possuem maior número de propriedades rurais (3.283).

Individualmente considerados, é a seguinte a ordem de colocação dos proprietários estrangeiros, segundo o valor médio dos respectivos imóveis: 1º ingleses (176:726\$000), 2º norte-americanos (75:366\$000), 3º uruguayos (52:999\$000), 4º portugueses (39:981\$000), 5º hespanhóes (37:526\$000), 6º franceses (28:397\$000), 7º argentinos (22:426\$000), 8º paraguayos (19:965\$000), 9º syrios (14:262\$000), 10º belgas (14:004\$000), 11º turcos (11:319\$000), 12º alemães (8:268\$000), seguindo-se outros menos favorecidos.

Os estabelecimentos pertencentes a vários condôminos, sociedades, companhias, etc., em número de 2.008, representam quasi 7 % do valor total dos imóveis recensados, isto é, 136.860:212\$000. São estas as propriedades que têm maior extensão média (684 hectares), ao passo que os imóveis pertencentes individualmente aos brasileiros e aos estrangeiros, em geral, não accusam média superior a 155 e a 83 hectares, respectivamente.

Os capitais empregados pelo governo (federal, estadual e municipal), segundo os dados censitários, equivalem apenas a 0,8 % (16.201:095\$000) da somma total aplicada nas explorações agro-pecuárias do Estado.

O valor médio, por hectare, das terras possuídas pelos nacionais, isto é, 106\$000, não ultrapassa o valor médio geral das terras em poder dos estrangeiros, 128\$000. Das propriedades estrangeiras, são as terras dos venezuelanos que atingem maior preço médio por hectare (229\$000), vindo depois, em ordem decrescente, os valores das terras dos suíços (205\$000), dos lituanos (194\$000), dos alemães (180\$000), dos portugueses (166\$000), dos austríacos (159\$000), dos ucranianos (151\$000), dos polacos (146\$000), dos italianos (138\$000), dos húngaros (136\$000), dos ingleses (135\$000), dos tcheco-slovaquios (129\$000), dos russos (122\$000), dos franceses e dos holandeses (121\$000), dos argentinos e dos suíços (119\$000), dos hespanhóes (115\$000), dos norte-americanos (111\$000), dos paraguayos (102\$000), dos uruguayos (101\$000), dos turcos (97\$000), dos belgas (82\$000), dos syrios (54\$000) e, finalmente, dos dinamarquezes (28\$000).

Conforme se poderá verificar, nas estatísticas parciais, os cinco municípios onde existe maior número de propriedades rurais italianas são: Guaporé, 2.009; Alfredo Chaves, 1.794; Caxias, 1.172; Bento Gonçalves, 874 e Lagôa Vermelha, 680.

No Estado de Minas Geraes, segundo a nacionalidade dos proprietarios, assim se distribuem os estabelecimentos ruraes:

25 — Estabelecimentos ruraes recenseados no Estado de Minas Geraes, segundo a nacionalidade dos proprietarios

PROPRIETARIOS	Numero de estabelecimentos ruraes recenseados	ÁREA — Hectares	VALOR — (Terras, bemfeitorias, machinismos e instrumentos agricolas)	Área média por estabelecimento — Hectares	VALOR MÉDIO		PORCENTAGEM EM RELAÇÃO	
					por estabelecimento	por hectare	á área total dos imoveis	ao valor total recenseado
Paiz de nascimento								
Allemanha.....	73	20.076	1.846:172\$	275	25:290\$	92\$	0,07	0,10
Austria.....	36	3.595	666:456\$	100	18:513\$	185\$	0,01	0,03
França.....	19	10:385	1.738:764\$	547	91:514\$	167\$	0,04	0,09
Hespauha.....	285	31.340	4.374:329\$	110	15:349\$	140\$	0,11	0,22
Inglaterra.....	9	23.396	834:443\$	2.600	92:716\$	36\$	0,09	0,04
Italia.....	2.193	183.524	35.769:297\$	84	16:311\$	195\$	0,67	1,83
Polonia.....	4	96	8:904\$	24	2:226\$	93\$	—	—
Portugal.....	1.361	253.730	33.400:579\$	186	24:541\$	132\$	0,93	1,70
Russia.....	14	627	75:904\$	45	5:422\$	121\$	—	—
Suecia.....	4	852	61:530\$	223	15:382\$	69\$	—	—
Suissa.....	10	1.368	284:907\$	137	28:491\$	208\$	0,1	0,02
Turquia.....	73	20.850	1.143:388\$	286	15:663\$	55\$	0,08	0,06
Outros paizes da Europa (1)	7	1.803	311:328\$	258	44:475\$	173\$	0,01	0,02
Argentina.....	6	3.391	189:564\$	565	31:594\$	56\$	0,01	0,01
Estados Unidos.....	3	233	32:938\$	96	10:979\$	114\$	—	—
Uruguay.....	3	19.650	841:277\$	6.550	280:426\$	43\$	0,07	0,04
Outros paizes da America (2)	2	247	41:032\$	123	20:516\$	166\$	—	—
Syria.....	153	49.825	2.611:455\$	326	17:068\$	52\$	0,18	0,13
Diversos paizes (3).....	11	1.529	109:749\$	139	9:977\$	72\$	0,01	0,01
TOTAL.....	4.266	626.612	84.342:016\$	147	19:771\$	135\$	2,29	4,30
Brazil.....	108.212	25.018.042	1.779.231:511\$	231	16:442\$	71\$	91,24	90,73
Paizes indeterminados.....	172	25.896	2.755:420\$	151	16:020\$	106\$	0,09	0,14
Diversos condominios.....	2.927	1.685.823	89.784:481\$	576	30:675\$	53\$	6,16	4,58
Do governo (federal, estadual e municipal).....	78	34.163	4.886:982\$	438	62:654\$	143\$	0,12	0,25
TOTAL GERAL.....	115.655	27.390.536	1.961.000:410\$	237	16:956\$	72\$	100,00	100,00

Em Minas Geraes, é ainda a colonia italiana a que possui maior numero de fazendas (2.193), attingindo, igualmente, o valor das suas propriedades a mais avultada somma (cerca de 35 mil e 800 contos). A' colonia portugueza pertence, porém, a maior área do territorio agricola, elevando-se a extensão das suas propriedades a mais de 38 % da área correspondente ás propriedades em poder dos italianos.

A região do Estado onde se nota maior somma de capitaes estrangeiros empregados na exploração da lavoura é, incontestavelmente, a servida pela rêde

(1) 7 estabelecimentos ruraes, pertencentes: a proprietarios de origem belga 2, de origem hungara 1, de origem hollandeza 1, de origem norueguesa 1, de origem europeia, sem designação especial do paiz 1.

(2) 2 estabelecimentos ruraes, pertencentes: a proprietarios de origem boliviana 1 e de origem sul americana, sem designação especial do paiz 1.

(3) 11 estabelecimentos ruraes, pertencentes: a proprietarios de origem arabe 7, de origem africana 3 e de origem asiatica, sem designação especial do paiz 1.

ferro-viaria da Leopoldina Railway, destacando-se os seguintes municipios na ordem decrescente do valor das suas propriedades:

26 — Municipios servidos pela rede ferro-viaria da Leopoldina Railway Co. Ltd.

MUNICIPIOS	NUMERO DE ESTABELECIMENTOS		AREA, EM HECTARES, DOS ESTABELECIMENTOS		VALOR DOS ESTABELECIMENTOS		Área média dos estabelecimentos pertencentes a estrangeiros — Hectares	Valor médio dos estabelecimentos pertencentes a estrangeiros	Porcentagem do valor dos estabelecimentos pertencentes a estrangeiros em relação ao valor total
	Total	Pertencentes a estrangeiros	Total	Pertencentes a estrangeiros	Total	Pertencentes a estrangeiros			
Juiz de Fora.....	1.341	197	279.265	26.501	79.360:265\$	8.481:520\$	135	43:053\$	10,7
Cataguazes.....	1.439	263	129.657	19.204	28.476:464\$	4.859:971\$	73	18:479\$	17,1
Carangola.....	2.073	204	183.438	17.334	27.719:102\$	2.595:242\$	85	14:192\$	10,4
Mar de Hespanha....	857	157	114.279	17.520	17.057:450\$	2.627:585\$	112	16:736\$	15,4
Leopoldina.....	889	150	122.411	14.902	20.527:867\$	2.565:831\$	99	17:106\$	12,5
Ubá.....	1.959	196	83.360	6.324	26.469:915\$	2.313:076\$	32	11:801\$	8,7
São Paulo do Muriaé	1.261	146	116.781	12.185	15.382:397\$	1.817:035\$	83	12:445\$	11,8
Guarará.....	468	88	44.759	7.249	11.245:800\$	1.752:930\$	82	19:920\$	15,6
São José d'Além Parahyba..	423	79	97.962	9.299	15.668:566\$	1.486:720\$	118	18:819\$	2,5
Manhuassú.....	3.205	86	266.045	10.088	22.900:316\$	1.374:110\$	117	15:978\$	6,0
Rio Branco.....	962	51	76.211	4.993	15.659:440\$	1.197:450\$	98	23:479\$	7,6
São João Nepomuceno	563	52	59.322	7.033	10.875:770\$	1.191:665\$	119	20:198\$	11,0
Ponte Nova.....	1.273	84	106.701	5.997	22.822:279\$	1.145:184\$	71	13:633\$	5,0
São Manoel.....	659	115	37.681	8.053	5.200:284\$	1.107:276\$	70	9:628\$	21,3
Palma.....	366	57	53.812	5.981	5.759:467\$	696:200\$	105	12:214\$	12,1
Rio Novo.....	350	33	46.901	2.273	13.115:615\$	603:100\$	69	18:276\$	4,6
Caratinga.....	3.500	34	438.385	9.439	27.609:455\$	516:800\$	278	15:200\$	1,9
Pomba.....	580	23	97.676	3.063	12.557:383\$	404:288\$	133	17:578\$	3,2
Rio Casca.....	359	13	73.932	2.871	8.834:236\$	344:379\$	221	26:491\$	3,9
Viçosa.....	1.462	30	126.497	2.520	21.174:235\$	210:150\$	84	7:005\$	2,7
Abre Campo.....	523	10	81.606	1.305	8.713:930\$	179:300\$	130	17:930\$	2,1
Guarany.....	197	11	14.123	448	3.005:760\$	129:800\$	41	11:800\$	4,3
TOTAL.....	24.709	2.086	2.650.804	194.582	420.135:996\$	37.899:612\$	93	18:169\$	9,0

O total de 37.899:612\$000, correspondente ao valor das propriedades estrangeiras situadas na região servida pela Estrada de Ferro Leopoldina, equivale a quasi a metade (45 %) do capital empregado por todas as colonias estrangeiras na agricultura do Estado (terras, benfeitorias, machinismos e instrumentos agrarios). São as seguintes as localidades em que os estabelecimentos ruraes dos italianos attingem mais avultado valor: Cataguazes (1.964:710\$000), Ubá (1.225:586\$000) e Mar de Hespanha (1.189:561\$000). As fazendas pertencentes aos portuguezes alcançam maiores valores em Juiz de Fôra (5.337:828\$), Cataguazes (2.695:410\$000) e Leopoldina (1.495:141\$000).

O valor de todos os immoveis arrolados nos 22 municipios acima enumerados representa mais de 1/5 (21,4 %) do valor total apurado pelo censo agricola em Minas Geraes. Entretanto, abrange a zona de que se trata pouco mais de 1/20 (6,1 %) da superficie territorial do Estado e menos de 1/10 (9,7 %) da área agricola recenseada

O Estado do Rio de Janeiro fica collocado em 4º lugar quanto ao valor dos estabelecimentos ruraes pertencentes, individualmente, a estrangeiros.

27 — Estabelecimentos ruraes recenseados no Estado do Rio de Janeiro, segundo a nacionalidade dos proprietarios

PROPRIETARIOS	Numero de estabelecimentos ruraes recenseados	ÁREA — Hectares	VALOR — (Terras, bemfeitorias, machinismos e instrumentos agrarios)	Área média por estabelecimento — Hectares	VALOR MÉDIO		PORCENTAGEM	
					por estabelecimento	por hectare	da área total dos immoveis	do valor total recenseado
Paiz de nascimento								
Allemanha.....	18	5.326	499:176\$	296	27:732\$	94\$	0,17	0,11
Austria.....	7	403	66:091\$	58	9:442\$	164\$	0,01	0,01
Belgica.....	10	4.736	1.688:279\$	474	168:828\$	356\$	0,16	0,37
França.....	33	14.611	1.422:645\$	443	43:110\$	97\$	0,48	0,31
Hespanha.....	337	30.786	5.058:513\$	91	15:010\$	164\$	1,01	1,11
Inglaterra.....	4	968	87:485\$	242	21:871\$	90\$	0,03	0,02
Italia.....	558	56.069	8.404:453\$	100	15:062\$	150\$	1,84	1,84
Portugal.....	2.075	311.774	38.528:228\$	150	18:568\$	124\$	10,21	8,44
Suissa.....	15	7.602	1.648:720\$	507	109:915\$	217\$	0,25	0,36
Turquia.....	64	7.128	1.132:735\$	111	17:699\$	159\$	0,23	0,25
Outros paizes da Europa....	(1) 7	979	258:008\$	140	36:858\$	264\$	0,03	0,06
Estados Unidos.....	16	11.610	1.127:355\$	726	70:460\$	97\$	0,38	0,25
Outros paizes da America....	(2) 3	2.326	355:630\$	775	118:543\$	153\$	0,03	0,08
Syria.....	59	8.529	1.739:414\$	145	29:482\$	204\$	0,28	0,38
Diversos paizes.....	(3) 3	4.925	119:524\$	1.642	39:841\$	24\$	0,16	0,02
TOTAL.....	3.209	467.772	62.136:256\$	146	19:363\$	133\$	15,32	13,62
Brazil.....	18.690	2.034.589	314.770:508\$	112	16:851\$	151\$	68,28	68,99
Paizes indeterminados.....	277	14.453	2.262:775\$	52	8:169\$	157\$	0,47	0,50
Diversos condominos.....	1.527	483.183	75.445:911\$	316	49:408\$	156\$	15,83	16,53
Do governo (federal, estadual ou municipal).....	6	3.007	1.666:072\$	501	277:679\$	554\$	0,10	0,16
TOTAL GERAL.....	23.699	3.053.004	456.281:522\$	129	19:253\$	149\$	100,00	100,00

No Rio de Janeiro, entre as varias colonias possuidoras de terras, predomina a colonia portugueza, tanto pelo numero de estabelecimentos ruraes (equivalente a mais de 64 % do total pertencente ás varias nacionalidades estrangeiras), como pela extensão das propriedades arroladas (66,7 %) e pelo respectivo valor (62 %).

No Paraná, a primazia cabe á colonia polaca, quanto ao numero de estabelecimentos (24,1 %), á italiana, quanto ao valor dos immoveis (22,5 %), e á russa, quanto á área recenseada (15,3 %). A área média dos immoveis pertencentes aos norte-americanos attinge a uma extensão que não é excedida pelas propriedades de nenhuma das outras colonias em qualquer dos Estados (20.668 hectares).

(1) 7 estabelecimentos ruraes, pertencentes: a proprietarios de origem polaca 2, de origem hollanda 1, de origem hungara 1, de origem sueca 1, de origem grega 1 e de origem rumana 1.

(2) 3 estabelecimentos ruraes, pertencentes: a proprietarios de origem argentina 1, de origem uruguaia 1, de origem sul americana, sem designação especial do paiz, 1.

(3) 3 estabelecimentos ruraes, pertencentes: a proprietarios de origem chinesa 2 e de origem japoneza 1.

A colonia polaca possui as suas mais importantes propriedades rurais no municipio de S. Matheus, onde attingem o valor maximo de 1.936:042\$000, vindo depois os municipios de Araucaria (1.727:879\$000) e Curitiba (1.321:582\$000). Os mais valiosos estabelecimentos da colonia italiana estão localizados em Curitiba (3.577:945\$000), em Campo Largo (1.386:037\$000) e em Ribeirão Claro (1.234:878\$000).

28 — Estabelecimentos rurais recenseados no Estado do Paraná, segundo a nacionalidade dos proprietarios

PROPRIETARIOS	Numero de estabelecimentos rurais recenseados	ÁREA — Hectares	VALOR — (Terras, benfeitorias, machinismos e instrumentos agrarios)	Área média por estabelecimento — Hectares	VALOR MÉDIO		PORCENTAGEM	
					por estabelecimento	por hectare	da área total dos immeveis	do valor total recenseado
Paiz de nascimento								
Allemanha.....	447	36.730	4.613:851\$	82	10:322\$	126\$	0,69	1,49
Austria.....	1.501	54.779	5.338:927\$	36	3:557\$	97\$	1,03	1,73
Belgica.....	6	244	75:817\$	41	12:636\$	311\$	—	0,02
Dinamarca.....	3	71	19:648\$	24	6:549\$	277\$	—	0,01
França.....	34	2.413	274:181\$	71	8:064	114\$	0,05	0,09
Hespanha.....	41	15.411	1.062:380\$	376	25:912\$	69\$	0,29	0,34
Hollanda.....	14	380	35:117\$	27	2:508\$	92\$	0,01	0,01
Inglaterra.....	30	3.135	432:173\$	104	14:406\$	138\$	0,06	0,14
Italia.....	1.319	75.525	13.766:823\$	57	10:445\$	182\$	1,42	4,46
Lithuania.....	2	53	1:663\$	26	831\$	31\$	—	—
Polonia.....	2.273	73.135	10.880:318\$	32	4:787\$	149\$	1,38	3,53
Portugal.....	75	61.842	2.148:813\$	825	25:651\$	35\$	1,17	0,70
Russia.....	2.115	87.189	8.378.167\$	41	3:961\$	96\$	1,64	2,72
Suecia.....	4	84	22:663\$	21	5:666\$	270\$	—	0,01
Suissa.....	22	4.036	237:955\$	183	10:816\$	59\$	0,08	0,08
Tcheco-Slovaquia.....	4	202	23:329\$	50	5:832\$	115\$	—	0,01
Turquia.....	25	3.440	400:037\$	138	16:001\$	116\$	0,06	0,13
Ukrania.....	1.451	52.515	4.413:529\$	36	3.042\$	84\$	0,99	1,34
Outros paizes da Europa....	(1) 6	2.022	124.799\$	337	20:800\$	62\$	0,04	0,04
Argentina.....	11	5.259	5.198.416\$	478	472:583\$	988\$	0,10	1,68
Estados Unidos.....	4	82.671	2.487:470\$	20.668	621:867\$	30\$	1,56	0,81
Paraguay.....	3	2.261	110:509\$	754	36:836\$	49\$	0,04	0,04
Outros paizes da America...	(2) 3	328	30:615\$	109	10:205\$	93\$	0,01	0,01
Japão.....	3	409	86:806\$	136	28:935\$	212\$	0,01	0,03
Syria.....	23	5.811	483:045\$	253	21:002\$	81\$	0,11	0,15
Diversos paizes.....	(3) 2	389	527:875\$	194	263:937\$	1.357\$	0,01	0,17
TOTAL.....	9.420	570.334	61.174:927\$	61	6:494\$	107\$	10,75	19,83
Brazil.....	20.394	3.834.480	219:690\$71\$	190	10:772\$	57\$	73,25	71,21
Paizes indeterminados.....	378	115.400	2.991.188\$	305	8:913\$	26\$	2,18	0,97
Diversos condominos.....	731	709.399	24.015:382\$	970	32:853\$	34\$	13,38	7,78
Do governo (federal, estadual e municipal).....	28	23.036	653:503\$	825	23:339\$	28\$	0,44	0,21
TOTAL GERAL.....	30.951	5.302.709	308.525:669\$	171	9:968\$	58\$	100,00	100,00

(1) 6 estabelecimentos rurais, pertencentes : a proprietarios de origem russa 3, de origem grega 2 e de origem hungara 1.

(2) 3 estabelecimentos rurais, pertencentes : a proprietarios de origem uruguaia 2 e originarios da America Central 1.

(3) 2 estabelecimentos rurais, pertencentes a proprietarios de origem egypcia.

Tendo em vista o valor das terras, das bemfeitorias e dos machinismos e instrumentos agrarios pertencentes a estrangeiros, o Estado do Espirito Santo occupa o 6º lugar na escala decrescente.

29 — Estabelecimentos ruraes recenseados no Estado do Espirito Santo, segundo a nacionalidade dos proprietarios

PROPRIETARIOS	Numero de estabelecimentos ruraes recenseados	ÁREA — Hectares	VALOR — (Terras, bemfeitorias, machinismos e instrumentos agrarios)	Área média por estabelecimento — Hectares	VALOR MÉDIO		PORCENTAGEM	
					por estabelecimento	per hectare	da área total dos immoveis	do valor total recenseado
Paiz de nascimento								
Allemanha.....	357	23.134	2.392:600\$	65	6:702\$	103\$	1,81	1,32
Austria.....	260	16.707	3.316:496\$	64	12:756\$	199\$	1,30	1,83
Belgica.....	10	602	78:687\$	60	7:869\$	131\$	0,05	0,04
França.....	9	639	76:204\$	71	8:467\$	119\$	0,05	0,04
Espanha.....	108	7.666	1.520:040\$	71	14:074\$	198\$	0,60	0,84
Hollanda.....	10	512	71:393\$	51	7:139\$	139\$	0,04	0,04
Inglaterra.....	5	81	23:383\$	16	4:677\$	289\$	0,01	0,01
Italia.....	3.045	160.472	27.099:298\$	53	8:900\$	169\$	12,54	14,98
Portugal.....	272	48.031	6.615:168\$	177	24:320\$	138\$	3,75	3,66
Polonia.....	31	1.195	182:547\$	39	5:889\$	153\$	0,09	0,10
Russia.....	3	109	26:866\$	36	8:955\$	246\$	0,01	0,01
Suissa.....	23	1.293	226:059\$	56	9:829\$	175\$	0,10	0,13
Turquia.....	70	4.703	841:935\$	67	12:028\$	179\$	0,37	0,47
Outros paizes da Europa....	(1) 5	283	50:588\$	57	10:118\$	179\$	0,02	0,03
Argentina.....	4	332	45:722\$	83	11:430\$	138\$	0,02	0,03
China.....	3	111	14:926\$	37	4:975	134\$	0,01	0,01
Syria.....	14	1.297	227:439\$	93	16:246\$	175\$	0,10	0,12
Diversos paizes.....	(2) 6	1.217	52:759\$	203	8:793\$	43\$	0,10	0,03
TOTAL.....	4.235	268.394	42.862:110\$	63	10:121\$	160\$	20,97	23,69
Brazil.....	16.079	950.152	129.032:498\$	59	8:025\$	136\$	74,25	71,32
Paizes indterminados.....	203	10.120	1.393:395\$	50	6:864\$	138\$	0,79	0,77
Diversos condominos.....	421	50.933	7.538:683\$	121	17:907\$	14\$	3,98	4,17
Do governo (federal, estadual e municipal.....)	3	110	94:500\$	37	31:500\$	859\$	0,01	0,05
TOTAL GERAL.....	20.941	1.279.699	180.921:18\$	61	8:640\$	141\$	100,00	100,00

Como succede no Rio Grande do Sul e em S. Paulo, os fazendeiros italianos levam vantagem, no Estado do Espirito Santo, aos agricultores das outras nacionalidades, possuindo o maior numero de propriedades agricolas, ás quaes corresponde a mais extensa área e o mais avultado valor.

Santa Catharina occupa o 7º lugar na classificação dos capitales empnhados pelos estrangeiros na lavoura do paiz.

(1) 5 estabelecimentos ruraes, pertencentes: a proprietarios de origem norueguesa 1, de origem sueca 1, de origem argeliana 1, de origem são-marinhense 1 e de origem européa, sem designação especial do paiz. 1.
 (2) 6 estabelecimentos ruraes, pertencentes: a proprietarios de origem asiatica 5 e de origem africana, sem designação especial do paiz, 1.

30 — Estabelecimentos rurais recenseados no Estado de Santa Catharina, segundo a nacionalidade dos proprietarios

PROPRIETARIOS	Numero de estabelecimentos rurais recenseados	ÁREA — Hectares	VALOR — (Terras, bemfeitorias, machinismos e instrumentos agrarios)	Área média por estabelecimento — Hectares	VALOR MÉDIO		PORCENTAGEM	
					por estabelecimento	por hectare	da área total dos immoveis	do valor total recenseado
Paiz de nascimento								
Allemanha.....	2.170	99.731	9.562:743\$	46	4:407\$	96\$	2,80	5,00
Austria.....	1.016	43.396	4.062:570\$	43	3:999\$	94\$	1,22	2,13
Belgica.....	10	1.458	97:360\$	146	9:736\$	67\$	0,04	0,05
Dinamarca.....	4	72	16:430\$	18	4:107\$	228\$	—	0,01
França.....	27	1.550	282:486\$	57	10:462\$	182\$	0,04	0,15
Hespanha.....	18	1.481	79:411\$	82	4:412\$	54\$	0,04	0,04
Hollanda.....	8	679	60:512\$	85	7:569\$	89\$	0,02	0,03
Hungria.....	53	1.442	138:606\$	27	2:615\$	96\$	0,04	0,07
Inglaterra.....	3	101	31:446\$	34	10:482\$	311\$	—	0,02
Italia.....	2.774	155.900	12.810:462\$	56	4:618\$	82\$	4,37	6,70
Polonia.....	878	39.564	3.246:952\$	45	3:698\$	82\$	1,11	1,70
Portugal.....	21	2.616	327:519\$	125	15:596\$	125\$	0,07	0,17
Russia.....	609	26.168	2.176:017\$	43	3:573\$	83\$	0,73	1,14
Suecia.....	(1) 6	199	23:427\$	33	3:904\$	118\$	0,01	0,01
Suissa.....	17	1.180	124:954\$	69	7:350\$	106\$	0,03	0,07
Tcheco-Slovaquia.....	23	898	79:072\$	39	3:438\$	88\$	0,03	0,04
Turquia.....	14	3.862	272:466\$	276	19:462\$	71\$	0,11	0,14
Ukrania.....	106	5.717	610:216\$	54	5:757\$	107\$	0,16	0,32
Outros paizes da Europa....	6	7.875	273:408\$	1.312	45:568\$	35\$	0,22	0,14
Argentina.....	29	1.257	31:370\$	43	1:082\$	25\$	0,04	0,02
Paraguay.....	3	389	4:243\$	130	1:414\$	11\$	0,01	—
Outros paizes da America...	(2) 3	79	2:284\$	26	761\$	29\$	—	—
Diversos paizes.....	(3) 2	40	14:417\$	20	7:208\$	360\$	—	0,01
TOTAL.....	7.800	395.654	34.328:413\$	51	4:401\$	87\$	11,09	17,96
Brazil.....	25.376	2.944.169	149.872:562\$	116	5:906\$	51\$	82,32	78,40
Paizes indeterminados.....	226	46.213	1.978:351\$	204	8:754\$	43\$	1,30	1,04
Diversos condomínios.....	260	179.277	4.654:067\$	690	17:900\$	26\$	5,02	2,43
Do governo (federal, estadual e municipal).....	82	2.444	332:280\$	30	4:052\$	136\$	0,07	0,17
TOTAL GERAL.....	33.744	3.567.757	191.165:673\$	106	5:665\$	54\$	100,00	100,00

Conforme se dá no Rio Grande do Sul, em S. Paulo e no Espirito Santo, os italianos, depois dos nacionaes, occupam ainda o 1º lugar, em Santa Catharina, nas explorações agro-pecuarias, figurando em 2º lugar os allemães, em 3º os austriacos, em 4º os polacos, em 5º os russos, etc.

O municipio de Urussanga é o principal centro rural da colonização italiana, ali attingindo as suas propriedades a somma de 2.880:384\$000. Ao municipio de Urussanga, seguem-se os municipios de Araranguá (2.304:825\$000), Orleans (1.430:403\$000), Blumenau (1.240:587\$000) e outros. As propriedades agricolas dos allemães mais valiosas são as de Blumenau (4.226:221\$000), Joinville (2.115:406\$000) e S. Bento (571:958\$000).

(1) 6 estabelecimentos rurais, pertencentes a proprietarios de origem yugo-slava 2, de origem norueguesa 1, de origem finlandeza 1, de origem grega 1 e de origem europeia, sem designação especial do paiz, 1.

(2) 3 estabelecimentos rurais, pertencentes a proprietarios de origem uruguaia 2 e de origem chilena 1.

(3) 2 estabelecimentos rurais, pertencentes a proprietarios de origem néo-zelandeza.

Na lavoura do Estado do Amazonas os colonos portuguezes são os mais aquinhoados, cabendo-lhes mais de metade do numero total de estabelecimentos ruraes em poder das varias colonias, aos quaes correspondem mais de 79 % do valor total e cerca de 74 % da área agricola. Depois dos portuguezes, vêm os italianos, cujas propriedades representam, quanto ao valor, menos de $\frac{1}{20}$ dos capitães em mãos dos lusitanos

31 — Estabelecimentos ruraes recenseados no Estado do Amazonas, segundo a nacionalidade dos proprietarios

PROPRIETARIOS	Numero de estabelecimentos ruraes recenseados	ÁREA — Hectares	VALOR — (Terras, bemfeitorias, machilismos e instrumentos agrarios)	Área média por estabelecimento — Hectares	VALOR MÉDIO		PORCENTAGEM	
					por estabelecimento	por hectare	da área total dos immoveis	do valor total recenseado
Paiz de nascimento								
Allemanha.....	3	3.074	80:211\$	1.025	26:737\$	26\$	0,04	0,08
Hespanha.....	12	7.091	458:658\$	591	38:221\$	65\$	0,09	0,48
Italia.....	29	44.168	542:910\$	1.523	18:721\$	12\$	0,59	0,56
Portugal.....	268	1.053.216	11.894:723\$	3.930	44:383\$	11\$	14,01	12,35
Turquia.....	13	5.269	166:831\$	405	12:833\$	32\$	0,07	0,17
Outros paizes da Europa....	(1) 7	4.140	201:156\$	591	28:737\$	49\$	0,06	0,21
Bolivia.....	5	2.005	71:458\$	401	14:292\$	36\$	0,03	0,07
Perú.....	20	274.875	378:117\$	13.744	18:906\$	1\$	3,66	0,39
Venezuela.....	4	140	23:800\$	35	5:950\$	170\$	—	0,02
Outros paizes da America....	(2) 8	6.803	256:540\$	851	32:067\$	38\$	0,09	0,27
Syria.....	16	19.307	317:772\$	1.207	19:860\$	16\$	0,26	0,33
Diversos paizes.....	(3) 15	7.658	517:518\$	511	34:501\$	60\$	0,10	0,54
TOTAL.....	400	1.427.751	14.909:694\$	3.569	37:274\$	10\$	19,00	15,47
Brazil.....	4.226	4.425.708	65.643:819\$	1.047	15:533\$	15\$	58,89	68,14
Paizes indeterminados.....	2	2.098	36:130\$	1.049	18:065\$	17\$	0,03	0,04
Diversos condominios.....	306	1.556.868	13.720:876\$	5.088	44:839\$	9\$	20,71	14,24
Do governo (federal, estadual e municipal).....	12	102.882	2.035:400\$	8.573	169:617\$	20\$	1,37	2,11
TOTAL GERAL.....	4.916	7.515.307	96.345:919\$	1.519	19:480\$	13\$	100,00	100,00

No Estado da Bahia o valor das explorações agricolas pertencentes a proprietarios estrangeiros eleva-se a mais de 13 mil contos.

Das 459 propriedades estrangeiras, cerca de $\frac{2}{3}$, no valor de mais de 8 mil contos, estão localizadas na região cacauera, isto é, nos 28 municipios situados ao longo da costa meridional, entre 13° e 18° de latitude Sul, e 3° e 4°-20' de longitude Leste, segundo o meridiano do Rio de Janeiro. O valor de todos os immoveis recenseados na alludida região representa quasi a metade (45 %) do valor apurado pelo censo agricola em todo o territorio bahiano; embora corresponda a respectiva área a menos de $\frac{1}{5}$ (19,1 %) da área agricola, verificada para a totalidade dos municipios, e a superficie territorial a pouco mais de $\frac{1}{10}$ (10,8 %) da extensão total do Estado.

(1) 7 estabelecimentos ruraes, pertencentes: a proprietarios de origem franceza 2, de origem anstriaca 1, de origem dinamarqueza 1, de origem ingleza 1, de origem russa 1 e de origem grega 1.

(2) 8 estabelecimentos ruraes, pertencentes: a proprietarios de origem colombiana 7 e de origem uruguayana 1.

(3) 15 estabelecimentos ruraes, pertencentes: a proprietarios de origem marroquina 9, de origem argeliana 1, de origem chinesa 2 e a outros asiaticos, sem designação especial do paiz, 3.

32 — Estabelecimentos rurais recenseados no Estado da Bahia, segundo a nacionalidade dos proprietários

PROPRIETARIOS	Numero de estabelecimentos rurais recenseados	ÁREA — Hectares	VALOR — (Terras, bemfeitorias, machinismos e instrumentos agrarios)	Área média por estabelecimento — Hectares	VALOR MÉDIO		PORCENTAGEM	
					por estabelecimento	por hectare	da área total dos imóveis	do valor total recenseado
Palz de nascimento								
Allemanha.....	11	5.240	915:081\$	476	83:189\$	175\$	0,06	0,16
Austria.....	5	191	110:082\$	38	22:016\$	576\$	—	0,02
França.....	10	2.525	388:691\$	252	38:869\$	154\$	0,03	0,07
Hespanha.....	21	1.601	237:489\$	76	11:309\$	148\$	0,02	0,04
Inglaterra.....	5	3.562	250:089\$	712	50:018\$	70\$	0,04	0,04
Italia.....	146	190.658	3.068:818\$	1.306	21:019\$	16\$	2,26	0,55
Portugal.....	166	25.185	5.634:549\$	152	33:943\$	224\$	0,30	1,01
Suissa.....	23	3.693	826:187\$	161	35:921\$	224\$	0,04	0,15
Turquia.....	42	1.414	1.312:066\$	34	31:240\$	928\$	0,02	0,24
Outros paizes da Europa....	(1) 8	858	195:665\$	107	24:458\$	238\$	0,01	0,04
Estados Unidos.....	7	1.652	325:584\$	236	46:512\$	197\$	0,02	0,06
Syria.....	7	145	38:055\$	21	5:436\$	262\$	—	0,01
Diversos paizes.....	(2) 8	271	95:272\$	34	11:909\$	352\$	—	0,02
TOTAL.....	459	236.995	13.397:628\$	516	29:189\$	57\$	2,80	2,41
Brazil.....	63.305	7.982.471	518.525:977\$	126	8:191\$	65\$	94,45	93,10
Paizes indeterminados.....	195	21.962	2.142:742\$	113	10:988\$	98\$	0,26	0,38
Diversos condomínios.....	1.217	209.536	22.587:865\$	172	18:560\$	108\$	2,48	4,06
Do governo (federal, estadual e municipal).....	5	476	299:822\$	95	59:964\$	630\$	0,01	0,05
TOTAL GERAL.....	65.181	8.451.440	556.954:034\$	130	8:545\$	66\$	100,00	100,00

Dentre os municípios da zona cacauceira se destacam os seguintes quanto a importância dos seus estabelecimentos agrícolas:

33 — Estabelecimentos rurais recenseados na zona cacauceira do Estado da Bahia

MUNICIPIOS	NUMERO DE ESTABELECIMENTOS		VALOR DOS ESTABELECIMENTOS		Área média em geral por estabelecimento	VALOR MÉDIO		Porcentagem do valor dos estabelecimentos pertencentes a estrangeiros em relação ao valor total
	Total	Pertencentes a estrangeiros	Total	Pertencentes a estrangeiros		Por estabelecimento	Por hectare	
Ilhéos.....	4.580	64	79.840:924\$	2.847:830\$	49	17.433\$	355\$	3,6
Itabuna.....	2.049	16	32.462:570\$	617:350\$	45	15:843\$	350\$	1,9
Belmonte.....	821	69	20.034:730\$	2.435:720\$	80	24:403\$	307\$	12,7
Barra do Rio de Contas.....	1.814	13	15.195:536\$	103:900\$	59	8:377\$	142\$	0,7
Cannavieiras.....	1.457	43	14.728:998\$	926:830\$	37	10:109\$	272\$	6,3
Cammamã.....	2.053	6	10.654:452\$	42:210\$	44	5.190\$	119\$	0,4
Marahú.....	1.841	5	8.712:054\$	31:460\$	29	4:732\$	162\$	0,4
Jequié.....	1.054	4	7.760:159\$	46:500\$	92	7:268\$	79\$	0,6
Santarém.....	1.066	5	4.124:000\$	15:100\$	26	3:869\$	151\$	0,4
Outros (3).....	7.763	60	57.172:119\$	1.111:439\$	103	7:346\$	71\$	1,9
TOTAL.....	24.581	285	250.585:542\$	8.273:339\$	66	10:220\$	155\$	3,3

(1) 8 estabelecimentos rurais, pertencentes: a proprietários de origem grega 4, de origem belga 2, de origem dinamarquesa 1 e de origem sueca 1.

(2) 8 estabelecimentos rurais, pertencentes: a proprietários de origem arabe 4 e originários da Africa, sem designação especial do paiz, 4.

(3) Nova Bolpêba, Porto Seguro, Prado, Taperoá, Igrapiuna, Valença, Santa Cruz, Aleobaça, Caravellas, Una, Nazareth, Viçosa, Jequiricá, Cayrú, Trancoso, Lage, Areia, Poções e Affonso Penna.

Em Matto Grosso, assim se distribuem as propriedades rurales, conforme o paiz de nascimento dos seus possuidores.

34 — Estabelecimentos rurales recenseados no Estado de Matto Grosso, segundo a nacionalidade dos proprietarios

PROPRIETARIOS	Numero de estabelecimentos rurales recenseados	ÁREA — Hectares	VALOR (Terras, benfeitorias, machinismos e instrumentos agrarios)	Área média por estabelecimento — Hectares	VALOR MÉDIO		PORCENTAGEM	
					por estabelecimento	per hectare	da área total dos immoveis	do valor total recenseado
Paiz de nascimento								
Allemanha	4	90.400	808:573\$	22.600	202:143\$	9\$	0,46	0,34
França.....	6	35.549	443:578\$	5.925	73:930\$	12\$	0,18	0,18
Hespanha	9	30.437	513:243\$	3.382	57:027\$	17\$	0,16	0,21
Italia.....	28	147.137	2.218:482\$	5.255	79:231\$	15\$	0,75	0,92
Portugal.....	17	33.435	923:863\$	2.261	54:345\$	24\$	0,20	0,38
Diversos paizes da Europa.. (1)	6	17.380	386:172\$	2.897	64:362\$	22\$	0,09	0,16
Argentina.....	45	94.078	1.335:092\$	2.091	30:780\$	15\$	0,48	0,58
Paraguay.....	74	306.454	3.929:634\$	4.141	53:103\$	13\$	1,56	1,64
Uruguay.....	12	34.166	585:436\$	2.347	48:786\$	17\$	0,18	0,24
Japão.....	12	78	69:651\$	6	5:80\$	893\$	—	0,03
Syria	7	14.491	181:872\$	2.069	26:801\$	13\$	0,07	0,08
Diversos paizes..... (2)	2	139	12:478\$	69	6:239\$	90\$	—	0,01
TOTAL.....	222	808.734	11.458:074\$	3.643	51:613\$	14\$	4,13	4,77
Brazil	2.947	13.128.472	173.162:345\$	4.455	58:759\$	13\$	66,98	72,08
Paizes indeterminados.....	2	501	13:340\$	250	6:670\$	27\$	—	0,01
Diversos condominios.....	277	3.804.735	40.304:104\$	13.736	145:502\$	11\$	19,41	16,77
Do governo (federal, estadual ou municipal).....	36	1.858.451	15.300:850\$	51.624	425:024\$	8\$	9,48	6,37
TOTAL GERAL.....	3.484	19.600.893	240.233:713\$	5.626	68:955\$	12\$	100,00	100,00

Segundo a ordem decrescente dos respectivos valores, os immoveis rurales de Matto Grosso obedecem a seguinte classificação: 1º, propriedades dos paraguayos (34,3 % do valor total); 2º, propriedades dos italianos (19,4 %); 3º, propriedades dos argentinos (12,1 %); 4º, propriedades dos portuguezes (8,1 %); 5º, propriedades dos allemães (7,1 %); 6º, propriedades dos uruguayos (5,1 %); 7º, propriedades dos hespanhóes (4,5 %), etc.

O Estado do Pará occupa o 8º lugar na escala dos valores referentes aos estabelecimentos agricolas e pastoris pertencentes a estrangeiros.

Ahi tambem, como no Estado da Bahia, prevalece o capital dos proprietarios portuguezes, empregado na lavoura do paiz, comparativamente com o capital oriundo de outras procedencias. Assim, excede em cerca de 5 % a toda quantia que representa o valor das propriedades das outras nacionalidades. Depois da colonia portugueza, são os syrios os maiores capitalistas no tocante a propriedade rural, que representa, todavia, pouco mais da quinta parte do valor dos estabelecimentos rurales pertencentes aos lavradores portuguezes.

(1) 6 estabelecimentos rurales, pertencentes: a proprietarios de origem asiatica 2, de origem austriaca 2, de origem ingleza 1 e de origem sueca 1.

(2) 2 estabelecimentos rurales, pertencentes: a proprietarios de origem boliviana 1 e de origem egypcia 1.

35 — Estabelecimentos rurais recenseados no Estado do Pará, segundo a nacionalidade dos proprietarios

PROPRIETARIOS	Numero de estabelecimentos rurais recenseados	ÁREA — Hectares	VALOR (Terras, bemfeitorias, machinismos e instrumentos agrarios)	Área média por estabelecimento — Hectares	VALOR MÉDIO		PORCENTAGEM	
					por estabelecimento	por hectare	da área total dos immoveis	do valor total recenseado
Paiz de nascimento								
Allemanha	4	1.334	11:547\$	333	2:887\$	9\$	0,01	0,01
França.....	8	18.027	695:278\$	2.253	86:910\$	39\$	0,18	0,36
Hespanha	87	27.888	955:218\$	321	10:980\$	34\$	0,28	0,49
Inglaterra.....	8	6.273	63.141\$	784	7:893\$	10\$	0,07	0,03
Italia.....	66	14.931	908:798\$	226	13:770\$	61\$	0,15	0,47
Portugal.....	600	505.945	5.682:125\$	843	9:470\$	11\$	5,15	2,94
Turquia.....	4	6.481	28:504\$	1.620	7:126\$	4\$	0,07	0,02
Outros paizes da Europa....	(1) 10	22.919	705:583\$	2.292	70:556\$	31\$	0,23	0,36
Estados Unidos.....	4	1.099	135:735\$	275	33:934\$	124\$	0,01	0,07
Outros paizes da America...	(2) 4	5.656	339:943\$	1.414	84:986\$	60\$	0,06	0,18
Syria.....	52	63.211	1.185:667\$	1.216	22:801\$	19\$	0,64	0,61
Diversos paizes.....	(3) 60	31.434	431:293\$	524	7:188\$	14\$	0,32	0,22
TOTAL.....	907	705.198	11.142:842\$	778	12:285\$	16\$	7,17	5,76
Brazil	24.865	8.089.084	162.530:489\$	325	6:537\$	20\$	82,29	84,07
Paizes indetermiuados.....	49	11.103	173:834\$	227	3:548\$	16\$	0,11	0,09
Diversos condominos.....	1.041	999.211	19.125:508\$	960	18:372\$	19\$	10,17	9,89
Do governo (federal, estadual e municipal).....	45	25.684	355:934\$	571	7:910\$	14\$	0,26	0,19
TOTAL GERAL.....	26.907	9.830.280	193.328:607\$	365	7:185\$	20\$	100,00	100,00

A discriminação dos estabelecimentos recenseados nas demais circumscrições do paiz, segundo a naturalidade dos proprietarios estrangeiros, pôde ser devidamente apreciada nos quadros V e VI (pags. 12-15), sendo a seguinte a ordem de collocação, tendo em vista o valor deerecente dos immoveis em poder das varias colonias:

Territorio do Acre: 94 estabelecimentos, no valor de 8.216:235\$000, e assim distribuidos: proprietarios portugueses 67, peruanos 13, italianos 3, syrios 2, allemães 1, hespanhões 1, turcos 1, americanos e europeus, sem designação especial do paiz, 6.

Districto Federal: 236 estabelecimentos, no valor de 6.130:630\$000, e assim distribuidos: proprietarios portugueses 185, italianos 27, hespanhões 13, sujsos 5, francezes 2, belgas 2 e noruegueses 2.

Estado de Pernambuco: 88 estabelecimentos, no valor de 3.912:015\$000, e assim distribuidos: proprietarios portugueses 61, italianos 14, inglezes 4, turcos 3, allemães 2, russos 2, francezes 1 e dinamarquezes 1.

Estado de Aalgôas: 29 estabelecimentos, no valor de 2.163:020\$000, e assim distribuidos: proprietarios francezes 13, portugueses 12, italianos 4.

Estado de Goyaz: 58 estabelecimentos, no valor de 1.960:418\$000, e assim distribuidos: proprietarios italianos 18, portugueses 15, turcos 11, hespanhões 7, allemães 1, austriacos 1, syrios 2, inglezes 1 e europeus, sem designação especial do paiz, 2.

(1) 10 estabelecimentos rurais, pertencentes: a proprietarios de origem rumãica 3, de origem austriaca 2, de origem hollandezã 1, de origem suissa 1, de origem tcheco-slovaquia 1, de origem polaca 1 e de origem grega 1.

(2) 4 estabelecimentos rurais, pertencentes: a proprietarios de origem peruana 1, de origem columbiana 1 e de origem sul americana, sem designação do paiz, 2.

(3) 60 estabelecimentos rurais, pertencentes: a proprietariosde origem marroquina 59 e de origem arabe 1.

Estado do Ceará: 67 estabelecimentos, no valor de 1.734:652\$000 e assim distribuídos: proprietários portugueses 39, italianos 10, francezes 8, syrios 3, austriacos 1, hespanhães 1, inglezes 1, noruegueses 1, turcos 1, americanos e europeus, sem designação especial do paiz, 2.

Estado de Sergipe: 23 estabelecimentos, no valor de 1.121:880\$000 e assim distribuídos: proprietários portugueses 10, allemães 7 e italianos 6.

Estado do Piahy: 28 estabelecimentos, no valor de 812:834\$000 e assim distribuídos: proprietários portugueses 22, italianos 3, allemães 1, americanos e europeus, sem designação especial do paiz, 2.

Estado da Parahyba: 25 estabelecimentos, no valor de 716:080\$000 e assim distribuídos: proprietários portugueses 11, italianos 8, francezes 2, russos 2, allemães 1, dinamarquezes 1.

Estado do Maranhão: 34 estabelecimentos, no valor de 508:328\$000 e assim distribuídos: proprietários portugueses 16, syrios 13, francezes 2, austriacos 1, dinamarquezes 1, italianos 1.

Estado do Rio Grande do Norte: 19 estabelecimentos, no valor de 487:120\$000 e assim distribuídos: proprietários italianos 8, portugueses 7, allemães 2, hollandezes 1, inglezes 1.

O quadro seguinte registra o numero de estabelecimentos da colonia italiana recenseados nas varias circumscripções territoriaes da Republica, assim como as áreas e os valores das mesmas propriedades.

36 — Estabelecimentos ruraes pertencentes aos italianos, na ordem decrescente do valor

ESTADOS, DISTRICTO FEDERAL E TERRITORIO	Numero de estabe- lecimentos ruraes	Área recenseada	VALOR (1)	Valor médio por esta- belecimento	Valor médio por hectare	Área média	PORCENTAGEM EM RELAÇÃO		
							ao numero total de estabe- lecimen- tos	á area total re- censeada	ao valor total apurado
São Paulo.....	11.825	916.487	257.547:432\$	21:780\$	281\$	78	32,9	33,4	55,3
Rio Grande do Sul.....	13.810	737.368	101.620:764\$	7:359\$	138\$	53	38,5	26,9	21,8
Minas Geraes.....	2.193	183.524	35.769:297\$	16:311\$	195\$	84	6,1	6,7	7,7
Espirito Santo.....	3.045	160.472	27.099:298\$	8:900\$	169\$	53	8,5	5,9	5,8
Paraná.....	1.318	75.525	13.766:823\$	10:445\$	182\$	57	3,7	2,8	3,0
Santa Catharina.....	2.774	155.900	12.810:462\$	4:618\$	82\$	56	7,7	5,7	2,7
Rio de Janeiro.....	558	56.069	8.404:453\$	15:062\$	150\$	100	1,6	2,0	1,8
Bahia.....	146	190.658	3.068:818\$	21:019\$	16\$	1.306	0,4	7,0	0,7
Matto Grosso.....	28	147.137	2.218:482\$	79:231\$	15\$	5.255	0,1	5,4	0,5
Pará.....	66	14.931	908:798\$	13:770\$	61\$	226	0,2	0,5	0,2
Goyaz.....	18	6.299	649:451\$	36:087\$	103\$	350	0,1	0,2	0,1
Amazonas.....	29	44.168	542:910\$	18:721\$	12\$	1.523	0,1	1,6	0,1
Pernambuco.....	14	2.235	519:935\$	37:138\$	233\$	160	—	0,1	0,1
Districto Federal.....	27	435	312:632\$	11:579\$	719\$	16	0,1	—	0,1
Territorio do Acre.....	3	36.917	257:803\$	85:934\$	7\$	12.306	—	1,4	0,1
Ceará.....	10	8.882	210:087\$	21:009\$	24\$	888	—	0,3	—
Parahyba.....	8	846	162:095\$	20:262\$	192\$	106	—	—	—
Rio Grande do Norte.....	8	2.989	93:228\$	11:653\$	31\$	374	—	0,1	—
Sergipe.....	6	683	78:398\$	13:066\$	115\$	114	—	—	—
Alagoas.....	4	559	23:166\$	5:791\$	41\$	140	—	—	—
Outros Estados (2).....	4	1.094	19:056\$	4:764\$	17\$	273	—	—	—
TOTAL.....	35.894	2.743.178	466.083:388\$	12:985\$	170\$	76	100,0	100,0	100,0

(1) Valor das terras, das bemfeitorias e dos machinismos e instrumentos agrarios.

(2) Piahy 3 estabelecimentos e Maranhão 1.

Quanto ao numero de estabelecimentos, mais de 71 % pertencem a São Paulo e ao Rio Grande do Sul. No tocante á área, mais de 60 % da extensão recenseada fazem parte das propriedades agricolas localizadas nos dois alludidos Estados. Emfim, no que diz respeito ao valor das terras, das bemfeitorias e dos machinismos e instrumentos agrarios, cerca de 77 % representam o capital da colonia italiana dos dois referidos Estados.

A área média, por estabelecimento, alcança a extensão maxima de 12.306 hectares no Territorio do Acre, correspondendo a 5.255 hectares no Estado de Matto Grosso, a 1.523 hectares no Estado do Amazonas, a 1.306 hectares no Estado da Bahia, etc.

A seguinte tabella mostra como se distribuem os estabelecimentos ruraes da colonia portugueza recenseados em 1 de Setembro de 1920.

37 — Estabelecimentos ruraes pertencentes aos portuguezes, na ordem decrescente do valor

ESTADOS, DISTRICTO FEDERAL E TERRITORIO	Numero de estabe- lecimentos ruraes	Área recenseada	VALOR (1)	Valor médio por esta- belecimento	Valor médio por hectare	Área média	PORCENTAGEM EM RELAÇÃO		
							ao numero total de estabe- le- cimentos	á área total re- censeada	ao valor total apurado
São Paulo.....	3.875	437.308	121.299:291\$	31:303\$	277\$	113	40,6	12,0	46,8
Rio de Janeiro.....	2.075	311.774	38.528:228\$	18:568\$	124\$	150	21,7	8,6	14,9
Minas Geraes.....	1.361	253.730	33.400:579\$	24:541\$	132\$	186	14,3	7,0	12,9
Rio Grande do Sul.....	377	90.930	15.072:842\$	39:981\$	166\$	241	3,9	2,5	5,8
Amazonas.....	268	1.053.216	11.894:723\$	44:383\$	11\$	3.930	2,8	29,1	4,6
Espirito Santo.....	272	48.031	6.615:168\$	24:320\$	138\$	177	2,9	1,3	2,6
Territorio do Acre.....	67	693.571	6.117:309\$	91:303\$	9\$	10.352	0,7	19,1	2,4
Pará.....	600	505.945	5.682:135\$	9:470\$	11\$	843	6,3	13,9	2,2
Bahia.....	166	25.185	5.634:549\$	33:943\$	224\$	152	1,7	0,7	2,2
Districto Federal.....	185	4.785	4.581:502\$	24:765\$	957\$	26	1,9	0,1	1,8
Pernambuco.....	61	18.778	2.958:970\$	48:508\$	158\$	308	0,6	0,5	1,1
Paraná.....	75	61.842	2.148:813\$	28:651\$	35\$	825	0,8	1,7	0,8
Matto Grosso.....	17	38.435	923:863\$	54:345\$	24\$	2.261	0,2	1,1	0,4
Ceará.....	39	10.914	859:935\$	22:050\$	79\$	280	0,4	0,3	0,3
Alagoas.....	12	6.133	840:770\$	70:064\$	137\$	511	0,1	0,2	0,3
Sergipe.....	10	10.712	610:962\$	61:096\$	57\$	1.071	0,1	0,3	0,2
Piauhy.....	22	29.219	509:325\$	23:151\$	17\$	1.328	0,2	0,8	0,2
Goyaz.....	15	6.561	365:885\$	24:393\$	56\$	437	0,2	0,2	0,1
Paralyba.....	11	8.880	356:786\$	32:435\$	40\$	807	0,1	2	0,1
Santa Catharina.....	21	2.616	327:519\$	15:596\$	125\$	125	0,2	0	0,1
Rio Grande do Norte.....	7	3.876	267:896\$	38:271\$	69\$	554	0,1	0,1	0,1
Maranhão.....	16	6.942	146:708\$	9:169\$	21\$	434	0,2	0,2	1,0
TOTAL.....	9.552	3.629.383	259.143:761\$	27:130\$	71\$	380	100,0	100,0	100,0

Nos Estados de São Paulo, Rio de Janeiro e Minas Geraes estão localizadas mais de tres quartas partes (76 %) das explorações agro-pecuarias pertencentes aos portuguezes, correspondendo as mesmas, approximadamente, a 75 % do valor total. No tocante á área agricola, os Estados do Amazonas, do Pará e o Territorio do Acre apresentam, porém, a maior quota territorial; isto é, 62,9 %, ou cerca de duas terças partes da extensão dos immoveis da colonia lusitana em todo o Brazil.

(1) Valor das terras, das bemfeitorias e dos machinismos e instrumentos agrarios.

E' igualmente no Territorio do Acre onde se registra a maior extensão média dos immoveis pertencentes á colonia portugueza (10.352 hectares), seguindo-se os Estados do Amazonas (3.930 hectares por estabelecimento), de Matto Grosso (2.261 hectares), do Piauhy (1.328 hectares), de Sergipe (1.071 hectares), etc.

Finalmente, a seguinte tabella consigna as informações numericas relativas ás explorações ruraes dos hespanhões.

38 — Estabelecimentos ruraes pertencentes aos hespanhões, na ordem decrescente do valor

ESTADOS, DISTRICTO FEDERAL E TERRITORIO	Numero de estabe- lecimentos ruraes	Área recenseada	VALOR (1)	Valor médio por esta- belecimento	Valor médio por hectare	Área média	PORCENTAGEM EM RELAÇÃO		
							ao numero total de estabe- lecimen- tos	á área total re- censeada	ao valor total apurado
São Paulo.....	3.530	208.418	53.209:361\$	15:073\$	255\$	59	74,7	46,4	68,6
Rio Grande do Sul.....	255	82.909	9.569:244\$	37:526\$	115\$	325	5,4	18,5	12,3
Rio de Janeiro.....	337	20.786	5.058:513\$	15:010\$	164\$	91	7,1	6,8	6,5
Minas Geraes.....	285	31.340	4.374:329\$	15:349\$	140\$	110	6,0	7,0	5,6
Espirito Santo.....	108	7.666	1.520:040\$	14:074\$	198\$	71	2,3	1,7	2,0
Paraná.....	41	15.411	1.062:380\$	25:912\$	69\$	376	0,9	3,4	1,4
Pará.....	87	27.888	955:218\$	10:980\$	34\$	321	1,8	6,2	1,2
Matto Grosso.....	9	30.437	513:243\$	57:027\$	17\$	3.382	0,2	6,8	0,7
Amazonas.....	12	7.091	458:658\$	38:221\$	65\$	591	0,3	1,6	0,6
Districto Federal.....	13	125	308:177\$	23:706\$	2:465\$	10	0,3	—	0,4
Bahia.....	21	1.601	237:489\$	11:309\$	148\$	76	0,4	0,4	0,3
Goyaz.....	7	2.527	126:168\$	18:024\$	50\$	361	0,2	0,6	0,2
Santa Catharina.....	18	1.482	79:411\$	4:412\$	54\$	82	0,4	0,3	0,1
Ceará e Territorio (2)....	2	1.344	53:336\$	26:668\$	40\$	672	—	0,3	0,1
TOTAL.....	4.725	449.024	77.525:567\$	16:408\$	173\$	95	100,0	100,0	100,0

No total das propriedades recenseadas, figura a colonia hespanhola no Estado de São Paulo com cerca de 75 %, ou, approximadamente, o triplo do numero de propriedades hespanholas, arroladas nos outros Estados da Republica. No que diz respeito á área dos immoveis, pertence á mesma colonia em São Paulo pouco menos de metade (46,4 %) das suas explorações em todo Brazil, registrando mais de 2/3 (68,6 %) dos capitaes empregados na exploração rural de todas as suas propriedades existentes no paiz.

A área média mais consideravel corresponde aos immoveis recenseados no Estado de Matto Grosso, onde attinge a extensão territorial de 3.382 hectares por estabelecimento rural pertencente á colonia hespanhola.

Os resultados constantes da seguinte tabella permittem confrontar a extensão média e o valor médio das propriedades ruraes pertencentes ás colonias italianas, portugueza e hespanhola.

(1) Valor das terras, das bemeifeitorias e dos machinismos e instrumentos agrarios.
 (2) Um estabelecimento rural no Estado do Ceará e outro no Territorio do Acre.

39 — Área média e valor médio dos immoveis pertencentes ás colonias italiana, portugueza e hespanhola

ESTADOS E DISTRICTO FEDERAL	ÁREA MÉDIA, EM HECTARES, DOS ESTABE- LECIMENTOS PERTENCENTES			VALOR MÉDIO POR ESTABELECIMENTO PERTENCENTE		
	a italianos	a portuguezes	a hespanhões	a italianos	a portuguezes	a hespanhões
Amazonas.....	1.523	3.930	591	18:721\$	44:383\$	38:221\$
Bahia.....	1.306	152	76	21:019\$	33:943\$	11:309\$
Districto Federal.....	16	26	10	11:579\$	24:765\$	23:706\$
Espirito Santo.....	53	177	198	8:900\$	24:320\$	14:074\$
Goyaz.....	350	437	361	36:087\$	24:393\$	18:024\$
Matto Grosso.....	5.255	2.261	3.382	79:231\$	54:345\$	57:027\$
Minas Geraes.....	84	186	110	16:311\$	24:541\$	15:349\$
Pará.....	226	843	321	13:770\$	9:470\$	10:980\$
Paraná.....	57	825	376	10:445\$	28:651\$	25:912\$
Rio de Janeiro.....	100	150	91	15:062\$	18:568\$	15:010\$
Rio Grande do Sul.....	53	241	325	7:359\$	39:981\$	37:526\$
Santa Catharina.....	56	125	82	4:618\$	15:596\$	4:412\$
São Paulo.....	78	113	59	21:780\$	31:303\$	15:073\$

O quadro seguinte registra a collocação das varias colonias estrangeiras, sob o ponto de vista do valor total de suas propriedades ruraes.

40 — Classificação dos proprietários ruraes, segundo a nacionalidade e o valor dos immoveis

ESTADOS, DISTRICTO FEDERAL E TERRITORIO	LUGAR					
	PRIMEIRO		SEGUNDO		TERCEIRO	
	Nacionalidade	Valor dos estabelecimentos	Nacionalidade	Valor dos estabelecimentos	Nacionalidade	Valor dos estabelecimentos
Alagoas.....	Franceses.....	1.299:084\$	Portuguezes....	840:770\$	Italianos.....	23:166\$
Amazonas.....	Portuguezes....	11.894:723\$	Italianos.....	542:910\$	Hespanhões....	458:658\$
Bahia.....	Portuguezes....	5.634:549\$	Italianos.....	3.068:818\$	Turcos.....	1.312:066\$
Ceará.....	Portuguezes....	859:935\$	Franceses.....	314:501\$	Italianos.....	210:087\$
Districto Federal..	Portuguezes....	4.581:502\$	Franceses.....	651:721\$	Italianos.....	312:632\$
Espirito Santo.....	Italianos.....	27.099:298\$	Portuguezes....	6.615:168\$	Austriacos.....	3.316:496\$
Goyaz.....	Italianos.....	649:451\$	Turcos.....	507:006\$	Portuguezes....	365:888\$
Maranhão.....	Syrios.....	284:609\$	Portuguezes....	146:708\$	Franceses.....	23:566\$
Matto Grosso.....	Paraguayos....	3.929:634\$	Italianos.....	2.218:482\$	Argentinos.....	1.385:092\$
Minas Geraes.....	Italianos.....	35.769:297\$	Portuguezes....	33.400:579\$	Hespanhões....	4.374:329\$
Pará.....	Portuguezes....	5.682:135\$	Syrios.....	1.185:667\$	Hespanhões....	955:218\$
Parahyba.....	Portuguezes....	356:786\$	Italianos.....	162:095\$	Franceses.....	125:502\$
Paraná.....	Italianos.....	13.766:823\$	Polacos.....	10.880:318\$	Russos.....	8.378:167\$
Pernambuco.....	Portuguezes....	2.958:970\$	Italianos.....	519:935\$	Allemaes.....	165:761\$
Piauhy.....	Portuguezes....	509:325\$	N. Americanos..	265:042\$	Allemaes.....	(1)
Rio de Janeiro.....	Portuguezes....	38.528:228\$	Italianos.....	8.404:453\$	Hespanhões....	5.058:513\$
Rio Grande do Norte..	Portuguezes....	267:896\$	Italianos.....	93:228\$	Hollandezes....	(1)
Rio Grande do Sul..	Italianos.....	101.620:764\$	Uruguayos.....	71.125:430\$	Allemaes.....	27.143:686\$
Santa Catharina...	Italianos.....	12.810:462\$	Allemaes.....	9.562:743\$	Austriacos.....	4.062:570\$
São Paulo.....	Italianos.....	257.547:432\$	Portuguezes....	121.299:291\$	Hespanhões....	53.209:361\$
Sergipe.....	Portuguezes....	610:962\$	Allemaes.....	432:520\$	Italianos.....	78:398\$
Territorio do Acre	Portuguezes....	6.117:309\$	N. Americanos..	(1)	Peruanos.....	454:653\$

De conformidade com as informações constantes do quadro supra, occupa a colonia portugueza o 1º lugar no Districto Federal, no Territorio do Acre e em

(1) As informações apuradas referem-se apenas a 1 estabelecimento rural.

mais 10 Estados, dos quaes 9 situados na região do norte (Amazonas, Pará, Piauí, Ceará, Rio Grande do Norte, Parahyba, Pernambuco, Sergipe, Bahia) e 1 na região do Sul (Rio de Janeiro). A colonia italiana é mais notavel nos Estados sulistas (Espírito Santo, São Paulo, Paraná, Santa Catharina e Rio Grande do Sul) e em 2 dos Estados centraes (Minas Geraes e Goyaz). Finalmente, a colonia franceza predomina em Alagôas, a syria no Maranhão e a paraguaya em Matto Grosso.

Os algarismos seguintes permitem ajuizar da situação das varias colonias estrangeiras, no que diz respeito á extensão territorial dos immoveis recenseados.

41 — Classificação dos proprietarios ruraes, segundo a nacionalidade e a área total dos immoveis

ESTADOS, DISTRICTO FEDERAL E TERRITORIO	LUGAR					
	PRIMEIRO		SEGUNDO		TERCEIRO	
	Nacionalidade	Área — Hectares	Nacionalidade	Área — Hectares	Nacionalidade	Área — Hectares
Alagôas	Francezes.....	7.657	Portuguezes....	6.133	Italianos	559
Amazonas.....	Portuguezes....	1.053.216	Peruanos	274.875	Italianos	44.168
Bahia.....	Italianos.....	190.658	Portuguezes....	25.185	Allemaes.....	5.240
Ceará.....	Portuguezes....	10.914	Italianos.....	8.882	Francezes.....	3.990
Districto Federal..	Portuguezes....	4.785	Noruegueses ...	728	Suissos.....	483
Espírito Santo....	Italianos.....	160.472	Portuguezes....	48.031	Allemaes.....	23.134
Goyaz.....	Allemaes.....	(1)	Turcos	9.351	Inglezes.....	(1)
Maranhão.....	Syrios.....	15.270	Portuguezes....	6.942	Francezes.....	1.205
Matto Grosso.....	Paraguayos....	306.454	Italianos.....	147.137	Argentinos....	94.078
Minas Geraes.....	Portuguezes....	253.730	Italianos.....	183.524	Syrios.....	49.825
Pará.....	Portuguezes....	505.945	Syrios	63.211	Marroquinos ..	31.433
Parahyba.....	Francezes.....	18.121	Portuguezes....	8.880	Italianos	846
Paraná.....	Russos.....	87.189	N. Americanos.	82.671	Italianos.....	75.525
Pernambuco.....	Portuguezes....	18.778	Italianos.....	2.235	Francezes.....	1.361
Piauí.....	N. Americanos.	(1)	Portuguezes....	29.219	Allemaes.....	(1)
Rio de Janeiro....	Portuguezes....	311.774	Italianos.....	56.069	Hespanhóes....	30.786
Rio Grande do Norte..	Portuguezes....	3.876	Italianos.....	2.989	Hollandezes....	(1)
Rio Grande do Sul	Italianos.....	737.368	Uruguayos.....	703.095	Allemaes.....	151.381
Santa Catharina...	Italianos.....	155.900	Allemaes.....	99.731	Austriacos.....	43.396
São Paulo.....	Italianos.....	916.487	Portuguezes....	437.308	Hespanhóes....	208.418
Sergipe.....	Portuguezes....	10.712	Allemaes.....	725	Italianos.....	683
Territorio do Acre	Portuguezes....	693.571	N. Americanos.	(1)	Italianos.....	36.917

No confronto supra, a colonia portugueza não mantem integralmente a mesma classificação constante do quadro 40. Assim, no tocante á extensão total das áreas dos immoveis, os portuguezes são excedidos, na Bahia, pelos proprietarios italianos; na Parahyba, pelos proprietarios francezes e, no Piauí, pelos proprietarios americanos. O mesmo ocorre com relação aos italianos, os quaes cedem, no Paraná, o primeiro lugar aos russos; em Goyaz, aos allemaes, e, em Minas Geraes, aos portuguezes.

E' notavel, com effeito, a extensão das propriedades ruraes da colonia portugueza no Brazil, as quaes attingem a avultada cifra de 3.629.383 hectares, excedendo, portanto, em mais de 32 % a área agricola em poder da colonia italiana (2.743.178 hectares). Para formar uma idéa approximada, basta considerar

(1) As informações apuradas referem-se apenas a 1 estabelecimento rural.



que a área em questão excede mais de 28 % a superfície do Estado de Alagôas, avaliada em cerca de 28.571 kilometros quadrados. Dessa área, pouco menos de 1/3 (29 %) pertence aos immoveis localizados no Estado do Amazonas, cabendo, approximadamente, 1/3 (33,1 %) ás propriedades situadas no Territorio do Acre e no Estado do Pará, conjuntamente.

Eis, finalmente, segundo o numero de estabelecimentos ruraes, a classificação dos proprietarios de varias nacionalidades.

42 — Classificação dos proprietarios ruraes, segundo a nacionalidade e o numero de immoveis recenseados

ESTADOS, DISTRICTO FEDERAL E TERRITORIO	LUGAR					
	PRIMEIRO		SEGUNDO		TERCEIRO	
	Nacionalidade	Numero de estabelecimentos	Nacionalidade	Numero de estabelecimentos	Nacionalidade	Numero de estabelecimentos
Alagôas.....	Francezes.....	13	Portuguezes....	12	Italianos.....	4
Amazonas.....	Portuguezes....	268	Italianos.....	29	Peruanos.....	20
Bahia.....	Portuguezes....	166	Italianos.....	146	Turcos.....	42
Ceará.....	Portuguezes....	39	Italianos.....	10	Francezes.....	8
Distrito Federal..	Portuguezes....	185	Italianos.....	27	Hespanhóes....	13
Espirito Santo....	Italianos.....	3.045	Allemaes.....	357	Portuguezes....	272
Goyaz.....	Italianos.....	18	Portuguezes....	15	Turcos.....	11
Maranhão.....	Portuguezes....	16	Syrios.....	13	Francezes.....	2
Matto Grosso.....	Paraguayos....	74	Argentinos....	45	Italianos.....	28
Minas Geraes....	Italianos.....	2.193	Portuguezes....	1.361	Hespanhóes....	285
Pará.....	Portuguezes....	600	Hespanhóes....	87	Italianos.....	66
Parahyba.....	Portuguezes....	11	Italianos.....	8	Francezes.....	2
Paraná.....	Polacos.....	2.273	Russos.....	2.115	Austriacos.....	1.501
Pernambuco.....	Portuguezes....	61	Italianos.....	14	Inglezes.....	4
Pianhy.....	Portuguezes....	22	Italianos.....	3	N. Americanos.	1
Rio de Janeiro....	Portuguezes....	2.075	Italianos.....	558	Hespanhóes....	332
Rio Grande do Norte..	Italianos.....	8	Portuguezes....	7	Allemaes.....	2
Rio Grande do Sul	Italianos.....	13.810	Allemaes.....	3.283	Polacos.....	2.757
Santa Catharina...	Italianos.....	2.774	Allemaes.....	2.170	Austriacos.....	1.016
São Paulo.....	Italianos.....	11.825	Portuguezes....	3.875	Hespanhóes....	3.530
Sergipe.....	Portuguezes....	10	Allemaes.....	7	Italianos.....	6
Territorio do Acre	Portuguezes....	67	Peruanos.....	13	Italianos.....	3

Em relação ao numero de estabelecimentos, os proprietarios portuguezes conservam, em geral, os lugares em que figuram no confronto relativo ao valor, salvo no Estado do Rio Grande do Norte, onde são substituidos pelos lavradores italianos. Aos syrios cabe a primazia no Maranhão. Os lavradores italianos conservam, tambem, quasi todas as collocações do quadro referente ao valor, menos quanto ao Paraná, onde os polacos figuram em 1º lugar, occupando os russos o 2º lugar e os austriacos o 3º. Os francezes conservam a mesma situação em Alagôas e os paraguayos em Matto Grosso.

Após a analyse da propriedade rural sob varios aspectos, principalmente quanto á nacionalidade dos seus possuidores, resta apenas apresentar o quadro geral dos valores recenseados, segundo as regiões em que foi effectuado o censo da agricultura, assim como as diversas categorias estabelecidas na apuração dos dados censitarios.

43 — Valor dos estabelecimentos rurais segundo a categoria e a nacionalidade dos proprietários

ESTADOS, DISTRITO FEDERAL E TERRITORIO	VALOR DOS ESTABELECIMENTOS PERTENCENTES					TOTAL
	INDIVIDUALMENTE A PESSOAS NASCIDAS			a diversos condominios e sociedades	ao governo (federal, estadual e municipal)	
	no Brazil	no estrangeiro	em paiz indeterminado			
Alagôas.....	117.553:142\$	2.163:020\$	626:710\$	7.218:470\$	388:820\$	127.950:162\$
Amazonas.....	65.643:819\$	14.909:694\$	36:130\$	13.720:876\$	2.035:400\$	96.345:919\$
Bahia.....	518.525:977\$	13.397:628\$	2.142:742\$	22.587:865\$	299:822\$	556.954:034\$
Ceará.....	146.173:542\$	1.734:652\$	473:685\$	6.656:214\$	35:105\$	155.073:198\$
Distrito Federal..	21.819:260\$	6.130:630\$	1.977:520\$	3.485:246\$	4.426:350\$	37.839:006\$
Espirito Santo....	129.032:498\$	42.862:110\$	1.393:395\$	7.538:683\$	94:500\$	180.921:186\$
Goyaz.....	232.247:720\$	1.960:418\$	3.637:274\$	6.317:841\$	24:400\$	244.187:653\$
Maranhão.....	43.258:586\$	508:328\$	97:920\$	3.311:664\$	265:800\$	47.442:298\$
Matto Grosso.....	173.162:345\$	11.458:074	13:340\$	40.304:104\$	15.300:850\$	240.238:713\$
Minas Geraes.....	1.779.231:511\$	84.342:016\$	2.755:420\$	89.784:481\$	4.886:982\$	1.961.000:410\$
Pará.....	162.530:489\$	11.142:842\$	173:834\$	19.125:508\$	355:934\$	193.328:607\$
Parahyba.....	164.084:629\$	716:080\$	282:410\$	8.884:350\$	265:676\$	174.233:145\$
Paraná.....	219.690:671\$	61.174:925\$	2.991:188\$	24.015:382\$	653:503\$	308.525:669\$
Pernambuco.....	327.480:725\$	3.912:015\$	800:175\$	56.306:857\$	3.818:380\$	392.318:152\$
Piauhy.....	79.308:299\$	812:834\$	252:732\$	4.896:027\$	349:174\$	85.619:066\$
Rio de Janeiro....	314.770:508\$	62.136:256\$	2.262:775\$	75.445:911\$	1.666:072\$	456.281:522\$
Rio Grande do Norte....	82.579:519\$	487:120\$	367:415\$	4.313:249\$	26:000\$	87.773:303\$
Rio Grande do Sul	1.586.550:512\$	268.467:530\$	2.919:931\$	136.860:212\$	16.201:095\$	2.010.999:280\$
Santa Catharina..	149.872:562\$	34.328:413\$	1.978:351\$	4.654:067\$	332:280\$	191.165:673\$
São Paulo.....	1.834.401:778\$	503.141:846\$	2.809:388\$	541.801:351\$	5.059:480\$	2.887.243:843\$
Sergipe.....	93.494:847\$	1.121:880\$	46:600\$	4.034:093\$	345:000\$	99.042:420\$
Territorio do Acre	22.065:447\$	8.216:235\$	—	3.243:750\$	—	33.525:432\$
TOTAL.....	8.263.478:386\$	1.135.124:546\$	28.038:935\$	1.084.506:201\$	56.860:623\$	10.568.008:691\$

A propriedade individual attinge o valor maximo no Estado de São Paulo, onde os immoveis recenseados correspondem a mais de 2 milhões e 300 mil contos, vindo em seguida os Estados do Rio Grande do Sul (1.185.340 contos) e de Minas Geraes (1.020.000 contos). Os Estados de São Paulo, Rio Grande do Sul e Minas Geraes registram ainda as maiores sommas no tocante á propriedade collectiva, quer a pertencente a sociedades particulares, quer a pertencente ao governo federal, estadual e municipal, correspondendo a 650.000 contos, no primeiro Estado, a 300.000 contos, no segundo, e a 150.000 contos, no terceiro.

Conforme é faeil verificar, o valor da propriedade agricola, individual, representa em São Paulo poueo menos da quarta parte (24,9 %) do valor total apurado em todo o Brazil e corresponde, approximadamente, a 1/5 do mesmo valor nos Estados do Rio Grande do Sul (19,7 %) e de Minas Geraes (18,8 %). Porcentagens menos avultadas toeam aos Estados da Bahia (5,7 %), Rio de Janeiro (4,1 %), Pernambuco (3,6 %), Paraná (3,1 %), Goyaz (2,6 %), Santa Catharina (2 %), Matto Grosso (2 %), Pará (1,9 %), Espirito Santo (1,9 %), Parahyba (1,8 %), Ceará (1,6 %), Alagôas (1,3 %), Sergipe (1 %), Rio Grande do Norte (0,9 %), Amazonas (0,9 %), Piauhy (0,9 %), Maranhão (0,5 %), Distrito Federal (0,4 %), e Territorio do Acre (0,4 %).

Fazendo-se o confronto das informações de conformidade com a divisão acima estabelecida, isto é, de um lado, os valores relativos á propriedade individual e, de outro, os valores referentes á propriedade collectiva (publica e particular), e classificando-se os totaes, correspondentes á primeira dessas duas categorias geraes, na ordem decrescente e segundo a naturalidade dos proprietarios, eis o schema dos estabelecimentos ruraes, segundo o valor da propriedade individual e collectiva.

44 — Valor dos estabelecimentos ruraes recenseados, de propriedade individual e collectiva

	Brazil.....	8.263.478:386\$000		
	Italia.....	466.083:388\$000		
	Portugal.....	259.143:761\$000		
	Hespanha.....	77.525:567\$000		
	Uruguay.....	72.865:069\$000		
	Allemanha.....	69.187:127\$000		
	Austria.....	30.526:300\$000		
	Polonia.....	28.864:530\$000		
	Russia.....	20.266:337\$000		
	Syria.....	16.441:497\$000		
	França.....	14.654:182\$000		
	Inglaterra.....	11.067:098\$000		
	Argentina.....	9.353:156\$000		
	Turquia.....	8.601:390\$000		
	Estados-Unidos.....	8.345:847\$000		
	Suissa.....	7.768:600\$000		
	Paraguay.....	5.538:916\$000		
	Ukrania.....	5.072:315\$000		
	Japão.....	5.045:353\$000		
	Dinamarca.....	4.244:430\$000		
	Belgica.....	2.955:693\$000		
	Hollanda.....	2.271:770\$000		
	Suecia.....	1.182:044\$000		
	Chile.....	1.044:650\$000		
	Outros paizes.....	7.075:466\$000		
	Paizes indeterminados.....	28.038:935\$000		
	TOTAL.....	9.426.641:867\$000		
Estabelecimentos ruraes recenseados	Propriedade individual (paiz de nascimento dos proprietarios)	Sociedades.....	1.084.506:201\$000	
		Governo.....	Federal.....	27.855:359\$000
			Estadual.....	24.420:600\$000
			Municipal.....	4.584:664\$000
		TOTAL.....	1.141.366:824\$000	
	Propriedade collectiva.....	1.141.366:824\$000		
	TOTAL GERAL.....	10.568.008:691\$000		

O valor da propriedade individual dos brasileiros orça em quasi 9/10 (87,7 %) da somma total. Entre os proprietarios estrangeiros, são os italianos os possuidores de maiores capitaes, representados em terras, bemfeitorias, machinismos e instrumentos agrarios e equivalentes a cerca de 1/20 do capital em poder dos nacionaes. A propriedade individual dos portuguezes, classificada em segundo lugar, corresponde a pouco mais de metade (55,6 %) da pertencente aos italianos. São, todavia, estes ultimos possuidores de menor extensão territorial, attingindo as áreas dos seus immoveis apenas 75,5 % da área agricola em poder dos portuguezes.

RECENSEAMENTO DE 1920

Valor dos estabelecimentos ruraes recenseados segundo a categoria e a nacionalidade dos proprietarios

PROPRIEDADE INDIVIDUAL



Italianos
466.083:388\$



Portuguezes
259.143:761\$



Hespanhoes
77.525:567\$



Uruguayos
72.865:069\$



Allemaes
69.187:127\$



Austriacos
30.526:300\$



Polacos
28.864:530\$



Russos
20.266:337\$



Syrios
16.441:497\$



Inglezes
11.067:098\$



Turcos
8.601:390\$



Suissos
7.768:660\$



Franceses
14.654:182\$

Argentinos
9.333:156\$

Americanos
8.345:847\$

Paraguayos
5.538:916\$

Ukranianos
5.072:315\$

Dinamarquezes
2.955:693\$

Hollandezes
2.271:770\$

Chilenos
1.044:650\$

Japonezes
2.045:353\$



Belgas
4.244:430\$



Suecos
1.182:044\$



Outras paizes
7.075:466\$



Não classificados
28.038:935\$



PROPRIEDADE COLLECTIVA



SOCIEDADES
DE PESSOAS
E DE
CAPITAES
1.084.506:201\$

PROPRIEDADE
DO
GOVERNO
56.860:623\$





No que diz respeito aos estabelecimentos ruraes, pertencentes ao governo federal, estadual e municipal, o recenseamento agricola de 1920 não obteve informações assás satisfactorias, apezar das instrucções muito precisas dadas aos agentes recenseadores. Parece ter contribuido para a redução do numero de arrolamentos o facto de limitar-se o censo ás explorações agro-pecuarias de producção annual superior a 500\$000. Além disso, houve omissão, posteriormente verificada, do arrolamento de estabelecimentos publicos de certa importancia, os quaes deviam figurar no cadastro censitario. Eis os resultados apurados no inquerito de 1 de Setembro, quanto ás explorações ruraes de propriedade da União, dos Estados e dos Municipios.

45 — Numero de estabelecimentos ruraes pertencentes á União, aos Estados e aos Municipios com a respectiva área

ESTADOS E DISTRICTO FEDERAL	NUMERO DE ESTABELECIMENTOS				ÁREA, EM HECTARES, DOS ESTABELECIMENTOS			
	Total	Da União	Dos Estados	Dos Municipios	Total	Da União	Dos Estados	Dos Municipios
Alagoas.....	24	21	1	2	1.590	1.271	300	19
Amazonas.....	12	1	—	11	102.832	100.000	—	2.832
Bahia.....	5	1	3	1	476	210	231	35
Ceará.....	7	—	5	2	1.231	—	832	399
Districto Federal.....	14	13	—	1	18.279	18.202	—	77
Espirito Santo.....	3	1	2	—	110	100	10	—
Goyaz.....	5	—	4	1	3.600	—	3.503	97
Maranhão.....	28	1	3	24	9.219	61	2.697	6.461
Matto Grosso.....	36	15	21	—	1.858.451	107.134	1.751.317	—
Minas Geraes.....	78	57	14	7	34.163	25.951	7.982	230
Pará.....	45	2	37	6	25.684	385	13.969	11.330
Parahyba.....	9	1	1	7	1.527	1.000	52	475
Paraná.....	28	3	13	12	23.096	22.498	453	145
Pernambuco.....	163	2	2	159	75.624	234	3.021	72.369
Piahy.....	21	14	1	6	44.791	42.484	1.059	1.218
Rio de Janeiro.....	6	4	—	2	3.007	2.886	—	121
Rio Grande do Norte.....	2	—	1	1	140	—	139	1
Rio Grande do Sul.....	334	21	307	6	63.395	48.101	15.206	88
Santa Catharina.....	82	1	—	81	2.444	648	—	1.796
São Paulo.....	42	4	18	20	29.107	12.069	13.440	3.593
Sergipe.....	4	—	2	2	1.361	—	450	911
TOTAL.....	948	162	435	351	2.300.177	383.234	1.814.691	102.252

Pelas informações obtidas no inquerito de 1920, os estabelecimentos ruraes, pertencentes ao governo federal, estadual e municipal, e em exploração no anno agricola de 1919-1920, attingem a 948, dos quaes, 162 de propriedade da União, 435 de propriedade dos Estados e 351 de propriedade dos Municipios. A área total desses estabelecimentos abrange 2.300.177 hectares, tocando 383.234 hectares (16,7 %) ás propriedades federaes; 1.814.691 hectares (78,9 %) ás propriedades estaduaes e 102.252 hectares (4,4 %), ás propriedades dos municipios. O Estado do Rio Grande do Sul é o que possui maior numero de explorações, registrando o de Matto Grosso a maior área agricola, equivalente a mais de 80 % da extensão total recenseada nas tres citadas categorias.

Eis o valor correspondente ás referidas explorações, nos Estados e no Districto Federal.

46 — Valor dos estabelecimentos ruraes pertencentes á União, aos Estados e aos Municipios

ESTADOS E DISTRICTO FEDERAL	VALOR DOS ESTABELECIMENTOS RURAES			
	Total	Da União	Des Estados	Des Municipios
Alagoas.....	388:820\$	345:820\$	17:000\$	23:000\$
Amazonas.....	2.035:400\$	2.000:000\$	—	35:400\$
Bahia.....	299:822\$	85:422\$	211:400\$	3:000\$
Ceará.....	35:105\$	—	19:600\$	15:505\$
Districto Federal.....	4.426:350\$	4.271:350\$	—	155:000\$
Espirito Santo.....	94:500\$	91:000\$	3:500\$	—
Goyaz.....	24:400\$	—	21:400\$	3:000\$
Maranhão.....	265:800\$	65:000\$	99:000\$	101:800\$
Matto Grosso.....	15.300:850\$	1.034:300\$	14.266:550\$	—
Minas Geraes.....	4.886:982\$	2.942:400\$	1.762:582\$	182:000\$
Pará.....	355:934\$	11:800\$	118:430\$	225:704\$
Parahyba.....	265:676\$	162:376\$	50:000\$	53:300\$
Paraná.....	653:503\$	513:337\$	17:141\$	123:025\$
Pernambuco.....	3.818:380\$	335:000\$	1.084:800\$	2.398:580\$
Piahy.....	349:174\$	292:174\$	13:000\$	44:000\$
Rio de Janeiro.....	1.666:072\$	1.662:472\$	—	3:600\$
Rio Grande do Norte.....	26:000\$	—	6:000\$	20:000\$
Rio Grande do Sul.....	16.201:095\$	13.283:980\$	2.733:845\$	183:270\$
Santa Catharina.....	332:280\$	218:000\$	—	114:280\$
São Paulo.....	5.089:480\$	537:928\$	3.721:352\$	830:200\$
Sergipe.....	345:000\$	—	275:000\$	70:000\$
TOTAL.....	56.860:623\$	27.855:359\$	24.420:600\$	4.584:664\$

Quanto ao valor dos immoveis recenseados, pertence ao Estado do Rio Grande do Sul a maior parcella do total apurado, seguindo-se, na ordem decrescente, Matto Grosso, São Paulo, Minas Geraes, Districto Federal, Pernambuco, Rio de Janeiro e outros Estados, onde não attinge a mil contos o valor das propriedades agro-pecuarias abrangidas pelo censo da agricultura.

No total de cerca de 57 mil contos, figura a União, approximadamente, com 49 %, os Estados com 42,9 % e os municipios com 8,1 %. Embora seja o Estado do Rio Grande do Sul o que registra mais avultada somma nas explorações agro-pecuarias (28,5 %), pertence, entretanto, ao Estado de Matto Grosso a mais extensa área agricola (80,8 %). Segundo os dados censitarios, os immoveis federaes, em exploração no anno agricola de 1919-1920, attingem o valor maximo no Estado do Rio Grande do Sul (47,7 %), os estaduais o valor maximo no Estado de Matto Grosso (58,4 %), e, finalmente, os municipaes o valor maximo no Estado de Pernambuco (52,3 %).

Pertencentes á União, destacam-se pela sua importancia, no Amazonas, a fazenda São Marcos, com 1.000 km², no valor de 2 mil contos; em Minas Geraes, a fazenda Pilar, com 180 km², no valor de 2 mil e 400 contos; em Pernambuco, a ilha de Fernando Noronha, com 30 km², no valor de mil e 80 contos; no Rio Grande do Sul, a chacara das Bananeiras, com 3 km², no valor de 2 mil contos, a fazenda Saycan, com 300 km², no valor de 11.700 contos; em Matto Grosso, a fazenda Nhú-Verá, com 17.424 km², no valor approximado de 14 mil contos, etc.

A tabella seguinte registra o valor das terras, das bemfeitorias, dos machinismos e instrumentos agrarios.

47 — Valor correspondente ás terras, ás bemfeitorias, aos machinismos e instrumentos agrarios dos estabelecimentos ruraes pertencentes á União, aos Estados e aos Municipios

ESTADOS, DISTRICTO FEDERAL E TERRITORIO	VALOR DOS ESTABELECIMENTOS RURAES			
	Total	Terras	Bemfeitorias	Machinas e instrumentos agrarios
Alagoas.....	388:820\$	138:300\$	233:382\$	17:138\$
Amazonas.....	2.035:400\$	1.928:850\$	105:750\$	800\$
Bahia.....	299:822\$	46:900\$	245:450\$	7:472\$
Ceará.....	35:105\$	27:805\$	7:300\$	—
Districto Federal.....	4.426:350\$	3.769:350\$	152:000\$	505:000\$
Espirito Santo.....	94:500\$	48:000\$	35:500\$	11:000\$
Goyaz.....	24:400\$	21:300\$	3:100\$	—
Maranhão.....	265:800\$	99:680\$	85:120\$	81:000\$
Matto Grosso.....	15.300:850\$	14.791:250\$	413:900\$	95:700\$
Minas Geraes.....	4.886:982\$	3.638:350\$	1.160:850\$	87:782\$
Pará.....	355:934\$	275:734\$	79:400\$	800\$
Parahyba.....	265:676\$	98:111\$	106:740\$	60:825\$
Paraná.....	653:503\$	463:931\$	159:655\$	29:917\$
Pernambuco.....	3.818:380\$	3.446:087\$	316:293\$	56:000\$
Piauhy.....	349:174\$	271:824\$	76:300\$	1:050\$
Rio de Janeiro.....	1.666:072\$	816:783\$	659:238\$	190:051\$
Rio Grande do Norte.....	26:000\$	11:000\$	15:000\$	—
Rio Grande do Sul.....	16.201:095\$	15.722:716\$	400:850\$	77:529\$
Santa Catharina.....	332:280\$	102:090\$	179:360\$	50:830\$
São Paulo.....	5.089:480\$	3.795:819\$	1.288:846\$	166:815\$
Sergipe.....	345:000\$	258:600\$	61:400\$	25:000\$
Territorio do Aere.....	—	—	—	—
TOTAL.....	56.860:623\$	49.772:480\$	5.623:434\$	1.464:709\$

Os numeros absolutos e relativos assim se distribuem, conforme a categoria dos proprietarios e a natureza dos bens ruraes arrolados.

48 — Distribuição dos valores (terras, bemfeitorias, machinismos e instrumentos agrarios) segundo a categoria dos proprietarios

DESIGNAÇÃO DOS VALORES	ESTABELECIMENTOS RURAES PERTENCENTES					
	À UNIÃO, AOS ESTADOS E AOS MUNICIPIOS		A PARTICULARES (INDIVIDUOS OU COLLECTIVIDADES)		TOTAL	
	Valor	%	Valor	%	Valor	%
Terras.....	49.772:480\$	87,5	8.275.503:047\$	78,7	8.325.275:527\$	78,8
Bemfeitorias.....	5.623:434\$	10,0	1.912.563:288\$	18,2	1.918.186:722\$	18,2
Machinismos e instrumentos agrarios.....	1.464:709\$	2,5	323.031:733\$	3,1	324.546:442\$	3,0
TOTAL.....	56.860:623\$	100,0	10.511.148:068\$	100,0	10.568.008:691\$	100,0

Eis a distribuição dos valores totaes, apurados pelo censo de 1920 relativamente ás diversas circumscrições territoriaes da Republica.

Estação Experimental de Café
Botucatu - Est. de São Paulo

49 — Valor correspondente ás terras, ás bemeitorias e aos instrumentos agrarios dos estabelecimentos ruraes recenseados

ESTADOS, DISTRICTO FEDERAL E TERRITORIO	VALOR DOS ESTABELECIMENTOS RURAES				Porcentagem em relação ao valor total
	Total	Terras	Bemeitorias	Machinismos e instrumentos agrarios	
Alagoás.....	127.950:162\$	95.977:785\$	28.530:072\$	8.442:305\$	1,2
Amazonas.....	96.345:919\$	71.059:366\$	23.627:828\$	1.658:725\$	0,9
Bahia.....	556.954:034\$	405.020:019\$	144.075:121\$	7.858:894\$	5,3
Ceará.....	155.073:198\$	100.942:757\$	47.781:430\$	6.349:011\$	1,5
Districto Federal.....	37.839:006\$	26.239:316\$	10.664:060\$	935:630\$	0,4
Espirito Santo.....	180.921:186\$	91.727:044\$	81.790:287\$	7.403:855\$	1,7
Goyaz.....	244.187:653\$	200.148:363\$	41.707:514\$	2.331:776\$	2,3
Maranhão.....	47.442:298\$	38.221:484\$	7.262:076\$	1.958:738\$	0,5
Matto Grosso.....	240.238:713\$	202.542:230\$	34.167:622\$	3.528:861\$	2,3
Minas Geraes.....	1.961.000:410\$	1.630.509:169\$	284.215:536\$	46.275:705\$	18,6
Pará.....	193.323:607\$	141.746:925\$	47.181:110\$	4.400:572\$	1,8
Parahyba.....	174.233:145\$	119.003:070\$	50.235:151\$	4.994:924\$	1,7
Paraná.....	308.525:669\$	244.358:390\$	57.964:374\$	6.202:905\$	2,9
Pernambuco.....	392.318:152\$	305.478:777\$	73.227:845\$	12.611:530\$	3,7
Piauhy.....	85.619:066\$	69.426:163\$	15.174:332\$	1.018:571\$	0,8
Rio de Janeiro.....	456.281:522\$	322.454:206\$	107.107:263\$	26.720:053\$	4,3
Rio Grande do Norte.....	87.773:303\$	58.134:490\$	25.707:918\$	3.930:895\$	0,8
Rio Grande do Sul.....	2.010.999:280\$	1.717.040:068\$	247.436:851\$	46.522:361\$	19,0
Santa Catharina.....	191.165:673\$	149.708:227\$	35.123:037\$	6.334:409\$	1,8
São Paulo.....	2.887.243:843\$	2.237.007:668\$	531.422:984\$	118.813:191\$	27,3
Sergipe.....	99.042:420\$	72.352:273\$	21.313:238\$	5.376:909\$	0,9
Territorio do Acre.....	33.525:432\$	25.177:737\$	7.471:073\$	876:622\$	0,3
TOTAL.....	10.568.008:691\$	8.325.275:527\$	1.918.186:722\$	324.546:442\$	100,0

RECENSEAMENTO DO GADO


— Os resultados apurados no recenseamento pecuario de 1920 confirmam, em geral, as estimativas realizadas em 1912 e 1916. O quadro seguinte resume as informações referentes ao computo dos rebanhos nacionaes.

50 — Gado existente no Brazil, segundo as especies e os proprietarios

ESPECIES	NUMERO DE ANIMAES EXISTENTES						Fóra dos esta- belecimentos ruraes (em estabulos, curraes, etc.)
	TOTAL GERAL	Nos estabelecimentos ruraes					
		TOTAL	PERTENCENTES				
			a pessôas nas- cidas no Brazil	a pessôas nas- cidas no estrangeiro	a diversos proprietarios e pessôas de naciona- lidade ignorada	ao governo (federal, esta- dual e municipal)	
Bovina.....	34.271.324	31.986.681	28.038.867	1.696.390	2.164.358	87.066	2.284.643
Equina.....	5.253.699	4.513.154	3.944.275	318.847	234.738	15.294	740.545
Asiuna e muar.....	1.865.259	1.533.734	1.313.333	125.947	91.782	2.672	331.525
Ovina.....	7.933.437	7.013.678	6.043.787	533.463	429.710	6.718	919.759
Caprina.....	5.086.655	4.160.260	3.844.233	81.580	228.382	6.065	926.395
Suina.....	16.168.549	14.396.834	11.745.575	1.923.609	703.830	23.820	1.771.715

RECENSEAMENTO DE 1920

Valor dos estabelecimentos rurais
recenseados em 1º de Setembro de 1920,
segundo a natureza dos bens arrolados




LEGENDA

○ Valor total dos estabelecimentos, ◐ das terras, ◑ das bemfeitorias, ◒ dos machinismos e instrumentos.

J. E. BION.





Mais de 8/10 do rebanho bovino (31.986.681, ou 93,3 %) foram recenseados nas propriedades rurais, representando apenas cerca de 2 milhões e 300 mil cabeças, isto é, 6,7 % da população bovina, os animais existentes fora das fazendas, em estabulos, curraes, etc. Relativamente ás demais especies, foi maior, porém, a proporção de animais arrolados fora dos estabelecimentos rurais, conforme revelam as proporções seguintes: equinos, 14,1 %; asininos e muares, 17,8 %; ovinos, 11,6 %; caprinos, 18,2 %; e suínos, 11 %.

Eis, segundo as especies de gado, as relações numericas deduzidas dos resultados fornecidos pelo inquerito de 1920:

51 — Distribuição proporcional dos animais recenseados segundo as especies

ESPECIES	DE 1.000 ANIMAES RECENSEADOS EXISTIAM					Fora dos estabelecimentos rurais, (em estabulos, soltas, etc.)
	EM ESTABELECIMENTOS RURAIS PERTENCENTES				Total	
	a pessoas nascidas no Brazil	a pessoas nascidas no estrangeiro	a diversos condominios e pessoas de nacionalidade ignorada	ao governo (federal, estadual e municipal)		
Bovina.....	818	49	63	3	933	67
Equina.....	751	61	44	3	859	141
Asinina e muar.....	704	68	49	1	822	178
Ovina.....	762	67	54	1	884	116
Caprina.....	756	16	45	1	818	182
Suina.....	726	119	44	1	890	110

Analysando os algarismos concernentes aos estabelecimentos rurais, verificaremos que existiam, em 1920, nos immoveis pertencentes aos brasileiros, 92,4 % da especie caprina; 87,6 % da especie bovina; 87,4 % da especie equina; 86,2 % da especie ovina; 85,6 % das especies asinina e muar; e 81,6 % da especie suina.

Em geral, não alcança a 10 % a quota proporcional relativa ao gado das varias especies existentes nas fazendas de proprietarios estrangeiros, exceptuando-se apenas o gado suino, cuja proporção nesses estabelecimentos se eleva a 13,3 % de todo rebanho nacional. E' o que confirmam as seguintes relações por 1.000 animais.

52 — Distribuição proporcional ao numero de animais recenseados nas propriedades rurais

ESPECIE	DE 1.000 ANIMAES RECENSEADOS EXISTIAM EM ESTABELECIMENTOS PERTENCENTES			
	a pessoas nascidas ao Brazil	a pessoas nascidas no estrangeiro	a diversos condominios e pessoas de nacionalidade ignorada	ao governo (federal, estadual e municipal)
Bovina.....	876	53	68	3
Equina.....	874	71	52	3
Asinina e muar.....	856	82	60	2
Ovina.....	862	76	61	1
Caprina.....	924	20	55	1
Suina.....	816	133	49	2

Considerando em conjunto as 648.153 propriedades ruraes, recenseadas em Setembro de 1920, assim se discriminam, conforme os seus proprietarios, os estabelecimentos onde houve arrolamento de gado.

53 — Numero de estabelecimentos ruraes onde existia gado das diversas especies recenseadas

ESPECIES	NUMERO DE ESTABELECEMENTOS					DE 1.000 ESTABELECEMENTOS PERTENCIAM			
	TOTAL	PERTENCENTES				a pessôa nascida no Brazil	a pessôas nascidas no estrangeiro	a diversos proprietarios e pessôas de nacionalidade ignorada	ao governo (federal, estadual e municipal)
		a pessôas nascidas no Brazil	a pessôas nascidas no estrangeiro	a diversos proprietarios e pessôas de nacionalidade ignorada	ao governo (federal, estadual e municipal)				
Bovina	477.197	398.911	62.263	15.485	538	836	131	32	1
Equina.....	511.642	432.162	62.577	16.224	679	845	122	32	1
Asinina e muar.....	222.022	185.678	26.913	9.226	205	836	121	42	1
Ovina	106.859	97.218	5.768	3.770	103	910	54	35	1
Caprina	136.699	119.451	11.097	5.974	177	874	81	44	1
Suina.....	496.070	409.744	69.107	16.573	646	826	139	34	1

A comparação dos algarismos revela que, no total de 648.153 estabelecimentos ruraes recenseados, a criação de bovinos se faz em 74 %; a de equinos em 79 %; a de asininos e muares em 34 %; a de ovinos em 16 %; a de caprinos em 21 % e, finalmente, a de suínos em 76 %. A exploração pecuaria mais reduzida é, portanto, a da especie ovina, apenas encontrada em menos de uma sexta parte dos immoveis ruraes abrangidos pelo censo. A criação de cabras é explorada, approximadamente, na quinta parte das fazendas recenseadas.

Confrontado o numero de animaes recenseados em cada uma das especies com o numero de estabelecimentos ruraes criadores, verifica-se, — conforme indicam os algarismos constantes da tabella III (pags. 64 e 65), — que a média geral, no Brazil, é de 67 cabeças por estabelecimento, na especie bovina; de 9 cabeças, na especie equina; de 7 cabeças, nas especies asinina e muar; de 66 cabeças, na especie ovina; de 30 cabeças, na especie caprina; e, finalmente, de 29 cabeças, na especie suina.

Segundo a categoria e a naturalidade dos proprietarios, são estas as médias correspondentes ás varias especies recenseadas:

54 — Numero médio de animaes por estabelecimento rural recenseado

ESPECIES	NUMERO MÉDIO DE ANIMAES POR ESTABELECEMENTO RURAL				
	TOTAL	PERTENCENTE			
		a pessôas nascidas no Brazil	a pessôas nascidas no estrangeiro	a diversos condôminos e pessôas de nacionalidade ignorada	ao governo (federal, estadual e municipal)
Bovina.....	67	70	27	140	162
Equina.....	9	9	5	14	22
Asinina e muar.....	7	7	5	10	13
Ovina.....	66	62	92	114	65
Caprina.....	30	32	7	38	34
Suina.....	29	29	28	42	37

Quanto ao gado maior, são as fazendas pertencentes ao governo as que apresentam médias mais consideráveis (162 bovinos, 22 equinos, e 13 asininos e muares por estabelecimento), seguindo-se na ordem decrescente dos coeficientes relativos a cada espécie: 1º, os imóveis pertencentes a diversos condomínios e sociedades (140 bovinos, 14 equinos, e 10 asininos e muares); 2º, as propriedades dos brasileiros (70 bovinos, 9 equinos e 7 asininos e muares); 3º, as explorações em poder dos estrangeiros (27 bovinos, 5 equinos e 5 asininos e muares). Relativamente ao gado menor, as explorações pertencentes a sociedades são as que oferecem a maior densidade da população animal (114 ovinos, 38 caprinos e 42 suínos por estabelecimento). Após as explorações pertencentes às sociedades, figuram com os maiores coeficientes, quanto às espécies caprina e suína, os estabelecimentos do governo (34 caprinos e 37 suínos por estabelecimento), seguindo-se as propriedades dos brasileiros (32 caprinos e 29 suínos) e as dos estrangeiros (7 caprinos e 28 suínos). Quanto à espécie ovina, ocupam o 2º lugar, depois dos estabelecimentos pertencentes às sociedades, os estabelecimentos pertencentes aos estrangeiros (92 ovinos), seguindo-se as fazendas pertencentes ao Governo Federal, Estadual e Municipal (65 ovinos) e as pertencentes aos proprietários brasileiros (62 ovinos).

Relativamente aos bovinos, Matto Grosso é o Estado que oferece a maior média por estabelecimento rural (799 cabeças) e o Espírito Santo o que apresenta o menor coeficiente (13 cabeças). No que diz respeito aos equinos, é ainda em Matto Grosso que se encontra a maior densidade (47 cabeças) e no Estado do Espírito Santo e no Distrito Federal a menor proporcionalidade (3 cabeças). O Rio Grande do Norte registra a média mais elevada quanto aos asininos e muares (15 cabeças), espécies estas representadas menos favoravelmente no Distrito Federal, no Espírito Santo, no Pará e em Sergipe (4 cabeças). Em relação aos ovinos, é o Rio Grande do Sul o mais favorecido (228 cabeças) e o Distrito Federal o menos aquinhoadado (9 cabeças). Enfim, no tocante aos suínos, Minas Geraes e Maranhão registram as maiores médias (43 cabeças), figurando em último lugar o Estado da Parahyba (7 cabeças).

Em relação ao número total de animais das diversas espécies de gado, existentes em cada uma das circumscrições territoriais do país, observa-se que a criação de bovinos predomina nos seguintes Estados: Matto Grosso (894 bovinos para 1.000 animais recenseados de todas as espécies), Goyaz (777‰), Amazonas (772‰), Pará (665‰), Maranhão (638‰), Piauí (541‰), Minas Geraes (515‰), Rio Grande do Sul (470‰), Sergipe (458‰), Rio de Janeiro (438‰), Santa Catharina (419‰), Bahia (416‰), Alagoas (405‰), Rio Grande do Norte (370‰), Distrito Federal (306‰) e, finalmente, Ceará (301‰). Nota-se também que a exploração dos suínos prevalece no Espírito Santo (571 suínos‰ animais de todas as espécies), no Paraná (471‰), no Território do Acre (451‰) e em São Paulo (448‰); que a criação dos caprinos supera a das outras espécies pecuárias na Parahyba (353‰) e em Pernambuco (341‰). Verifica-se ainda que os maiores rebanhos de bovinos, de equinos e de ovinos são encontrados no Rio Grande do Sul (8.489.496 bovinos, 1.406.809 equinos e 4.485.546 ovinos, ou, respectivamente, 24,8‰, 26,8‰ e 56,5‰ do total de cabeças recenseadas no país). Quanto aos animais das espécies asinina e muar e da espécie suína, possui Minas Geraes os mais numerosos rebanhos, isto é, 384.862 animais da primeira espécie (20,6‰) e 4.870.549 da segunda

(30,1 %); tocando á Bahia o primeiro lugar entre os Estados criadores dos caprinos (1.419.761 cabeças, ou 27,9 %). As circumscrições territoriaes mais desfavorecidas na exploração pecuaria são: relativamente aos bovinos e ovinos, o Districto Federal, que possui apenas 23.307 dos primeiros (0,1 %) e 2.108 dos segundos (menos de 0,1 %); no tocante aos asininos e muares, o Amazonas (2.108, ou 1 %); e quanto aos equinos, caprinos e suinos, o Territorio do Acre, onde foram recenseadas sómente 909 cabeças dos primeiros (0,02 %), 951 dos segundos (0,1 %) e 21.879 dos terceiros (0,1 %).

Segundo os Estados, a naturalidade ou categoria dos proprietarios, assim se repartem os animaes das 6 especies recenseadas nos estabelecimentos ruraes.

55 — Animaes da especie bovina, existentes nos estabelecimentos ruraes, classificados segundo a naturalidade dos proprietarios

ESTADOS, DISTRICTO FEDERAL E TERRITORIO	NUMERO DE ANIMAES EXISTENTES NOS ESTABELECIMENTOS RURAES				DE 1.000 ANIMAES RECENSEADOS EXISTIAM NOS ESTABELECIMENTOS		
	TOTAL	PERTENCENTES			PERTENCENTES		
		a pessoas nascidas no Brazil	a pessoas nascidas no estrangeiro	a outros proprietarios	a pessoas nascidas no Brazil	a pessoas nascidas no estrangeiro	a outros proprietarios
Alagoas.....	360.367	346.313	1.484	12.570	961	4	35
Amazonas.....	222.195	150.167	53.117	13.911	676	261	63
Bahia.....	2.413.092	2.334.959	13.050	65.033	968	5	27
Ceará.....	536.186	510.680	2.393	23.113	952	5	43
Districto Federal.....	11.922	2.499	1.772	7.651	210	148	642
Espirito Santo.....	152.890	115.569	30.406	6.915	756	199	45
Goyaz.....	2.841.081	2.693.451	6.566	141.064	948	2	50
Maranhão.....	693.811	669.065	3.767	20.979	964	6	30
Matto Grosso.....	2.690.454	2.125.423	107.910	457.121	790	40	170
Minas Geraes.....	6.875.933	6.485.633	146.944	243.376	943	22	35
Pará.....	574.785	461.883	26.260	86.642	803	46	151
Parahyba.....	408.856	393.036	1.226	14.594	961	3	36
Paraná.....	465.098	380.369	56.891	27.838	818	122	60
Pernambuco.....	694.785	598.606	3.128	93.051	862	4	134
Piauhy.....	975.722	915.219	3.559	55.944	939	4	57
Rio de Janeiro.....	541.621	387.701	74.026	79.894	716	137	147
Rio Grande do Norte.....	292.138	279.323	2.582	10.233	956	9	35
Rio Grande do Sul.....	8.058.337	6.711.519	739.891	606.927	833	92	75
Santa Catharina.....	582.376	503.486	65.478	13.412	865	112	23
São Paulo.....	2.290.516	1.678.262	347.434	264.820	733	152	115
Sergipe.....	290.802	283.282	1.920	5.600	974	7	19
Territorio do Acre.....	13.689	11.417	1.586	686	834	116	50
TOTAL.....	31.986.681	28.038.867	1.696.390	2.251.424	877	53	70

Do effectivo total do rebanho bovino, arrolado nos immoveis ruraes, cerca de 9/10 (87,6 %) pertencem ás fazendas de pessoas nascidas no Brazil, pouco mais de 1/20 (5,3 %) ás propriedades dos estrangeiros e apenas pouco mais de 2 milhões e 250 mil cabeças (7 %) aos estabelecimentos das collectividades, isto é, a sociedades particulares e aos governos federal, estadual e municipal. Só o gado bovino das fazendas dos brazileiros, nos Estados do Rio Grande do Sul e de Minas Geraes, equivale, approximadamente, a quasi metade (47,6 %)

do effectivo pecuario arrolado nas propriedades dos nacionaes, em todo o territorio da Republica.

56 — Densidade da população bovina segundo a categoria e naturalidade dos proprietarios

PROPRIETARIOS	Numero de estabelecimentos criadores	Numero total de cabeças	NUMERO MÉDIO DE CABEÇAS		Numero de cabeças por 1.000 do total	
			Por estabelecimento	Por km. ² da área recenseada		
Paiz de nascimento.....	Brazil.....	398.911	28.038.867	70	19,3	876
	Outros paizes.....	62.263	1.696.390	27	15,8	53
Condominos e proprietarios de nacionalidade ignorada		15.485	2.164.358	140	12,7	68
Do governo (federal, estadual e municipal).....		538	87.066	162	3,8	3
TOTAL.....		477.197	31.986.681	67	18,3	1.000

Confrontando-se as cifras totaes apuradas com o numero de estabelecimentos criadores e com a extensão das áreas recenseadas, obtêm-se as relações constantes do quadro supra.

57 — Gado equino, existente nos estabelecimentos rurales, classificados segundo a naturalidade dos proprietarios

ESTADOS, DISTRICTO FEDERAL E TERRITORIO	NUMERO DE ANIMAES EXISTENTES NOS ESTABELECIMENTOS RURAES			DE 1.000 ANIMAES RECENSEADOS EXISTIAM NOS ESTABELECIMENTOS			
	TOTAL	PERTENCENTES			PERTENCENTES		
		a pessoas nascidas no Brazil	a pessoas nascidas no estrangeiro	a outros proprietarios	a pessoas nascidas no Brazil	a pessoas nascidas no estrangeiro	a outros proprietarios
Alagoas.....	75.831	72.787	247	2.797	960	3	37
Amazonas.....	16.043	12.025	3.431	587	749	214	37
Bahia.....	314.192	304.215	1.455	8.522	968	5	27
Ceará.....	106.759	102.268	427	4.064	958	4	38
Districto Federal.....	2.925	1.738	289	898	594	99	307
Espirito Santo.....	43.476	35.343	6.828	1.305	813	157	30
Goyaz.....	245.871	232.494	761	12.616	946	3	51
Maranhão.....	85.934	82.243	342	3.349	957	4	39
Matto Grosso.....	152.742	119.375	12.704	20.663	782	83	135
Minas Geraes.....	927.172	877.504	19.036	30.632	946	21	33
Pará.....	59.913	51.697	2.792	5.424	863	47	90
Parahyba.....	91.062	86.509	209	4.344	950	2	48
Paraná.....	162.585	125.720	29.877	6.988	773	184	43
Pernambuco.....	172.102	148.726	877	22.499	864	5	131
Piauhy.....	96.962	90.730	200	6.032	936	2	62
Rio de Janeiro.....	106.204	84.487	11.713	10.004	796	110	94
Rio Grande do Norte.....	41.245	39.705	301	1.239	963	7	30
Rio Grande do Sul.....	1.220.178	1.022.663	137.226	60.289	838	113	49
Santa Catharina.....	119.510	97.685	19.207	2.618	817	161	22
São Paulo.....	430.144	315.003	70.738	44.403	732	165	103
Sergipe.....	41.496	40.624	119	753	979	3	18
Territorio do Acre.....	803	734	68	6	908	84	8
TOTAL.....	4.513.154	3.944.275	318.847	250.032	874	71	55



Em relação ao rebanho equino, observa-se também proporção idêntica à do bovino, nas fazendas dos brasileiros, onde o número de cabeças corresponde a mais de 87 % do total recenseado. Aos estabelecimentos dos estrangeiros toca apenas 7 %, não atingindo a 6 % a proporção relativa aos demais estabelecimentos.

58 — Densidade da população equina segundo a categoria e naturalidade dos proprietários

PROPRIETARIOS	Numero de estabelecimentos criadores	Numero total de cabeças	NUMERO MÉDIO DE CABEÇAS		Numero de cabeças por 1.000 do total	
			Por estabelecimento	Por km. ² da área recenseada		
Paiz de nascimento.....	Brazil.....	432.162	3.944.275	9	2,7	874
	Outros paizes.....	62.577	318.847	5	3,0	71
Condominos e proprietários de nacionalidade ignorada		16.224	234.738	14	1,4	52
Do governo (federal, estadual e municipal)		679	15.294	22	0,7	3
TOTAL.....		511.642	4.513.154	9	2,6	1.000

Nas espécies asinina e muar são mais ou menos semelhantes as relações numéricas correspondentes aos resultados censitários do inquerito de 1920.

59 — Gado asinino e muar existente nos estabelecimentos rurais, classificados segundo a naturalidade dos proprietários

ESTADOS, DISTRICTO FEDERAL E TERRITORIO	NUMERO DE ANIMAS EXISTENTES NOS ESTABELECIMENTOS RURAES			DE 1.000 ANIMAS RECENSEADOS EXISTIAM NOS ESTABELECIMENTOS			
	TOTAL	PERTENCENTES			PERTENCENTES		
		a pessoas nascidas no Brazil	a pessoas nascidas no estrangeiro	a outros proprietários	a pessoas nascidas no Brazil	a pessoas nascidas no estrangeiro	a outros proprietários
Alagoas.....	11.805	11.063	251	491	937	21	42
Amazonas.....	1.666	977	281	408	586	169	245
Bahia.....	201.398	194.659	1.521	5.218	966	8	26
Ceará.....	104.993	100.219	545	4.229	955	5	40
Districto Federal.....	2.766	1.686	306	774	609	111	280
Espirito Santo.....	27.910	17.941	8.508	1.461	643	305	52
Goyaz.....	38.919	36.730	209	1.980	944	5	51
Maranhão.....	17.249	16.517	172	560	957	10	33
Matto Grosso.....	7.436	5.717	574	1.145	769	77	154
Minas Geraes.....	293.744	275.544	7.318	10.882	938	25	37
Pará.....	3.865	3.428	257	180	887	66	47
Paralyba.....	61.545	58.970	151	2.424	958	3	39
Paraná.....	35.627	29.557	4.022	2.048	830	113	57
Pernambuco.....	62.794	54.798	244	7.752	873	4	123
Piauhy.....	49.691	46.726	94	2.871	940	2	58
Rio de Janeiro.....	33.479	24.318	5.603	3.558	727	167	106
Rio Grande do Norte.....	77.707	76.060	120	1.527	979	1	20
Rio Grande do Sul.....	186.161	145.907	32.991	7.263	784	177	39
Santa Catharina.....	36.525	34.213	1.736	576	937	47	16
São Paulo.....	263.478	164.765	60.310	38.403	625	229	146
Sergipe.....	10.959	10.717	20	222	978	2	20
Territorio do Acre.....	4.017	2.821	714	482	702	178	120
TOTAL.....	1.533.734	1.313.333	125.947	94.454	856	82	62

Os numeros transcriptos no quadro seguinte registram a densidade da população asinina e muar, por fazenda e por unidade de superficie recenseada, assim como a proporção por 1.000 animaes.

60 — Densidade da população asinina e muar segundo a categoria e naturalidade dos proprietarios

PROPRIETARIOS	Numero de estabelecimentos criadores	Numero total de cabeças	NUMERO MÉDIO DE CABEÇAS		Numero de cabeças por 1.000 do total	
			Por estabelecimento	Por km. ² da área recenseada		
Paiz de nascimento.....	{ Brazil.....	185.678	1.313.333	7	0,9	856
	{ Outros paizes.....	26.913	125.947	5	1,2	82
Condominos e proprietarios de nacionalidade ignorada		9.226	91.782	10	0,5	60
Do governo (federal, estadual e municipal)		205	2.672	13	0,1	2
TOTAL.....		222.022	1.533.734	7	0,9	1.000

Quanto á especie ovina, as porcentagens são ainda notaveis nas fazendas dos brasileiros, variando entre o maximo de 99 %, em Sergipe, e o minimo de 43 %, no Districto Federal, e attingindo a 86 % relativamente ao conjunto das propriedades ruraes existentes no Brazil.

61 — Gado ovino existente nos estabelecimentos ruraes, classificados segundo a naturalidade dos proprietarios

ESTADOS, DISTRICTO FEDERAL E TERRITORIO	NUMERO DE ANIMAES EXISTENTES NOS ESTABELECIMENTOS RURAES				DE 1.000 ANIMAES RECENSEADOS EXISTIAM NOS ESTABELECIMENTOS		
	TOTAL	PERTENCENTES			PERTENCENTES		
		a pessoas nascidas no Brazil	a pessoas nascidas no estrangeiro	a outros proprietarios	a pessoas nascidas no Brazil	a pessoas nascidas no estrangeiro	a outros proprietarios
Alagoas.....	145.909	140.317	474	5.118	962	3	35
Amazonas.....	11.192	8.794	1.767	631	786	158	56
Bahia.....	740.007	723.879	2.642	13.485	978	4	18
Ceará.....	353.680	335.471	893	17.316	948	3	49
Districto Federal.....	679	292	104	283	430	153	417
Espirito Santo.....	10.284	8.719	1.244	321	848	121	31
Goyaz.....	35.840	34.806	59	975	971	2	27
Maranhão.....	35.678	34.159	289	1.230	957	8	35
Matto Grosso.....	34.395	26.664	5.034	2.697	775	147	78
Minas Geraes.....	236.030	225.542	4.146	6.342	956	17	27
Pará.....	27.158	23.298	2.022	1.838	858	74	68
Parahyba.....	248.179	233.577	2.171	12.431	941	9	50
Paraná.....	46.883	39.525	5.342	2.016	843	114	43
Pernambuco.....	371.497	322.024	654	48.819	867	2	131
Piauhy.....	185.236	175.257	189	9.790	946	1	53
Rio de Janeiro.....	27.927	20.706	3.292	3.929	741	118	141
Rio Grande do Norte.....	145.903	141.318	401	4.184	968	3	29
Rio Grande do Sul.....	4.117.505	3.337.550	487.045	292.910	811	118	71
Santa Catharina.....	44.749	39.090	5.421	238	874	121	5
São Paulo.....	79.964	59.641	9.720	10.603	746	122	132
Sergipe.....	110.546	109.495	19	1.032	991	—	9
Territorio do Acre.....	4.437	3.663	535	239	825	121	54
TOTAL.....	7.013.678	6.043.787	533.463	436.428	862	76	62

Si fizermos a comparação, levando em conta o numero de animaes da especie ovina, quer em relação ás fazendas criadoras, quer em relação á extensão dos immoveis pertencentes aos proprietarios das varias categorias, obteremos os seguintes resultados numericos:

62 — Densidade da população ovina segundo a categoria e naturalidade dos proprietarios

PROPRIETARIOS	Numero de estabelecimentos criadores	Numero total de cabeças	NUMERO MÉDIO DE CABEÇAS		Numero de cabeças por 1.000 do total	
			Por estabelecimento	Por km. ² da área recenseada		
Paiz de nascimento.....	{					
	Brazil.....	97.218	6.043.787	62	4,2	862
	Outros paizes.....	5.768	533.463	92	5,0	76
Condominos e proprietarios de nacionalidade ignorada		3.770	429.710	114	2,5	61
Do governo (federal, estadual e municipal).....		103	6.718	65	0,3	1
TOTAL.....		106.859	7.013.678	66	4,0	1.000

Mais elevada que a dos animaes da especie ovina é a porcentagem geral dos animaes da especie caprina, os quaes figuram em proporção excedente a 92 % nas propriedades dos brasileiros.

63 — Gado caprino existente nos estabelecimentos ruraes, classificados segundo a naturalidade dos proprietarios

ESTADOS, DISTRICTO FEDERAL E TERRITORIO	NUMERO DE ANIMAES EXISTENTES NOS ESTABELECIMENTOS RURAES				DE 1.000 ANIMAES RECENSEADOS EXISTIAM NOS ESTABELECIMENTOS		
	TOTAL	PERTENCENTES			PERTENCENTES		
		a pessoas nascidas no Brazil	a pessoas nascidas no estrangeiro	a outros proprietarios	a pessoas nascidas no Brazil	a pessoas nascidas no estrangeiro	a outros proprietarios
Alagoas.....	190.181	182.790	191	7.200	961	1	38
Amazonas.....	3.080	2.358	445	277	766	144	90
Bahia.....	1.043.470	1.027.071	1.572	14.827	984	2	14
Ceará.....	460.615	435.438	1.459	23.718	945	3	52
Districto Federal.....	2.067	1.308	118	641	633	57	310
Espirito Santo.....	18.024	12.859	4.382	783	713	243	44
Goyaz.....	29.736	28.311	56	1.369	952	2	46
Maranhão.....	95.106	91.813	174	3.119	965	2	33
Matto Grosso.....	7.827	5.637	1.078	1.112	720	138	142
Minas Geraes.....	158.058	146.056	5.993	6.009	924	38	38
Pará.....	13.472	11.880	872	720	882	65	53
Parahyba.....	468.001	437.162	4.448	26.391	934	10	56
Paraná.....	36.549	27.316	6.940	2.293	747	190	63
Pernambuco.....	736.833	650.501	1.220	85.112	883	2	115
Piauhy.....	259.734	243.182	304	16.248	936	1	63
Rio de Janeiro.....	35.672	27.407	4.871	3.394	768	137	95
Rio Grande do Norte.....	180.045	175.461	385	4.199	975	2	23
Rio Grande do Sul.....	82.686	66.191	13.539	2.956	800	164	36
Santa Catharina.....	14.562	10.263	3.979	320	705	273	22
São Paulo.....	213.521	150.992	29.405	33.124	707	138	155
Sergipe.....	110.245	109.640	—	605	994	—	6
Territorio do Acre.....	776	597	149	30	769	192	39
TOTAL.....	4.160.260	3.844.233	81.580	234.447	924	20	56

Um confronto analogo permite apurar as seguintes cifras proporcionaes, no tocante ao gado da especie caprina.

64 — Densidade da população caprina segundo a categoria e naturalidade dos proprietarios

PROPRIETARIOS	Numero de estabelecimentos criadores	Numero total de cabeças	NUMERO MÉDIO DE CABEÇAS		Numero de cabeças por 1.000 do total	
			Por estabelecimento	Por km. ² da área recenseada		
Paiz de nascimento.....	Brazil.....	119.451	3.844.233	32	2,6	924
	Outros paizes.....	11.097	81.580	7	0,8	20
Condominos e proprietarios de nacionalidade ignorada	5.974	228.382	38	1,3	55	
Do governo (federal, estadual e municipal).....	177	6.065	34	0,3	1	
TOTAL.....	136.699	4.160.260	30	2,4	1.000	

Eis, finalmente, em numeros absolutos e relativos, a distribuição dos animaes da especie suina, segundo os Estados e a categoria dos proprietarios.

65 — Gado suino existente nos estabelecimentos ruraes, classificados segundo a naturalidade dos proprietarios

ESTADOS, DISTRICTO FEDERAL E TERRITORIO	NUMERO DE ANIMAES EXISTENTES NOS ESTABELECIMENTOS RURAES			DE 1.000 ANIMAES RECENSEADOS EXISTIAM NOS ESTABELECIMENTOS			
	TOTAL	PERTENCENTES			PERTENCENTES		
		a pessoas nascidas no Brazil	a pessoas nascidas no estrangeiro	a outros proprietarios	a pessoas nascidas no Brazil	a pessoas nascidas no estrangeiro	a outros proprietarios
Alagoas.....	77.433	74.877	48	2.504	967	1	32
Amazonas.....	31.678	24.764	3.037	3.877	782	96	122
Bahia.....	620.365	599.442	2.089	18.834	966	4	30
Ceará.....	163.871	156.770	564	6.537	957	3	40
Districto Federal.....	16.906	10.259	1.707	4.940	607	101	292
Espirito Santo.....	339.970	259.933	67.595	12.442	765	199	36
Goyaz.....	420.366	405.656	1.808	12.902	965	4	31
Maranhão.....	143.683	136.244	523	6.916	948	4	48
Matto Grosso.....	91.117	79.674	3.572	7.871	875	39	86
Minas Geraes.....	4.239.731	3.991.219	113.928	134.584	941	27	32
Pará.....	196.106	176.451	10.791	8.864	900	55	45
Parahyba.....	90.030	85.618	67	4.345	951	1	48
Paraná.....	670.787	550.767	92.604	27.416	821	138	41
Pernambuco.....	212.822	187.486	1.034	24.302	881	5	114
Piauhy.....	182.703	167.008	371	15.324	914	2	84
Rio de Janeiro.....	439.760	328.891	65.006	45.863	748	148	104
Rio Grande do Norte.....	26.824	25.641	156	1.027	956	6	38
Rio Grande do Sul.....	3.005.040	2.076.775	871.037	57.228	691	290	19
Santa Catharina.....	582.208	424.007	145.926	12.275	728	251	21
São Paulo.....	2.777.972	1.921.267	539.060	317.645	692	194	114
Sergipe.....	46.746	46.289	36	421	990	1	9
Territorio do Acre.....	20.716	16.537	2.650	1.529	798	128	74
TOTAL.....	14.396.834	11.745.575	1.923.609	727.650	816	133	51

A tabella seguinte registra a densidade dos animaes da especie suina e a sua distribuição em mil cabeças arroladas, no conjunto das fazendas abrangidas pelo inquerito censitario de 1920.

66 — Densidade da população suina segundo a categoria e naturalidade dos proprietarios

PROPRIETARIOS	Numero de estabelecimentos criadores	Numero total de cabeças	NUMERO MÉDIO DE CABEÇAS		Numero de cabeças por 1.000 do total
			Por estabelecimento	Por km. ² da área recenseada	
Paiz de nascimento.....					
{ Brazil.....	409.744	11.745.575	29	8,1	816
{ Outros paizes.....	69.107	1.923.609	28	17,9	133
Condominos e proprietarios de nacionalidade ignorada	16.573	703.830	42	4,1	49
Do governo (federal, estadual e municipal).....	646	23.820	37	1,0	2
TOTAL.....	496.070	14.396.834	29	8,2	1.000

A grande extensão territorial do Brazil contribue para a diminuta densidade da população pecuaria, que attinge apenas a cerca de 4 animaes por kilometro quadrado na especie bovina e a 2 animaes na especie suina, não attingindo a uma unidade o coefficiente verificado nas outras especies (ovina 0,9; equina e caprina 0,6; asinina e muar 0,2), embora sejam, em geral, mais elevadas as médias relativas ao territorio agricola, isto é, a área dos estabelecimentos ruraes. Os coefficientes são, entretanto, mais avultados quando se faz o confronto da população pecuaria com o numero de habitantes do Brazil. Na especie bovina, por exemplo, a média por 1.000 habitantes é das mais notaveis, sendo apenas excedida em alguns paizes da America e da Oceania.

67 — Densidade da população pecuaria por kilometro quadrado e coefficientes por 1.000 habitantes

ESPECIES	NUMERO DE CABEÇAS			ESPECIES	NUMERO DE CABEÇAS		
	Por km. ² , da superficie territorial	Por km. ² , da área recenseada	Por 1.000 habitantes		Por km. ² , da superficie territorial	Por km. ² , da área recenseada	Por 1.000 habitantes
Bovina.....	4,0	18,3	1.118,7	Ovina.....	0,9	4,0	259,0
Equina.....	0,6	2,6	171,5	Caprina.....	0,6	2,4	166,0
Asinina e muar.....	0,2	0,9	60,9	Suina.....	1,9	8,2	527,8

Em relação aos animaes da especie bovina, é o Districto Federal que apresenta a maior densidade (20 cabeças por kilometro quadrado) e o Territorio do Acre o que offerece mais reduzido coefficiente (0,10). Quanto aos animaes da especie equina, cabe tambem ao Districto Federal a maior proporção (6,12) e ao Estado do Amazonas e ao Territorio do Acre a menor quota (0,01).

O Districto Federal registra, igualmente, a mais consideravel média no tocante aos asininos e muares (13,8) e aos suinos (19,40), occupando o Estado do Amazonas, quanto ás mesmas especies, o ultimo lugar, com a densidade de 0,02 e 0,001 cabeças por kilometro quadrado. O Rio Grande do Sul é onde se encontra o maior coefficiente, no que diz respeito aos ovinos (15,72), e Per-

nambuco, no que diz respeito aos caprinos (9,00), sendo ainda o Estado do Amazonas onde se verificam as menores densidades, isto é, 0,01 por kilometro quadrado para os ovinos e a 0,001 para os caprinos.

Nas diversas unidades da federação brasileira, assim se reparte, em 1920, a totalidade do effectivo pecuario por 1.000 habitantes.

68 — População pecuaria por 1.000 habitantes

ESTADOS, DISTRICTO FEDERAL E TERRITORIO	NUMERO DE ANIMAES DAS ESPECIES					
	Bovina	Equina	Asinina e muar	Ovina	Caprina	Suina
	POR 1.000 HABITANTES					
Alagoas.....	397	87	14	168	224	89
Amazonas.....	657	47	6	34	10	97
Bahia.....	809	114	75	286	426	235
Ceará.....	440	93	89	298	402	139
Districto Federal.....	20	6	14	2	4	20
Espirito Santo.....	352	110	70	25	46	803
Goyaz.....	5.901	507	89	81	71	948
Maranhão.....	954	126	25	55	138	196
Matto Grosso.....	11.482	684	36	163	38	440
Minas Geraes.....	1.245	195	65	53	34	827
Pará.....	626	64	5	32	17	212
Parahyba.....	463	111	75	290	568	103
Paraná.....	787	277	64	82	64	1.135
Pernambuco.....	346	88	34	195	397	105
Piauhy.....	1.715	183	92	341	495	342
Rio de Janeiro.....	373	76	26	21	27	329
Rio Grande do Norte.....	592	89	153	309	403	56
Rio Grande do Sul.....	3.889	644	98	2.055	43	1.543
Santa Catharina.....	918	199	61	73	25	918
São Paulo.....	532	107	71	21	55	639
Sergipe.....	652	100	27	259	277	109
Territorio do Acre.....	164	10	49	55	10	237
TOTAL.....	1.119	171	61	259	166	528

Pelos resultados do quadro supra, a proporção dos animaes das diversas especies varia, approximadamente, por 1.000 habitantes, entre os seguintes extremos: bovinos 11.482, em Matto Grosso, e 20, no Districto Federal; equinos 644, no Rio Grande do Sul, e 6, no Districto Federal; asininos e muares: 153, no Rio Grande do Norte, e 5, no Pará; ovinos: 2.055, no Rio Grande do Sul, e 2, no Districto Federal; caprinos: 494, no Piauhy, e 4, no Districto Federal; suínos: 1.542, no Rio Grande do Sul, e 20, no Districto Federal. Em todo Brazil correspondem, approximadamente, a cada mil habitantes, 1.119 animaes da especie bovina, 171 da especie equina, 61 da especie asinina e muar, 259 da especie ovina, 166 da especie caprina e 528 da especie suína.

Em geral, a maior quota proporecional é a que se refere aos animaes da especie bovina: 1.119 cabeças por 1.000 habitantes, figurando em 2º lugar a referente aos suínos (528‰), em 3º a referente aos ovinos (259‰), em 4º a referente aos equinos (171‰), em 5º a referente aos caprinos (166‰) e, finalmente, em 6º a referente aos asininos e muares (61‰).

Assim se distribuem os municipios conforme a densidade de cada uma das especies de gado arroladas no censo pecuario de 1920.

69 — Densidade das populações bovina e equina por kilometro quadrado nos municipios das diversas circumscripções federaes

ESTADOS, DISTRICTO FEDERAL E TERRITORIO	Numero de municipios re- censados (1)	NUMERO DE MUNICIPIOS ONDE EXISTEM POR K ^m ² DE TERRITORIO AGRICOLA							
		0 a 5 cabeças	6 a 10 cabeças	11 a 20 cabeças	21 e mais cabeças	0 a 5 cabeças	6 a 10 cabeças	11 a 20 cabeças	21 e mais cabeças
		De bovinos				De equinos			
Alagoás.....	35	—	3	10	22	20	13	1	1
Amazonas.....	27	19	2	4	2	27	—	—	—
Bahia.....	136	11	13	26	86	93	23	11	9
Ceará.....	85	12	27	35	11	78	6	1	—
Districto Federal.....	26	18	1	3	4	20	2	4	—
Espirito Santo.....	31	—	8	19	4	26	5	—	—
Goyaz.....	49	4	10	22	13	47	1	—	1
Maranhão.....	64	5	11	13	35	50	8	4	2
Matto Grosso.....	21	2	5	9	5	21	—	—	—
Minas Geraes.....	178	2	10	35	131	134	38	5	1
Pará.....	54	38	2	8	6	51	2	1	—
Parahyba.....	39	5	13	13	8	31	8	—	—
Paraná.....	49	16	17	13	3	32	16	1	—
Pernambuco.....	59	3	18	25	13	40	19	—	—
Piahy.....	39	3	4	5	27	30	9	—	—
Rio de Janeiro.....	48	10	9	12	17	42	4	—	2
Rio Grande do Norte.....	37	4	9	13	11	35	1	1	—
Rio Grande do Sul.....	71	—	—	9	62	18	46	7	—
Santa Catharina.....	34	2	7	17	8	29	5	—	—
São Paulo.....	204	26	41	66	71	168	36	—	—
Sergipe.....	34	—	—	5	29	20	12	1	1
Territorio do Acre.....	5	5	—	—	—	5	—	—	—
TOTAL.....	1.325	185	210	362	568	1.017	254	37	17
Porcentagem.....	100,0	14,0	15,8	27,3	42,9	76,7	19,2	2,8	1,3

No que diz respeito ao gado bovino, a densidade por kilometro quadrado do territorio recenseado excede o numero de 21 animaes em cerca de metade dos municipios (44 %); varia de 11 a 22 cabeças em pouco mais de uma quarta parte (27 %) e não vae além de 10 cabeças por kilometro quadrado, no resto do territorio (29 %). Em relação ao gado equino, a densidade da população pecuaria não excede de 5 animaes por kilometro quadrado em mais de tres quartas partes dos municipios arrolados (76 %), conservando-se acima dessa média em relação aos demais municipios.

Tendo em vista as localidades onde é mais notavel a criação do gado bovino, assim se classificam os Estados que registram maior densidade de animaes por kilometro quadrado do territorio agricola (21 cabeças e mais): 1º, Rio Grande do Sul, com cerca de 87 % dos municipios recenseados; 2º, Sergipe com 85 %; 3º, Minas Geraes com 74 %; 4º, Piahy com 69 %; 5º, Bahia e Alagoás com

(1) Inclusive os 26 districtos em que se divide o Districto Federal.

63 %; 6º, Maranhão, com 55 %; 7º, Rio de Janeiro e São Paulo, com 35 %; 8º, Rio Grande do Norte, com 30 %; 9º, Goyaz, com 26 %; 10º, Matto Grosso, com 24 %; 11º, Santa Catharina, com 23 %; 12º, Pernambuco, com 22 %; 13º, Parahyba, com 20 %; 14º, Districto Federal, com 15 %; 15º, Ceará e Espirito Santo, com 13 %; 16º, Pará, com 11 %; 17º, Amazonas, com 7 %; e, finalmente, 18º, Paraná, com 6 %.

Quanto ao gado asinino, muar e suino, é esta a distribuição por kilometro quadrado:

70 — Densidade das populações asinina, muar e suina por kilometro quadrado nos municipios das diversas circumscripções federaes

ESTADOS, DISTRICTO FEDERAL E TERRITORIO	Numero de municipios re- censeados (1)	NUMERO DE MUNICIPIOS ONDE EXISTEM POR Km ² DE TERRITORIO AGRICOLA							
		0 a 5 cabeças	6 a 10 cabeças	11 a 20 cabeças	21 e mais cabeças	0 a 5 cabeças	6 a 10 cabeças	11 a 20 cabeças	21 e mais cabeças
		De asininos e muares				De suinos			
Alagoas.....	35	35	—	—	—	27	2	4	2
Amazonas.....	27	27	—	—	—	25	1	1	—
Bahia.....	136	106	14	10	6	45	40	27	24
Ceará.....	85	78	6	1	—	63	16	4	2
Districto Federal.....	26	20	3	2	1	18	1	2	5
Espirito Santo.....	31	31	—	—	—	1	1	8	21
Goyaz.....	49	48	1	—	—	39	9	—	1
Maranhão.....	64	62	1	1	—	36	15	9	4
Matto Grosso.....	21	21	—	—	—	20	1	—	—
Minas Geraes.....	178	175	1	2	—	17	36	56	69
Pará.....	54	54	—	—	—	39	7	4	4
Parahyba.....	39	36	3	—	—	31	6	2	—
Paraná.....	49	49	—	—	—	7	16	12	14
Pernambuco.....	59	59	—	—	—	42	8	9	—
Piauhy.....	39	35	4	—	—	21	7	7	4
Rio de Janeiro.....	48	47	—	—	1	11	10	13	14
Rio Grande do Norte.....	37	36	—	—	1	35	2	—	—
Rio Grande do Sul.....	71	69	2	—	—	40	13	8	10
Santa Catharina.....	34	34	—	—	—	3	8	9	14
São Paulo.....	204	186	16	2	—	16	27	57	104
Sergipe.....	34	32	2	—	—	25	4	3	2
Territorio do Acre.....	5	5	—	—	—	5	—	—	—
TOTAL.....	1.325	1.245	53	18	9	566	230	235	294
Porcentagem.....	100,0	94,0	4,0	1,3	0,7	42,7	17,4	17,7	22,2

Em mais de 9/10 (94 %) das localidades abrangidas pelo censo, as médias apuradas, quanto ás especies asinina e muar, não attingem a 6 animaes por kilometro quadrado. Apenas em 74 municipios, de 12 Estados, e em 6 districtos da Capital Federal, verifica-se a densidade de mais de 5 animaes da referida especie por kilometro quadrado da área recenseada, destacando-se o Districto Federal, onde cerca de uma quarta parte das suas divisões administrativas (23 %) apresenta aquelle coefficiente; o Estado da Bahia onde identica densidade é encontrada

(1) Inclusive os 26 districtos em que se divide o Districto Federal.

em 22 % dos seus municipios; o Estado do Piahy em 10 %, o Estado de São Paulo em cerca de 9 %, os Estados do Ceará e Parahyba em 8 %, dos respectivos municipios, etc.

O inverso ocorre em relação á especie suina, cujos coefficients são muito satisfactorios na maioria das localidades, oscillando entre 6 e 10 animaes por kilometro quadrado, em 230 municipios (17,4 %), entre 11 e 20 animaes, em 235 municipios (17,7 %) e, finalmente, attingindo a cifra de 21 e mais animaes por kilometro quadrado, em 294 municipios (22,2 %).

Quer em relação aos animaes da especie ovina, quer em relação aos animaes da especie caprina, a densidade pouco varia, correspondendo, em geral, approximadamente, ao mesmo numero de municipios.

71 — Densidade das populações ovina e caprina por kilometro quadrado nos municipios das diversas circumscripções federaes

ESTADOS, DISTRICTO FEDERAL E TERRITORIO	Numero de municipios re- censeados (1)	NUMERO DE MUNICIPIOS ONDE EXISTEM POR Km ² , DE TERRITORIO AGRICOLA							
		0 a 5 cabeças	6 a 10 cabeças	11 a 20 cabeças	21 e mais cabeças	0 a 5 cabeças	6 a 10 cabeças	11 a 20 cabeças	21 e mais cabeças
		De ovinos				De caprinos			
Alagoas.....	35	16	5	8	6	17	6	2	10
Amazonas.....	27	27	—	—	—	27	—	—	—
Bahia.....	136	66	22	20	28	75	15	12	34
Ceará.....	85	42	21	16	6	31	20	26	8
Districto Federal.....	26	26	—	—	—	25	—	1	—
Espirito Santo.....	31	30	—	1	—	30	1	—	—
Goyaz.....	49	49	—	—	—	48	—	1	—
Maranhão.....	64	59	1	1	3	51	5	4	4
Matto Grosso.....	21	21	—	—	—	21	—	—	—
Minas Geraes.....	178	175	3	—	—	177	1	—	—
Pará.....	54	54	—	—	—	54	—	—	—
Parahyba.....	39	22	7	8	2	9	12	13	5
Paraná.....	49	48	1	—	—	48	1	—	—
Pernambuco.....	59	31	18	9	1	22	14	6	17
Piahy.....	39	20	13	4	2	16	10	7	6
Rio de Janeiro.....	48	46	1	1	—	46	—	2	—
Rio Grande do Norte.....	37	19	11	6	1	15	12	7	3
Rio Grande do Sul.....	71	30	10	15	16	71	—	—	—
Santa Catharina.....	34	34	—	—	—	32	2	—	—
São Paulo.....	204	204	—	—	—	187	14	3	—
Sergipe.....	34	14	9	5	6	22	3	4	5
Territorio do Acre.....	5	5	—	—	—	5	—	—	—
TOTAL.....	1.325	1.038	122	94	71	1.029	116	88	92
Porcentagem.....	100,0	78,3	9,2	7,1	5,4	77,7	8,8	6,6	6,9

Com a densidade não excedente a 5 animaes por kilometro quadrado figuram, na especie ovina, 1.038 municipios (78,3 %) e, na especie caprina, 1.029 municipios (77,7 %); com a densidade de 6 a 10 animaes figuram, na especie ovina, 122 municipios (9,2 %) e, na especie caprina, 116 (8,8 %); com a densidade de 11 a 20 animaes figuram, na especie ovina, 94 municipios (7,1 %) e, na especie

(1) Inclusive os 26 districtos em que se divide o Districto Federal.

caprina, 88 (6,6 %); finalmente, com a densidade excedente a 20 animaes figuram, na especie ovina, 71 municipios (5,4 %) e, na especie caprina, 92 municipios (6,9 %).

Assim se classificam os municipios, segundo o numero de animaes das varias especies pecuarias.

72 — Municipios onde é maior o rebanho pecuario da especie bovina

ESTADOS, DISTRITO FEDERAL E TERRITORIO	LUGAR					
	PRIMEIRO		SEGUNDO		TERCEIRO	
	Municipios	Numero de cabeças	Municipios	Numero de cabeças	Municipios	Numero de cabeças
Alagoas.....	P. dos Indios.....	37.592	Viçosa.....	25.209	S. A. do Ipanema	23.202
Amazonas.....	B. V. do R. Branco	177.528	Parintins.....	19.349	Mauáos.....	12.725
Bahia.....	Conquista.....	124.865	Mundo Novo....	61.376	Sento Sé.....	57.637
Ceará.....	Crathéus.....	25.077	Tauhá.....	20.877	Tamboril.....	20.653
Distrito Federal..	Santa Cruz.....	7.629	Irajá.....	3.100	Campo Grande..	2.069
Espirito Santo....	C. do Itapemirim	16.966	Alegre.....	12.076	São Mathcus....	10.295
Goyaz.....	Jataly.....	178.720	Rio Verde.....	174.800	Pouso Alto.....	141.967
Maranhão.....	Caroliua.....	150.281	Riachão.....	67.287	Porto Franco....	48.528
Matto Grosso.....	Campo Grande..	372.919	Ponta Porã.....	239.089	Bella Vista.....	212.736
Minas Geraes....	Paracatú.....	334.999	Uberaba.....	255.884	Fructal.....	167.951
Pará.....	Cachoeira.....	165.183	Soure.....	110.686	Chaves.....	105.086
Paralyba.....	Campina Grande.	31.883	Piculhy.....	29.062	Cabacciras.....	23.641
Paraná.....	Guarapuava.....	93.799	Tibagy.....	45.177	Palmas.....	38.799
Pernambuco.....	Buíque.....	52.086	Brejo da Madre de Deus	43.141	Alagôa de Baixo.	39.358
Piauhy.....	Campo Maior....	69.917	Valença.....	63.326	Ociras.....	58.185
Rio de Janciro....	Campos.....	104.616	Valença.....	41.831	Parahyba do Sul.	37.385
Rio Grande do Norte..	Caicó.....	33.233	Jardim do Seridó	19.485	Augusto Severo..	19.413
Rio Grande do Sul	Alegrete.....	501.123	Uruguayana.....	433.466	S. A. do Livramento..	422.508
Santa Catharina..	Lages.....	221.558	S. J. da C. da Serra	78.735	Blumenau.....	53.252
São Paulo.....	Rio Preto.....	159.128	Barretos.....	112.752	Olympia.....	92.257
Sergipe.....	Itabaiana.....	29.793	Porto da Folha..	20.639	São Paulo.....	13.852
Territorio do Acre	Xapury.....	3.592	Senna Madureira.	3.321	Villa Seabra.....	3.320

O municipio de Alegrete, no Estado do Rio Grande do Sul, é o que registra maior população bovina. Na ordem decrescente dos rebanhos, são estes os municipios que mais se destacam:

	Bovinos		Bovinos
1 — Alegrete (R. G. do Sul).....	501.123	11 — Cachoeira (R. G. do Sul)....	257.530
2 — Uruguayana (R. G. do Sul)...	433.466	12 — Uberaba (Minas Geraes).....	255.884
3 — Sant'Anna do Livramento (R. G. do Sul).....	422.508	13 — Ponta-Porã (Matto Grosso)...	239.089
4 — Campo Grande (Matto Grosso)	372.919	14 — Lages (Santa Catharina).....	221.558
5 — São Borja (R. G. do Sul)....	357.323	15 — Bella Vista (Matto Grosso)...	212.736
6 — São Gabriel (R. G. do Sul)...	348.718	16 — Cruz Alta (R. G. do Sul).....	201.231
7 — Bagé (R. G. do Sul).....	340.847	17 — Quarahy (R. G. do Sul).....	195.386
8 — Paracatú (Minas Geraes).....	334.999	18 — Jataly (Goyaz).....	178.720
9 — Rosario (R. G. do Sul).....	297.968	19 — B. V. do Rio Branco (Amazonas).....	177.528
10 — Dom Pedrito (R. G. do Sul).	297.125	20 — Rio Verde (Goyaz).....	174.800

O municipio de Alegrete não é só o primeiro entre os municipios criadores de gado bovino; o seu rebanho excede aos rebanhos da mesma especie, existentes em 6 Estados, a saber: Espirito Santo (161.160 cabeças), Amazonas (238.449),

Sergipe (311.239), Rio Grande do Norte (318.274), Parahyba (444.928), Alagoas (388.371), ficando muito áquem os rebanhos do Territorio do Acre (15.178 cabeças) e do Districto Federal (23.367).

Eis, relativamente a população equina, as informações apuradas pelo arrolamento censitario de 1920.

73 — Municipios onde é maior o rebanho pecuario da especie equina

ESTADOS, DISTRICTO FEDERAL E TERRITORIO	LUGAR					
	PRIMEIRO		SEGUNDO		TERCEIRO	
	Municipios	Numero de cabeças	Municipios	Numero de cabeças	Municipios	Numero de cabeças
Alagoas.....	Viçosa.....	8.354	P. dos Indios....	6.315	Muricy.....	6.086
Amazonas.....	B. V. do R. Branco	13.998	Parintins.....	897	Itacoatiara.....	425
Bahia.....	Conquista.....	14.698	Condeúba.....	11.314	Paramirim.....	10.814
Ceará.....	Tauhá.....	5.163	Crathéus.....	4.959	Tamboril.....	4.067
Districto Federal..	Irará.....	1.391	Guaratiba.....	1.272	Campo Grande..	949
Espirito Santo....	C. do Itapemirim	3.744	Alegre.....	3.669	Linhares.....	3.645
Goyaz.....	B. V. do Tocantins	17.823	Catalão.....	13.795	Pedro Affonso..	12.805
Maranhão.....	Carolina.....	15.138	S. J. dos Patos..	7.947	Riachão.....	7.409
Matto Grosso.....	Ponta Porã.....	31.139	Campo Grande..	26.526	Bella Vista.....	17.881
Minas Geraes.....	Salinas.....	48.211	Arassualy.....	43.140	Paracatú.....	42.091
Pará.....	Cachoeira.....	11.120	Soure.....	8.183	Chaves.....	8.059
Parahyba.....	Campina Grande.	8.907	S. J. do Cariry..	5.602	Guarabira.....	5.496
Paraná.....	Guarapuava.....	21.242	Prudentopolis..	10.411	S. J. dos Pinhaes	8.660
Pernambuco.....	Taquaretinga....	8.034	Nazareth.....	7.449	Bonito.....	6.700
Piauhy.....	Oeiras.....	7.219	S. J. do Piauly..	6.882	Campo Maior....	6.854
Rio de Janeiro....	S. A. de Padua...	23.048	Campos.....	14.008	Itaperuna.....	6.494
Rio Grande do Norte..	Caicó.....	5.048	Nova Cruz.....	4.686	Angosto Severo..	2.693
Rio Grande do Sul	Alegrete.....	70.080	São Borja.....	53.688	Cachoeira.....	45.836
Santa Catharina..	Lages.....	32.618	Blumenau.....	15.024	S. J. da C. daSerra	10.860
São Paulo.....	Rio Preto.....	26.561	Jaboticabal.....	8.031	Tatuly.....	7.252
Sergipe.....	Itabaiana.....	5.032	Lagarto.....	4.691	Aquidaban.....	4.097
Territorio do Acre	Cruzeiro do Sul..	521	Senna Madureira	143	Villa Seabra.....	127

São as seguintes as localidades onde existem maiores rebanhos, figurando ainda em 1º lugar o municipio de Alegrete.

	Equinos		Equinos
1 — Alegrete (R. G. do Sul).....	70.080	11 — Sant'Anna do Livramento (R. G. do Sul).....	33.966
2 — São Borja (R. G. do Sul).....	53.688	12 — Caxias (R. G. do Sul).....	32.848
3 — Salinas (Minas Geraes).....	48.211	13 — Itaquy (R. G. do Sul).....	32.777
4 — Cachoeira (R. G. do Sul)....	45.836	14 — Lages (Santa Catharina).....	32.618
5 — Arassualy (Minas Geraes)....	43.140	15 — Cruz Alta (R. G. do Sul)....	32.609
6 — Paracatú (Minas Geraes).....	42.091	16 — Rosario (R. G. do Sul).....	31.999
7 — Uruguayana (R. G. do Sul)...	39.820	17 — Soledade (R. G. do Sul).....	31.705
8 — Palmeira (R. G. do Sul).....	39.713	18 — Ponta-Porã (Matto Grosso)...	31.139
9 — Conceição do Serro (Minas Geraes)	35.601	19 — Vaccaria (R. G. do Sul).....	30.508
10 — S. Gabriel (R. G. do Sul).....	34.382	20 — Bagé (R. G. do Sul).....	30.308

Conforme indicam as cifras precedentes, dos 20 municipios onde é maior a população equina, 14 pertencem ao Estado do Rio Grande do Sul, 3 ao Estado de Minas Geraes, 1 ao Estado de Santa Catharina e 1 ao Estado de Matto Grosso.



Campos de criação no nordeste do Estado do Rio Grande do Sul



RECENSEAMENTO REALIZADO EM 1 DE SETEMBRO DE 1920 LXXXVII

Os rebanhos das especies asinina e muar, têm a seguinte ordem de classificação:

74 — Municipios onde é maior o rebanho pecuario das especies asinina e muar

ESTADOS, DISTRICTO FEDERAL E TERRITORIO	LUGAR					
	PRIMEIRO		SEGUNDO		TERCEIRO	
	Municipios	Numero de cabeças	Municipios	Numero de cabeças	Municipios	Numero de cabeças
Alagoás.....	Agua Branca.....	1.490	Atalaia.....	1.430	P. dos Indios....	1.165
Amazonas.....	Florianio Peixoto.....	493	Iábrea.....	424	B. V. do R. Branco	188
Bahia.....	Santarém.....	16.669	Ilhéos.....	10.771	Conquista.....	7.405
Ceará.....	Jaguaribe-mirim..	3.488	Tauhá.....	3.484	Crathéus.....	3.070
Districto Federal.	Gambôa.....	1.738	Guaratiba.....	1.619	Jacarépaguá.....	1.602
Espirito Santo....	Santa Thereza....	3.192	C. do Itapemirim	3.018	Alegre.....	2.589
Goyaz.....	B. V. do Tocantins	3.471	Pouso Alto.....	3.067	Goyaz.....	1.968
Maranhão.....	S. João dos Patos.	3.049	Carolina.....	2.025	Pedreiras.....	1.486
Matto Grosso.....	Ponta-Porã.....	1.750	Coxim.....	1.562	S. A. do Paranahyba.	750
Minas Geraes.....	C. do Serro.....	31.634	Arassualhy.....	17.118	Serro.....	16.130
Pará.....	Bclém.....	938	Alta-mira.....	511	Soure.....	299
Parahyba.....	Picuhy.....	6.045	S. J. do Cariry..	5.943	Piancó.....	4.338
Paraná.....	Guarapuava.....	4.228	Fóz do Iguassú..	3.209	Bocayuva.....	3.106
Pernambuco.....	Correntes.....	3.240	Villa Bella.....	2.987	Ouricury.....	2.973
Piauhy.....	S. João do Piauhy	6.060	Picos.....	4.345	S. R. Nonato....	3.910
Rio de Janeiro...	Itaperuna.....	3.248	Capivary.....	2.898	Nova Friburgo..	2.308
Rio Grande do Norte..	Curraes Novos...	36.901	Caicó.....	7.697	Jardim do Seridó.	4.686
Rio Grande do Sul.	Julio de Castilhos	16.204	Vaccaria.....	12.528	Soledade.....	11.946
Santa Catharina..	Lages.....	16.444	S. J. da C. da Serra	5.958	Campos Novos...	2.837
São Paulo.....	Mogy das Cruzes	14.713	São Paulo.....	12.750	Campinas.....	9.531
Sergipe.....	Itabaiana.....	1.905	Annapolis.....	1.104	Riachão.....	991
Territorio do Acre.	Xapury.....	1.615	Senna Madureira.	1.237	Villa Seabra.....	772

Em escala decrescente, ficam assim collocados os 20 municipios mais favorecidos quanto aos rebanhos asinino e muar.

	Asininos e muares		Asininos e muares
1 — Curraes Novos (R. G. do Norte).....	36.901	11 — Vaccaria (R. G. do Sul).....	12.528
2 — Conceição do Serro (Minas Geraes).....	31.634	12 — São Miguel de Guanlães (Minas Geraes).....	12.012
3 — Arassualhy (Minas Geraes)....	17.118	13 — Soledade (R. G. do Sul).....	11.946
4 — Santarém (Bahia).....	16.669	14 — Salinas (Minas Geraes).....	11.384
5 — Lages (S. Catharina).....	16.444	15 — Uruguayana (R. G. do Sul)...	11.141
6 — Julio de Castilhos (R. G. do Sul).....	16.204	16 — Ilhéos (Bahia).....	10.771
7 — Serro (Minas Geraes).....	16.130	17 — Lagôa Vermelha (R. G. do Sul)	10.415
8 — Caratinga (Minas Geraes)....	15.022	18 — Campinas (S. Paulo).....	9.531
9 — Mogy das Cruzes (S. Paulo)..	14.713	19 — Theophilo Ottoni (Minas Geraes).....	8.869
10 — São Paulo (S. Paulo).....	12.750	20 — Villa Jequitinhonha (Minas Geraes).....	8.413

Entre os 20 principaes municipios criadores de asininos e muares figuram 8 municipios de Minas Geraes, 5 do Rio Grande do Sul, 3 de São Paulo, 2 da Bahia, 1 do Rio Grande do Norte e 1 de Santa Catharina.

Ao Estado do Rio Grande do Sul pertencem as 20 localidades onde são mais numerosos os animaes da especie ovina.

75 — Municipios onde é maior o rebanho pecuario da especie ovina

ESTADOS, DISTRICTO FEDERAL E TERRITORIO	LUGAR					
	PRIMEIRO		SEGUNDO		TERCEIRO	
	Municipios	Numero de cabeças	Municipios	Numero de cabeças	Municipios	Numero de cabeças
Alagoas.....	P. dos Indios....	30.583	Limoeiro.....	19.464	S. A. do Ipanema	16.356
Amazonas.....	B. V. do R. Branco	4.605	Parintins.....	2.001	Mandós.....	1.183
Bahia.....	Curaçá.....	47.637	R. do Jacuhy...	43.233	Paramirim.....	39.938
Ceará.....	Crathéns.....	25.419	Independencia...	19.048	Jaguaribe-mirim..	14.646
Districto Federal..	Guaratiba.....	519	São Christovão...	300	Jacarépaguá.....	293
Espirito Santo.....	Santa Cruz.....	1.838	Nova Almeida...	1.295	Itapemirim.....	887
Goyaz.....	Catalão.....	7.171	Pouso Alto.....	3.363	Morrinhos.....	2.648
Maranhão.....	S. J. dos Patos...	15.228	Barão de Grajalú	2.421	Caxias.....	2.276
Matto Grosso.....	Bella Vista.....	13.307	Ponta Porã.....	10.208	Miranda.....	4.069
Minas Geraes.....	Caratinga.....	40.464	São Francisco...	11.656	Pouso Alegre...	7.726
Pará.....	Chavcs.....	5.366	Soure.....	2.673	S. D. da Boa Vista	2.167
Parahyba.....	A. do Monteiro..	40.442	S. J. do Cariry...	32.644	Campina Grande..	21.067
Paraná.....	Guarapuava.....	7.822	Palmas.....	4.476	Jaguariahyva....	4.366
Pernambuco.....	Buique.....	35.523	Villa Bella.....	24.946	Taquarctinga....	23.345
Piahy.....	Valença.....	14.491	S. João do Piahy	14.364	Castello.....	11.768
Rio de Janeiro....	Campos.....	4.909	Rio Claro.....	1.719	Macahé.....	1.554
Rio Grande do Norte..	Caicó.....	22.585	Jardim do Seridó	15.422	Augusto Severo..	11.819
Rio Grande do Sul	Uruguayana.....	532.681	S. V. do Palmar...	369.197	S. A. do Livramento..	324.505
Santa Catharina...	Lages.....	18.938	S. J. da C. da Scrra	7.029	Araranguá.....	2.785
São Paulo.....	Rio Preto.....	3.734	S. M. Archanjo...	1.910	Campinas.....	1.909
Sergipe.....	Itabaiana.....	35.200	Lagarto.....	13.168	Campos.....	9.731
Territorio do Acre	Villa Seabra.....	1.801	Senna Madureira	1.301	Xapury.....	1.110

Os resultados numericos abaixo reproduzidos, em ordem decrescente, confirmam a supremacia do Rio Grande do Sul, no tocante ao gado lanigero.

	Ovinos		Ovinos
1 — Uruguayana.....	532.681	11 — São Borja.....	131.300
2 — Santa Victoria do Palmar....	369.197	12 — Herval.....	109.744
3 — Sant'Anna do Livramento....	324.505	13 — Pinheiro Machado.....	91.838
4 — Bagé.....	269.038	14 — Lavras.....	90.335
5 — Alegrete.....	266.260	15 — Itaquy.....	79.488
6 — Dom Pedrito.....	244.104	16 — Rio Grande.....	79.269
7 — Quaraly.....	224.035	17 — Piratiny.....	75.765
8 — Arroyo Grande.....	187.188	18 — Caçapava.....	69.155
9 — Jaguarão.....	172.348	19 — Cruz Alta.....	69.039
10 — São Gabriel.....	136.198	20 — Rosario.....	60.843

Os rebanhos de ovelhas, existentes no Estado do Rio Grande do Sul, são os mais notaveis no Brazil, equivalendo, numericamente, a mais da metade (56,5 %) do total dos rebanhos recenseados em toda a Republica. O municipio de Uruguayana, o maior criador de animaes da especie ovina, registra, segundo os dados censitarios, maiores effectivos que qualquer um dos Estados criadores no norte e no sul, exceptuado apenas o Estado da Bahia, que possui 954.617 cabeças.

RECENSEAMENTO REALIZADO EM 1 DE SETEMBRO DE 1920 LXXIX

Os Estados do Norte são os que possuem mais numerosos rebanhos da especie caprina.

76 — Municipios onde é maior o rebanho pecuario da especie caprina

ESTADOS, DISTRICTO FEDERAL E TERRITORIO	LUGAR					
	PRIMEIRO		SEGUNDO		TERCEIRO	
	Municipios	Numero de cabeças	Municipios	Numero de cabeças	Municipios	Numero de cabeças
Alagôas.....	P. dos Indios.....	42.587	S. A. do Ipanema	35.518	I. Imoieiro.....	26.476
Amazonas.....	B. V. do R. Branco	912	Floriano Peixoto.	311	Parintins.....	293
Bahia.....	Curaçá.....	156.612	S. A. da Gloria...	72.952	Monte Santo.....	72.807
Ceará.....	Crathêus.....	33.725	Tauhá.....	27.321	Independencia...	20.190
Districto Federal.	Guaratiba.....	1.648	Irajá.....	571	Campo Grande...	424
Espirito Santo....	C. do Itapemirim	2.578	Pau Gigante.....	1.450	Santa Izabel.....	1.437
Goyaz.....	Possô.....	3.756	B. V. do Tocantins	2.685	Catalão.....	2.563
Maranhão.....	S. J. dos Patos..	47.974	Caxias.....	7.050	S. Francisco.....	6.342
Matto Grosso.....	Ponta Porã.....	2.194	Bella Vista.....	1.031	Cuyabá.....	871
Minas Geraes....	Caratinga.....	20.540	Januaria.....	6.337	S. M. de Guanhões	6.314
Pará.....	Chaves.....	2.599	Monte Alegre....	1.813	Affuá.....	1.036
Parahyba.....	A. do Monteiro..	109.546	S. J. do Cariry..	60.866	Cabaceiras.....	41.789
Paraná.....	Jaguarihyva....	3.290	Bocayuva.....	3.112	Serro Azul.....	2.767
Pernambuco.....	Villa Bella.....	67.918	Buique.....	61.515	Caruarú.....	54.619
Pianhy.....	S. J. do Pianhy..	21.210	S. R. Nonato....	17.410	Valença.....	16.828
Rio de Janeiro...	Cantagallo.....	2.996	Campos.....	2.854	S. A. de Padua..	2.723
Rio Grande do Norte..	Mossoró.....	20.387	Augusto Severo..	19.703	Caraúbas.....	17.185
Rio Grande do Sul	Uruguayana....	7.152	Caçapava.....	5.361	Cangussú.....	5.159
Santa Catharina..	Urussanga.....	1.967	Lages.....	1.333	Nova Trento....	1.326
São Paulo.....	Ribeirão Preto..	6.079	Campinas.....	5.071	Itaporanga.....	5.054
Sergipe.....	Itabaiana.....	33.818	Lagarto.....	17.719	Campos.....	14.820
Territorio do Acre	Cruzeiro do Sul..	298	Senna Madureira	274	Villa Seabra....	177

São estes os 20 municipios que registram no norte maior numero de animaes da especie caprina.

	Caprinos		Caprinos
1 — Curaçá (Bahia).....	156.612	11 — Joazeiro (Bahia).....	49.169
2 — Alagôa do Monteiro (Parahyba)	109.546	12 — S. João dos Patos (Maranhão)	47.974
3 — Sto. Antonio da Gloria (Bahia)	72.952	13 — Alagôa de Baixo (Pernambuco)	47.794
4 — Monte Santo (Bahia).....	72.807	14 — Queimadas (Bahia).....	45.132
5 — Villa Bella (Pernambuco).....	67.918	15 — Palmeira dos Indios (Alagôas)	42.587
6 — Buique (Pernambuco).....	61.515	16 — Cabaceiras (Parahyba).....	41.789
7 — S. João do Cariry (Parahyba)	60.866	17 — Piancó (Parahyba).....	38.945
8 — Riachão do Jacuhye (Bahia)	55.059	18 — Cumbe (Bahia).....	38.192
9 — Caruarú (Pernambuco).....	54.619	19 — Camisão (Bahia).....	38.063
10 — Paramirim (Bahia).....	49.916	20 — Conceição do Coité (Bahia)....	37.948

No que diz respeito ao gado bovino, só os tres grandes Estados sulistas: São Paulo, Rio Grande do Sul e Minas Geraes possuem mais de 18 milhões de cabeças, isto é, cerca de 54 % de todo o rebanho nacional. Em relação ao gado caprino, os 7 Estados do norte: Bahia, Sergipe, Alagôas, Pernambuco, Parahyba, Rio Grande do Norte e Ceará, possuem, approximadamente, tres quartas partes do effectivo total (74 %), ou sejam mais de 3 e meio milhões de cabeças, em pouco mais de 5 milhões de animaes.

Finalmente, a criação dos suínos tem maior desenvolvimento no sul do que no norte, conforme demonstra o confronto seguinte:

77 — Municípios onde é maior o rebanho pecuario da especie suina

ESTADOS, DISTRICTO FEDERAL E TERRITORIO	LUGAR					
	PRIMEIRO		SEGUNDO		TERCEIRO	
	Municípios	Numero de cabeças	Municípios	Numero de cabeças	Municípios	Numero de cabeças
Alagoas.....	Viçosa.....	10.904	Irmoeiro.....	10.132	Muricy.....	9.663
Amazonas.....	Manáos.....	5.467	Florianópolis.....	3.366	São Felipe.....	3.252
Bahia.....	Paramirim.....	33.769	Valença.....	27.922	Conquista.....	26.956
Ceará.....	Crathéus.....	5.957	Varzea Alegre....	5.548	Araripe.....	5.188
Distrito Federal..	Guaratiba.....	10.967	Campo Grande...	4.678	Jacarepaguá.....	2.177
Espirito Santo....	C. do Itapemirim	34.838	Alegre.....	28.777	Linhares.....	26.240
Goyaz.....	Morrinhos.....	44.263	Catalão.....	39.626	Pouso Alto.....	28.465
Maranhão.....	S. J. dos Patos...	42.051	Pedreiras.....	14.769	Caxias.....	7.438
Matto Grosso.....	Ponta Porã.....	13.227	Campo Grande...	11.328	S. A. do Parahyba..	11.009
Minas Geraes.....	Caratinga.....	491.552	Pouso Alegre....	239.362	S. M. de Guanabães	116.145
Pará.....	Bragança.....	22.607	Belém.....	19.636	Igarapé-Assú....	15.947
Parahyba.....	Campina Grande	9.787	Piancó.....	7.574	Princeza.....	5.619
Paraná.....	Guarapuava.....	64.426	Serro Azul.....	60.254	Thomazina.....	51.577
Pernambuco.....	Nazareth.....	16.869	Victoria.....	11.442	Taquaretinga....	10.521
Piauí.....	São Pedro.....	16.860	União.....	16.791	Picos.....	12.529
Rio de Janeiro....	Itaperuna.....	59.117	Campos.....	46.072	S. A. de Padua...	36.989
Rio Grande do Norte...	Caicó.....	2.905	Nova Cruz.....	2.105	Augusto Severo..	1.921
Rio Grande do Sul	Guaporé.....	261.623	Lageado.....	157.320	S. J. do Montenegro...	154.886
Santa Catharina...	Blumenau.....	103.789	Araranguá.....	64.786	Tubarão.....	51.495
São Paulo.....	Rio Preto.....	157.034	Itaporanga.....	66.837	S. J. da B. Vista..	49.614
Sergipe.....	Lagarto.....	11.695	Itabaiana.....	11.129	Riachão.....	4.634
Territorio do Acre	Villa Seabra....	6.769	Cruzeiro do Sul..	5.940	Senna Madureira	4.179

Os maiores rebanhos de suínos são encontrados nos Estados do Rio Grande do Sul, Minas Geraes e S. Paulo.

Suínos		Suínos	
1 — Caratinga (Minas Geraes).....	491.552	11 — S. Miguel de Guanabães (Minas Geraes).....	116.145
2 — Guaporé (R. G. do Sul).....	261.623	12 — S. Luiz Gonzaga (R. G. do Sul)	115.156
3 — Pouso Alegre (Minas Geraes)..	239.362	13 — Passo Fundo (R. G. do Sul)...	113.778
4 — Lageado (R. G. do Sul).....	157.320	14 — Cambuí (Minas Geraes).....	113.192
5 — Rio Preto (S. Paulo).....	157.034	15 — Frechium (R. G. do Sul).....	111.261
6 — S. J. do Montenegro (R. G. do Sul).....	154.886	16 — S. Sebastião do Caí (R. G. do Sul).....	108.236
7 — Alfredo Chaves (R. G. do Sul).....	151.091	17 — Blumenau (Sta. Catharina)....	103.789
8 — Ijuí (R. G. do Sul).....	138.860	18 — Encantado (R. G. do Sul).....	99.394
9 — Estrella (R. G. do Sul).....	132.723	19 — Lagôa Vermelha (R. G. do Sul)	97.886
10 — Santa Cruz (R. G. do Sul).....	122.740	20 — Manhuassú (Minas Geraes)....	95.472

Nos Estados do Rio Grande do Sul, Minas Geraes e São Paulo foram arroladas pouco menos das tres quartas partes do rebanho geral de suínos, isto é, mais de 11 milhões de cabeças (69 %).

No resumo que se segue figuram, para o conjuncto da Republica, não só o valor total dos varios rebanhos, como tambem o numero de animaes e o valor

médio por cabeça, quer em relação aos resultados apurados no recente inquerito censitário de 1920, quer em relação á estimativa pecuária de 1916.

78 — Numero de animais recenseados e valor dos rebanhos

ESPECIE	NUMERO DE ANIMAES		VALOR DOS REBANHOS		VALOR MÉDIO POR ANIMAL		
	Estima-tiva de 1916	Recen-seamento de 1920	Estima-tiva de 1916	Recen-seamento de 1920	Es-timativa de 1916	Re-censeamento de 1920	Diferença %
Bovina.....	28.962.180	34.271.324	2.843.896:455\$	3.872.512:993\$	95\$	113\$	15.3
Equina.....	6.065.230	5.253.699	567.865:650\$	686.237:289\$	94\$	131\$	39.4
Asinina e muar...	3.221.910	1.865.259	714.084:720\$	370.359:987\$	222\$	199\$	— 10.4
Ovina.....	6.919.550	7.933.437	83.516:770\$	123.076:549\$	12\$	16\$	33.3
Caprina.....	7.204.920	5.086.655	58.525:760\$	75.694:318\$	8\$	15\$	37.5
Suina.....	17.329.210	16.168.549	764.233:870\$	1.055.864:320\$	44\$	65\$	47.7
TOTAL.....	—	—	5.032.123:225\$	6.183.745:456\$	—	—	—

Segundo as informações concernentes aos preços, o valor do rebanho bovino representa mais de 60 % do valor de todos os rebanhos recenseados, equivalendo, approximadamente, a cerca do quadruplo do rebanho suino e a mais do quintuplo do rebanho equino, ao decuplo dos rebanhos asinino e muar e a quasi 20 vezes o valor total dos rebanhos ovino e caprino. Eis a distribuição dos totaes em 1920.

79 — Valor do gado existente segundo as diversas especies recenseadas

ESTADOS, DISTRICTO FEDERAL E TERRITORIO	VALOR DOS ANIMAES SEGUNDO A ESPECIE						
	Bovina	Equina	Asinina e muar	Ovina	Caprina	Suina	Total
Alagoas.....	44.662:665\$	11.049:740\$	2.821:000\$	1.970:520\$	3.943:458\$	5.212:140\$	69.659:523\$
Amazonas.....	30.996:370\$	2.588:454\$	573:376\$	224:622\$	82:846\$	1.939:850\$	36.407:518\$
Bahia.....	272.508:706\$	52.214:399\$	45.306:834\$	11.455:404\$	17.037:132\$	47.833:455\$	446.355:930\$
Ceará.....	54.522:632\$	12.663:232\$	20.967:154\$	5.509:812\$	7.961:145\$	10.105:535\$	111.729:510\$
Districto Federal	5.047:272\$	1.653:380\$	4.670:529\$	52:756\$	93:700\$	1.992:232\$	13.509:869\$
Espirito Santo...	22.884:720\$	7.816:536\$	7.862:751\$	197:659\$	334:848\$	30.842:112\$	69.938:626\$
Goyaz.....	214.474:599\$	22.834:768\$	10.534:230\$	415:740\$	399:421\$	19.415:600\$	268.074:358\$
Maranhão.....	60.925:508\$	10.615:200\$	4.161:944\$	528:176\$	1.448:304\$	9.442:565\$	87.121:697\$
Matto Grosso....	184.058:355\$	18.219:492\$	2.511:774\$	643:872\$	131:236\$	6.289:984\$	211.854:713\$
Minas Geraes....	931.304:208\$	174.126:336\$	85.824:226\$	4.975:008\$	2.843:428\$	267.880:195\$	1.466.953:401\$
Pará.....	67.087:538\$	8.987:322\$	1.256:080\$	569:898\$	279:123\$	11.673:200\$	89.853:161\$
Parahyba.....	55.616:000\$	11.730:840\$	12.183:050\$	4.745:652\$	9.826:146\$	6.251:994\$	100.353:682\$
Paraná.....	70.169:450\$	30.612:218\$	7.474:730\$	843:975\$	531:048\$	59.153:992\$	168.785:413\$
Pernambuco.....	95.387:776\$	22.023:296\$	13.375:836\$	5.038:464\$	13.690:208\$	11.987:593\$	161.503:173\$
Pianhy.....	82.533:986\$	9.826:784\$	8.983:680\$	2.697:721\$	4.821:648\$	15.004:656\$	123.868:475\$
Rio de Janeiro...	86.599:247\$	16.912:610\$	9.274:042\$	463:820\$	665:280\$	44.620:734\$	158.535:733\$
Rio Grande do Norte..	34.373:592\$	4.930:301\$	13.978:590\$	2.326:044\$	3.893:220\$	1.607:331\$	61.109:078\$
Rio Grande do Sul	1.129.102:968\$	156.135:799\$	34.802:298\$	76.254:282\$	1.416:195\$	222.228:468\$	1.619.960:010\$
Santa Catharina..	82.917:270\$	21.691:877\$	6.964:317\$	781:200\$	248:640\$	41.740:644\$	154.343:948\$
São Paulo.....	307.690:614\$	83.266:510\$	73.041:696\$	1.647:045\$	4.296:087\$	234.732:640\$	704.674:592\$
Sergipe.....	35.170:007\$	6.060:948\$	2.209:150\$	1.608:204\$	1.719:822\$	2.955:735\$	49.723:866\$
Territorio do Acre	4.477:510\$	257:247\$	1.582:700\$	126:675\$	31:383\$	2.953:665\$	9.429:180\$
TOTAL.....	3.872.512:993\$	686.237:289\$	370.359:987\$	123.076:549\$	75.694:318\$	1.055.864:320\$	6.183.745:456\$

Estação Experimental de Café Botucatu - Est. de São Paulo



Na tabella seguinte figuram as relações numericas dos valores acima declarados.

80 — Porcentagem do valor do gado existente segundo as especies recenseadas

ESTADOS, DISTRICTO FEDERAL E TERRITORIO	PORCENTAGEM DO VALOR DOS ANIMAES RECENSEADOS					
	Especie bovina	Especie equina	Especie asinina e muar	Especie ovina	Especie caprina	Especie suina
Alagoas.....	64,1	15,9	4,0	2,8	5,7	7,5
Amazonas.....	85,2	7,1	1,6	0,6	0,2	5,3
Bahia.....	61,1	11,7	10,1	2,6	3,8	10,7
Ceará.....	48,8	11,3	18,8	4,9	7,1	9,1
Districto Federal.....	37,4	12,2	34,6	0,4	0,7	14,7
Espirito Santo.....	32,7	11,2	11,2	0,3	0,5	44,1
Goyaz.....	80,0	8,5	3,9	0,2	0,2	7,2
Maranhão.....	69,9	12,2	4,8	0,6	1,7	10,8
Matto Grosso.....	86,9	8,6	1,2	0,3	0,1	2,9
Minas Geraes.....	63,5	11,9	5,9	0,3	0,2	18,2
Pará.....	74,7	10,0	1,4	0,6	0,3	13,0
Parahyba.....	55,4	11,7	12,2	4,7	9,8	6,2
Paraná.....	41,6	18,1	4,4	0,5	0,3	35,1
Pernambuco.....	59,1	13,6	9,3	3,1	8,5	7,4
Piahy.....	66,6	7,9	7,3	2,2	3,9	12,1
Rio de Janeiro.....	54,6	10,7	5,8	0,3	0,4	28,2
Rio Grande do Norte.....	56,2	8,1	22,9	3,8	6,4	2,6
Rio Grande do Sul.....	69,7	9,6	2,2	4,7	0,1	13,7
Santa Catharina.....	53,7	14,1	4,5	0,5	0,2	27,0
São Paulo.....	43,7	11,8	10,3	0,3	0,6	33,3
Sergipe.....	70,7	12,2	4,5	3,2	3,5	5,9
Territorio do Acre.....	31,3	47,5	2,7	16,8	1,4	0,3
TOTAL.....	62,6	11,1	6,0	2,0	1,2	17,1

Consideradas separadamente as varias circumscripções territoriaes da Republica, quanto ao valor dos seus rebanhos, verifica-se que, na especie bovina, o Estado de Matto Grosso é o que apresenta a maior porcentagem, correspondendo ao Estado do Espirito Santo a menor quota. Relativamente ao gado equino, encontra-se a maior taxa porcentual no Territorio do Acre e a menor no Estado do Amazonas. No que diz respeito aos animaes da especie asinina e muar, o Districto Federal figura, proporcionalmente, em 1º lugar e em ultimo o Estado de Matto Grosso. O Territorio do Acre é a região onde mais avulta a porcentagem correspondente ao valor dos ovinos, comparativamente com as demais unidades federaes, sendo o Estado de Goyaz o que apresenta mais exigua porcentagem. Quanto á especie caprina, cabe a primazia ao Estado da Parahyba, occupando os ultimos lugares os Estados de Matto Grosso e Rio Grande do Sul. Finalmente, no tocante á especie suina, as relações porcentuaes mais notaveis se observam no Estado do Espirito Santo e as menores no Territorio do Acre.

“Comparando os algarismos referentes aos nossos rebanhos com os dos paizes contemplados na estatistica agro-pecuaria do Instituto Internacional de Roma, verifica-se que, sob o ponto de vista do numero absoluto de animaes, o confronto não é desfavoravel ao Brazil. Cabe-lhe um dos primeiros lugares na classificação mundial das principaes nações que possuem em maior quantidade cabeças de gado vaccum. Excluida a India (provincias britannicas e os estados

RECENSEAMENTO REALIZADO EM 1 DE SETEMBRO DE 1920 LXXXIII

indigenas), cujo rebanho é calculado em mais de 137 milhões de cabeças, occupa o nosso paiz o 4º lugar (1)". O confronto com os resultados apurados no censo de 1 de Setembro de 1920, confirmam mais ou menos aquellas conjecturas, conforme demonstram as cifras constantes do quadro seguinte.

81 — População pecuaria de diversos paizes em confronto com a do Brazil (2)

PAIZES	Numero de animaes	PAIZES	Numero de animaes
Bovinos		Equinos	
1 — India (3).....	163.909.256	1 — Russia européa (63 governos).....	23.476.065
2 — Estados Unidos (continente) (4)....	68.560.000	2 — Estados Unidos (continente) (4)....	21.482.000
3 — Russia européa (63 governos).....	38.372.924	3 — Russia asiatica (27 govern. e prov.)..	9.613.678
4 — BRAZIL.....	34.271.324	4 — Argentina.....	8.323.815
5 — Argentina.....	26.387.623	5 — BRAZIL.....	5.253.699
6 — Allemanha.....	20.316.948	6 — Canadá.....	3.609.257
7 — Russia asiatica (27 govern. e prov.)	14.771.658	7 — Allemanha (7).....	3.341.624
8 — Grã Bretanha e Irlanda.....	12.311.149	8 — Australia.....	2.498.940
9 — França.....	12.250.820	9 — França.....	2.232.930
10 — Australia.....	11.956.024	10 — Grã Bretanha e Irlanda.....	2.213.272
Suínos		Caprinos	
1 — Estados Unidos (continente) (4)....	74.584.000	1 — India (provincias britannicas).....	33.165.506
2 — Allemanha.....	17.237.211	2 — Turquia européa e asiatica.....	20.268.740
3 — Russia européa (48 governos).....	16.603.028	3 — União da Africa do Sul.....	8.018.871
4 — BRAZIL.....	16.168.549	4 — BRAZIL.....	5.086.655
5 — Hungria (propriamente dita).....	6.824.657	5 — Argentina.....	4.325.280
6 — Austria.....	6.432.030	6 — Hespanha.....	4.181.942
7 — França.....	4.377.020	7 — Protect. da Africa oriental britannica	4.020.000
8 — Canadá.....	4.289.682	8 — Algeria.....	3.793.998
9 — Hespanha.....	3.929.449	9 — Grecia.....	3.575.451
10 — Argentina.....	2.900.585	10 — Allemanha.....	3.438.296
Ovinos		Asininos e muares	
1 — Australia.....	84.965.012	1 — Estados Unidos (continente) (4)....	4.954.000
2 — Russia européa (63 governos) (5)...	65.163.691	2 — Hespanha.....	1.966.890
3 — Estados Unidos (continente) (4)....	48.866.000	3 — BRAZIL.....	1.865.259
4 — Argentina.....	43.676.603	4 — India.....	1.766.510
5 — India (6).....	32.342.938	5 — Italia (3).....	1.445.905
6 — União da Africa do Sul.....	29.914.035	6 — Argentina.....	825.226
7 — Turquia européa e asiatica.....	27.094.678	7 — União da Africa do Sul.....	638.875
8 — Grã Bretanha e Irlanda.....	27.062.681	8 — Egypto.....	598.233
9 — Nova Zelandia.....	26.538.302	9 — Algeria.....	452.703
10 — BRAZIL.....	7.933.437	10 — França.....	450.930

Cabe ao Brazil o 3º lugar quanto á especie asinina e muar; o 4º, quanto ás especies bovina, suina e caprina; o 5º, quanto á especie equina; só occupando o ultimo lugar, — em relação aos nove paizes de maiores rebanhos, — quanto á especie ovina.

(1) DIRECTORIA GERAL DE ESTATISTICA. — *Estimativa do gado existente no Brazil em 1916*, pag. 21.

(2) INSTITUT INTERNATIONAL D'AGRICULTURE (Rome). — *Annuaire International de Statistique Agricole*, 1917 et 1918, pags. 258 e 269 (*equinos*), 270 e 271 (*asininos e muares*), 272 e 273 (*bovinos*), 274 e 275 (*ovinos*), 276 e 277 (*caprinos*), 278 e 279 (*suínos*). (3) Incluídos os bufalos. (4) Gado das fazendas e das soltas. (5) Incluídos os caprinos. (6) Incluídos os caprinos dos Estados indigenas. (7) Excluidos os animaes do exercito. (8) Incluídos os animaes do exercito.

CONCLUSÕES

Já foi dito, e convem repetir, que "os resultados do censo agrícola devem ser apreciados nas suas justas proporções, tendo-se em consideração não só a complexidade do problema, como também as numerosas dificuldades a vencer para reunir e coordenar, com a possível exactidão, os varios elementos estatísticos ora dados a publicidade".

Nos censos da agricultura, a área dos territorios é um elemento essencial á comparação que se tem em vista. O principal objectivo que deve visar uma boa estatística agrícola, diz, mais ou menos, textualmente, UMBERTO RICCI: é o enquadramento das áreas recenseadas na superficie de todo territorio, isto é, que a sômma de todas as áreas productivas com a sômma de todas as áreas improductivas represente a superficie total do Estado, da Provincia, ou da região, conforme o caso (1). Identicas prescripções têm estabelecido os Congressos Internacionaes de Estatística. Era necessario, portanto, conhecer, préviamente, esse indispensavel elemento de confronto. Foi o que fez a direcção do censo, aproveitando-se dos dados informativos que pôde obter para o calculo planimetrico das áreas dos municipios existentes na época do recenseamento de 1920 (2).

O recenseamento da agricultura a que se procedeu em 1920 abrange, certamente, grande parte da área productiva do paiz, deixando apenas de figurar no censo as pequenas propriedades ruraes de producção inferior a 500\$000, no anno agrícola de 1919-1920. E' possível, entretanto, que o valor dos immoveis, em effectiva exploração naquelle anno, seja maior do que a sômma total apurada e ora divulgada, pois não é facil avaliar, com precisão, a quanto monta a parte excluida do computo censitario. Segundo as informações colligidas no censo agrícola, attingem a 317.785 os estabelecimentos ruraes com área não excedente a 40 hectares (cerca de 16 1/2 alqueires geometricos de 100×50 braças), no valor de 1.391.850:900\$000. Suppondo que representem a quinta parte daquelle total as propriedades não recenseadas, poder-se-á calcular, approximadamente, em 63.557 estabelecimentos, no valor de 278.370:180\$000, os immoveis excluidos dos resultados censitarios. Nesse caso, o valor total das explorações agro-pecuarias corresponderá a 10.846.378:871\$000, isto é, pouco mais de 2,5 % da cifra apurada pelo recenseamento de 1920 (10.568.008:691\$000).

(1) UMBERTO RICCI. — *Les bases théoriques de la statistique agricole internationale*, 1914, pag. 14.

(2) Mappas dos Estados de Alagoas, Sergipe, Pernambuco, Parahyba, Rio Grande do Norte, Ceará e Piauí, publicados pela INSPECTORIA DE OBRAS CONTRA AS SECCAS; plantas do Territorio do Acre e dos Estados de Matto Grosso, Amazonas, Bahia, Ceará, Goyaz e Maranhão, publicadas pela INSPECTORIA FEDERAL DE ESTRADAS; cartas do Territorio do Acre e dos Estados de Alagoas, Bahia, Maranhão, Goyaz, Matto Grosso, Parahyba, Paraná, Pernambuco, Piauí, Rio de Janeiro, Rio Grande do Norte, Rio Grande do Sul, Santa Catharina e Sergipe, do *Atlas dos Estados Unidos do Brazil* de THEODORO SAMPAIO; cartas dos Estados de Alagoas, Pernambuco, Piauí, Rio Grande do Norte e Sergipe, do *Atlas do Brazil* do BARÃO HOMEM DE MELLO; carta do Territorio do Acre, publicada por JOÃO ALBERTO MASÓ; carta do Estado do Espirito Santo (publicação official), editada em 1913 por SOUSA REIS & C.; mappa do Estado de Goyaz, organizado por FR. REGINALDO TOURNIER; mappa do Estado do Paraná, por FRANCISCO FERREIRA CORRÊA; planta do Estado do Rio de Janeiro, por HILARIO MASSOW e JOSÉ CLEMENTE GOMES; planta do Estado do Rio Grande do Sul, publicada pela SECRETARIA DE OBRAS PUBLICAS DO ESTADO; planta do Estado de Santa Catharina, pelo MAJOR JOSÉ VIEIRA DA ROSA; e, finalmente, planta e chorographia do Pará, por THEODORO SAMPAIO.

Os elementos da divisão municipal foram obtidos nas leis estaduais, supprindo-se as deficiencias, algumas vezes encontradas, com as informações colhidas no recenseamento. O calculo da superficie dos municipios de São Paulo foi fornecido pelo Governo do Estado, o de Minas Geraes pela *Comissão da Carta Geographica do Brazil* e o do Districto Federal pela Prefeitura Municipal, sendo, porém, calculadas, na secção cartographica da Directoria Geral de Estatística, as áreas da cidade Rio de Janeiro, segundo as divisões censitaria e judiciaria.

Prevalece no Brazil o regimen da grande propriedade rural, apenas mais ou menos fraccionada na região littoranea do sul, graças á colonização estrangeira. De facto, não attinge sequer á decima parte (9 %) da extensão total recenseada a área occupada pela pequena propriedade rural, ainda mesmo admittindo o limite maximo de 100 hectares. Na reduzida proporção de 9 %, mais de dois terços (6,5 %) pertencem aos Estados do Sul (Espírito Santo, Rio de Janeiro, São Paulo, Minas Geraes, Paraná, Santa Catharina, Rio Grande do Sul) e ao Districto Federal, restando apenas 2,5 % para os demais Estados e o Territorio do Acre.

A proposito das grandes formações da propriedade rural, assim se exprime OLIVEIRA VIANNA: "Em nosso paiz, ao contrario dos outros, a agricultura se inicia tendo por base a grande propriedade: das suas primitivas "ju-gadas" do

ERRATA

Página LXXXV, 11ª linha. Leia-se: "Em nosso paiz, ao contrario dos outros, a agricultura se inicia tendo por base a grande propriedade. Os romanos evoluíram da pequena propriedade para a grande propriedade: das suas primitivas "ju-gadas" do tempo dos reis, etc., etc."

annos fecundos e gloriosos" (1).

Em numerosos municípios dos Estados do Amazonas, do Pará, de Goyaz, de Matto Grosso e do Territorio do Acre, a área média das explorações agro-pecuarias não raro excede 1.000 hectares, havendo mesmo localidades onde, segundo as informações colligidas no recenseamento, as extensões latifundiarias ascendem, em superficie, a varios milhares de hectares. Os Estados de Minas Geraes, Piahy, Maranhão, São Paulo, Paraná, Bahia, Pernambuco, Ceará, Rio Grande do Sul, Rio Grande do Norte e Parahyba apresentam, tambem, médias bastante consideraveis relativamente á extensão das terras occupadas por estabelecimentos de lavoura ou criação. As áreas ruraes mais reduzidas se encontram em Alagôas, no Rio de Janeiro, em Santa Catharina, em Sergipe, no Espírito Santo e no Districto Federal, onde não attingem as respectivas médias a 1.000 hectares em nenhuma das localidades abrangidas pelo censo. De todas as unidades federaes, o Districto Federal e os Estados do Espírito Santo e de Santa Catharina são as que possuem menos extensas propriedades agricolas e pastoris.

Na 1ª parte do inquerito agricola realizado em 1920, em todo o territorio nacional, figuram sómente as informações relativas á superficie territorial, á área e ao valor dos immoveis recenseados, á categoria e naturalidade dos proprietarios, ao systema de exploração rural e á população pecuaria. A 2ª parte deverá abranger os elementos estatísticos referentes á producção agro-pecuaria propriamente dita, aos machinismos e instrumentos agrarios e, finalmente, ao beneficiamento da producção.

Eis o schema geral a que obedecerá a publicação por Estados dos resultados censitarios de cada municipio:

(1) F. J. OLIVEIRA VIANNA. — *O povo brasileiro e sua evolução*. ("Recenseamento do Brazil", realizado em 1 de Setembro de 1920, 1º vol. — *Introdução* — 1922, pag. 282).

82 — Synopse geral do censo da agricultura, por municipios, nas diversas unidades da Federação

Censo da Agricultura	I	Superfície territorial. Área e valor dos estabelecimentos ruraes recensados. Categoria e naturalidade dos proprietarios. Systema de exploração rural e naturalidade dos occupants dos immoveis.	I — Superfície dos municipios e área dos estabelecimentos ruraes recensados. II — Numero, área e valor dos estabelecimentos ruraes recensados e sua classificação, segundo a extensão territorial. III — Área total e área média dos estabelecimentos ruraes recensados, segundo a sua extensão territorial. IV — Valor total e valor médio dos estabelecimentos ruraes recensados, segundo a sua extensão territorial. V — Numero, área e valor dos estabelecimentos ruraes recensados, segundo o systema de exploração rural. VI — Numero, área e valor dos estabelecimentos ruraes dirigidos pelos seus proprietarios, no todo ou em parte (condominios). VII — Numero, área e valor dos estabelecimentos ruraes recensados e dirigidos por pessoas nascidas no Brazil e em outros paizes. VIII — Numero, área e valor dos estabelecimentos ruraes recensados, segundo a categoria e naturalidade dos proprietarios (por grupos), a densidade territorial e os coefficients por habitante. IX — Área média e valor médio dos estabelecimentos ruraes recensados, segundo a categoria e naturalidade dos proprietarios (por grupos). X — Numero, área e valor dos estabelecimentos ruraes recensados, segundo a categoria e naturalidade dos proprietarios (designação do paiz de nascimento). XI — Numero, área e valor dos estabelecimentos ruraes recensados, segundo a naturalidade dos occupants (designação do paiz de nascimento).				
	Receenseamento do gado			XII — Total geral do gado existente em 1 de Setembro de 1920, segundo as diversas especies recensadas. XIII — Gado existente em 1 de Setembro de 1920 fóra dos estabelecimentos ruraes recensados. XIV — Gado existente em 1 de Setembro de 1920 nos estabelecimentos ruraes recensados. XV — Distribuição proporcional do gado existente, densidade da população pecuaria por kilometro quadrado e numero médio de animaes por fazenda.			
Produção agro-pecuaria					XVI — Produção de cereaes e outras plantas alimenticias (feijão, batata ingleza e mandioca), no anno agricola de 1919-1920, nos estabelecimentos ruraes recensados. XVII — Produção de varias plantas industriaes (algodão, canna de assucar, fumo, mamona) e outras culturas arbustivas e arborescentes (café, cacáu, côco da Bahia e maniçoba), no anno agricola de 1919-1920, nos estabelecimentos ruraes recensados. XVIII — Área occupada com varias culturas, no anno agricola de 1919-1920, nos estabelecimentos ruraes recensados. XIX — Produção de lactinios e de lã, numero de animaes nascidos e de animaes abatidos, em 1919, nos estabelecimentos ruraes recensados. XX — Cultura das abelhas e criação das aves domesticas, em 1919, nos estabelecimentos ruraes recensados.		
						Machioismos e instrumentos agrarios. Beneficiamento da produção	XXI — Machinas agricolas em geral, segundo o seu destino, e instrumentos agrarios existentes nos estabelecimentos ruraes recensados. XXII — Machinas agricolas em geral, segundo a natureza da força motriz empregada, e capacidade productiva dos apparelhos de beneficiar arroz, existentes nos estabelecimentos ruraes recensados. XXIII — Beneficiamento do algodão, em 1919, nos estabelecimentos ruraes recensados, natureza dos motores empregados, systema dos machinismos, nome dos fabricantes e capacidade productiva, annual e diaria, dos respectivos apparelhos. XXIV — Moagem de cereaes, beneficiamento da mandioca, do mate e do café e valor da produção florestal em 1919, nos estabelecimentos ruraes recensados. XXV — Exploração industrial da canna de assucar, no anno agricola de 1919-1920, nos estabelecimentos ruraes recensados.

Não logrou exito satisfactorio o inquerito referente á divida hypothecaria dos proprietarios ruraes, tendo sido muito deficientes as informações colhidas pelos boletins censitarios. Facto identico occorreu tambem em relação ao registro

RECENSEAMENTO REALIZADO EM 1 DE SETEMBRO DE 1920 LXXXVII

dos animaes de puro sangue existentes nas fazendas recenseadas, sobre os quaes não foi possível obter informações completas.

São estas as considerações que nos suggerem as cifras apuradas no recente inquerito censitario, as quaes, se não exprimem rigorosamente a verdade, não estão longe della, devendo facilitar com o tempo a collecta de informações mais exactas, graças ao aperfeiçoamento gradual dos methodos de pesquisa e á diffusão cada vez maior de conhecimentos uteis no meio rural. Foram até certo ponto vencidos os obstaculos que pareciam insuperaveis; lançadas as bases para o desenvolvimento das pesquisas agricolas, sendo licito, portanto, aguardar um futuro mais promissor, como succedeu nos Estados Unidos da America do Norte e na Argentina, onde as estatisticas agricolas deixaram a esphera das conjecturas para se converterem em realidades objectivas.

Rio de Janeiro, 15 de Setembro de 1923.

Balthazar Carvalho



82 — Synopse geral do censo da agricultura, por municipios, nas diversas unidades da Federação

Censo da Agricultura	I	Superfície territorial. Área e valor dos estabelecimentos rurais recenseados. Categoria e naturalidade dos proprietários. Systema de exploração rural e naturalidade dos occupantes dos imóveis.	I — Superfície dos municipios e área dos estabelecimentos rurais recenseados. II — Numero, área e valor dos estabelecimentos rurais recenseados e sua classificação, segundo a extensão territorial. III — Área total e área média dos estabelecimentos rurais recenseados, segundo a sua extensão territorial. IV — Valor total e valor médio dos estabelecimentos rurais recenseados, segundo a sua extensão territorial. V — Numero, área e valor dos estabelecimentos rurais recenseados, segundo o systema de exploração rural. VI — Numero, área e valor dos estabelecimentos rurais dirigidos pelos seus proprietários, no todo ou em parte (condominios). VII — Numero, área e valor dos estabelecimentos rurais recenseados e dirigidos por pessoas nascidas no Brazil e em outros paizes. VIII — Numero, área e valor dos estabelecimentos rurais recenseados, segundo a categoria e naturalidade dos proprietários (por grupos), a densidade territorial e os coefficients por habitante. IX — Área média e valor médio dos estabelecimentos rurais recenseados, segundo a categoria e naturalidade dos proprietários (por grupos). X — Numero, área e valor dos estabelecimentos rurais recenseados, segundo a categoria e naturalidade dos proprietários (designação do paiz de nascimento). XI — Numero, área e valor dos estabelecimentos rurais recenseados, segundo a naturalidade dos occupantes (designação do paiz de nascimento).				
	Recenseamento do gado			XII — Total geral do gado existente em 1 de Setembro de 1920, segundo as diversas especies recenseadas. XIII — Gado existente em 1 de Setembro de 1920 fóra dos estabelecimentos rurais recenseados. XIV — Gado existente em 1 de Setembro de 1920 nos estabelecimentos rurais recenseados. XV — Distribuição proporcional do gado existente, densidade da população pecuaria por kilometro quadrado e numero médio de animaes por fazenda.			
Produção agro-pecuaria					XVI — Produção de cereaes e outras plantas alimenticias (feijão, batata inglesa e mandioca), no anno agricola de 1919-1920, nos estabelecimentos rurais recenseados. XVII — Produção de varias plantas industriaes (algodão, canna de assucar, fumo, mamona) e outras culturas arbustivas e arborecentes (café, cacáu, côco da Bahia e maniçoba), no anno agricola de 1919-1920, nos estabelecimentos rurais recenseados. XVIII — Área occupada com varias culturas, no anno agricola de 1919-1920, nos estabelecimentos rurais recenseados. XIX — Produção de laticinios e de lã, numero de animaes nascidos e de animaes abatidos, em 1919, nos estabelecimentos rurais recenseados. XX — Cultura das abelhas e criação das aves domesticas, em 1919, nos estabelecimentos rurais recenseados.		
						Machinismos e instrumentos agrarios. Beneficiamento da produção	XXI — Machinas agricolas em geral, segundo o seu destino, e instrumentos agrarios existentes nos estabelecimentos rurais recenseados. XXII — Machinas agricolas em geral, segundo a natureza da força motriz empregada, e capacidade productiva dos apprelhos de beneficiar arroz, existentes nos estabelecimentos rurais recenseados. XXIII — Beneficiamento do algodão, em 1919, nos estabelecimentos rurais recenseados, natureza dos motores empregados, systema dos machinismos, nome dos fabricantes e capacidade productiva, annual e diaria, dos respectivos apprelhos. XXIV — Moagem de cereaes, beneficiamento da mandioca, do mate e do café e valor da produção florestal em 1919, nos estabelecimentos rurais recenseados. XXV — Exploração industrial da canna de assucar, no anno agricola de 1919-1920, nos estabelecimentos rurais recenseados.

Não logrou exito satisfactorio o inquerito referente á divida hypothecaria dos proprietários rurais, tendo sido muito deficientes as informações colhidas pelos boletins censitarios. Facto identico occorreu tambem em relação ao registro

RECENSEAMENTO REALIZADO EM 1 DE SETEMBRO DE 1920 LXXXVII


dos animaes de puro sangue existentes nas fazendas recenseadas, sobre os quaes não foi possível obter informações completas.

São estas as considerações que nos suggerem as cifras apuradas no recente inquerito censitario, as quaes, se não exprimem rigorosamente a verdade, não estão longe della, devendo facilitar com o tempo a collecta de informações mais exactas, graças ao aperfeiçoamento gradual dos methodos de pesquisa e á diffusão cada vez maior de conhecimentos uteis no meio rural. Foram até certo ponto vencidos os obstaculos que pareciam insuperaveis; lançadas as bases para o desenvolvimento das pesquisas agricolas, sendo licito, portanto, aguardar um futuro mais promissor, como succedeu nos Estados Unidos da America do Norte e na Argentina, onde as estatisticas agricolas deixaram a esphera das conjecturas para se converterem em realidades objectivas.

Rio de Janeiro, 15 de Setembro de 1923.

Balthoés Carvalho





ERRATA


- Página LXXI. 4ª linha (depois do quadro): em vez de 644, no Rio Grande do Sul, leia-se: 684, em Matto Grosso.
- » » » 6ª linha (depois do quadro): em vez de 494, no Piauhy, leia-se: 568, na Parahyba.
- » LXXVI. 5ª linha (depois do quadro) n. 12: em vez de Caxias, leia-se: Cangussú.
- » LXXVIII. 11ª linha (depois do quadro) n. 19: em vez de Cruz Alta, leia-se: São José do Norte.
- » LXXXV. 11ª linha. Leia-se: «Em nosso paiz, ao contrario dos outros, a agricultura se inicia teudo por base a grande propriedade. Os romanos evoluíram da pequena propriedade para a grande propriedade: das suas primitivas «jugadas» do tempo dos reis, etc., etc.»

STARD

1944-1945
The first part of the report deals with the general situation of the country and the progress of the war. It then goes on to discuss the various aspects of the economy, including agriculture, industry, and commerce. The report concludes with a summary of the findings and a list of recommendations.

QUADROS GERAES
TABLEAUX GENERAUX



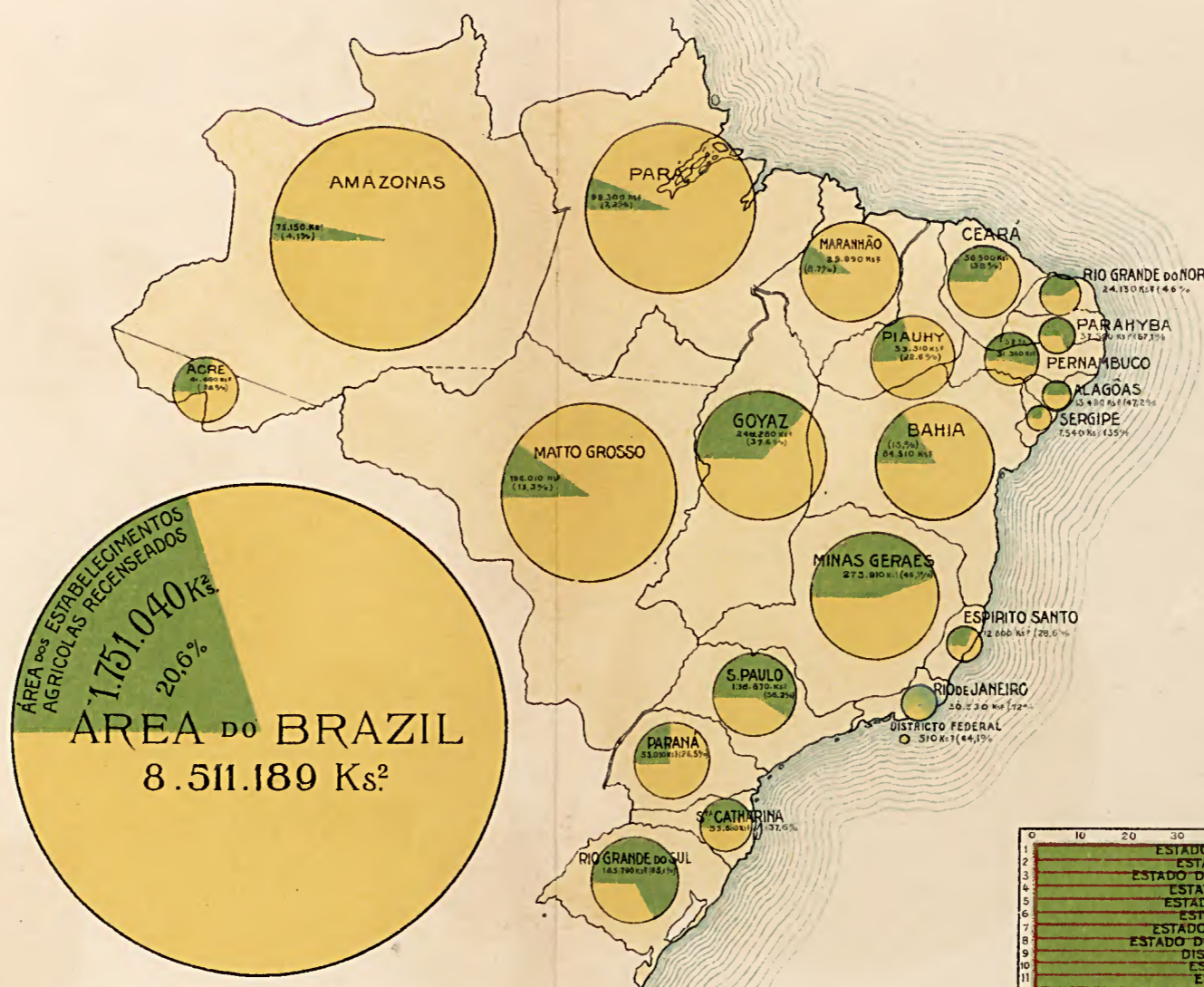
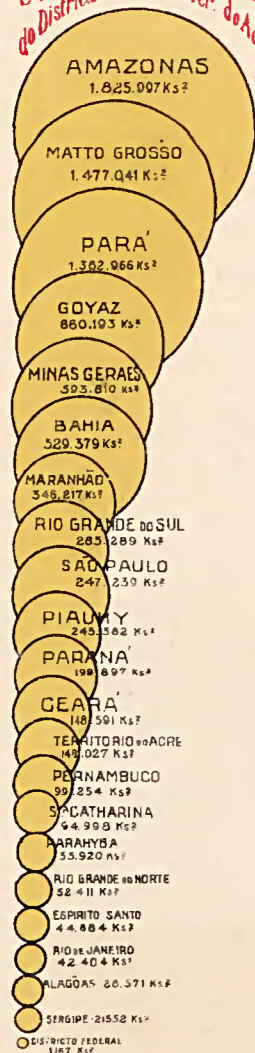




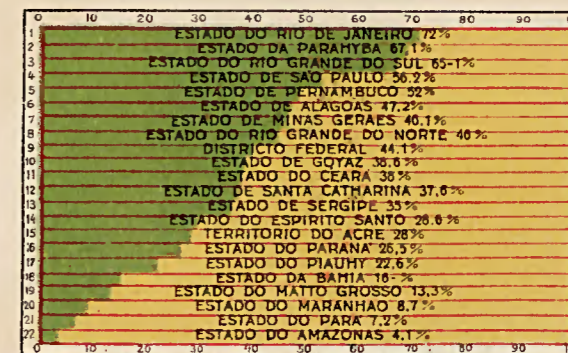
MINISTERIO DA AGRICULTURA INDUSTRIA E COMMERCIO - DIRECTORIA GERAL DE ESTATISTICA
RECENSEAMENTO DE 1920

**ÁREA DOS ESTABELECIMENTOS RURAES RECENSEADOS EM CONFRONTO
 COM A SUPERFICIE TERRITORIAL DOS ESTADOS
 DO DISTRICITO FEDERAL E DO TERRITORIO DO ACRE**

Superfície territorial dos Estados,
 do Districto Federal e do Ter. do Acre




ÁREA DOS ESTABELECIMENTOS RURAES RECENSEADOS EM CADA ESTADO



PORCENTAGEM DA ÁREA RECENSEADA

J. M. de Araripe Macedo-Cari.



I

SUPERFÍCIE TERRITORIAL

Area e valor dos immoveis recenseados, com informações referentes aos proprietarios e ao systema de exploração rural

SUPERFICIE TERRITORIALE

Surface et valeur des immeubles recensés, avec des renseignements sur les propriétaires et le système d'exploitation rurale



I — Superfície do Brazil e área dos estabelecimentos ruraes recenseados em 1 de Setembro de 1920

Superficie du Brésil et surface des établissements ruraux recensés au 1 Septembre 1920

ESTADOS, DISTRICTO FEDERAL E TERRITORIO ÉTATS, DISTRICT FÉDÉRAL ET TERRITOIRE	Su- perficie ter- ritorial	Área dos estabelecimentos ruraes	Área occupada por mattas nos estabelecimentos ruraes	RELAÇÃO (%) ENTRE RAPPORT ENTRE		Porcentagem da superficie ter- ritorial em relação a superficie total do Brazil Pour- centage de la su- perficie ter- ritoriale en rapport la superficie totale du Brésil
	Su- perficie ter- ritoriale	Suiface des établisse- ments ruraux	Suiface occupée par des forêts dans les éta- blissements ruraux	a área dos estabelecimentos ruraes e a superficie territorial	a área em mattas e a dos estabelecimentos recenseados	
	Hectares Hectares	Hectares Hectares	Hectares Hectares	la surface des éta- blissements ruraux et la super- ficie territoriale	la surface en forêts et celle des éta- blissements recensés	
Alagoás.....	2.857.100	1.348.241	265.674	47,2	19,7	0,3
Amazonas.....	182.599.700	7.515.307	6.273.554	4,1	83,5	21,5

ERRATA

Após a impressão deste volume, recebeu a Directoria de Estatística do chefe da carta geographica do Brazil, commemorativa do 1º Centenario da Independencia, a seguinte rectificação:

A nova revisão dos calculos das áreas da Republica e dos Estados demonstrou que a parcella de 16.890 km² havia sido deslocada, quando computadas as áreas de Minas Geraes e Goyaz, devendo, portanto, serem feitas as seguintes alterações no quadro enviado á Directoria Geral de Estatística:

Área de Goyaz.....	660.193 km ²
da Republica.....	8.511.189 km ² *

De accordo com as áreas acima estabelecidas para o Brazil e para o Estado de Goyaz, o quadro constante desta pagina deverá soffrer as seguintes modificações:

5ª col.) Relação (%) entre a área dos estabelecimentos ruraes recenseados em Goyaz e a superficie do mesmo Estado, 37,6 em vez de 38,6.

7ª col.) Porcentagem da superficie territorial de cada Estado em relação á do Brazil:

Goyaz.....	7,8 em vez de 7,6
Paraná.....	2,3 " " " 2,4
Rio Grande do Sul.....	3,3 " " " 3,4

Santa Catharina (7).....	9.499.800	3.567.757	1.670.063	37,6	46,8	1,1
São Paulo.....	24.723.900	13.883.269	5.167.606	56,2	37,2	2,9
Sergipe.....	2.155.200	754.086	122.290	35,0	16,2	0,3
Territorio do Acre.....	14.802.700	4.147.583	2.785.333	28,0	67,2	1,7
TOTAL.....	849.429.900	175.104.675	48.916.653	20,6	27,9	100,0

(1) Inclusive os territorios em litigio com os Estados do Espirito Santo (117.700 hectares) e de Sergipe (397.400 hectares). (Y compris les territoires en litige avec les États de Sergipe et de l'Espirito Santo).

(2) Inclusive o territorio em litigio com o Estado do Piahy (156.900 hectares). (Y compris le territoire en litige avec l'État du Piahy).

(3) Inclusive o territorio em litigio com o Estado do Rio de Janeiro (8.200 hectares). (Y compris le territoire en litige avec l'État du Rio de Janeiro).

(4) Inclusive o territorio em litigio com o Estado do Piahy (62.300 hectares). (Y compris le territoire en litige avec l'État du Piahy).


(5) Inclusive o territorio em litigio com o Estado de Goyaz (5.546.800 hectares). (Y compris le territoire en litige avec l'État de Goyaz).

(6) Inclusive o territorio em litigio com o Estado do Amazonas (9.101.900 hectares). (Y compris le territoire en litige avec l'État de l'Amazonas).

(7) Inclusive o territorio em litigio com o Estado do Rio Grande do Sul (177.300 hectares). (Y compris le territoire en litige avec l'État du Rio Grande do Sul).

Estação Experimental de Café
Botucatu - Est. de São Paulo





I — Superfície do Brazil e área dos estabelecimentos ruraes recenseados em 1 de Setembro de 1920

Superfície du Brésil et surface des établissements ruraux recensés au 1 Septembre 1920

ESTADOS, DISTRICHO FEDERAL E TERRITORIO ÉTATS, DISTRICHT FÉDÉRAL ET TERRITOIRE	Su- perfície ter- ritorial	Área dos estabelecimentos ruraes	Área occupada por matas nos estabelecimentos ruraes	RELAÇÃO (%) ENTRE RAPPORT ENTRE		Porcentagem da superfície ter- ritorial em relação a superfície total do Brazil Pour- centage de la su- perfície ter- ritoriale en rapport la superficie totale du Brésil
	Su- perfície ter- ritoriale	Surface des établisse- ments ruraux	Surface occupée par des forêts dans les éta- blissements ruraux	a área dos estabelecimentos ruraes e a superfície territorial	a área em matas e a dos estabelecimentos recensados	
	Hectares Hectares	Hectares Hectares	Hectares Hectares	la surface des éta- blissements ruraux et la super- ficie territoriale	la surface en forêts et celle des éta- blissements recensés	
Alagoas.....	2.857.100	1.348.241	265.674	47,2	19,7	0,3
Amazonas.....	182.599.700	7.515.307	6.273.554	4,1	83,5	21,5
Bahia (1).....	52.937.900	8.451.440	1.761.353	16,0	20,8	6,2
Ceará (2).....	14.859.100	5.649.677	1.327.994	38,0	23,5	1,7
Districto Federal (3).....	116.700	51.419	6.200	44,1	12,1	—
Espirito Santo.....	4.468.400	1.279.699	639.779	28,6	50,0	0,5
Goyaz.....	64.330.300	24.828.210	5.286.336	38,6	21,3	7,6
Maranhão (4).....	34.621.700	2.999.565	1.024.696	8,7	34,2	4,1
Matto Grosso (5).....	147.704.100	19.600.893	3.032.964	13,3	15,5	17,4
Minas Geraes.....	59.381.000	27.390.536	5.472.614	46,1	20,0	7,0
Pará (6).....	136.296.600	9.830.280	5.873.109	7,2	59,7	16,0
Parahyba.....	5.592.000	3.751.628	442.774	67,1	11,8	0,7
Paraná.....	19.989.700	5.302.709	2.448.133	26,5	46,2	2,4
Pernambuco.....	9.925.400	5.156.332	721.978	52,0	14,0	1,2
Piahy.....	24.558.200	5.551.212	683.637	22,6	12,3	2,9
Rio de Janeiro.....	4.240.400	3.053.004	1.069.872	72,0	35,0	0,5
Rio Grande do Norte.....	5.241.100	2.412.905	440.481	46,0	18,3	0,6
Rio Grande do Sul.....	28.528.900	18.578.923	2.400.213	65,1	12,9	3,4
Santa Catharina (7).....	9.499.800	3.567.757	1.670.063	37,6	46,8	1,1
São Paulo.....	24.723.900	13.883.269	5.167.606	56,2	37,2	2,9
Sergipe.....	2.155.200	754.086	122.290	35,0	16,2	0,3
Territorio do Acre.....	14.802.700	4.147.583	2.785.333	28,0	67,2	1,7
TOTAL.....	849.429.900	175.104.675	48.916.653	20,6	27,9	100,0

(1) Inclusive os territorios em litigio com os Estados do Espirito Santo (117.700 hectares) e de Sergipe (397.400 hectares). (Y compris les territoires en litige avec les États de Sergipe et de l'Espirito Santo).

(2) Inclusive o territorio em litigio com o Estado do Piahy (156.900 hectares). (Y compris le territoire en litige avec l'État du Piahy).

(3) Inclusive o territorio em litigio com o Estado do Rio de Janeiro (8.200 hectares). (Y compris le territoire en litige avec l'État du Rio de Janeiro).

(4) Inclusive o territorio em litigio com o Estado do Piahy (62.300 hectares). (Y compris le territoire en litige avec l'État du Piahy).

(5) Inclusive o territorio em litigio com o Estado de Goyaz (5.546.600 hectares). (Y compris le territoire en litige avec l'État de Goyaz).

(6) Inclusive o territorio em litigio com o Estado do Amazonas (9.101.900 hectares). (Y compris le territoire en litige avec l'État de l'Amazonas).

(7) Inclusive o territorio em litigio com o Estado do Rio Grande do Sul (177.300 hectares). (Y compris le territoire en litige avec l'État du Rio Grande do Sul).



II — Numero de estabelecimentos ruraes recenseados em 1 de Setembro de 1920 e a respectiva área média,
 Nombre d'établissements ruraux recensés au 1 Septembre 1920 et leur surface moyenne, d'après l'ex

ESTADOS, DISTRICTO FEDERAL E TERRITORIO	EXTENSÃO DOS IMOVEIS EXTENSION DES IMMEUBLES												
	Numero de estabelecimentos Nombre d'établissements												
	Total	De menos de 41 hecta- res	De 41 a 100 hecta- res	De 101 a 200 hecta- res	De 201 a 400 hecta- res	De 401 a 1000 hecta- res	De 1001 a 2000 hecta- res	De 2001 a 5000 hecta- res	De 5001 a 10000 hecta- res	De 10001 a 25000 hecta- res	De 25001 e mais hecta- res et plus hecta- res	De menos de 41 hecta- res	De 41 a 100 hecta- res
Alagoas.....	8.840	4.430	1.677	1.102	828	617	112	69	4	1	—	16	70
Amazonas.....	4.946	2.611	441	245	289	445	291	337	169	81	37	10	71
Bahia.....	65.181	40.612	12.831	4.760	3.575	2.325	587	361	92	26	12	15	65
Ceará.....	16.223	4.488	3.106	2.968	2.571	1.995	668	323	84	15	5	18	67
Districto Federal.....	2.088	1.992	59	15	10	9	1	1	—	1	—	6	66
Espirito Santo.....	20.941	12.597	6.124	1.392	511	241	52	24	—	—	—	22	63
Goyaz.....	16.634	2.515	2.672	2.046	2.382	2.843	1.523	1.643	606	301	103	15	72
Maranhão.....	6.674	1.971	1.295	861	882	946	450	219	36	12	2	18	69
Matto Grosso.....	3.484	453	145	142	214	517	488	784	351	263	127	9	72
Minas Geraes.....	115.655	37.375	32.650	19.966	12.883	8.773	2.440	1.174	261	95	38	21	69
Pará.....	26.907	16.169	3.583	2.139	1.807	1.481	771	644	162	107	44	19	66
Parahyba.....	18.378	7.597	4.343	2.742	1.816	1.239	395	191	39	14	2	18	66
Parauá.....	30.951	17.284	7.276	2.939	1.621	1.117	347	273	56	26	12	20	64
Pernambuco.....	23.336	6.175	5.044	5.268	3.600	2.515	523	197	13	1	—	23	66
Piauí.....	9.511	3.589	1.467	1.195	1.094	1.071	534	394	101	52	14	14	71
Rio de Janeiro.....	23.699	11.973	6.107	2.730	1.475	1.032	253	100	16	6	2	19	66
Rio Grande do Norte...	5.678	1.147	1.202	1.112	990	777	241	172	21	10	6	20	69
Rio Grande do Sul.....	124.990	77.096	27.433	7.790	4.777	4.415	1.884	1.200	301	87	7	21	62
Santa Catharina.....	33.744	22.730	6.744	1.879	1.073	804	300	166	32	12	4	21	64
São Paulo.....	80.921	39.190	20.410	9.345	5.866	4.111	1.190	618	118	52	21	20	65
Sergipe.....	8.202	5.236	1.393	640	520	323	70	17	3	—	—	12	65
Territorio do Aere.....	1.170	555	92	101	93	109	61	56	33	45	25	9	71
TOTAL.....	648.153	317.785	146.094	71.377	48.877	37.705	13.186	8.963	2.498	1.207	461	19	66

segundo a extensão territorial dos imóveis, a categoria dos proprietários e o sistema de exploração rural

tension territoriale des immeubles, la catégorie des propriétaires et le système d'exploitation rurale

RECENSEADOS RECENSÉS								ÁREA MÉDIA, EM HECTARES, DOS ESTABELECIMENTOS SURFACE MOYENNE, EN HECTARES, DES ÉTABLISSEMENTS						
Área média, em hectares, dos imóveis Surface moyenne, en hectares, des immeubles								Pertencentes Appartenant				Dirigidos pelos Dirigés par les		
De 101 a 200 hectares	De 201 a 400 hectares	De 401 a 1000 hectares	De 1001 a 2000 hectares	De 2001 a 5000 hectares	De 5001 a 10000 hectares	De 10001 a 25000 hectares	De 25001 e mais hectares et plus hectares	a pessoas nascidas no Brasil á des personnes nées au Brésil	a pessoas nascidas no estrangeiro á des personnes nées á l'étranger	a diversos proprietários e pessoas de nacionalidade ignorada á divers propriétaires et personnes de nationalité inconnue	ao governo (federal, estadual e municipal) au gouvernement (fédéral, des États et municipal)	Proprietários Propriétaires	Administradores e interessados Administrateurs et métayers	Arrendatários Fermiers
148	296	594	1.302	2.852	6.027	18.630	—	147	495	314	66	142	259	162
150	300	680	1.453	3.223	7.266	15.251	82.713	1.047	3.569	5.062	8.573	1.084	2.445	6.378
146	273	608	1.379	3.090	7.578	14.296	74.898	126	516	164	95	118	243	40
148	290	635	1.403	3.067	6.537	14.529	42.967	347	426	378	176	325	531	228
148	264	650	1.694	4.356	—	18.000	—	17	28	9	1.306	17	416	8
139	271	601	1.252	2.989	—	—	—	59	63	98	37	58	118	48
152	295	689	1.576	3.445	7.590	16.217	39.626	1.481	967	1.840	720	1.344	2.552	964
155	299	650	1.440	3.216	7.687	14.861	28.202	433	722	846	329	400	672	195
162	306	701	1.586	3.427	7.207	14.557	73.360	4.455	3.643	13.639	51.624	4.119	17.222	2.579
149	290	629	1.421	3.100	7.031	14.065	48.641	231	147	552	438	217	596	161
149	296	638	1.356	3.258	7.335	15.135	34.779	325	773	927	571	262	1.403	630
142	266	618	1.372	2.973	7.160	13.764	34.848	201	1.140	249	170	187	434	143
141	278	614	1.397	3.208	6.844	15.149	67.123	190	61	744	825	133	1.389	203
141	282	617	1.345	2.929	6.206	11.400	—	204	286	433	464	206	387	264
155	305	666	1.429	3.229	6.966	14.519	47.827	546	2.629	1.114	2.133	504	931	264
145	286	623	1.404	2.993	7.066	12.194	57.229	112	146	276	501	112	301	92
146	287	619	1.357	3.178	6.989	16.370	32.561	420	551	558	70	395	693	315
146	293	635	1.421	3.068	6.591	13.817	54.982	155	83	628	190	121	458	240
147	287	651	1.479	2.945	6.879	14.079	59.290	116	51	464	30	91	683	124
144	284	617	1.439	3.016	7.107	15.312	49.282	181	87	463	693	130	660	154
143	276	616	1.331	2.884	7.341	—	—	89	527	227	340	77	296	66
158	304	662	1.424	3.424	6.957	17.637	108.717	2.586	10.039	12.623	—	1.415	9.683	9.478
146	288	633	1.433	3.198	7.177	15.125	59.082	266	136	769	2.426	220	835	367

III — Numero, área e valor dos estabelecimentos rurais recenseados

Nombre, surface et valeur des établissements ruraux recensés

ESTADOS, DISTRITO FEDERAL E TERRITORIO ÉTATS, DISTRIC FÉDÉRAL ET TERRITOIRE	NUMERO DE ESTABELECIMENTOS NOMBRE D'ÉTABLISSEMENTS				ÁREA, EM HECTARES, DOS ESTABELECIMENTOS SURFACE, EN HECTARES, DES ÉTABLISSEMENTS				VALOR DOS ESTADOS VALEUR DES ÉTATS	
	Total Total	Dirigidos pelos Dirigés par les			Total Total	Dirigidos pelos Dirigés par les			Total Total	Proprietários Propriétaires
		Proprietários Propriétaires	Administradores e interessados Administrateurs et métayers	Arrendatários Fermiers		Proprietários Propriétaires	Administradores e interessados Administrateurs et métayers	Arrendatários Fermiers		
Alagoas.....	8.840	7.861	748	231	1.348.241	1.116.914	193.909	37.418	127.950:162\$	106.578:892\$
Amazonas.....	4.946	4.080	618	248	7.515.307	4.422.463	1.511.120	1.581.724	96.345:919\$	62.387:819\$
Bahia.....	65.181	56.832	6.659	1.690	8.451.440	6.729.513	1.653.926	68.001	556.954:034\$	434.005:496\$
Ceará.....	16.223	13.695	2.068	460	5.649.677	4.447.389	1.097.490	104.798	155.073:198\$	125.873:192\$
Distrito Federal.....	2.088	1.348	55	685	51.419	22.843	22.872	5.704	37.839:006\$	22.048:179\$
Espirito Santo.....	20.941	19.593	1.017	331	1.279.599	1.143.652	120.172	15.845	180.921:186\$	163.843:810\$
Goyaz.....	16.634	14.311	2.110	213	24.828.210	19.239.842	5.383.069	205.299	244.187:653\$	203.391:143\$
Maranhão.....	6.674	5.153	1.345	176	2.999.565	2.060.803	904.420	34.342	47.442:296\$	34.007:912\$
Matto Grosso.....	3.484	2.853	425	206	19.600.893	11.750.407	7.319.214	531.272	240.238:713\$	150.539:469\$
Minas Geraes.....	115.655	107.063	6.499	2.093	27.390.536	23.181.747	3.871.632	337.157	1.961.000:410\$	1.706.123:434\$
Pará.....	26.907	23.665	2.038	1.204	9.830.280	6.211.123	2.860.333	758.824	193.328:007\$	137.340:432\$
Parahyba.....	18.378	16.317	1.382	679	3.751.628	3.052.647	598.780	100.201	174.233:145\$	145.910:520\$
Paraná.....	30.951	29.050	880	1.021	5.302.709	3.873.345	1.222.006	207.358	308.525:665\$	257.287:680\$
Pernambuco.....	23.336	20.533	1.576	1.227	5.156.332	4.221.866	610.272	324.194	392.318:152\$	285.955:254\$
Piahy.....	9.511	7.446	1.882	183	5.551.212	3.751.458	1.751.431	48.323	85.619:066\$	58.601:717\$
Rio de Janeiro.....	23.699	19.719	2.324	1.656	3.053.004	2.199.462	700.686	152.856	456.281:522\$	324.849:417\$
Rio Grande do Norte.....	5.678	4.832	632	214	2.412.905	1.907.317	438.144	67.444	87.773:303\$	69.866:047\$
Rio Grande do Sul.....	124.990	110.028	7.621	7.341	18.578.923	13.324.209	3.490.668	1.764.046	2.010.999:280\$	1.449.329:961\$
Santa Catharina.....	33.744	32.085	776	880	3.567.757	2.924.689	534.191	108.877	191.165:673\$	172.112:772\$
São Paulo.....	80.921	72.320	6.247	2.354	13.883.209	9.397.630	4.123.021	362.618	2.887.243:843\$	1.769.406:315\$
Sergipe.....	8.202	7.559	549	94	754.086	585.472	162.431	6.183	99.042:420\$	82.820:290\$
Territorio do Acre.....	1.170	864	121	185	4.147.583	1.222.460	1.171.690	1.753.433	33.525:432\$	17.019:282\$
TOTAL.....	648.153	577.210	47.572	23.371	175.104.675	126.787.281	39.741.477	8.575.517	10.568.068:691\$	7.779.259:033\$

(1) Valor das terras, das benfeitorias, dos machinismos e dos instrumentos agrarios. (Valeur des terres, des améliorations)

em 1 de Setembro de 1920, segundo o systema de exploração rural
 au 1 Septembre 1920, d'après le système d'exploitation rurale

BELECIMENTOS (1) BLISEMENTS		Valor médio Valeur moyenne		Porcentagem em relação á área total recensada Pourcentage sur la surface totale recensée	De 1.000 estabe- lecimentos rurais eram dirigidos pelos Sur 1.000 établis- sements ruraux étaient dirigés par les			De 1.000 partes da área recensada cor- respondem aos estabe- lecimentos dirigidos pelos Sur 1.000 parties de la surface recensée correspondent aux établissements dirigés par les			De 1.000 partes do valor total correspondem aos estabele- cimentos dirigidos pelos Sur 1.000 parties de la valeur totale cor- respondent aux établissements dirigés par les		
Dirigidos pelos Dirigés par les		por estabelecimento rural par éta- blissement rural (1)	por hectare par hectare (1)		Proprietarios Propriétaires	Admini- stradores e inter- ressados Admini- strateurs et méta- yers	Arrendata- rios Fermiers	Proprietarios Propriétaires	Admini- stradores e inter- ressados Admini- strateurs et méta- yers	Arrendata- rios Fermiers	Proprietarios Propriétaires	Admini- stradores e inter- ressados Admini- strateurs et méta- yers	Arrendata- rios Fermiers
18.050:847\$	3.320:423\$	14:474\$	95\$	0,77	889	85	26	828	144	28	833	141	26
23.973:573\$	9.984:527\$	19:480\$	13\$	4,29	825	125	50	588	201	211	647	249	104
114.127:015\$	8.821:523\$	8:545\$	66\$	4,83	872	102	26	796	196	8	779	205	16
24.120:320\$	5.079:686\$	9:559\$	27\$	3,23	844	128	28	787	194	19	812	155	33
7.430:080\$	8.360:747\$	18:122\$	736\$	0,03	646	26	328	444	445	111	583	196	221
14.553:622\$	2.523:754\$	8:640\$	141\$	0,73	936	48	16	894	91	12	906	80	14
39.248:295\$	1.548:215\$	14:680\$	10\$	14,18	860	127	13	775	217	8	833	161	6
13.005:810\$	428:576\$	7:109\$	16\$	1,71	772	202	26	687	302	11	717	274	9
83.124:704\$	6.574:540\$	68:955\$	12\$	11,19	819	122	59	600	373	27	627	346	27
221.737:551\$	33.139:425\$	16:956\$	72\$	15,64	926	56	18	846	142	12	870	113	17
47.235:644\$	8.752:531\$	7:135\$	20\$	5,61	879	76	45	632	291	77	711	244	45
21.654:378\$	6.668:247\$	9:481\$	46\$	2,14	888	75	37	814	159	27	838	121	38
42.890:791\$	8.347:196\$	9:968\$	58\$	3,03	939	28	33	730	231	39	834	139	27
52.735:710\$	53.627:188\$	16:812\$	76\$	2,95	880	67	53	819	118	63	729	134	137
25.791:019\$	1.225:330\$	9:002\$	15\$	3,17	783	198	19	676	315	9	685	301	14
109.849:080\$	21.583:025\$	19:253\$	149\$	1,74	832	98	70	720	230	50	712	241	47
14.499:053\$	3.408:203\$	15:458\$	36\$	1,38	851	111	38	790	182	28	796	165	39
358.827:066\$	202.842:239\$	16:089\$	108\$	10,61	880	61	59	717	188	95	721	178	101
14.922:515\$	4.130:386\$	5:665\$	54\$	2,04	951	23	26	820	150	30	900	78	22
1.056.462:629\$	51.374:899\$	35:680\$	208\$	7,93	894	77	29	677	297	26	613	369	18
14.323:031\$	1.899:099\$	12:075\$	131\$	0,43	922	67	11	776	216	8	836	145	19
10.499:295\$	6.006:857\$	28:654\$	8\$	2,37	739	103	158	295	282	423	508	313	179
2.339.062.020\$	449.647.638\$	16:305\$	60\$	100,00	891	73	36	724	227	49	736	221	43

de la propriété et de l'outillage agricole).



IV — Numero, área e valor dos estabelecimentos rurais recenseados em 1 de Setem

Nombre, surface et valeur des établissements ruraux recensés au 1 Septembre

PROPRIETARIOS PROPRIÉTAIRES	NUMERO DE ESTABELECIMENTOS NOMBRE D'ÉTABLISSEMENTS				ÁREA, EM HECTARES, DOS ESTABELECIMENTOS SURFACE, EN HECTARES, DES ÉTABLISSEMENTS				VALOR DOS ESTABE VALEUR DES ÉTA	
	Total	Dirigidos pelos Dirigés par les			Total	Dirigidos pelos Dirigés par les			Total	Proprietarios Pro- priétaires
		Proprietarios Pro- priétaires	Admin- stradores e inter- essados Admini- strateurs et méta- yers	Arren- datrios Fer- miers		Proprietarios Pro- priétaires	Admin- stradores e inter- essados Admini- strateurs et méta- yers	Arren- datrios Fer- miers		
Allemanha.....	6.887	6.480	237	170	545.413	458.258	78.166	8.989	69.187:127\$	53.113:112\$
Austria.....	4.292	4.101	100	91	214.892	192.683	18.865	3.344	30.526:300\$	27.730:220\$
Belgica.....	82	69	9	4	12.306	6.229	5.687	390	2.955:693\$	1.150:460\$
Dinamarca.....	51	40	7	4	16.064	12.137	3.833	94	4.244:430\$	2.813:822\$
França.....	335	220	73	42	163.973	63.721	91.406	8.846	14.654:182\$	6.819:716\$
Hespanha.....	4.725	4.254	247	224	449.024	335.132	85.329	28.563	77.525:567\$	61.479:178\$
Hollanda.....	91	85	5	1	9.349	3.505	5.838	6	2.271:770\$	456:411\$
Hungria.....	138	131	1	6	4.945	4.835	25	85	720:183\$	709:352\$
Inglaterra.....	110	72	21	17	120.861	27.870	75.025	17.966	11.067:098\$	1.806:033\$
Italia.....	35.894	33.238	1.570	1.086	2.743.178	2.317.639	293.636	131.903	466.083:388\$	397.669:474\$
Normega.....	9	5	3	1	4.070	1.908	2.160	2	346:488\$	55:300\$
Portugal.....	9.552	7.650	1.093	809	3.629.383	1.601.341	1.017.071	1.010.971	259.143:761\$	175.989:107\$
Russia.....	4.471	4.351	57	63	197.508	181.619	2.408	13.481	20.266:337\$	19.688:573\$
Suecia.....	129	116	9	4	5.917	5.453	318	146	1.182:044\$	1.085:608\$
Suissa.....	386	332	41	13	57.591	46.025	11.048	518	7.768:660\$	4.993:152\$
Turquia.....	429	315	93	21	83.501	60.435	22.127	929	8.601:390\$	5.438:848\$
Outros paizes da Europa	7.764	7.598	73	93	297.435	288.305	6.293	2.837	35.816:448\$	34.914:302\$
Argentina.....	197	175	14	8	125.401	97.744	22.838	4.819	9.353:156\$	7.958:021\$
Bolivia.....	7	6	—	1	2.161	561	—	1.600	80:005\$	51:113\$
Estados Unidos...	87	54	24	9	361.348	15.894	345.230	224	8.345:847\$	1.782:477\$
Paraguay.....	156	125	22	9	323.712	291.759	17.903	14.050	5.538:916\$	4.453:510\$
Perú.....	34	26	3	5	286.245	270.320	2.684	13.241	859:432\$	670:310\$
Uruguay.....	1.365	1.001	160	204	763.883	337.575	310.590	115.718	72.865:069\$	38.933:117\$
Venezuela.....	9	8	1	—	265	165	100	—	111:480\$	97:749\$
Outros paizes da America	23	19	3	1	15.928	8.502	4.099	3.327	1.921:282\$	1.578:129\$
Japão.....	1.167	1.132	5	30	43.239	42.365	659	215	5.045:353\$	4.901:981\$
China.....	8	7	1	—	1.498	204	1.294	—	143:738\$	29:313\$
Diversos paizes....	771	605	106	60	269.897	162.147	81.904	25.846	18.499:402\$	14.796:926\$
SOMMA.....	79.169	72.215	3.978	2.976	10.748.987	6.834.331	2.506.536	1.408.120	1.135.124:546\$	871.165:312\$
Brazil.....	545.866	489.341	38.754	17.771	145.002.392	112.342.381	27.228.595	5.431.416	8.263.478:386\$	6.332.752:106\$
Indeterminado.....	2.774	2.121	217	436	584.276	455.733	111.222	17.321	28.038:935\$	20.459:253\$
Diversos condomínios.....	19.396	13.533	4.203	1.660	16.468.843	7.154.836	7.719.697	1.594.310	1.084.506:201\$	554.922:362\$
O Governo (federal, estadual e municipal).....	948	—	420	528	2.300.177	—	2.175.427	124.750	56.860:623\$	—
TOTAL.....	648.153	577.210	47.572	23.371	175.104.675	126.787.281	39.741.477	8.575.917	10.568.008:691\$	7.779.299:033\$

(1) Valor das terras, das bemfeitorias, dos machinismos e dos instrumentos agrarios. (Valeur des terres, des améliorations)

bro de 1920, segundo a categoria dos proprietarios e o systema de exploração rural

1920, d'après la catégorie des propriétaires et le système d'exploitation rurale

ESTABELECIMENTOS (1) BLISSEMENTS		Área média por estabe- lecimento	Valor médio por estabe- lecimento	Porcentage Pourcentage		De 1.000 estabe- lecimentos rurales eram dirigidos pelos Sur 1.000 établis- sements ruraux étaient dirigés par les			De 1.000 partes da área recenseada corres- pondem aos estabe- lecimentos dirigidos pelos Sur 1.000 parties de la surface recensée correspondent aux établissements dirigés par les			De 1.000 partes do valor total correspon- dem aos estabele- cimentos dirigidos pelos Sur 1.000 parties de la valeur totale correspondent aux établissements dirigés par les		
Dirigidos pelos Dirigés par les		Surface mo- yenne par éta- blisse- ment	Valeur mo- yenne par éta- blisse- ment	em rela- ção á área total recenseada	em relação ao valor total apurado	Proprietarios	Admi- nistradores e inte- ressados	Arrendata- rios	Proprietarios	Admi- nistradores e inte- ressados	Arrendata- rios	Proprietarios	Admi- nistradores e inte- ressados	Arrendata- rios
Administradores e interessados	Arrendatarios					Proprietarios	Admi- nistradores e inte- ressados	Arrendata- rios	Proprietarios	Admi- nistradores e inte- ressados	Arrendata- rios	Proprietarios	Admi- nistradores e inte- ressados	Arrendata- rios
Administrateurs et métayers	Fermiers	Hectares	(1)	sur la surface totale recensée	sur la valeur totale relevée	Pro- priétaires	Admi- nistrateurs et mé- tayers	Fer- miers	Pro- priétaires	Admi- nistrateurs et mé- tayers	Fer- miers	Pro- priétaires	Admi- nistrateurs et mé- tayers	Fer- miers
14.719:340\$	1.354:675\$	79	10:046\$	0,31	0,65	941	34	25	840	143	17	768	213	19
1.958:453\$	837:627\$	50	7:112\$	0,12	0,29	956	23	21	897	88	15	908	64	28
1.146:894\$	658:339\$	150	36:045\$	0,01	0,03	841	110	49	506	462	32	389	388	223
1.390:600\$	40:008\$	315	83:224\$	0,01	0,04	784	137	79	555	239	6	663	328	9
6.447:328\$	1.387:138\$	489	43:744\$	0,09	0,14	657	218	125	389	557	54	465	440	95
12.071:619\$	3.974:770\$	95	16:408\$	0,26	0,73	900	52	48	746	190	64	793	156	51
1.811:061\$	4:298\$	103	24:965\$	0,01	0,02	934	55	11	375	624	1	201	797	2
1:061\$	9:770\$	36	5:219\$	—	0,01	949	7	44	978	5	17	985	1	14
8.725:643\$	535:422\$	1.099	100:610\$	0,07	0,11	655	191	154	230	621	149	163	789	48
57.204:712\$	11.209:202\$	76	12:985\$	1,57	4,41	926	44	30	845	107	48	853	123	24
276:036\$	15:152\$	452	38:499\$	—	—	556	333	111	469	531	—	159	797	44
65.689:597\$	17.465:057\$	380	27:130\$	2,07	2,45	801	114	85	441	280	279	679	254	67
229:373\$	348:391\$	44	4:533\$	0,11	0,19	973	13	14	920	12	68	972	11	17
75:519\$	20:919\$	46	9:163\$	—	0,01	899	70	31	921	54	25	918	64	18
2.655:992\$	119:516\$	149	20:126\$	0,03	0,07	860	106	34	799	192	9	643	342	15
2.942:593\$	219:949\$	195	20:050\$	0,05	0,08	734	217	49	724	265	11	632	342	26
579:212\$	322:934\$	38	4:613\$	0,17	0,34	979	9	12	969	21	10	975	16	9
1.219:906\$	175:229\$	637	47:478\$	0,07	0,09	888	71	41	780	182	38	851	130	19
—	28:892\$	309	11:429\$	—	—	857	—	143	260	—	740	639	—	361
6.493:013\$	70:357\$	4.153	95:929\$	0,21	0,08	621	276	103	44	955	1	214	778	8
733:788\$	351:618\$	2.075	35:506\$	0,19	0,05	801	141	58	901	55	44	804	132	64
45:527\$	143:595\$	8.419	25:277\$	0,16	0,01	765	88	147	944	10	46	780	53	167
24.021:179\$	9.910:773\$	560	53:381\$	0,44	0,69	733	117	150	442	407	151	534	330	136
13:731\$	—	29	12:387\$	—	—	889	111	—	623	377	—	877	123	—
319:925\$	23:228\$	693	83:534\$	0,01	0,02	826	130	44	534	257	209	821	167	12
90:259\$	53:113\$	37	4:323\$	0,03	0,05	970	4	26	980	15	5	972	18	10
114:425\$	—	187	17:967\$	—	—	875	125	—	136	864	—	204	796	—
3.301:449\$	401:027\$	350	23:994\$	0,15	0,18	785	137	78	601	303	96	800	178	22
214.278:235\$	49.680:999\$	136	14:338\$	6,14	10,74	912	50	38	636	233	131	767	189	44
1.617.977:689\$	312.748:591\$	266	15:138\$	82,81	78,19	896	71	33	775	188	37	766	196	38
4.536:284\$	3.043:398\$	211	10:108\$	0,33	0,27	765	78	157	780	190	30	730	162	108
455.101:390\$	74.482:449\$	849	55:914\$	9,41	10,26	698	217	85	434	469	97	512	419	69
47.168:422\$	9.692:201\$	2.426	59:980\$	1,31	0,54	—	443	557	—	946	54	—	830	170
2.339.062:020\$	449.647:638\$	270	16:305\$	100,00	100,00	891	73	36	724	227	49	736	221	43

de la propriété et de l'outillage agricole).



V — Numero e área dos estabelecimentos ruraes recenseados em
Nombre et surface des établissements ruraux recensés au

ESTADOS, DISTRICTO FEDERAL E TERRITORIO ÉTATS, DISTRICT FÉDÉRAL ET TERRITOIRE	NUMERO DE ESTABLECIMENTOS RURAES NOMBRE D'ÉTABLISSEMENTS RURAUX										
	Segundo a D'après la										
	Brazileiros Bré- siliens	Italianos Italiens	Portuguezes Por- tugais	Hespanhões Es- pagnols	Uruguayos Uru- guayens	Allemaes Alle- mands	Austriacos Au- trichiens	Russos Russes	Francezes Fran- çais	Inglezes An- glais	Argentinos Argen- tins
Alagoas.....	8.553	4	12	—	—	—	—	13	—	—	
Amazonas.....	4.226	29	268	12	1	3	1	1	2	1	
Bahia.....	63.305	146	166	21	—	11	5	—	10	5	
Ceará.....	15.538	10	39	1	—	—	1	—	8	1	
Districto Federal.....	1.300	27	185	13	—	—	—	—	2	—	
Espirito Santo.....	16.079	3.045	272	108	—	357	260	3	9	5	
Goynz.....	15.961	18	15	7	—	1	1	—	—	1	
Maranhão.....	6.365	1	16	—	—	—	1	—	2	—	
Matto Grosso.....	2.947	28	17	9	12	4	2	2	6	1	
Minas Geraes.....	108.212	2.193	1.361	285	3	73	36	14	19	9	
Pará.....	24.865	66	600	87	—	4	2	—	8	8	
Parahyba.....	17.697	8	11	—	—	1	—	2	2	—	
Parauá.....	20.394	1.318	75	41	2	447	1.501	2.115	34	30	
Pernambuco.....	21.597	14	61	—	—	2	—	2	1	4	
Piahy.....	8.995	3	22	—	—	1	—	—	—	—	
Rio de Janeiro.....	18.680	558	2.075	337	1	18	7	—	33	4	
Rio Grande do Norte.....	5.476	8	7	—	—	2	—	—	—	1	
Rio Grande do Sul.....	96.961	13.810	377	255	1.342	3.283	1.061	1.644	119	16	
Santa Catharina.....	25.376	2.774	21	18	2	2.170	1.016	609	27	3	
São Paulo.....	54.245	11.825	3.875	3.520	2	502	398	79	40	21	
Sergipe.....	8.060	6	10	—	—	7	—	—	—	—	
Territorio do Acre.....	1.034	3	67	1	—	1	—	—	—	—	
TOTAL.....	545.866	35.894	9.552	4.725	1.365	6.887	4.292	4.471	335	110	
										197	

(1) Inclusive os estabelecimentos pertencentes a diversos proprietarios e ao governo (federal, estadual e municipal), sive a área dos estabelecimentos pertencentes a diversos proprietarios e ao governo (federal, estadual e municipal). (Y compris la

1 de Setembro de 1920, segundo a nacionalidade dos proprietários

1 Septembre 1920, d'après la nationalité des propriétaires

ÁREA DOS ESTABELECIMENTOS RURAES
SURFACE DES ÉTABLISSEMENTS RURAUX

nacionalidade dos proprietários
nationalité des propriétaires

Outros proprietários Autres propriétaires (1)	Brazileiros Brésiliens	Italianos Italiens	Portuguezes Portugais	Hespanhóes Espagnols	Uruguayos Uruguayens	Allemaes Allemands	Austriacos Autrichiens	Russos Russes	Francezes Français	Inglezes Anglais	Argentinos Argentins	Outros proprietários Autres propriétaires (2)
258	1.258.794	559	6.133	-	-	-	-	-	7.657	-	-	75.098
402	4.425.708	44.168	1.053.216	7.091	641	3.074	24	91	24	3.600	-	1.977.670
1.512	7.982.471	190.658	25.185	1.601	-	5.240	191	-	2.525	3.562	-	210.007
625	5.389.120	8.882	10.914	1.161	-	-	606	-	3.990	503	-	234.501
561	21.483	435	4.785	125	-	-	-	-	75	-	-	24.516
799	950.152	160.472	48.031	7.666	-	23.134	16.707	109	639	81	332	72.376
630	23.646.001	6.299	6.561	2.527	-	19.360	484	-	-	7.260	-	1.139.718
289	2.756.776	1.050	6.942	-	-	-	61	-	1.205	-	-	233.531
411	13.128.472	147.137	38.435	30.437	34.166	90.400	2.705	11.017	35.549	3.600	94.078	5.984.897
3.444	25.018.042	183.524	253.730	31.340	19.650	20.076	3.595	627	10.385	23.396	3.391	1.822.780
1.267	8.089.084	14.931	505.945	27.885	-	1.334	2.373	-	18.027	6.273	-	1.164.425
657	3.560.590	846	8.880	-	-	6	-	181	18.121	-	-	163.004
4.983	3.884.450	75.525	61.842	15.411	299	36.730	54.779	87.189	2.413	3.135	5.259	1.075.647
1.655	4.411.546	2.235	18.778	-	-	764	-	94	1.361	1.151	-	720.403
490	4.912.538	44	29.219	-	-	4.356	-	-	-	-	-	605.055
1.985	2.084.589	56.069	311.774	30.766	1.123	5.326	403	-	14.611	968	1.000	546.355
184	2.301.199	2.989	3.876	-	-	1.645	-	-	-	303	-	102.893
6.026	15.024.440	737.368	90.930	82.909	703.095	151.381	45.823	68.470	27.933	20.982	18.107	1.607.505
1.699	2.944.169	155.900	2.616	1.481	45	99.731	43.396	26.168	1.550	101	1.257	291.343
6.399	9.824.482	916.487	437.308	208.418	4.864	81.831	43.745	3.582	17.908	45.946	1.977	2.296.721
119	714.488	683	10.712	-	-	725	-	-	-	-	-	27.478
64	2.673.768	36.917	693.571	183	-	300	-	-	-	-	-	742.844
34.459	145.002.392	2.743.178	3.629.383	449.024	763.883	545.413	214.892	197.508	163.973	120.861	125.401	21.148.767

(Y compris les établissements appartenant à divers propriétaires et au gouvernement (fédéral, des États et municipal). (2) Inclut surface des établissements appartenant à divers propriétaires et au gouvernement (fédéral, des États et municipal).

VI — Valor total e médio dos estabelecimentos rurais recenseados em
Valeur totale et moyenne des établissements ruraux recensés au

ESTADOS, DIS- TRICTO FEDERAL E TERRITORIO	VALOR DOS ESTABELECIMENTOS RURAES VALEUR DES ÉTABLISSEMENTS RURAUX								
	Segundo a nacionalidade D'après la nationalité								
	Brazileiros Brésiliens	Italianos Italiens	Portuguezes Portugais	Hespanhóes Espagnols	Uruguayos Uruguayens	Allemaes Allemands	Austriacos Autrichiens	Russos Russes	Francezes Français
Alagoas.....	117.553:142\$	23:166\$	840:770\$	—	—	—	—	—	1.299:064\$
Amazonas.....	65.643:819\$	542:910\$	11.894:723\$	458:658\$	46:914\$	80:211\$	17:163\$	8:581\$	18:308\$
Bahia.....	518.525:977\$	3.068:818\$	5.634:549\$	237:489\$	—	915:031\$	110:082\$	—	388:691\$
Ceará.....	146.173:542\$	210:087\$	859:935\$	43:454\$	—	—	17:381\$	—	314:501\$
Districto Federal....	21.819:260\$	312:632\$	4.581:502\$	308:177\$	—	—	—	—	651:721\$
Espirito Santo.....	129.032:498\$	27.099:298\$	6.615:168\$	1.520:040\$	—	2.392:600\$	3.316:496\$	26:866\$	76:204\$
Goyaz.....	232.247:720\$	649:451\$	365:888\$	126:168\$	—	112:399\$	21:074\$	—	—
Maranhão.....	43.258:586\$	14:884\$	146:708\$	—	—	—	14:512\$	—	23:566\$
Matto Grosso.....	173.162:345\$	2.218:482\$	923:863\$	513:243\$	585:436\$	808:573\$	157:277\$	133:405\$	443:578\$
Minas Geraes.....	1.779.231:511\$	35.769:297\$	33.400:579\$	4.374:329\$	841:277\$	1.846:172\$	666:456\$	75:904\$	1.738:764\$
Pará.....	162.530:489\$	908:798\$	5.682:135\$	955:218\$	—	11:547\$	4:362\$	—	695:278\$
Paratyba.....	164.084:629\$	162:095\$	356:786\$	—	—	41:741\$	—	9:085\$	125:502\$
Paraná.....	219.690:671\$	13.766:823\$	2.148:813\$	1.062:380\$	27:289\$	4.613:851\$	5.338:927\$	8.378:167\$	274:181\$
Pernambuco.....	327.480:725\$	519:935\$	2.958:970\$	—	—	165:761\$	—	15:455\$	77:745\$
Piahy.....	79.308:299\$	4:172\$	509:325\$	—	—	20:353\$	—	—	—
Rio de Janeiro.....	314.770:508\$	8.404:453\$	38.523:228\$	5.058.513\$	235:946\$	499:176\$	66:091\$	—	1.422:645\$
Rio Grande do Norte	82.579:519\$	93:228\$	267:896\$	—	—	48:367\$	—	—	—
Rio Grande do Sul..	1.586.550:512\$	101.620:764\$	15.072:842\$	9.509:244\$	71.125:430\$	27.143:686\$	7.198:126\$	8.377:187\$	3.379:251\$
Santa Catharina....	149.872:562\$	12.810:462\$	327:519\$	79:411\$	163\$	9.562:743\$	4.062:570\$	2.176:017\$	282:486\$
São Paulo.....	1.834.401:778\$	257.547:432\$	121.299:291\$	53.209:361\$	2:614\$	20.481:605\$	9.535:733\$	1.065:670\$	3.442:677\$
Sergipe.....	93.494:847\$	78:398\$	610:962\$	—	—	432:520\$	—	—	—
Territorio do Acre...	22.065:447\$	257:803\$	6.117:309\$	9:882\$	—	10:741\$	—	—	—
TOTAL.....	8.263.478:386\$	466.083:388\$	259.143:761\$	77.525:567\$	72.865:069\$	69.187:127\$	30.526:300\$	20.266:337\$	14.654:182\$

(1) Inclusive o valor dos estabelecimentos pertencentes a diversos proprietários e ao governo (federal, estadual e municipal).

1 de Setembro de 1920, segundo a nacionalidade dos proprietários

1 Septembre 1920, d'après la nationalité des propriétaires

VALOR MÉDIO POR ESTABELECIMENTO
VALEUR MOYENNE PAR ÉTABLISSEMENT

dos proprietários
des propriétaires

Inglezes	Argentinos	Outros proprietários	Brasileiros	Italianos	Portuguezes	Hespanhóes	Uruguayos	Allemaes	Austriacos	Russos	Francezes	Inglezes	Argentinos	Outros proprietários
Anglais	Argentins	Autres propriétaires (1)	Brsiliens	Italiens	Portugais	Espagnols	Uruguayens	Allemands	Autrichiens	Russes	Français	Anglais	Argentins	Autres propriétaires (1)
—	—	8.234:000\$	13:774\$	5:791\$	70:064\$	—	—	—	—	—	99:930\$	—	—	31:915\$
116:141\$	—	17.518:491\$	15:533\$	18:721\$	44:383\$	38:221\$	46:914\$	26:737\$	17:163\$	8:581\$	9:154\$	116:141\$	—	43:578\$
250:089\$	—	27.823:258\$	8:191\$	21:019\$	33:943\$	11:309\$	—	83:189\$	22:016\$	—	38:869\$	50:018\$	—	18:402\$
33:677\$	—	7.420:621\$	9:407\$	21:009\$	22:050\$	43:454\$	—	—	17:391\$	—	39:313\$	33:677\$	—	11:873\$
—	—	10.165:714\$	16:734\$	11:579\$	24:765\$	23:706\$	—	—	—	—	325:860\$	—	—	18:121\$
23:383\$	45:722\$	10.772:911\$	8:025\$	8:900\$	24:320\$	14:074\$	—	6:702\$	12:756\$	8:955\$	8:467\$	4:677\$	11:430\$	13:483\$
112:399\$	—	10.552:554\$	14:551\$	36:081\$	24:393\$	18:024\$	—	112:399\$	21:074\$	—	—	112:399\$	—	16:750\$
—	—	3.984:042\$	6:796\$	14:884\$	9:169\$	—	—	—	14:502\$	—	11:783\$	—	—	13:786\$
70:213\$	1.385:092\$	59.837:206\$	58:759\$	79:231\$	54:345\$	57:027\$	48:786\$	202:143\$	78:638\$	66:702\$	73:930\$	70:213\$	30:780\$	145:589\$
834:443\$	189:564\$	102.032:114\$	16:442\$	16:311\$	24:541\$	15:349\$	280:426\$	25:290\$	18:513\$	5:422\$	91:514\$	92:716\$	31:594\$	29:626\$
63:141\$	—	22.477:639\$	6:537\$	13:770\$	9:470\$	10:980\$	—	2:887\$	2:181\$	—	86:910\$	7:893\$	—	17:741\$
—	—	9.453:307\$	9:272\$	20:262\$	32:435\$	—	—	41:741\$	—	4:542\$	62:751\$	—	—	14:389\$
432:173\$	5.195:416\$	47.593:978\$	10:772\$	10:445\$	23:651\$	25:912\$	13:645\$	10:322\$	3:557\$	3:961\$	8:064\$	14:406\$	472:583\$	9:551\$
35:245\$	—	61.064:316\$	15:163\$	37:138\$	48:508\$	—	—	82:880\$	—	7:727\$	77:745\$	8:811\$	—	36:897\$
—	—	5.776:917\$	8:817\$	1:391\$	23:151\$	—	—	20:353\$	—	—	—	—	—	11:790\$
87:485\$	63:549\$	87.144:928\$	16:851\$	15:062\$	18:568\$	15:010\$	235:946\$	27:732\$	9:442\$	—	43:110\$	21:871\$	63:549\$	43:902\$
17:170\$	—	4.767:123\$	15:080\$	11:653\$	38:271\$	—	—	24:183\$	—	—	—	17:170\$	—	25:908\$
2.827:614\$	2.152:872\$	175.981:752\$	16:363\$	7:359\$	39:981\$	37:526\$	52:999\$	8:268\$	6:784\$	5:096\$	28:397\$	176:726\$	22:426\$	29:204\$
31:446\$	31:370\$	11.928:924\$	5:906\$	4:618\$	15:596\$	4:412\$	81\$	4:407\$	3:999\$	3:573\$	10:462\$	10:482\$	1:082\$	7:021\$
6.132:479\$	296:571\$	579.838:582\$	33:817\$	21:780\$	31:303\$	15:073\$	1:307\$	40:800\$	23:959\$	13:489\$	86:067\$	292:023\$	57:314\$	90:614\$
—	—	4.425:693\$	11:600\$	13:066\$	61:096\$	—	—	61:789\$	—	—	—	—	—	37:191\$
—	—	5.064:250\$	21:340\$	85:934\$	91:303\$	9:882\$	—	10:741\$	—	—	—	—	—	79:129\$
11.067:098\$	9.353:156\$	1.273.858:320\$	15:138\$	12:985\$	27:130\$	16:408\$	53:381\$	10:046\$	7:112\$	4:533\$	43:744\$	100:610\$	47:478\$	36:967\$

(V compris la valeur des établissements appartenant à divers propriétaires et au gouvernement (fédéral, des États et municipal).

VII — Numero, área e valor dos estabelecimentos ruraes recenseados

Nombre, surface et valeur des établissements ruraux recensés

ESTADOS, DISTRITO FEDERAL E TERRITORIO ÉTATS, DISTRIC FÉDÉRAL ET TERRITOIRE	NUMERO DE ESTABELECIMENTOS NOMBRE D'ÉTABLISSEMENTS			ÁREA, EM HECTARES, DOS ESTABELECIMENTOS SURFACE, EN HECTARES, DES ÉTABLISSEMENTS			VALOR DOS ESTABELECIMENTOS (1) VALEUR DES ÉTABLISSEMENTS		
	CUJOS OCCUPANTES ERAM PROPRIETA DONT LES OCCUPANTS ÉTAIENT PROPRIÉS								
	Total	de todo o imóvel de l'immeuble tout entier	de parte do imóvel de l'immeuble en partie	Total	de todo o imóvel de l'immeuble tout entier	de parte do imóvel de l'immeuble en partie	Total	de todo o imóvel de l'immeuble tout entier	de parte do imóvel de l'immeuble en partie
Alagoás.....	7.861	7.729	132	1.116.914	1.062.911	54.003	106.578:892\$	100.603:320\$	5.970:572\$
Amazonas.....	4.050	3.927	153	4.422.463	3.852.537	569.926	62.387:819\$	55.241:653\$	7.146:166\$
Bahia.....	56.832	56.004	828	6.729.513	6.602.902	126.611	434.005:496\$	421.771:956\$	12.233:540\$
Ceará.....	13.695	13.289	406	4.447.389	4.293.135	154.254	125.873:192\$	121.136:082\$	4.737:110\$
Distrito Federal.....	1.348	1.332	16	22.843	22.474	369	22.048:179\$	21.438:512\$	609:667\$
Espírito Santo.....	19.593	19.259	334	1.143.682	1.110.384	33.298	163.843:810\$	158.222:749\$	5.621:061\$
Goyaz.....	14.311	14.043	268	19.239.842	18.600.520	639.322	203.391:143\$	198.575:811\$	4.815:332\$
Maranhão.....	5.153	5.041	112	2.060.803	1.984.572	76.231	34.007:912\$	31.822:561\$	2.185:351\$
Matto Grosso.....	2.853	2.648	205	11.750.407	10.558.995	1.191.412	150.539:469\$	132.915:781\$	17.623:688\$
Minas Geraes.....	107.063	104.715	2.348	23.181.747	22.507.566	674.181	1.706.123:434\$	1.639.152:000\$	66.971:434\$
Pará.....	23.665	23.169	496	6.211.123	5.759.378	451.745	137.340:432\$	126.563:126\$	10.777:306\$
Parahyba.....	16.317	15.866	451	3.052.647	2.954.523	98.119	145.910:520\$	139.136:330\$	6.774:190\$
Paraná.....	29.050	28.663	387	3.873.345	3.730.634	142.711	257.257:680\$	248.673:971\$	8.613:707\$
Pernambuco.....	20.533	19.465	1.068	4.221.866	3.786.726	435.140	285.955:254\$	256.990:737\$	28.964:517\$
Piauí.....	7.446	7.126	320	3.751.458	3.372.274	379.184	58.601:717\$	55.413:398\$	3.188:319\$
Rio de Janeiro.....	19.719	18.804	915	2.199.462	1.939.851	259.611	324.849:417\$	284.338:949\$	40.510:468\$
Rio Grande do Norte.....	4.832	4.722	110	1.907.317	1.848.186	59.131	69.866:047\$	68.202:534\$	1.663:513\$
Rio Grande do Sul.....	110.028	108.638	1.390	13.324.209	12.646.775	677.434	1.449.329:961\$	1.381.030:720\$	68.299:241\$
Santa Catharina.....	32.088	31.911	177	2.924.689	2.886.753	37.936	172.112:772\$	168.883:579\$	3.229:193\$
São Paulo.....	72.320	63.998	3.322	9.397.630	8.503.213	894.417	1.769.406:315\$	1.519.372:238\$	250.034:077\$
Sergipe.....	7.559	7.473	86	585.472	569.229	16.243	82.820:290\$	79.558:357\$	3.261:933\$
Território do Acre.....	864	855	9	1.222.460	1.038.902	183.558	17.019:282\$	15.327:305\$	1.691:977\$
TOTAL.....	577.210	563.677	13.533	126.787.281	119.632.445	7.154.836	7.779.299:033\$	7.224.376:671\$	554.922:362\$

(1) Valor das terras, das benfeitorias, dos machinismos e dos instrumentos agrarios. (Valeur des terres, des améliorations)

em 1 de Setembro de 1920, dirigidos pelos seus proprietários

sés au 1 Septembre 1920, dirigés par leurs propriétaires

ÁREA MÉDIA, EM HECTARES, DOS ESTABELECIMENTOS			VALOR MÉDIO DOS ESTABELECIMENTOS (1)			De 1.000 estabelecimentos eram ocupados pelos proprietários		De 1.000 partes da área recensada correspondem aos estabelecimentos ocupados pelos proprietários		De 1.000 partes do valor total correspondem aos estabelecimentos ocupados pelos proprietários	
SURFACE MOYENNE, EN HECTARES, DES ÉTABLISSEMENTS			VALEUR MOYENNE DES ÉTABLISSEMENTS			Sur 1.000 établissements étaient occupés par les propriétaires		Sur 1.000 parties de la surface recensée correspondent aux établissements occupés par les propriétaires		Sur 1.000 parties de la valeur totale correspondent aux établissements occupés par les propriétaires	
RIOS											
TAIRES											
Total	de todo o imóvel	de parte do imóvel	Total	de todo o imóvel	de parte do imóvel	de todo o imóvel	de parte do imóvel	de todo o imóvel	de parte do imóvel	de todo o imóvel	de parte do imóvel
Total	de l'immeuble tout entier	de l'immeuble en partie	Total	de l'immeuble tout entier	de l'immeuble en partie	de l'immeuble tout entier	de l'immeuble en partie	de l'immeuble tout entier	de l'immeuble en partie	de l'immeuble tout entier	de l'immeuble en partie
142	138	409	13:558\$	13:017\$	45:232\$	983	17	952	48	944	56
1.084	981	3.725	15:291\$	14:067\$	46:707\$	963	37	871	129	885	115
118	118	153	7:637\$	7:531\$	14:775\$	985	15	981	19	972	28
325	323	380	9:191\$	9:116\$	11:668\$	970	30	965	35	962	38
17	17	23	16:356\$	16:095\$	38:104\$	988	12	984	16	972	28
58	58	100	8:362\$	8:216\$	16:830\$	983	17	971	29	966	34
1.344	1.325	2.386	14:212\$	14:141\$	17:968\$	981	19	967	33	976	24
400	394	681	6:600\$	6:313\$	19:512\$	978	22	963	37	936	64
4.119	3.988	5.812	52:765\$	50:195\$	85:969\$	928	72	899	101	883	117
217	215	287	15:936\$	15:653\$	28:523\$	978	22	971	29	961	39
262	249	911	5:804\$	5:463\$	21:728\$	979	21	927	73	922	78
187	186	218	8:942\$	8:769\$	15:020\$	972	28	968	32	954	46
133	130	369	8:857\$	8:676\$	22:258\$	987	13	963	37	967	33
206	195	407	13:927\$	13:203\$	27:120\$	948	52	897	103	899	101
504	473	1.185	7:870\$	7:776\$	9:963\$	957	43	899	101	946	54
112	103	284	16:474\$	15:121\$	44:274\$	954	46	882	118	875	125
395	391	538	14:459\$	14:444\$	15:123\$	977	23	969	31	976	24
121	116	487	13:172\$	12:712\$	49:136\$	987	13	949	51	953	47
91	90	214	5:364\$	5:292\$	18:244\$	994	6	987	13	981	19
130	123	269	24:466\$	22:021\$	75:266\$	954	46	905	95	859	141
77	76	189	10:957\$	10:646\$	37:929\$	989	11	972	28	961	39
1.415	1.215	20.395	19:698\$	17:927\$	187:997\$	990	10	850	150	901	99
220	212	529	13:477\$	12:817\$	41:005\$	977	23	944	56	929	71

de la propriété et de l'outillage agricole).

REC. 2



VIII — Valor total e médio dos estabelecimentos rurais recenseados em
Valeur totale et moyenne des établissements ruraux recensés au

ESTADOS, DISTRICTO FEDERAL E TERRITORIO ÉTATS, DISTRICT FÉDÉRAL ET TERRITOIRE	VALOR DOS ESTABELECIMENTOS RURAES (1) VALEUR DES ÉTABLISSEMENTS RURAUX						
	Total Total	De menos de Moins de 41 hectares	De 41 a 100 hectares	De 101 a 200 hectares	De 201 a 400 hectares	De 401 a 1000 hectares	De 1.001 a 2.000 hectares
Alagoas.....	127.950:162\$	19.465:792\$	14.108:476\$	15.235:923\$	25.812:824\$	34.095:864\$	10.864:610\$
Amazonas.....	96.345:919\$	15.182:253\$	5.119:146\$	4.966:685\$	4.230:429\$	9.312:610\$	10.285:598\$
Bahia.....	556.954:034\$	200.277:715\$	125.098:957\$	62.754:084\$	59.193:324\$	65.603:496\$	22.119:853\$
Ceará.....	155.073:198\$	29.620:677\$	22.877:051\$	23.090:137\$	25.980:482\$	27.442:040\$	11.881:635\$
Distrito Federal.....	37.839:006\$	20.626:374\$	6.779:209\$	1.970:447\$	1.741:648\$	4.332:986\$	516:000\$
Espirito Santo.....	180.921:186\$	53.285:410\$	53.121:822\$	24.977:177\$	18.089:620\$	17.472:397\$	8.186:127\$
Goyaz.....	244.187:653\$	8.192:493\$	12.882:707\$	15.883:389\$	26.429:134\$	44.532:533\$	31.388:000\$
Maranhão.....	47.442:298\$	7.654:005\$	7.422:521\$	6.816:303\$	5.616:994\$	8.742:589\$	5.531:644\$
Matto Grosso.....	240.238:713\$	3.648:214\$	2.652:111\$	1.954:191\$	2.391:233\$	8.754:227\$	13.114:409\$
Minas Geraes.....	1.961.000:410\$	140.523:207\$	267.553:146\$	292.002:888\$	337.249:122\$	402.990:052\$	321.351:636\$
Pará.....	193.328:607\$	51.443:769\$	16.368:271\$	11.374:767\$	12.497:804\$	17.976:848\$	11.733:838\$
Parahyba.....	174.233:145\$	35.520:389\$	30.733:272\$	24.296:193\$	23.539:263\$	26.632:122\$	15.743:747\$
Paraná.....	308.525:669\$	56.132:191\$	48.398:981\$	33.968:563\$	32.739:301\$	44.293:477\$	26.795:147\$
Pernambuco.....	392.318:152\$	20.772:031\$	32.867:149\$	68.539:225\$	112.506:764\$	104.989:878\$	32.586:369\$
Piauí.....	85.619:066\$	18.659:182\$	9.173:740\$	8.783:994\$	10.796:652\$	15.457:491\$	9.578:303\$
Rio de Janeiro.....	456.281:522\$	56.793:941\$	72.875:733\$	65.953:040\$	68.602:581\$	92.596:614\$	48.680:666\$
Rio Grande do Norte.....	87.773:303\$	5.475:905\$	8.904:883\$	12.044:003\$	15.460:122\$	19.587:811\$	12.134:279\$
Rio Grande do Sul.....	2.010.999:280\$	330.864:857\$	244.844:649\$	128.631:371\$	139.325:242\$	261.118:620\$	248.976:378\$
Santa Catharina.....	191.165:673\$	60.976:428\$	33.218:158\$	16.180:185\$	14.158:737\$	23.486:214\$	17.368:702\$
São Paulo.....	2.887.243:843\$	233.540:490\$	311.761:926\$	326.557:015\$	437.953:346\$	662.720:226\$	360.850:213\$
Sergipe.....	99.042:420\$	20.824:172\$	12.941:127\$	12.218:985\$	20.004:274\$	21.860:816\$	7.555:547\$
Territorio do Acre.....	33.525:432\$	2.371:405\$	685:997\$	2.074:086\$	2.180:433\$	3.415:189\$	4.658:077\$
TOTAL.....	10.568.008:691\$	1.391.850:900\$	1.340.389:032\$	1.160.272:651\$	1.396.499:329\$	1.917.414:100\$	1.231.900:778\$

(1) Valor das terras, das benfeitorias, dos machinismos e dos instrumentos agrarios. (Valeur des terres, des améliorations

1 de Setembro de 1920, segundo a extensão territorial dos immoveis

1 Septembre 1920, d'après l'extension territoriale des immeubles

				VALOR MÉDIO CORRESPONDENTE AOS ESTABELECIMENTOS (1)										
				VALEUR MOYENNE CORRESPONDANT AUX ÉTABLISSEMENTS										
De 2.001 a 5.000 hectares	De 5.001 a 10.000 hectares	De 10.001 a 25.000 hectares	De 25.001 e mais et plus hectares	De menos de Moins de 41 hectares	De 41 a 100 hectares	De 101 a 200 hectares	De 201 a 400 hectares	De 401 a 1.000 hectares	De 1.001 a 2.000 hectares	De 2.001 a 5.000 hectares	De 5.001 a 10.000 hectares	De 10.001 a 25.000 hectares	De 25.001 e mais et plus hectares	
7.088:836\$	1.171:880\$	105:957\$	—	4:394\$	8:413\$	13:826\$	31:175\$	55:261\$	97:005\$	102:737\$	292:970\$	105:957\$	—	
18.481:299\$	14.267:882\$	7.152:319\$	7.347:698\$	5:815\$	11:605\$	20:272\$	14:638\$	20:927\$	35:346\$	54:841\$	84:425\$	88:300\$	198:586\$	
13.631:198\$	5.333:343\$	1.299:244\$	1.642:820\$	4:931\$	9:750\$	13:184\$	16:558\$	28:217\$	37:683\$	37:760\$	57:971\$	49:971\$	136:902\$	
8.741:609\$	2.455:796\$	1.145:385\$	1.838:386\$	6:600\$	7:365\$	7:780\$	10:105\$	13:755\$	17:787\$	27:064\$	29:236\$	76:359\$	367:677\$	
73:714\$	—	1.798:628\$	—	10:355\$	114:902\$	131:363\$	174:165\$	481:443\$	516:000\$	73:714\$	—	1.798:628\$	—	
5.788:633\$	—	—	—	4:230\$	8:674\$	17:943\$	35:400\$	72:500\$	157:426\$	241:193\$	—	—	—	
46.993:252\$	26.352:738\$	19.416:933\$	12.116:474\$	3:257\$	4:821\$	7:763\$	11:095\$	15:664\$	20:609\$	28:602\$	43:486\$	64:508\$	117:636\$	
4.083:571\$	1.165:678\$	349:468\$	59:525\$	3:833\$	5:732\$	7:917\$	6:368\$	9:242\$	12:293\$	18:646\$	32:380\$	29:122\$	29:762\$	
37.205:127\$	30.774:053\$	47.383:717\$	92.361:431\$	8:053\$	18:290\$	13:762\$	11:174\$	16:933\$	26:874\$	47:456\$	87:675\$	180:166\$	727:255\$	
132.407:126\$	36.064:517\$	25.842:309\$	5.016:407\$	3:760\$	8:195\$	14:625\$	26:178\$	45:935\$	131:701\$	112:783\$	138:178\$	272:024\$	132:011\$	
22.270:877\$	13.029:192\$	16.788:433\$	19.844:806\$	3:182\$	4:568\$	5:318\$	6:916\$	12:138\$	15:219\$	34:582\$	80:427\$	156:901\$	451:018\$	
12.756:140\$	3.078:390\$	1.666:874\$	266:755\$	4:676\$	7:077\$	8:861\$	12:962\$	21:495\$	39:858\$	66:786\$	78:933\$	19:062\$	133:378\$	
30.706:180\$	14.318:490\$	8.035:656\$	13.137:683\$	3:248\$	6:652\$	11:558\$	20:197\$	39:654\$	77:219\$	112:477\$	255:687\$	309:064\$	1.094:807\$	
16.917:972\$	2.852:929\$	285:835\$	—	3:364\$	6:516\$	13:010\$	31:252\$	41:745\$	62:307\$	85:878\$	219:456\$	285:835\$	—	
7.700:319\$	2.750:007\$	1.653:721\$	1.065:657\$	5:199\$	6:253\$	7:351\$	9:869\$	14:433\$	17:937\$	19:544\$	27:228\$	31:802\$	76:118\$	
34.630:061\$	6.753:828\$	4.507:139\$	4.887:919\$	4:744\$	11:933\$	24:159\$	46:510\$	89:725\$	188:685\$	346:301\$	422:114\$	751:190\$	2.443:959\$	
9.978:588\$	1.823:721\$	857:620\$	1.506:371\$	4:474\$	7:408\$	10:831\$	15:616\$	25:210\$	50:350\$	58:015\$	86:844\$	85:762\$	251:062\$	
354.079:893\$	196.655:946\$	87.825:240\$	18.677:084\$	4:292\$	8:925\$	16:512\$	29:166\$	59:144\$	132:153\$	295:067\$	653:342\$	1.009:486\$	266:815\$	
14.762:846\$	5.743:864\$	2.983:226\$	2.287:313\$	2:683\$	4:926\$	8:611\$	13:195\$	29:212\$	57:896\$	88:933\$	179:496\$	248:602\$	571:828\$	
300.038:408\$	115.847:200\$	90.853:495\$	47.121:524\$	5:959\$	15:275\$	34:945\$	74:660\$	161:207\$	303:235\$	485:499\$	981:756\$	1.747:183\$	2.243:882\$	
2.555:394\$	1.082:105\$	—	—	3:977\$	9:290\$	19:092\$	38:470\$	67:681\$	107:936\$	150:317\$	360:702\$	—	—	
4.358:935\$	3.092:268\$	5.180:353\$	5.508:689\$	4:273\$	7:456\$	20:536\$	23:446\$	31:332\$	76:362\$	77:838\$	93:705\$	115:119\$	220:348\$	
1.085.249:978\$	484.613:827\$	325.131:552\$	234.686:544\$	4:380\$	9:175\$	16:256\$	28:572\$	50:853\$	93:425\$	121:081\$	194:001\$	269:372\$	509:081\$	

de la propriété et de l'outillage agricole).

IX — Valor dos estabelecimentos rurais recenseados em 1 de Setembro

Valeur des établissements ruraux recensés au 1 Septembre

ESTADOS, DISTRICTO FEDERAL E TERRITORIO ÉTATS, DISTRICT FÉDÉRAL ET TERRITOIRE	VALOR DOS ESTABELECIMENTOS RURAES VALEUR DES ÉTABLISSEMENTS RURAUX					
	Total Total	Discriminado segundo os bens arrolados Répartis d'après les biens rélevés			Discriminado segun Répartis d'après	
		Terras Terres	Bemfeitorias Améliorations de la propriété rurale	Machinismos e instrumentos agrarios Outillage agricole	Pessoas nascidas no Brazil Personnes nées au Brésil	Pessoas nascidas no estrangeiro Personnes nées à l'étranger
Alagoas.....	127.950:162\$	95.977:785\$	23.530:072\$	8.442:305\$	117.553:142\$	2.163:020\$
Amazonas.....	96.345:919\$	71.059:366\$	23.627:828\$	1.658:725\$	65.643:819\$	14.909:694\$
Bahia.....	556.954:034\$	405.020:019\$	144.075:121\$	7.858:894\$	518.525:977\$	13.397:628\$
Ceará.....	155.073:198\$	100.942:757\$	47.781:430\$	6.349:011\$	146.173:542\$	1.734:652\$
Districto Federal.....	37.839:006\$	26.239:316\$	10.664:060\$	935:630\$	21.819:260\$	6.130:630\$
Espirito Santo.....	180.921:186\$	91.727:044\$	81.790:287\$	7.403:855\$	129.032:498\$	42.862:110\$
Goyaz.....	244.187:653\$	200.148:363\$	41.707:514\$	2.331:776\$	232.247:720\$	1.960:418\$
Maranhão.....	47.442:298\$	38.221:484\$	7.262:076\$	1.958:738\$	43.258:586\$	508:328\$
Matto Grosso.....	240.238:713\$	202.542:230\$	34.167:622\$	3.528:861\$	173.162:345\$	11.458:074\$
Minas Geraes.....	1.961.000:410\$	1.630.509:169\$	284.215:536\$	46.275:705\$	1.779.231:511\$	84.342:016\$
Pará.....	193.328:607\$	141.746:925\$	47.181:110\$	4.400:572\$	162.530:489\$	11.142:842\$
Parahyba.....	174.233:145\$	119.003:070\$	50.235:151\$	4.994:924\$	164.084:629\$	716:080\$
Paraná.....	308.525:669\$	244.358:390\$	57.964:374\$	6.202:905\$	219.690:671\$	61.174:925\$
Pernambuco.....	392.318:152\$	306.478:777\$	73.227:845\$	12.611:530\$	327.480:725\$	3.912:015\$
Piauhy.....	85.619:066\$	69.426:163\$	15.174:332\$	1.018:571\$	79.308:299\$	812:834\$
Rio de Janeiro.....	456.281:522\$	322.454:206\$	107.107:263\$	26.720:053\$	314.770:508\$	62.136:256\$
Rio Grande do Norte.....	87.773:303\$	58.134:490\$	25.707:918\$	3.930:895\$	82.579:519\$	487:120\$
Rio Grande do Sul.....	2.010.999:280\$	1.717.040:068\$	247.436:851\$	46.522:361\$	1.586.550:512\$	268.467:530\$
Santa Catharina.....	191.165:673\$	149.708:227\$	35.123:037\$	6.334:409\$	149.872:562\$	34.328:413\$
São Paulo.....	2.887.243:843\$	2.237.007:668\$	531.422:984\$	118.813:191\$	1.834.401:778\$	503.141:846\$
Sergipe.....	99.042:420\$	72.352:273\$	21.313:238\$	5.376:909\$	93.494:847\$	1.121:880\$
Territorio do Acre.....	33.525:432\$	25.177:737\$	7.471:073\$	876:622\$	22.065:447\$	8.216:235\$
TOTAL.....	10.568.008:691\$	8.325.275:527\$	1.918.186:722\$	324.546:442\$	8.263.478:386\$	1.135.124:546\$

(1) Exclui-se o valor das bemfeitorias, dos machinismos e dos instrumentos agrarios. (Non compris la valeur des améliorations, (Valeur des terres, des améliorations de la propriété et de l'outillage agricole).

de 1920, segundo os bens arrolados e a categoria dos proprietarios

1920, d'après les biens rélevés et la catégorie des propriétaires

do os proprietarios les propriétaires		Valor médio das terras por hectare Valeur moyenne des terres par hectare (1)	Porcentagem em relação ao valor total Pourcen- tage sur la valeur totale (2)	DE 1.000 PARTES DO VALOR TOTAL CORRESPONDEM AO VALOR SUR 1.000 PARTIES DE LA VALEUR TOTAEL CORRESPONDENT À LA VALEUR						
				das terras des terres	das bemfeitorias des amélio- rações de la propriété rurale	dos machnismos e dos instrumentos agrarios de l'outillage agricole	De estabelecmentos pertencentes Des établissements appartenant			
Diversos proprietarios e pessoas de nacionalidade ignorada Divers propriétaires et personnes de nationalité inconnue	O governo (federal, estadual e municipal) Le gouverne- ment (fédéral, des États et municipal)			a pessoas nascidas no Brazil à des per- sonnes nées au Brésil	a pessoas nascidas no extrangeiro à des per- sonnes nées à l'étran- ger	a diversos proprietarios e pessoas de nacionalidade ignorada à divers proprié- taires et person- nes de nationa- lité inconnue	ao governo (federal, es- tadual e municipal) au gouverne- ment (fédéral, des États et muni- cipal)			
7.845:180\$	388:820\$	71\$	1,21	750	184	66	919	17	61	3
13.757:006\$	2.035:400\$	9\$	0,91	738	245	17	681	155	143	21
24.730:607\$	299:822\$	48\$	5,27	727	259	14	931	24	44	1
7.129:899\$	35:105\$	18\$	1,47	651	308	41	943	11	46	—
5.462:766\$	4.426:350\$	510\$	0,36	693	282	25	577	162	144	117
8.932:078\$	94:500\$	72\$	1,71	507	452	41	713	237	49	1
9.955:115\$	24:400\$	8\$	2,31	820	171	9	951	8	41	—
3.409:584\$	265:800\$	12\$	0,45	806	153	41	912	11	72	5
40.317:444\$	15.300:850\$	10\$	2,27	843	142	15	721	48	168	63
92.539:901\$	4.886:982\$	60\$	18,55	831	145	24	907	43	47	3
19.299:342\$	355:934\$	14\$	1,83	733	244	23	841	57	100	2
9.166:760\$	265:676\$	32\$	1,65	683	288	29	942	4	53	1
27.006:570\$	653:503\$	46\$	2,92	792	188	20	712	198	88	2
57.107:032\$	3.818:380\$	59\$	3,71	781	187	32	835	10	145	10
5.148:759\$	349:174\$	13\$	0,81	811	177	12	926	10	60	4
77.708:686\$	1.666:072\$	106\$	4,32	707	235	58	690	136	170	4
4.680:664\$	26:000\$	24\$	0,83	662	293	45	941	6	53	—
139.780:143\$	16.201:095\$	92\$	19,03	854	123	23	789	133	70	8
6.632:418\$	332:280\$	42\$	1,81	783	184	33	784	179	35	2
544.610:739\$	5.089:480\$	161\$	27,32	775	184	41	635	174	189	2
4.080:693\$	345:000\$	96\$	0,94	731	215	54	944	11	41	4
3.243:750\$	—	6\$	0,32	751	223	26	658	245	97	—
1.112.545:136\$	56.860:623\$	48\$	100,00	788	181	31	782	108	105	5

lorações de la propriété et de l'outillage agricole). (2) Valor das terras, das bemfeitorias, dos machinismos e dos instrumentos

X — Numero e área dos estabelecimentos rurais recenseados em

Nombre et surface des établissements ruraux recensés au

ESTADOS, DISTRICTO FEDERAL E TERRITORIO ÉTATS, DISTRICT FÉDÉRAL ET TERRITOIRE	NUMERO DE ESTABELECIMENTOS RURAES Nombre d'établissements ruraux						ÁREA, EM HECTARES, DOS ESTABELECIMENTOS Surface, en hectares, des établissements					
	Total Total	Pertencentes Appartenant					Total Total	Pertencentes Appartenant				
		a pessoas nascidas à des personnes nées			a diversos proprietarios à divers propriétaires	ao governo (federal, estadual e municipal) au gouvernement (fédéral, des états et mu- nicipal)		a pessoas nascidas à des personnes nées			a diversos pro- prietarios à divers pro- priétaires	
		no Brazil au Brésil	no extrangeiro à l'étran- ger	em paiz ignorado en pays in- connu				no Brazil au Brésil	no extrangeiro à l'étran- ger	em paiz ignorado en pays in- connu		
Alagoas.....	8.840	8.553	29	55	179	24	1.348.241	1.258.794	14.349	10.561	62.947	
Amazonas.....	4.946	4.226	400	2	306	12	7.515.307	4.425.708	1.427.751	2.098	1.556.868	
Bahia.....	65.181	63.305	459	195	1.217	5	8.451.440	7.982.471	236.995	21.962	209.536	
Ceará.....	16.223	15.538	67	49	562	7	5.649.677	5.389.120	28.548	20.773	210.005	
Distrito Federal.....	2.088	1.300	236	421	117	14	51.419	21.483	6.721	2.479	2.457	
Espirito Santo.....	20.941	16.079	4.235	203	421	3	1.279.699	950.152	268.384	10.120	50.933	
Goyaz.....	16.634	15.961	58	256	354	5	24.828.210	23.646.001	56.101	231.360	891.148	
Maranhão.....	6.674	6.365	34	11	236	28	2.999.565	2.756.776	24.543	6.687	202.340	
Matto Grosso.....	3.484	2.947	222	2	277	36	19.600.893	13.128.472	808.734	501	3.804.735	
Minas Geraes.....	115.655	108.212	4.266	172	2.927	78	27.390.536	25.018.042	626.612	25.896	1.685.823	
Pará.....	26.907	24.865	907	49	1.041	45	9.830.280	8.089.084	705.198	11.103	999.211	
Parahyba.....	18.378	17.697	25	33	614	9	3.751.628	3.560.590	28.499	3.977	157.035	
Paraná.....	30.951	20.394	9.420	378	731	28	5.302.709	3.884.480	570.334	115.400	709.399	
Pernambuco.....	23.336	21.597	88	44	1.444	163	5.156.332	4.411.546	25.172	10.218	633.772	
Piauly.....	9.511	8.995	28	21	446	21	5.551.212	4.912.538	73.607	10.813	509.463	
Rio de Janeiro.....	23.699	18.680	3.209	277	1.527	6	3.053.004	2.084.589	467.772	14.453	483.183	
Rio Grande do Norte.....	5.678	5.476	19	42	139	2	2.412.905	2.301.199	10.478	10.054	91.034	
Rio Grande do Sul.....	124.990	96.961	25.485	202	2.008	334	18.578.923	15.024.440	2.103.296	15.006	1.372.786	
Santa Catharina.....	33.744	25.376	7.800	226	260	82	3.567.757	2.944.169	395.654	46.213	179.277	
São Paulo.....	80.921	54.245	22.065	128	4.441	42	13.883.269	9.824.482	1.914.458	14.039	2.101.183	
Sergipe.....	8.202	8.060	23	8	107	4	754.086	714.488	12.120	563	25.554	
Territorio do Acre.....	1.170	1.034	94	—	42	—	4.147.583	2.673.768	943.661	—	530.154	
TOTAL.....	648.153	545.866	79.169	2.774	19.396	948	175.104.675	145.002.392	10.748.987	584.276	16.468.843	

1 de Setembro de 1920, segundo a categoria dos proprietários

1 Septembre 1920, d'après la catégorie des propriétaires

ao governo (federal, estadual e municipal) au gouvernement (fédéral, des États et municipal)	Área média por estabelecimento rural Surface moyenne par établissement rural — Hectares	PORCENTAGEM Pourcentage		DE 1.000 ESTABELECIMENTOS RECENSEADOS PERTENCIAM Sur 1.000 établissements recensés appartenaient					DE 1.000 PARTES DA ÁREA RECENSEADA CORRESPONDEM AOS ESTABELECIMENTOS PERTENCENTES Sur 1.000 parties de la surface recensée correspondent aux établissements appartenant				
		em relação ao total de estabelecimentos sur le total d'établissements	em relação à área total recenseada sur la surface totale recensée	a pessoas nascidas à des personnes nées			a diversos proprietários à divers propriétaires	ao governo (federal, estadual e municipal) au gouvernement (fédéral, des États et municipal)	a pessoas nascidas à des personnes nées			a diversos proprietários à divers propriétaires	ao governo (federal, estadual e municipal) au gouvernement (fédéral, des États et municipal)
				no Brasil au Brésil	no estrangeiro à l'étranger	em país ignorado en pays inconnu			no Brasil au Brésil	no estrangeiro à l'étranger	em país ignorado en pays inconnu		
1.590	153	1,4	0,8	968	3	6	20	3	934	10	8	47	1
102.882	1.519	0,8	4,3	854	81	1	62	2	589	190	—	207	14
476	130	10,1	4,8	971	7	3	19	—	944	28	3	25	—
1.231	348	2,5	3,2	958	4	3	34	1	954	5	4	37	—
18.279	25	0,3	—	622	113	202	56	7	418	131	48	48	355
110	61	3,2	0,7	768	202	10	20	—	742	210	8	40	—
3.600	1.493	2,6	14,2	960	4	15	21	—	953	2	9	36	—
9.219	449	1,0	1,7	954	5	2	35	4	919	8	2	68	3
1.858.451	5.626	0,5	11,2	846	64	1	79	10	670	41	—	194	95
34.163	237	17,8	15,6	936	37	1	25	1	913	23	1	62	1
25.684	365	4,1	5,6	924	34	2	39	1	823	72	1	102	2
1.527	204	2,8	2,2	963	1	2	33	1	949	8	1	42	—
23.096	171	4,8	3,0	659	304	12	24	1	732	108	22	134	4
75.624	221	3,6	3,0	925	4	2	62	7	855	5	2	123	15
44.791	584	1,5	3,2	946	3	2	47	2	885	13	2	92	8
3.007	129	3,6	1,8	788	135	12	65	—	633	153	5	158	1
140	425	0,9	1,4	965	3	7	25	—	954	4	4	38	—
63.395	149	19,3	10,6	776	204	1	16	3	809	113	1	74	3
2.444	106	5,2	2,0	782	231	7	8	2	825	111	13	50	1
29.107	172	12,5	7,9	670	273	1	55	1	708	138	1	151	2
1.361	92	1,3	0,4	982	3	1	13	1	947	16	1	34	2
—	3.545	0,2	2,4	884	80	—	36	—	645	227	—	128	—
2.300.177	270	100,0	100,0	842	122	4	30	2	828	62	3	94	13

XI — Numero e área dos estabelecimentos rurais recenseados em 1 de Setembro

Nombre et surface des établissements ruraux recensés au 1 Septembre

OCCUPANTES DOS IMOVEIS OCCUPANTS DES IMMEUBLES	NUMERO DE ESTABELECIMENTOS RURAES Nombre d'établissements ruraux						ÁREA, EM HECTARES, DOS ESTABELECIMENTOS Surface, en hectares, des établissements				
	Total Total	Pertencentes Appartenant					Total Total	Pertencentes Appartenant			
		a pessoas nascidas à des personnes nées			a diversos pro- prietarios à divers proprié- taires	ao governo (federal, estadual e mu- nicipal) au gouver- nement (fédéral, des États et mu- nicipal)		a pessoas nascidas à des personnes nées			a diversos pro- prietarios à divers proprié- taires
		no Brasil ou Brésil	no extrangeiro à l'étran- ger	em paiz ignorado en pays in- connu				no Brasil ou Brésil	no extrangeiro à l'étran- ger	em paiz ignorado en pays in- connu	

BRA

Proprietarios.....	577.210	489.341	72.215	2.121	13.533	—	126.787.281	112.342.381	6.834.331	455.733	7.154.836
Administradores.....	47.572	38.754	3.978	217	4.203	420	39.741.477	27.228.595	2.506.536	111.222	7.719.697
Arrendatarios.....	23.371	17.771	2.976	436	1.660	528	8.575.917	5.431.416	1.408.120	17.321	1.594.310
TOTAL.....	648.153	545.866	79.169	2.774	19.396	948	175.104.675	145.002.392	10.748.987	584.276	16.468.843

ESTADO DE

Proprietarios.....	7.861	7.680	15	34	132	—	1.116.914	1.046.535	8.798	7.578	54.003
Administradores.....	748	694	12	2	38	2	193.909	180.349	5.321	115	7.647
Arrendatarios.....	231	179	2	19	9	22	37.418	31.910	230	2.868	1.297
TOTAL.....	8.840	8.553	29	55	179	24	1.348.241	1.258.794	14.349	10.561	62.947

ESTADO DO

Proprietarios.....	4.080	3.691	234	2	153	—	4.422.463	3.265.641	584.798	2.098	569.926
Administradores.....	618	424	87	—	96	11	1.511.120	817.353	257.018	—	336.729
Arrendatarios.....	248	111	79	—	57	1	1.581.724	342.714	585.935	—	650.213
TOTAL.....	4.946	4.226	400	2	306	12	7.515.307	4.425.708	1.427.751	2.098	1.556.868

ESTADO

Proprietarios.....	56.832	55.570	274	160	828	—	6.729.513	6.386.147	200.879	16.676	126.611
Administradores.....	6.659	6.108	175	33	340	3	1.653.926	1.536.177	36.177	5.249	75.969
Arrendatarios.....	1.690	1.627	10	2	49	2	68.001	60.147	739	37	6.956
TOTAL.....	65.181	63.305	459	195	1.217	5	8.451.440	7.982.471	236.995	21.962	209.536

ESTADO

Proprietarios.....	13.695	13.203	45	41	406	—	4.447.389	4.255.622	18.594	18.919	154.254
Administradores.....	2.068	1.914	15	6	131	2	1.097.490	1.039.416	6.302	1.660	49.615
Arrendatarios.....	460	421	7	2	25	5	104.798	94.082	3.652	194	6.136
TOTAL.....	16.223	15.538	67	49	562	7	5.649.677	5.389.120	28.548	20.773	210.005

DISTRICTO

Proprietarios.....	1.343	963	142	227	16	—	22.843	17.221	3.754	1.499	369
Administradores.....	55	34	10	4	5	2	22.872	1.380	1.962	22	1.431
Arrendatarios.....	685	303	84	190	96	12	5.704	2.882	1.005	958	657
TOTAL.....	2.088	1.300	236	421	117	14	51.419	21.483	6.721	2.479	2.457

de 1920, segundo a categoria dos proprietarios e o systema de exploração rural.

1920, d'après la catégorie des propriétaires et le système d'exploitation rurale

ao governo (federal, estadual e municipal) — au gouvernement (fédéral, des États et municipal)	Área média por estabelecimento rural Surface moyenne par établissement rural — hectares hectares	PORCENTAGEM Pourcentage		DE 1.000 ESTABELECIMENTOS RECENSEADOS PERTENCIAM Sur 1.000 établissements recensés appartiennent					DE 1.000 PARTES DA ÁREA RECENSEADA CORRESPONDEM AOS ESTABELECIMENTOS PERTENCENTES Sur 1.000 parties de la surface recensée correspondent aux établissements appartenant				
		em relação ao total de estabelecimentos sur le total d'établissements	em relação à área total recenseada sur la surface totale recensée	a pessoas nascidas à des personnes nées			a diversos proprietarios à divers propriétaires	ao governo (federal, estadual e municipal) au gouvernement (fédéral, des États et municipal)	a pessoas nascidas à des personnes nées			a diversos proprietarios à divers propriétaires	ao governo (federal, estadual e municipal) au gouvernement (fédéral, des États et municipal)
				no Brasil au Brésil	no estrangeiro à l'étranger	em paiz ignorado en pays inconnu			no Brasil au Brésil	no estrangeiro à l'étranger	em paiz ignorado en pays inconnu		

ZIL

—	220	89,1	72,4	848	125	4	23	—	886	54	4	56	—
2.175.427	835	7,3	22,7	815	84	4	88	9	685	63	3	194	55
124.750	367	3,6	4,9	760	127	19	71	23	633	164	2	186	15
2.300.177	270	100,0	100,0	842	122	4	30	2	828	62	3	94	13

ALAGÔAS

—	142	83,9	82,8	977	2	4	17	—	937	8	7	48	—
477	259	8,5	14,4	928	16	3	50	3	930	27	1	39	3
1.113	162	2,6	2,8	775	9	82	39	95	853	6	76	35	30
1.590	153	100,0	100,0	968	3	6	20	3	934	10	8	47	1

AMAZONAS

—	1.034	82,5	58,8	905	57	1	37	—	738	132	1	129	—
100.020	2.445	12,5	20,1	686	141	—	155	18	541	170	—	223	66
2.862	6.373	5,0	21,1	448	319	—	229	4	217	370	—	411	2
102.882	1.519	100,0	100,0	854	81	1	62	2	589	190	—	207	14

DA BAHIA

—	118	87,2	79,6	978	5	3	14	—	949	30	2	19	—
354	248	10,2	19,6	917	27	5	51	—	929	22	3	46	—
122	40	2,6	0,8	963	6	1	29	1	834	11	1	102	2
476	130	100,0	100,0	971	7	3	19	—	944	28	3	25	—

DO CEARÁ

—	325	84,4	78,7	964	3	3	30	—	957	4	4	35	—
497	531	12,8	19,4	926	7	3	63	1	947	6	1	45	1
734	228	2,8	1,9	915	15	4	55	11	898	35	2	58	7
1.231	348	100,0	100,0	958	4	3	34	1	954	5	4	37	—

FEDERAL

—	17	64,6	44,4	714	105	169	12	—	754	164	66	16	—
18.077	416	2,6	44,5	618	182	73	91	36	60	86	1	63	790
202	8	32,8	11,1	442	123	277	140	18	505	176	168	115	36
18.279	25	100,0	100,0	622	113	202	56	7	418	131	48	48	355

XI — Numero e área dos estabelecimentos rurais recenseados em 1 de Setembro

Nombre et surface des établissements ruraux recensés au 1 Septembre

OCCUPANTES DOS IMMOVEIS OCCUPANTS DES IMMEUBLES	NUMERO DE ESTABELECIMENTOS RURAES Nombre d'établissements ruraux						ÁREA, EM HECTARES, DOS ESTABELECIMENTOS Surface, en hectares, des établissements					
	Total Total	Pertencentes Appartenant					Total Total	Pertencentes Appartenant				
		a pessoas nascidas à des personnes nées			a diversos pro- prietarios à divers pro- priétaires	ao governo (federal, estadual e mu- nicipal) au gouver- nement (fédéral, des États et mu- nicipal)		a pessoas nascidas à des personnes nées			a diversos pro- prietarios à divers proprié- taires	
		no Brasil au Brésil	no estrangeiro à l'étran- ger	em paiz ignorado en pays in- connu				no Brasil au Brésil	no estrangeiro à l'étran- ger	em paiz in- connu		

ESTADO DA

Proprietarios.....	16.317	15.829	11	26	451	—	3.052.647	2.943.336	7.562	3.630	98.119
Administradores.....	1.382	1.244	13	—	121	4	598.780	521.605	20.589	—	55.123
Arrendatarios.....	679	624	1	7	42	5	100.201	95.649	348	347	3.793
TOTAL.....	18.378	17.697	25	33	614	9	3.751.628	3.560.590	28.499	3.977	157.035

ESTADO DO

Proprietarios.....	29.050	19.104	9.212	347	387	—	3.873.345	3.225.761	427.720	77.153	142.711
Administradores.....	880	572	124	17	151	16	1.222.006	464.135	137.386	37.236	560.298
Arrendatarios.....	1.021	718	84	14	193	12	207.358	194.584	5.228	1.011	6.390
TOTAL.....	30.951	20.394	9.420	378	731	28	5.302.709	3.884.480	570.334	115.400	709.399

ESTADO DE

Proprietarios.....	20.533	19.373	55	37	1.068	—	4.221.866	3.763.739	14.541	8.446	435.140
Administradores.....	1.576	1.361	16	5	189	5	610.272	467.757	5.869	472	131.489
Arrendatarios.....	1.227	863	17	2	187	158	324.194	180.050	4.762	1.300	67.143
TOTAL.....	23.336	21.597	88	44	1.444	163	5.156.332	4.411.546	25.172	10.218	633.772

ESTADO DO

Proprietarios.....	7.446	7.092	21	13	320	—	3.751.458	3.339.757	24.183	8.334	379.184
Administradores.....	1.882	1.747	7	8	110	10	1.751.431	1.535.616	49.424	2.479	121.872
Arrendatarios.....	183	156	—	—	16	11	48.323	37.165	—	—	8.407
TOTAL.....	9.511	8.995	28	21	446	21	5.551.212	4.912.538	73.607	10.813	509.463

ESTADO DO RIO

Proprietarios.....	19.719	16.011	2.684	109	915	—	2.199.462	1.567.104	365.679	7.068	259.611
Administradores.....	2.324	1.560	295	28	437	4	700.686	415.724	81.873	5.039	195.164
Arrendatarios.....	1.656	1.109	230	140	175	2	152.856	101.761	20.220	2.346	28.408
TOTAL.....	23.699	18.680	3.209	277	1.527	6	3.053.004	2.084.589	467.772	14.453	483.183

ESTADO DO RIO

Proprietarios.....	4.832	4.672	10	40	110	—	1.907.317	1.831.351	6.923	9.912	59.131
Administradores.....	632	601	8	1	21	1	438.144	403.772	3.516	116	30.739
Arrendatarios.....	214	203	1	1	8	1	67.444	66.076	39	26	1.164
TOTAL.....	5.678	5.476	19	42	139	2	2.412.905	2.301.199	10.478	10.054	91.034

de 1920, segundo a categoria dos proprietarios e o systema de exploração rural

1920, d'après la catégorie des propriétaires et le système d'exploitation rurale

ao governo (federal, estadual e municipal) — au gouvernement (fédéral, des États et municipal)	Área média por estabelecimento rural — Surface moyenne par établissement rural — Hectares	PORCENTAGEM Pourcentage		DE 1.000 ESTABELECIMENTOS RECENSEADOS PERTENCIAM Sur 1.000 établissements recensés appartenant					DE 1.000 PARTES DA ÁREA RECENSEADA CORRESPONDEM AOS ESTABELECIMENTOS PERTENCENTES Sur 1.000 parties de la surface recensée correspondent aux établissements appartenant				
		em relação ao total de estabelecimentos sur le total d'établissements	em relação à área total recenseada sur la surface totale recensée	a pessoas nascidas à des personnes nées			a diversos proprietarios à divers propriétaires	ao governo (federal, estadual e municipal) au gouvernement (fédéral, des États et municipal)	a pessoas nascidas à des personnes nées			a diversos proprietarios à divers propriétaires	ao governo (federal, estadual e municipal) au gouvernement (fédéral, des États et municipal)
				no Brazil au Brésil	no estrangeiro à l'étranger	em paiz ignorado en pays inconnu			no Brazil au Brésil	no estrangeiro à l'étranger	em paiz ignorado en pays inconnu		

PARAHYBA

—	187	88,8	81,4	970	1	1	28	—	964	3	1	32	—
1.463	433	7,5	15,9	900	9	—	88	3	871	34	—	92	3
64	148	3,7	2,7	919	2	10	62	7	955	3	3	38	1
1.527	204	100,0	100,0	963	1	2	33	1	949	8	1	42	—

PARANÁ

—	133	93,9	73,0	658	317	12	13	—	833	110	20	37	—
22.951	1.389	2,8	23,1	650	141	19	172	18	380	112	30	459	19
145	203	3,3	3,9	703	82	14	189	12	938	25	5	31	1
23.096	171	100,0	100,0	659	304	12	24	1	732	108	22	134	4

PERNAMBUCO

—	206	88,0	81,9	943	3	2	52	—	892	3	2	103	—
4.685	387	6,7	11,8	864	10	3	120	3	766	10	1	215	8
70.939	264	5,3	6,3	703	14	2	152	129	555	15	4	207	219
75.624	221	100,0	100,0	925	4	2	62	7	855	5	2	123	15

PIAUHY

—	504	78,3	67,6	952	3	2	43	—	890	7	2	101	—
42.040	931	19,8	31,5	928	4	4	59	5	877	28	1	70	24
2.751	264	1,9	0,9	853	—	—	87	60	769	—	—	174	57
44.791	584	100,0	100,0	946	3	2	47	2	885	13	2	92	8

DE JANEIRO

—	112	83,2	72,0	812	136	6	46	—	713	166	3	118	—
2.886	301	9,8	23,0	671	127	12	188	2	593	117	7	279	4
121	92	7,0	5,0	670	139	84	106	1	666	132	15	186	1
3.007	129	100,0	100,0	788	135	12	65	—	683	153	5	158	1

GRANDE DO NORTE

—	395	85,1	79,0	967	2	8	23	—	960	4	5	31	—
1	693	11,1	18,2	951	12	2	33	2	922	8	—	70	—
139	315	3,8	2,8	948	5	5	37	5	980	1	—	17	2
140	425	100,0	100,0	965	3	7	25	—	954	4	4	38	—

XI — Numero e área dos estabelecimentos rurais recenseados em 1 de Setembro

Nombre et surface des établissements ruraux recensés au 1 Septembre

OCCUPANTES DOS IMOVEIS OCCUPANTS DES IMMEUBLES	NUMERO DE ESTABELECIMENTOS RURAIS Nombre d'établissements ruraux						ÁREA, EM HECTARES, DOS ESTABELECIMENTOS Surface, en hectares, des établissements					
	Total Total	Pertencentes Appartenant					Total Total	Pertencentes Appartenant				
		a pessoas nascidas à des personnes nées			a diversos pro- prietarios à divers pro- priétaires	ao governo (federal, estadual e mu- nicipal) au gouver- nement (fédéral, des États et mu- nicipal)		a pessoas nascidas à des personnes nées			a diversos pro- prietarios à divers proprié- taires	
		no Brazil au Brésil	no extrangeiro à l'étran- ger	em paiz ignorado en pays in- connu				no Brazil au Brésil	no extrangeiro à l'étran- ger	em paiz ignorado en pays in- connu		
ESTADO DO RIO												
Proprietarios.....	110.028	84.944	23.513	181	1.390	—	13.324.209	11.135.802	1.499.790	11.183	677.434	
Administradores.....	7.621	6.178	844	6	345	248	3.490.668	2.530.072	436.015	630	471.039	
Arrendatarios.....	7.341	5.839	1.128	15	273	86	1.764.046	1.358.566	167.491	3.193	224.313	
TOTAL.....	124.990	96.961	25.485	202	2.008	334	18.578.923	15.024.440	2.103.296	15.006	1.372.786	
ESTADO DE SAN												
Proprietarios.....	32.088	24.204	7.505	202	177	—	2.924.689	2.475.272	371.122	40.359	37.936	
Administradores.....	776	598	101	13	61	3	534.191	370.593	19.162	4.295	139.449	
Arrendatarios.....	880	574	194	11	22	79	108.877	98.304	5.370	1.559	1.892	
TOTAL.....	33.744	25.376	7.800	226	260	82	3.567.757	2.944.169	395.654	46.213	179.277	
ESTADO DE												
Proprietarios.....	72.320	48.879	29.010	109	3.322	—	9.397.630	7.049.956	1.442.870	10.385	894.417	
Administradores.....	6.247	3.918	1.340	13	949	27	4.123.021	2.574.501	413.930	3.258	1.108.182	
Arrendatarios.....	2.354	1.448	715	6	170	15	362.618	200.023	57.658	396	98.584	
TOTAL.....	80.921	54.245	22.065	128	4.441	42	13.883.269	9.824.482	1.914.458	14.039	2.101.183	
ESTADO DE												
Proprietarios.....	7.559	7.454	11	8	86	—	585.472	564.371	4.295	563	16.243	
Administradores.....	549	516	10	—	20	3	162.431	145.030	7.644	—	9.303	
Arrendatarios.....	94	90	2	—	1	1	6.183	5.087	181	—	8	
TOTAL.....	8.202	8.060	23	8	107	4	754.086	714.488	12.120	563	25.554	
TERRITORIO												
Proprietarios.....	864	818	37	—	9	—	1.222.460	962.553	76.349	—	183.558	
Administradores.....	121	83	31	—	7	—	1.171.690	612.282	484.698	—	74.710	
Arrendatarios.....	185	133	26	—	26	—	1.753.433	1.098.933	362.614	—	271.886	
TOTAL.....	1.170	1.034	94	—	42	—	4.147.583	2.673.768	943.661	—	530.154	

de 1920, segundo a categoria dos proprietários e o systema de exploração rural

1920, d'après la catégorie des propriétaires et le système d'exploitation rurale

ao governo (federal, estadual e municipal) ou ao governo (fédéral, des États et municipal)	Área média por estabelecimento rural Surface moyenne par établissement rural — Hectares	PORCENTAGEM Pourcentage		DE 1.000 ESTABELECIMENTOS RECENSEADOS PERTENCIAM Sur 1.000 établissements recensés appartenant				DE 1.000 PARTES DA ÁREA RECENSEADA CORRESPONDEM AOS ESTABELECIMENTOS PERTENCENTES Sur 1.000 parties de la surface recensée correspondent aux établissements appartenant					
		em relação ao total de estabelecimentos sur le total d'établissements	em relação à área total recenseada sur la surface totale recensée	a pessoas nascidas à des personnes nées			a diversos proprietários à divers propriétaires	ao governo (federal, estadual e municipal) ou ao governo (fédéral, des États et municipal)	a pessoas nascidas à des personnes nées			a diversos proprietários à divers propriétaires	ao governo (federal, estadual e municipal) ou ao governo (fédéral, des États et municipal)
				no Brasil au Brésil	no estrangeiro à l'étranger	em paiz ignorado en pays inconnu			no Brasil au Brésil	no estrangeiro à l'étranger	em paiz ignorado en pays inconnu		

GRANDE DO SUL

—	121	88,0	71,7	772	214	2	12	—	836	112	1	51	—
52.912	458	6,1	18,8	811	111	1	45	32	725	125	—	135	15
10.483	240	5,9	9,5	795	154	2	37	12	770	95	2	127	6
63.395	149	100,0	100,0	776	204	1	16	3	809	113	1	74	3

TA CATHARINA

—	91	95,1	82,0	754	234	6	6	—	846	127	14	13	—
692	688	2,3	15,0	771	130	17	78	4	694	36	8	261	1
1.752	124	2,6	3,0	652	220	13	25	90	903	49	14	18	16
2.444	106	100,0	100,0	752	231	7	8	2	825	111	13	50	1

SÃO PAULO

—	130	89,4	67,7	676	277	1	46	—	750	154	1	95	—
23.150	660	7,7	29,7	627	215	2	152	4	624	100	1	269	6
5.957	154	2,9	2,6	615	304	3	72	6	552	159	1	272	16
29.107	172	100,0	100,0	670	273	1	55	1	708	138	1	151	2

SERGIPE

—	77	92,2	77,6	986	2	1	11	—	964	7	1	28	—
454	296	6,7	21,6	940	18	—	36	6	893	47	—	57	3
907	66	1,1	0,8	957	21	—	11	11	823	29	—	1	147
1.361	92	100,0	100,0	982	3	1	13	1	947	16	1	34	2

DO ACRE

—	1.415	73,9	29,5	947	43	—	10	—	787	63	—	150	—
—	9.683	10,3	23,2	686	256	—	58	—	522	414	—	64	—
—	9.478	15,8	42,3	718	141	—	141	—	627	218	—	155	—
—	3.545	100,0	100,0	884	80	—	36	—	645	227	—	128	—

XII — Numero e área dos estabelecimentos rurais recenseados em 1 de Setembro

Nombre et surface des établissements ruraux recensés au 1 Septembre 1920,

EXTENSÃO DOS IMMOVEIS EXTENSION DES IMMEUBLES	NUMERO DE ESTABELECIMENTOS RURAES Nombre d'établissements ruraux						ÁREA, EM HECTARES, DOS ESTABELECIMENTOS Surface, en hectares, des établissements						
	Total Total	Pertencentes Appartenant					Total Total	Pertencentes Appartenant					
		a pessoas nascidas à des personnes nées						a diversos proprietarios (federal, estadual e municipal) au gouver- nement (fédéral, des États et mu- nicipal)	a pessoas nascidas à des personnes nées				a diversos proprietarios à divers proprié- taires
		no Brazil au Brésil	no extrangeiro à l'étran- ger	em paiz ignorado en pays in- connu	a diversos proprietarios à divers pro- prietai- res	no Brazil au Brésil			no extrangeiro à l'étran- ger	em paiz ignorado en pays in- connu			

BRA

Até..... 40 hectares	317.785	261.110	48.503	1.681	5.970	521	6.115.158	4.881.670	1.083.973	24.935	115.990
De 41 a 100 »	146.094	121.259	20.220	419	4.064	132	9.593.156	8.023.127	1.258.082	27.399	275.443
» 101 » 200 »	71.377	63.184	5.226	211	2.691	65	10.454.242	9.277.402	739.727	30.448	397.632
» 201 » 400 »	48.877	43.785	2.525	144	2.385	38	14.079.761	12.618.827	708.235	43.038	698.490
» 401 » 1.000 »	37.705	33.558	1.541	214	2.262	130	23.881.734	21.265.729	955.382	139.756	1.438.605
» 1.001 » 2.000 »	13.186	11.680	533	68	888	17	18.891.552	16.738.036	753.098	97.292	1.279.767
» 2.001 » 5.000 »	8.963	7.813	394	27	704	25	28.667.844	24.979.601	1.267.840	86.959	2.256.631
» 5.001 » 10.000 »	2.498	2.137	132	5	215	9	17.928.532	15.361.210	943.039	40.060	1.516.292
» 10.001 » 25.000 »	1.207	999	68	4	129	7	18.256.042	15.127.443	1.036.727	62.929	1.925.524
» 25.001 e mais »	461	341	27	1	88	4	27.236.654	16.729.347	2.002.884	31.460	6.564.469
TOTAL.....	648.153	545.866	79.169	2.774	19.396	948	175.104.675	145.002.392	10.748.987	584.276	16.468.843

ESTADO DE

Até..... 40 hectares	4.430	4.344	3	20	52	11	69.787	68.616	83	291	688
De 41 a 100 »	1.677	1.622	2	15	31	7	118.165	114.312	161	1.050	2.200
» 101 » 200 »	1.102	1.049	3	12	33	5	163.508	155.467	567	1.733	5.002
» 201 » 400 »	828	791	9	1	26	1	244.893	233.587	3.003	305	7.698
» 401 » 1.000 »	617	579	9	5	24	—	366.477	342.950	5.390	3.473	14.664
» 1.001 » 2.000 »	112	103	2	1	6	—	145.878	135.516	2.241	1.289	6.832
» 2.001 » 5.000 »	69	61	1	1	6	—	196.793	172.802	2.904	2.420	18.667
» 5.001 » 10.000 »	4	3	—	—	1	—	24.110	16.914	—	—	7.196
» 10.001 » 25.000 »	1	1	—	—	—	—	18.630	18.630	—	—	—
» 25.001 e mais »	—	—	—	—	—	—	—	—	—	—	—
TOTAL.....	8.840	8.553	29	55	179	24	1.348.241	1.258.794	14.349	10.561	62.947

de 1920, segundo a categoria dos proprietarios e a extensão territorial dos immoveis

d'après la catégorie des propriétaires et l'extension territoriale des immeubles

ao governo (federal, estadual e municipal) ou au gouvernement (fédéral, des États et municipal)	Área média por estabelecimento rural Surface moyennc par établissement rural — Hectares	PORCENTAGEM Pourcentage		DE 1.000 ESTABELECIMENTOS RECENSEADOS PERTENCIAM Sur 1.000 établissements recensés appartenant					DE 1.000 PARTES DA ÁREA RECENSEADA CORRESPONDEM AOS ESTABELECIMENTOS PERTENCENTES Sur 1.000 parties de la surface recensée correspondent aux établissements appartenant				
		em relação ao total de estabelecimentos sur le total d'établissements	em relação à área total recenseada sur la surface totale recensée	a pessoas nascidas à des personnes nées			a diversos proprietarios à divers propriétaires	ao governo (federal, estadual e municipal) au gouvernement (fédéral, des États et municipal)	a pessoas nascidas à des personnes nées			a diversos proprietarios à divers propriétaires	ao governo (federal, estadual e municipal) au gouvernement (fédéral, des États et municipal)
				no Brazil au Brésil	no estrangeiro à l'étranger	em paiz ignorado en pays inconnu			no Brazil au Brésil	no estrangeiro à l'étranger	em paiz ignorado en pays inconnu		

ZIL

8.590	19	49,0	3,5	822	152	5	19	2	798	177	4	19	2
9.105	66	22,5	5,5	830	138	3	28	1	836	131	3	29	1
9.033	146	11,0	6,0	885	73	3	38	1	887	71	3	38	1
11.171	288	7,6	8,0	896	51	3	49	1	896	50	3	50	1
82.262	633	5,8	13,6	890	41	6	60	3	891	40	6	60	3
23.359	1.433	2,0	10,8	886	41	5	67	1	886	40	5	68	1
76.813	3.198	1,4	16,4	872	44	3	78	3	871	44	3	79	3
67.931	7.177	0,4	10,2	855	53	2	86	4	857	53	2	84	4
103.419	15.125	0,2	10,4	828	56	3	107	6	829	57	3	105	6
1.908.494	59.082	0,1	15,6	740	58	2	191	9	614	74	1	241	70
2.300.177	270	100,0	100,0	842	122	4	30	2	828	62	3	94	13

ALAGÔAS

109	16	50,1	5,2	981	1	4	12	2	983	1	4	10	2
442	70	19,0	8,8	967	1	9	19	4	967	1	9	19	4
739	148	12,4	12,1	952	3	11	30	4	951	3	11	31	4
300	296	9,4	18,1	955	11	1	32	1	954	12	1	32	1
—	594	7,0	27,2	938	15	8	39	—	936	15	9	40	—
—	1.302	1,3	10,8	920	18	9	53	—	929	15	9	47	—
—	2.852	0,8	14,6	885	14	14	87	—	878	15	12	95	—
—	6.027	—	1,8	750	—	—	250	—	702	—	—	298	—
—	18.630	—	1,4	1.000	—	—	—	—	1.000	—	—	—	—
—	—	—	—	—	—	—	—	—	—	—	—	—	—
1.590	153	100,0	100,0	968	3	6	20	3	934	10	8	47	1



XII — Numero e área dos estabelecimentos ruraes recenseados em 1 de Setembro

Nombre et surface des établissements ruraux recensés au 1 Septembre 1920,

EXTENSÃO DOS IMMOVEIS EXTENSION DES IMMEUBLES	NUMERO DE ESTABELECIMENTOS RURAES Nombre d'établissements ruraux						ÁREA, EM HECTARES, DOS ESTABELECIMENTOS Surface, en hectares, des établissements				
	Total	Pertencentes Appartenant					Total	Pertencentes Appartenant			
		a pessoas nascidas à des personnes nées			a diversos pro- prietarios à divers pro- priétaires	ao governo (federal, estadual e mu- nicipal) ou au gouver- nement (fédéral, des États et mu- nicipal)		a pessoas nascidas à des personnes nées			a diversos pro- prietarios à divers proprié- taires
		no Brazil au Brésil	no estrangeiro à l'étran- ger	em paiz ignorado en pays in- connu				no Brazil au Brésil	no estrangeiro à l'étran- ger	em paiz ignorado en pays in- connu	

ESTADO DO

Até..... 40 hectares	2.611	2.419	114	1	67	10	25.210	23.153	1.249	10	778
De 41 a 100 »	441	384	38	—	19	—	31.128	26.903	2.873	—	1.352
» 101 » 200 »	245	211	13	—	21	—	36.834	31.972	1.655	—	3.207
» 201 » 400 »	259	236	32	—	21	—	86.604	70.410	9.709	—	6.485
» 401 » 1.000 »	445	363	40	—	42	—	302.807	247.438	27.707	—	27.662
» 1.001 » 2.000 »	291	233	32	—	26	—	422.681	339.040	47.031	—	36.610
» 2.001 » 5.000 »	337	216	65	1	54	1	1.086.311	688.195	209.083	2.088	184.083
» 5.001 » 10.000 »	169	111	34	—	24	—	1.227.906	800.603	254.052	—	173.251
» 10.001 » 25.000 »	81	40	23	—	18	—	1.235.371	620.765	351.823	—	262.783
» 25.001 e mais »	37	13	9	—	14	1	3.060.395	1.577.229	522.539	—	860.627
TOTAL.....	4.946	4.226	400	2	306	12	7.515.307	4.425.708	1.427.751	2.098	1.556.868

ESTADO

Até..... 40 hectares	40.612	39.684	236	136	555	1	622.934	608.588	3.609	2.296	8.406
De 41 a 100 »	12.831	12.416	98	30	285	2	830.072	802.844	6.401	2.095	18.610
» 101 » 200 »	4.760	4.561	35	10	133	1	697.068	670.634	5.179	1.394	19.752
» 201 » 400 »	3.575	3.418	41	9	106	1	994.736	950.478	11.457	2.432	30.159
» 401 » 1.000 »	2.325	2.178	35	6	106	—	1.413.774	1.324.009	21.505	3.510	64.750
» 1.001 » 2.000 »	587	552	11	2	22	—	809.667	759.117	15.838	2.831	31.881
» 2.001 » 5.000 »	361	348	2	2	9	—	1.115.567	1.074.363	4.356	7.404	29.444
» 5.001 » 10.000 »	92	91	—	—	1	—	697.146	690.612	—	—	6.534
» 10.001 » 25.000 »	26	26	—	—	—	—	371.699	371.699	—	—	—
» 25.001 e mais »	12	11	1	—	—	—	898.777	730.127	168.650	—	—
TOTAL.....	65.181	63.305	459	195	1.217	5	8.451.440	7.982.471	236.995	21.962	209.536

de 1920, segundo a categoria dos proprietarios e a extensão territorial dos immoveis

d'après la catégorie des propriétaires et l'extension territoriale des immeubles

	Área média por estabelecimento rural Surface moyenne par établissement rural — Hectares	PORCENTAGEM Pourcentage		DE 1.000 ESTABELECIMENTOS RECENSEADOS PERTENCIAM Sur 1.000 établissements recensés appartenant					DE 1.000 PARTES DA ÁREA RECENSEADA CORRESPONDEM AOS ESTABELECIMENTOS PERTENCENTES Sur 1.000 parties de la surface recensée correspondent aux établissements appartenant				
		em relação ao total de estabelecimentos sur le total d'établissements	em relação à área total recenseada sur la surface totale recensée	a pessoas nascidas à des personnes nées			a diversos proprietarios à divers propriétaires	ao governo (federal, estadual e municipal) au gouvernement (fédéral, des États et municipal)	a pessoas nascidas à des personnes nées			a diversos proprietarios à divers propriétaires	ao governo (federal, estadual e municipal) au gouvernement (fédéral, des États et municipal)
				no Brzil au Brésil	no estrangeiro à l'étranger	em paiz ignorado en pays inconnu			no Brazil au Brésil	no estrangeiro à l'étranger	em paiz ignorado en pays inconnu		

AMAZONAS

20	10	52,8	0,3	926	44	—	26	4	918	50	—	31	1
—	71	8,9	0,4	871	86	—	43	—	864	92	—	44	—
—	150	5,0	0,5	861	53	—	86	—	868	45	—	87	—
—	300	5,8	1,2	816	111	—	73	—	813	112	—	75	—
—	680	9,0	4,0	816	90	—	94	—	817	92	—	91	—
—	1.453	5,9	5,6	801	110	—	89	—	802	111	—	87	—
2.862	3.223	6,8	14,5	641	193	3	160	3	634	192	2	169	3
—	7.266	3,4	16,4	657	201	—	142	—	652	207	—	141	—
—	15.251	1,6	16,4	494	284	—	222	—	502	285	—	213	—
100.000	82.713	0,8	40,7	351	243	—	379	27	515	171	—	281	33
102.882	1.519	100,0	100,0	854	81	1	62	2	589	190	—	207	14

DA BAHIA

35	15	62,3	7,4	977	6	3	14	—	977	6	4	13	—
122	65	19,7	9,8	968	8	2	22	—	967	8	3	22	—
109	146	7,3	8,2	963	7	2	28	—	962	8	2	28	—
210	278	5,5	11,8	956	11	3	30	—	956	12	2	30	—
—	608	3,6	16,7	937	15	2	46	—	937	15	2	46	—
—	1.379	0,9	9,6	940	19	3	38	—	938	20	3	39	—
—	3.090	0,6	13,2	964	6	6	24	—	963	4	7	26	—
—	7.578	0,1	8,3	989	—	—	11	—	991	—	—	9	—
—	14.296	—	4,4	1.000	—	—	—	—	1.000	—	—	—	—
—	74.898	—	10,6	917	83	—	—	—	812	188	—	—	—
476	130	100,0	100,0	971	7	3	19	—	944	28	3	25	—

XII — Numero e área dos estabelecimentos rurais recenseados em 1 de Setembro

Nombre et surface des établissements ruraux recensés au 1 Septembre 1920,

EXTENSÃO DOS IMOVEIS EXTENSION DES IMMEUBLES	NUMERO DE ESTABELECIMENTOS RURAES Nombre d'établissements ruraux							ÁREA, EM HECTARES, DOS ESTABELECIMENTOS Surface, en hectares, des établissements					
	Total	Pertencentes Appartenant						Total	Pertencentes Appartenant				
		a pessoas nascidas à des personnes nées			a diversos proprietarios à divers propriétaires	ao governo (federal, estadual e municipal) au gouver- nement (fédéral, des États et mu- nicipal)	a pessoas nascidas à des personnes nées			a diversos pro- prietarios à divers proprié- taires			
		no Brazil ou Brésil	no estrangeiro à l'étran- ger	em paiz ignorado en pays in- connu			no Brazil ou Brésil		no estrangeiro à l'étran- ger		em paiz igno- rado en pays in- connu		

ESTADO

Até..... 40 hectares	4.488	4.310	28	10	138	2	79.334	76.126	395	161	2.614
De 41 a 100 »	3.106	3.004	9	7	85	1	208.689	201.523	671	477	5.918
» 101 » 200 »	2.968	2.880	6	5	76	1	439.350	426.690	785	737	10.964
» 201 » 400 »	2.571	2.440	6	13	109	3	746.104	707.474	1.620	3.837	32.254
» 401 » 1.000 »	1.995	1.869	8	8	110	—	1.266.704	1.187.225	4.740	5.379	69.360
» 1.001 » 2.000 »	668	624	8	4	32	—	936.932	874.722	10.887	5.344	45.979
» 2.001 » 5.000 »	323	310	1	2	10	—	990.675	953.112	3.400	4.838	29.325
» 5.001 » 10.000 »	84	81	1	—	2	—	549.115	529.474	6.050	—	13.591
» 10.001 » 25.000 »	15	15	—	—	—	—	217.938	217.938	—	—	—
» 25.001 e mais »	5	5	—	—	—	—	214.836	214.836	—	—	—
TOTAL.....	16.223	15.538	67	49	562	7	5.649.677	5.389.120	28.548	20.773	210.005

DISTRICTO

Até..... 40 hectares	1.992	1.235	216	418	112	11	12.797	8.056	1.644	2.187	873
De 41 a 100 »	59	46	10	1	1	1	3.869	3.103	595	50	44
» 101 » 200 »	15	7	3	2	2	1	2.217	1.107	466	242	237
» 201 » 400 »	10	6	3	—	1	—	2.640	1.656	681	—	303
» 401 » 1.000 »	9	5	3	—	1	—	5.846	3.205	1.641	—	1.000
» 1.001 » 2.000 »	1	—	1	—	—	—	1.694	—	1.694	—	—
» 2.001 » 5.000 »	1	1	—	—	—	—	4.356	4.356	—	—	—
» 5.001 » 10.000 »	—	—	—	—	—	—	—	—	—	—	—
» 10.001 » 25.000 »	1	—	—	—	—	1	18.000	—	—	—	—
» 25.001 e mais »	—	—	—	—	—	—	—	—	—	—	—
TOTAL.....	2.088	1.300	236	421	117	14	51.419	21.483	6.721	2.479	2.457

de 1920, segundo a categoria dos proprietarios e a extensão territorial dos immoveis

d'après la catégorie des propriétaires et l'extension territoriale des immeubles

	Área média por estabelecimento rural Surface moyenne par établissement rural — Hectares	PORCENTAGEM Pourcentage		DE 1.000 ESTABELECIMENTOS RECENSEADOS PERTENCIAM Sur 1.000 établissements recensés appartenant				DE 1.000 PARTES DA ÁREA RECENSEADA CORRESPONDEM AOS ESTABELECIMENTOS PERTENCENTES Sur 1.000 parties de la surface recensée correspondent aux établissements appartenant					
		em relação ao total de estabelecimentos sur le total d'établissements	em relação à área total recenseada sur la surface totale recensée	a pessoas nascidas à des personnes nées			a diversos proprietarios à divers propriétaires	ao governo (federal, estadual e municipal) au gouvernement (fédéral, des États et municipal)	a pessoas nascidas à des personnes nées			a diversos proprietarios à divers propriétaires	ao governo (federal, estadual e municipal) au gouvernement (fédéral, des États et municipal)
				no Brasil au Brésil	no estrangeiro à l'étranger	em país ignorado en pays inconnu			no Brasil au Brésil	no estrangeiro à l'étranger	em país ignorado en pays inconnu		

DO CEARÁ

38	18	27,7	1,4	960	6	2	31	1	960	5	2	33	—
100	67	19,1	3,7	967	3	2	28	—	966	3	2	28	1
174	148	18,3	7,8	970	2	2	26	—	971	2	2	25	—
919	290	15,9	13,2	949	2	5	43	1	948	2	5	43	2
—	635	12,3	22,4	937	4	4	55	—	937	4	4	55	—
—	1.403	4,1	16,6	934	12	6	48	—	933	12	6	49	—
—	3.067	2,0	17,5	960	3	6	31	—	962	3	5	30	—
—	6.537	0,5	9,7	964	12	—	24	—	964	11	—	25	—
—	14.529	0,1	3,9	1.000	—	—	—	—	1.000	—	—	—	—
—	42.967	—	3,8	1.000	—	—	—	—	1.000	—	—	—	—
1.231	348	100,0	100,0	958	4	3	34	1	954	5	4	37	—

FEDERAL

37	6	95,4	24,9	620	108	210	56	6	630	128	171	68	3
77	66	2,9	7,5	780	169	17	17	17	802	154	13	11	20
165	148	0,7	4,3	467	200	133	133	67	499	210	109	107	75
—	264	0,5	5,1	600	300	—	100	—	627	258	—	115	—
—	650	0,5	11,4	556	333	—	111	—	548	281	—	171	—
—	1.694	—	3,3	—	1.000	—	—	—	—	1.000	—	—	—
—	4.356	—	8,5	1.000	—	—	—	—	1.000	—	—	—	—
—	—	—	—	—	—	—	—	—	—	—	—	—	—
18.000	18.000	—	35,0	—	—	—	—	1.000	—	—	—	—	1.000
—	—	—	—	—	—	—	—	—	—	—	—	—	—
18.279	25	100,0	100,0	622	113	202	56	7	418	131	48	48	355

XII — Numero e área dos estabelecimentos ruraes recenseados em 1 de Setembro

Nombre et surface des établissements ruraux recensés au 1 Septembre 1920,

EXTENÇÃO DOS IMOVEIS EXTENSION DES IMMEUBLES	NUMERO DE ESTABELECIMENTOS RURAES Nombre d'établissements ruraux							ÁREA, EM HECTARES, DOS ESTABELECIMENTOS Surface, en hectares, des établissements					
	Total Total	Pertencentes Appartenant						Total Total	Pertencentes Appartenant				a diversos pro- prietarios à divers proprié- taires
		a pessoas nascidas à des personnes nées			a diversos pro- prietarios à divers proprié- taires	ao governo (federal, estadual e municipal) au gouver- nement (fédéral, des États et mu- nicipal	a pessoas nascidas à des personnes nées						
		no Brasil au Brésil	no estrangeiro à l'étran- ger	em paiz ignorado en pays in- connu			no Brasil au Brésil		no estrangeiro à l'étran- ger	em paiz ignorado en pays in- connu			

ESTADO DO ES

Até..... 40 hectares	12.597	9.885	2.359	127	224	2	280.206	211.279	61.406	2.497	5.014
De 41 a 100 "	6.124	4.515	1.435	58	115	1	385.382	282.358	91.467	3.901	7.556
" 101 " 200 "	1.392	1.043	295	14	40	—	194.178	144.972	41.557	1.846	5.803
" 201 " 400 "	511	393	95	3	20	—	138.375	104.613	27.545	1.005	5.212
" 401 " 1.000 "	241	185	41	1	14	—	144.738	109.848	25.153	871	8.866
" 1.001 " 2.000 "	52	41	6	—	5	—	65.094	48.984	9.002	—	7.108
" 2.001 " 5.000 "	24	17	4	—	3	—	71.726	48.098	12.254	—	11.374
" 5.001 " 10.000 "	—	—	—	—	—	—	—	—	—	—	—
" 10.001 " 25.000 "	—	—	—	—	—	—	—	—	—	—	—
" 25.001 e mais "	—	—	—	—	—	—	—	—	—	—	—
TOTAL.....	20.941	16.079	4.235	203	421	3	1.279.699	950.152	268.384	10.120	50.933

ESTADO

Até..... 40 hectares	2.515	2.458	6	20	31	—	38.370	37.379	57	250	684
De 41 a 100 "	2.672	2.594	8	26	43	1	193.294	187.870	517	2.101	2.709
" 101 " 200 "	2.046	1.988	6	30	21	1	311.792	302.551	867	4.738	3.486
" 201 " 400 "	2.382	2.283	18	34	46	1	701.837	671.705	5.409	10.551	13.869
" 401 " 1.000 "	2.843	2.671	11	102	59	—	1.959.788	1.842.014	7.348	68.557	41.869
" 1.001 " 2.000 "	1.523	1.442	4	25	50	2	2.400.966	2.273.388	7.345	36.098	81.085
" 2.001 " 5.000 "	1.643	1.575	3	12	53	—	5.659.910	5.431.047	7.938	41.537	179.388
" 5.001 " 10.000 "	696	565	1	5	35	—	4.599.543	4.295.194	7.260	40.060	257.029
" 10.001 " 25.000 "	301	286	1	2	12	—	4.881.276	4.644.651	19.360	27.468	189.797
" 25.001 e mais "	103	99	—	—	4	—	4.081.434	3.960.202	—	—	121.232
TOTAL.....	16.634	15.961	58	256	354	5	24.828.210	23.646.001	56.101	231.360	891.148

de 1920, segundo a categoria dos proprietários e a extensão territorial dos imóveis

d'après la catégorie des propriétaires et l'extension territoriale des immeubles

ao governo (federal, estadual e municipal) — au gouvernement (fédéral, des États et municipal)	Área média por estabelecimento rural Surface moyenne par établissement rural — Hectares	PORCENTAGEM Pourcentage		DE 1.000 ESTABELECIMENTOS RECENSEADOS PERTENCIAM Sur 1.000 établissements recensés appartenant					DE 1.000 PARTES DA ÁREA RECENSEADA CORRESPONDEM AOS ESTABELECIMENTOS PERTENCENTES Sur 1.000 parties de la surface recensée correspondent aux établissements appartenant				
		em relação ao total de estabelecimentos sur le total d'établissements	em relação à área total recenseada sur la surface totale recensée	a pessoas nascidas à des personnes nées			a diversos proprietários à divers propriétaires	ao governo (federal, estadual e municipal) au gouvernement (fédéral, des États et municipal)	a pessoas nascidas à des personnes nées			a diversos proprietários à divers propriétaires	ao governo (federal, estadual e municipal) au gouvernement (fédéral, des États et municipal)
				no Brasil au Brésil	no estrangeiro à l'étranger	em paiz ignorado en pays inconnu			no Brasil au Brésil	no estrangeiro à l'étranger	em paiz ignorado en pays inconnu		

PIRITO SANTO

10	22	60,2	21,9	785	187	10	18	—	751	219	9	18	—
100	63	29,2	30,1	737	234	10	19	—	733	237	10	20	—
—	139	6,6	15,2	749	212	10	29	—	747	214	9	30	—
—	271	2,4	10,8	769	186	6	39	—	756	199	7	38	—
—	601	1,2	11,3	763	170	4	58	—	759	174	6	61	—
—	1.252	0,3	5,1	789	115	—	96	—	753	133	—	109	—
—	2.989	0,1	5,6	708	167	—	125	—	671	171	—	158	—
—	—	—	—	—	—	—	—	—	—	—	—	—	—
—	—	—	—	—	—	—	—	—	—	—	—	—	—
—	—	—	—	—	—	—	—	—	—	—	—	—	—
110	61	100,0	100,0	768	202	10	20	—	742	210	8	40	—

DE GOYAZ

—	15	15,1	0,1	977	3	8	12	—	974	1	7	18	—
97	72	16,1	0,8	971	3	10	16	—	972	3	11	14	—
150	152	12,3	1,3	972	3	15	10	—	970	3	15	11	1
303	295	14,3	2,8	959	8	14	19	—	957	8	15	20	—
—	689	17,1	7,9	939	4	36	21	—	940	4	35	21	—
3.050	1.576	9,2	9,7	947	3	16	33	1	947	3	15	34	1
—	3.445	9,9	22,8	959	2	7	32	—	960	1	7	32	—
—	7.590	3,6	18,5	932	2	8	58	—	934	1	9	56	—
—	16.217	1,8	19,7	950	3	7	40	—	951	4	—	39	—
—	39.626	0,6	16,4	951	—	—	39	—	970	—	—	30	—
3.600	1.493	100,0	100,0	960	4	15	21	—	953	2	9	36	—

Biblioteca Experimental de Café
Biblioteca - Est. de São Paulo

XII — Numero e área dos estabelecimentos rurais recenseados em 1 de Setembro
Nombre et surface des établissements ruraux recensés au 1 Septembre 1920,

EXTENSÃO DOS IMOVEIS EXTENSION DES IMMEUBLES	NUMERO DE ESTABELECIMENTOS RURAES Nombre d'établissements ruraux						ÁREA, EM HECTARES, DOS ESTABELECIMENTOS Surface, en hectares, des établissements					
	Total Total	Pertencentes Appartenant					Total Total	Pertencentes Appartenant				
		a pessoas nascidas à des personnes nées			a diversos proprietários à divers propriétaires	ao governo (federal e municipal) au gouvern- ement (fédéral, des États et mu- nicipal)		a pessoas nascidas à des personnes nées			a diversos proprietários à divers propriétaires	
		no Brasil au Brésil	no extrangeiro à l'étran- ger	em paiz ignorado en pays in- connu				no Brasil au Brésil	no extrangeiro à l'étran- ger	em paiz ignorado en pays in- connu		

ESTADO DO

Até.....	40 hectares	1.971	1.911	9	1	36	14	34.579	33.362	252	40	706
De	41 a 100 "	1.295	1.252	4	—	34	5	89.452	86.424	285	—	2.435
"	101 " 200 "	861	828	2	1	29	1	133.162	127.763	251	200	4.803
"	201 " 400 "	882	843	4	—	32	3	263.626	251.225	1.272	—	9.929
"	401 " 1.000 "	946	875	9	7	53	2	614.989	569.685	5.361	4.007	34.339
"	1.001 " 2.000 "	450	420	3	2	24	1	648.047	604.951	4.192	2.440	35.364
"	2.001 " 5.000 "	219	191	2	—	24	2	704.235	617.767	4.218	—	77.600
"	5.001 " 10.000 "	36	33	1	—	2	—	276.736	256.260	8.712	—	11.764
"	10.001 " 25.000 "	12	10	—	—	2	—	178.334	152.934	—	—	25.400
"	25.001 e mais "	2	2	—	—	—	—	56.405	56.405	—	—	—
TOTAL.....		6.674	6.365	34	11	236	28	2.999.565	2.756.776	24.543	6.687	202.340

ESTADO DE

Até.....	40 hectares	453	374	29	1	33	16	4.103	3.524	281	1	207
De	41 a 100 "	145	127	8	—	8	2	10.455	9.090	654	—	611
"	101 " 200 "	142	121	13	—	8	—	23.054	20.023	1.929	—	1.102
"	201 " 400 "	214	187	14	—	13	—	65.523	57.698	3.840	—	3.985
"	401 " 1.000 "	517	433	32	1	43	3	362.351	307.692	21.527	500	30.621
"	1.001 " 2.000 "	488	418	41	—	28	1	774.070	664.993	65.811	—	41.466
"	2.001 " 5.000 "	784	664	48	—	66	6	2.686.567	2.267.400	169.162	—	227.455
"	5.001 " 10.000 "	351	293	24	—	30	4	2.529.623	2.108.483	165.087	—	223.553
"	10.001 " 52.000 "	263	228	9	—	24	2	3.823.420	3.310.615	138.243	—	358.562
"	25.001 e mais "	127	97	4	—	24	2	9.316.722	4.378.949	242.200	—	2.917.173
TOTAL.....		3.434	2.947	222	2	277	36	19.600.893	13.128.472	808.734	501	3.804.735

de 1920, segundo a categoria dos proprietários e a extensão territorial dos imóveis

d'après la catégorie des propriétaires et l'extension territoriale des immeubles

ao governo (federal, estadual e municipal) ou governo (federal, des États et municipal)	Área média por estabelecimento rural Surface moyenne par établissement rural — Hectares Hectares	PORCENTAGEM Pourcentage		DE 1.000 ESTABELECIMENTOS RECENSEADOS PERTENCIAM Sur 1.000 établissements recensés appartenant					DE 1.000 PARTES DA ÁREA RECENSEADA CORRESPONDEM AOS ESTABELECIMENTOS PERTENCENTES Sur 1.000 parties de la surface recensée correspondent aux établissements appartenant				
		em relação ao total de estabelecimentos sur le total d'établissements	em relação à área total recenseada sur la surface totale recensée	a pessoas nascidas à des personnes nées			a diversos proprietários à divers propriétaires	ao governo (federal, estadual e municipal) au gouvernement (federal, des États et municipal)	a pessoas nascidas à des personnes nées			a diversos proprietários à divers propriétaires	ao governo (federal, estadual e municipal) au gouvernement (federal, des États et municipal)
				no Brasil au Brésil	no estrangeiro à l'étranger	em país ignorado en pays inconnu			no Brasil au Brésil	no estrangeiro à l'étranger	em país ignorado en pays inconnu		

MARANHÃO

219	18	29,5	1,2	969	5	1	18	7	965	7	1	21	6
308	69	19,4	3,0	967	3	—	26	4	966	3	—	27	4
145	155	12,9	4,4	962	2	1	34	1	959	2	2	36	1
1.200	299	13,2	8,8	956	5	—	36	3	953	5	—	38	4
1.597	650	14,2	20,5	925	10	7	56	2	926	9	6	56	3
1.100	1.440	6,8	21,6	933	7	5	53	2	933	6	4	55	2
4.650	3.216	3,3	23,5	872	9	—	110	9	877	6	—	110	7
—	7.687	0,5	9,2	917	28	—	55	—	926	31	—	43	—
—	14.861	0,2	5,9	833	—	—	167	—	858	—	—	142	—
—	28.202	—	1,9	1.000	—	—	—	—	1.000	—	—	—	—
9.219	449	100,0	100,0	954	5	2	35	4	919	8	2	68	3

MATTO GROSSO

90	9	13,0	—	826	61	2	73	35	859	69	—	50	22
100	72	4,2	0,1	876	55	—	55	14	869	63	—	58	10
—	162	4,1	0,1	852	92	—	56	—	868	84	—	48	—
—	306	6,1	0,3	874	65	—	61	—	880	59	—	61	—
2.011	701	14,8	1,9	847	62	2	83	6	849	59	1	85	6
1.800	1.586	14,0	4,0	857	84	—	57	2	859	85	—	54	2
22.550	3.427	22,5	13,7	847	61	—	84	8	844	63	—	85	8
32.500	7.207	10,1	12,9	835	68	—	86	11	834	65	—	88	13
21.000	14.557	7,6	19,5	867	34	—	91	8	865	36	—	94	5
1.778.400	73.360	3,6	47,5	764	31	—	189	16	470	26	—	313	191
1.858.451	5.626	100,0	100,0	846	64	1	79	10	670	41	—	194	95

XII — Numero e área dos estabelecimentos ruraes recenseados em 1 de Setembro
Nombre et surface des établissements ruraux recensés au 1 Septembre 1920,

EXTENSÃO DOS IMOVEIS EXTENSION DES IMMEUBLES	NUMERO DE ESTABELECIMENTOS RURAES Nombre d'établissements ruraux						ÁREA, EM HECTARES, DOS ESTABELECIMENTOS Surface, en hectares, des établissements					
	Total Total	Pertencentes Appartenant					Total Total	Pertencentes Appartenant				
		a pessoas nascidas à des personnes nées				a diversos pro- priarios à divers pro- priétaires		ao governo (federal, estadual e mu- nicipal) au gouver- nement (fédéral, des Etats et mu- nicipal)	a pessoas nascidas à des personnes nées			a diversos pro- priarios à divers proprié- taires
		no Brazil au Brésil	no extrangeiro à l'étran- ger	em paiz ignorado en pays in- connu	no Brazil au Brésil				no extrangeiro à l'étran- ger	em paiz ignorado en pays in- connu		

ESTADO DE

Até..... 40 hectares	37.375	34.506	1.985	76	746	62	790.151	730.643	40.498	1.423	16.172
De 41 a 100 "	32.650	30.837	1.110	43	654	6	2.247.844	2.125.253	73.302	2.824	46.092
" 101 " 200 "	19.966	18.823	565	27	549	2	2.975.413	2.807.617	81.582	4.058	81.856
" 201 " 400 "	12.883	12.087	340	13	442	1	3.731.492	3.503.553	95.137	3.630	128.865
" 401 " 1.000 "	8.773	8.217	188	9	357	2	5.520.726	5.173.214	116.537	5.520	224.019
" 1.001 " 2.000 "	2.440	2.284	49	3	103	1	3.466.410	3.241.483	68.820	4.714	150.062
" 2.001 " 5.000 "	1.174	1.105	19	1	47	2	3.638.838	3.426.412	62.490	3.727	141.500
" 5.001 " 10.000 "	261	244	8	—	8	1	1.835.076	1.709.771	65.426	—	53.587
" 10.001 " 25.000 "	95	83	2	—	9	1	1.336.211	1.142.776	22.820	—	152.615
" 25.001 e mais "	38	26	—	—	12	—	1.848.375	1.157.320	—	—	691.055
TOTAL.....	115.655	108.212	4.266	172	2.927	78	27.390.536	25.018.042	626.612	25.896	1.685.823

ESTADO

Até..... 40 hectares	16.169	15.593	302	36	228	10	312.956	302.535	5.561	660	4.031
De 41 a 100 "	3.583	3.278	149	2	140	14	237.910	216.230	10.104	107	10.442
" 101 " 200 "	2.139	1.878	124	3	130	4	317.922	279.009	17.944	481	19.857
" 201 " 400 "	1.807	1.540	96	1	165	5	534.442	456.472	27.310	387	48.901
" 401 " 1.000 "	1.481	1.208	91	4	174	4	945.264	768.553	60.093	2.934	110.784
" 1.001 " 2.000 "	771	611	57	2	96	5	1.045.433	826.866	81.616	2.178	127.863
" 2.001 " 5.000 "	644	504	65	1	72	2	2.098.395	1.662.392	203.975	4.356	222.997
" 5.001 " 10.000 "	162	132	13	—	16	1	1.188.229	984.943	85.637	—	109.649
" 10.001 " 25.000 "	107	81	9	—	17	—	1.619.456	1.239.740	143.262	—	236.454
" 25.001 e mais "	44	40	1	—	3	—	1.530.273	1.352.341	69.696	—	108.233
TOTAL.....	26.907	24.865	907	49	1.041	45	9.830.280	8.089.084	705.198	11.103	999.211

de 1920, segundo a categoria dos proprietarios e a extensão territorial dos immoveis

d'après la catégorie des propriétaires et l'extension territoriale des immeubles

ao governo (federal, estadual e municipal) ou gouvernement (fédéral, des États et municipal)	Área média por estabelecimento rural Surface moyenne par établissement rural — Hectares Hectares	PORCENTAGEM Pourcentage		DE 1.000 ESTABELECIMENTOS RECENSEADOS PERTENCIAM Sur 1.000 établissements recensés appartenant					DE 1.000 PARTES DA ÁREA RECENSEADA CORRESPONDEM AOS ESTABELECIMENTOS PERTENCENTES Sur 1.000 parties de la surface recensée correspondent aux établissements appartenant				
		em relação ao total de estabelecimentos sur le total d'établissements	em relação à área total recenseada sur la surface totale recensée	a pessoas nascidas à des personnes nées			a diversos proprietarios à divers propriétaires	ao governo (federal, estadual e municipal) ou au gouvernement (fédéral, des États et municipal)	a pessoas nascidas à des personnes nées			a diversos proprietarios à divers propriétaires	ao governo (federal, estadual e municipal) ou au gouvernement (fédéral, des États et municipal)
				no Brasil au Brésil	no estrangeiro à l'étranger	em país ignorado en pays inconnu			no Brasil au Brésil	no estrangeiro à l'étranger	em país ignorado en pays inconnu		

MINAS GERAES

1.415	21	32,3	2,9	923	53	2	20	2	925	51	2	20	2
373	69	28,2	8,2	945	34	1	20	—	945	33	1	21	—
300	149	17,3	10,9	943	28	1	28	—	944	27	1	28	—
307	290	11,2	13,6	938	27	1	34	—	939	25	1	35	—
1.436	629	7,6	20,2	937	21	1	41	—	937	21	1	41	—
1.381	1.421	2,1	12,6	936	20	1	42	1	935	20	1	43	1
4.709	3.100	1,0	13,3	941	16	1	40	2	942	17	1	39	1
6.292	7.031	0,2	6,7	935	31	—	31	3	932	36	—	29	3
18.000	14.065	0,1	4,9	874	21	—	95	10	855	17	—	114	14
—	48.641	—	6,7	684	—	—	316	—	626	—	—	374	—
34.163	237	100,0	100,0	936	37	1	25	1	913	23	1	62	1

DO PARÁ

169	19	60,1	3,2	964	19	2	14	1	967	18	2	13	—
1.027	66	13,3	2,4	915	42	—	39	4	909	43	—	44	4
631	149	7,9	3,2	878	58	1	61	2	878	56	2	62	2
1.372	296	6,7	5,4	852	53	1	91	3	854	51	1	91	3
2.900	638	5,5	9,6	816	61	3	117	3	813	64	3	117	3
6.910	1.356	2,9	10,6	792	74	3	125	6	791	78	2	122	7
4.675	3.258	2,4	21,4	783	101	1	112	3	792	97	2	107	2
8.000	7.335	0,6	12,1	815	80	—	99	6	829	72	—	92	7
—	15.135	0,4	16,5	757	84	—	159	—	766	88	—	146	—
—	34.779	0,2	15,6	909	23	—	68	—	884	45	—	71	—
25.684	365	100,0	100,0	924	34	2	39	1	823	72	1	102	2

XII — Numero e área dos estabelecimentos ruraes recenseados em 1 de Setembro

Nombre et surface des établissements ruraux recensés au 1 Septembre 1920,

EXTENSÃO DOS IMOVEIS EXTENSION DES IMMEUBLES	NUMERO DE ESTABELECIMENTOS RURAES Nombre d'établissements ruraux						ÁREA, EM HECTARES, DOS ESTABELECIMENTOS Surface, en hectares, des établissements					
	Total	Pertencentes Appartenant					Total	Pertencentes Appartenant				
		a pessoas nascidas à des personnes nées			a diversos pro- prietarios à divers pro- priétaires	ao governo (federal, estadual e mu- nicipal) au gouver- nement (fédéral, des États et mu- nicipal)		a pessoas nascidas à des personnes nées			a diversos pro- prietarios à divers proprié- taires	
		no Brazil ou Brésil	no extrangeiro à l'étran- ger	em paiz ignorado en pays in- connu				no Brasil ou Brésil	no extrangeiro à l'étran- ger	em paiz ignorado en pays in- connu		

ESTADO DA

Até.....	40 hectares	7.597	7.377	8	18	188	6	137.798	133.527	153	317	3 721
De	41 a 100 "	4.343	4.167	3	8	164	1	286.450	275.379	223	565	10.231
"	101 " 200 "	2.742	2.627	3	4	108	—	390.552	373.765	475	513	15.799
"	201 " 400 "	1.816	1.736	3	1	75	1	518.613	496.303	996	350	20.564
"	401 " 1.000 "	1.239	1.187	3	—	48	1	766.029	732.190	1.583	—	31.256
"	1.001 " 2.000 "	395	374	1	2	18	—	541.751	515.612	1.150	2.232	22.757
"	2.001 " 5.000 "	191	178	3	—	10	—	568.805	532.267	9.975	—	26.563
"	5.001 " 10.000 "	39	37	—	—	2	—	279.234	265.635	—	—	13.599
"	10.001 " 25.000 "	14	12	1	—	1	—	192.699	166.215	13.939	—	12.545
"	25.001 e mais "	2	2	—	—	—	—	69.697	69.697	—	—	—
TOTAL.....		18.378	17.697	25	33	614	9	3.751.628	3.560.590	28.499	3.977	157.035

ESTADO DO

Até.....	40 hectares	17.284	9.438	7.111	229	432	24	342.146	181.454	147.037	4.657	8.605
De	41 a 100 "	7.276	5.299	1.785	70	121	1	466.195	349.952	104.181	4.210	7.811
"	101 " 200 "	2.939	2.566	286	29	57	1	413.741	361.496	39.559	4.072	8.443
"	201 " 400 "	1.621	1.428	129	19	45	—	451.321	397.745	35.247	5.592	12.737
"	401 " 1.000 "	1.117	980	68	21	48	—	686.154	602.838	41.508	12.977	28.831
"	1.001 " 2.000 "	347	313	23	4	7	—	434.662	439.323	29.439	6.081	9.819
"	2.001 " 5.000 "	273	247	14	3	9	—	875.879	798.670	40.881	10.890	25.438
"	5.001 " 10.000 "	56	48	2	—	5	1	383.264	323.934	15.640	—	38.623
"	10.001 " 25.000 "	26	21	—	2	2	1	393.876	313.161	—	35.461	27.830
"	25.001 e mais "	12	4	2	1	5	—	805.471	115.907	116.842	31.460	541.262
TOTAL.....		30.951	20.394	9.420	378	731	28	5.302.709	3.884.480	570.334	115.400	709.399

de 1920, segundo a categoria dos proprietarios e a extensão territorial dos immoveis

d'après la catégorie des propriétaires et l'extension territoriale des immeubles

ao governo (federal, estadual e municipal) ou gouvernement (fédéral, des États et municipal)	Área média por estabelecimento rural Surface moyenne par établissement rural — Hectares	PORCENTAGEM Pourcentage		DE 1.000 ESTABELECIMENTOS RECENSEADOS PERTENCIAM Sur 1.000 établissements recensés appartiennent					DE 1.000 PARTES DA ÁREA RECENSEADA CORRESPONDEM AOS ESTABELECIMENTOS PERTENCENTES Sur 1.000 parties de la surface recensée correspondent aux établissements appartenant				
		em relação ao total de estabelecimentos sur le total d'établissements	em relação à área total recenseada sur la surface totale recensée	a pessoas nascidas à des personnes nées			a diversos proprietarios à divers propriétaires	ao governo (federal, estadual e municipal) au gouvernement (fédéral, des États et municipal)	a pessoas nascidas à des personnes nées			a diversos proprietarios à divers propriétaires	ao governo (federal, estadual e municipal) au gouvernement (fédéral, des États et municipal)
				no Brazil au Brésil	no estrangeiro à l'étranger	em paz ignorado en pays inconnu			no Brazil au Brésil	no estrangeiro à l'étranger	em paz ignorado en pays inconnu		

PARAHYBA

75	18	41,3	3,7	971	1	2	25	1	969	1	2	27	1
52	66	23,6	7,6	959	1	2	38	—	961	1	2	36	—
—	142	14,9	10,4	958	1	2	39	—	957	1	1	41	—
400	286	9,9	13,8	956	1	1	41	1	957	2	1	39	1
1.000	618	6,8	20,4	958	2	—	39	1	956	2	—	41	1
—	1.372	2,2	14,4	947	2	5	46	—	952	2	4	42	—
—	2.978	1,0	15,2	932	16	—	52	—	936	17	—	47	—
—	7.160	0,2	7,5	949	—	—	51	—	951	—	—	49	—
—	13.764	0,1	5,1	858	71	—	71	—	863	72	—	65	—
—	34.848	—	1,9	1.000	—	—	—	—	1.000	—	—	—	—
1.527	204	100,0	100,0	963	1	2	33	1	949	8	1	42	—

PARANÁ

393	20	55,9	6,5	549	412	13	25	1	530	430	14	25	1
41	64	23,5	8,8	728	245	10	17	—	751	223	9	17	—
171	141	9,5	7,8	873	97	10	20	—	874	96	10	20	—
—	278	5,2	8,5	881	79	12	28	—	881	78	13	28	—
—	614	3,6	12,9	877	61	19	43	—	879	60	19	42	—
—	1.397	1,1	9,2	902	66	12	20	—	906	61	13	20	—
—	3.208	0,9	16,5	905	51	11	33	—	912	47	12	29	—
5.067	6.844	0,2	7,2	857	36	—	89	18	845	41	—	101	13
17.424	15.149	0,1	7,4	808	—	77	77	38	795	—	90	71	44
—	67.123	—	15,2	333	167	83	417	—	144	145	39	672	—
23.096	171	100,0	100,0	659	304	12	24	1	732	108	22	134	4

XII — Numero e área dos estabelecimentos rurais recenseados em 1 de Setembro

Nombre et surface des établissements ruraux recensés au 1 Septembre 1920,

EXTENSAO DOS IMOVEIS EXTENSION DES IMMEUBLES	NUMERO DE ESTABELECIMENTOS RURAES Nombre d'établissements ruraux							AREA, EM HECTARES, DOS ESTABELECIMENTOS Surface, en hectares, des établissements					
	Total Total	Pertencentes Appartenant						Total Total	Pertencentes Appartenant				a diversos pro- prietarios à divers proprié- taires
		a pessoas nascidas à des personnes nées			a diversos pro- prietarios à divers pro- prietai- res	ao governo (federal, estadual e mu- nicipal) au gouver- nement (fédéral, des États et mu- nicipal)	a pessoas nascidas à des personnes nées						
		no Brazil au Brésil	no extrangeiro à l'étran- ger	em paiz ignorado en pays in- connu			no Brazil au Brésil		no extrangeiro à l'étran- ger	em paiz ignorado en pays in- connu			

ESTADO DE

Até.....	40 hectares	6.175	5.987	14	11	155	8	139.512	135.244	297	223	3.508
De 41 a 100 "	"	5.044	4.790	14	11	202	27	334.328	315.850	887	768	14.968
" 101 " 200 "	"	5.268	4.940	17	11	289	11	741.013	692.610	2.705	1.322	43.002
" 201 " 400 "	"	3.600	3.178	26	3	381	12	1.016.712	890.937	7.645	819	113.863
" 401 " 1.000 "	"	2.515	2.112	13	4	284	102	1.552.510	1.307.620	7.875	2.368	172.195
" 1.001 " 2.000 "	"	523	432	4	4	82	1	703.259	580.295	5.763	4.718	111.184
" 2.001 " 5.000 "	"	197	148	—	—	47	2	576.915	420.155	—	—	151.754
" 5.001 " 10.000 "	"	13	9	—	—	4	—	80.683	57.385	—	—	23.298
" 10.001 " 25.000 "	"	1	1	—	—	—	—	11.400	11.400	—	—	—
" 25.001 e mais "	"	—	—	—	—	—	—	—	—	—	—	—
TOTAL.....		23.336	21.597	88	44	1.444	163	5.156.332	4.411.546	25.172	10.218	633.772

ESTADO DO

Até.....	40 hectares	3.589	3.472	5	4	106	2	50.381	48.548	76	50	1.667
De 41 a 100 "	"	1.467	1.411	—	2	51	3	101.674	100.650	—	130	3.633
" 101 " 200 "	"	1.195	1.139	1	3	49	3	185.552	176.307	145	550	8.127
" 201 " 400 "	"	1.094	1.011	6	5	71	1	333.761	307.399	1.920	1.675	22.558
" 401 " 1.000 "	"	1.071	982	7	4	73	5	713.647	650.056	4.611	3.308	52.418
" 1.001 " 2.000 "	"	534	490	2	3	36	3	762.890	693.204	3.000	5.100	57.494
" 2.001 " 5.000 "	"	394	344	6	—	42	2	1.272.194	1.095.159	23.869	—	144.454
" 5.001 " 10.000 "	"	101	90	—	—	10	1	703.519	625.927	—	—	67.792
" 10.001 " 25.000 "	"	52	46	—	—	5	1	755.013	672.597	—	—	61.416
" 25.001 e mais "	"	14	10	1	—	3	—	669.581	542.691	39.986	—	86.904
TOTAL.....		9.511	8.995	28	21	446	21	5.551.212	4.912.538	73.607	10.813	509.463

de 1920, segundo a categoria dos proprietarios e a extensão territorial dos immoveis

d'après la catégorie des propriétaires et l'extension territoriale des immeubles

ao governo (federal, estadual e municipal) an gouvernement (fédéral, des États et municipal)	Área média por estabelecimento rural Surface moyenne par établissement rural — hectares Hectares	PORCENTAGEM Pourcentage		DE 1.000 ESTABELECIMENTOS RECENSEADOS PERTENCIAM Sur 1.000 établissements recensés appartenant					DE 1.000 PARTES DA ÁREA RECENSEADA CORRESPONDEM ADS ESTABELECIMENTOS PERTENCENTES Sur 1.000 parties de la surface recensée correspondent aux établissements appartenant				
		em relação ao total de estabelecimentos sur le total d'établissements	em relação à área total recenseada sur la surface totale recensée	a pessoas nascidas à des personnes nées			a diversos proprietarios à divers propriétaires	ao governo (federal, estadual e municipal) au gouvernement (fédéral, des États et municipal)	a pessoas nascidas à des personnes nées			a diversos proprietarios à divers propriétaires	ao governo (federal, estadual e municipal) au gouvernement (fédéral, des États et municipal)
				no Brazil au Brésil	no estrangeiro à l'étranger	em paiz ignorado en pays inconnu			no Brazil au Brésil	no estrangeiro à l'étranger	em paiz ignorado en pays inconnu		

PERNAMBUCO

240	23	26,5	2,7	970	2	2	25	1	969	2	2	25	2
1.855	66	21,6	6,5	950	3	2	40	5	945	3	2	45	5
1.374	141	22,6	14,4	938	3	2	55	2	935	3	2	58	2
3.398	282	15,4	19,7	883	7	1	106	3	876	8	1	112	3
62.452	617	10,8	30,1	840	5	2	113	40	842	5	2	111	40
1.299	1.345	2,2	13,6	826	8	8	156	2	825	8	7	158	2
5.006	2.929	0,8	11,2	751	—	—	239	10	728	—	—	263	9
—	6.206	0,1	1,6	692	—	—	308	—	711	—	—	289	—
—	11.400	—	0,2	1.000	—	—	—	—	1.000	—	—	—	—
—	—	—	—	—	—	—	—	—	—	—	—	—	—
75.624	221	100,0	100,0	925	4	2	62	7	855	5	2	123	15

PIAUHY

40	14	37,7	0,9	967	1	1	30	1	964	1	1	33	1
261	71	15,4	1,9	962	—	1	35	2	962	—	1	35	2
423	155	12,6	3,3	954	1	2	41	2	950	1	3	44	2
209	305	11,5	6,0	924	5	5	65	1	921	6	5	67	1
3.254	666	11,3	12,9	917	6	4	68	5	911	6	5	73	5
4.092	1.429	5,6	13,7	917	4	6	67	6	909	4	7	75	5
8.712	3.229	4,1	22,9	873	15	—	107	5	861	19	—	113	7
9.800	6.966	1,1	12,7	891	—	—	99	10	890	—	—	96	14
18.000	14.519	0,5	13,6	885	—	—	96	19	891	—	—	85	24
—	47.827	0,2	12,1	714	72	—	214	—	810	60	—	130	—
44.791	584	100,0	100,0	946	3	2	47	2	885	13	2	92	8

XII — Numero e área dos estabelecimentos rurais recenseados em 1 de Setembro

Nombre et surface des établissements ruraux recensés au 1 Septembre 1920,

EXTENSÃO DOS IMOVEIS EXTENSION DES IMMEUBLES	NUMERO DE ESTABELECIMENTOS RURAES Nombre d'établissements ruraux							ÁREA, EM HECTARES, DOS ESTABELECIMENTOS Surface, en hectares, des établissements					
	Total Total	Pertencentes Appartenant						Total Total	Pertencentes Appartenant				
		a pessoas nascidas à des personnes nées			a diversos pro- prietarios à divers pro- priétaires	ao governo (federal, estadual e mu- nicipal) ou gouver- nement (fédéral, des États et mu- nicipal)	a pessoas nascidas à des personnes nées			a diversos pro- prietarios à divers proprié- taires			
		no Brazil au Brésil	no extrangeiro à l'étran- ger	em paiz ignorado en pays in- connu			no Brazil au Brésil		no extrangeiro à l'étran- ger		em paiz ignorado en pays in- connu		

ESTADO DO

Até..... 40 hectares	11.973	9.797	1.393	223	559	1	227.619	184.372	28.801	3.202	11.220
De 41 a 100 »	6.107	4.718	988	32	368	1	401.141	309.033	65.571	2.054	24.386
» 101 » 200 »	2.730	2.078	429	12	210	1	396.797	301.003	62.596	1.756	31.300
» 201 » 400 »	1.475	1.105	226	7	137	—	421.643	314.249	64.956	2.272	40.166
» 401 » 1.000 »	1.032	742	125	1	162	2	643.430	458.129	78.460	484	104.873
» 1.001 » 2.000 »	258	173	30	1	53	1	362.347	240.512	40.835	1.936	77.804
» 2.001 » 5.000 »	100	59	13	1	27	—	299.343	170.796	38.253	2.749	87.545
» 5.001 » 10.000 »	16	6	3	—	7	—	113.061	38.309	20.483	—	54.269
» 10.001 » 25.000 »	6	1	1	—	4	—	73.165	10.545	11.000	—	51.620
» 25.001 e mais »	2	1	1	—	—	—	114.458	57.641	56.817	—	—
TOTAL.....	23.699	18.680	3.209	277	1.527	6	3.053.004	2.084.589	467.772	14.453	483.183

ESTADO DO RIO

Até..... 40 hectares	1.147	1.113	5	9	19	1	23.072	22.446	77	189	359
De 41 a 100 »	1.202	1.176	1	5	20	—	82.995	81.213	60	340	1.382
» 101 » 200 »	1.112	1.076	1	10	24	1	162.327	157.231	116	1.487	3.354
» 201 » 400 »	990	943	4	10	33	—	284.316	270.572	1.353	2.615	9.776
» 401 » 1.000 »	777	741	2	7	27	—	480.731	458.377	1.400	4.378	16.576
» 1.001 » 2.000 »	241	227	6	1	7	—	327.032	308.028	7.472	1.045	10.487
» 2.001 » 5.000 »	172	167	—	—	5	—	546.587	529.602	—	—	16.985
» 5.001 » 10.000 »	21	18	—	—	3	—	146.778	126.279	—	—	20.499
» 10.001 » 25.000 »	10	9	—	—	1	—	163.698	152.082	—	—	11.616
» 25.001 e mais »	6	6	—	—	—	—	195.369	195.369	—	—	—
TOTAL.....	5.678	5.476	19	42	139	2	2.412.905	2.301.199	10.478	10.054	91.034

de 1920, segundo a categoria dos proprietários e a extensão territorial dos imóveis

d'après la catégorie des propriétaires et l'extension territoriale des immeubles

ao governo (federal, estadual e municipal) ou gouvernement (fédéral, des États et municipal)	Área média por estabelecimento rural Surface moyenne par établissement rural — Hectares	PORCENTAGEM Pourcentage		DE 1.000 ESTABELECIMENTOS RECENSEADOS PERTENCIAM Sur 1.000 établissements recensés appartenant					DE 1.000 PARTES DA ÁREA RECENSEADA CORRESPONDEM AOS ESTABELECIMENTOS PERTENCENTES Sur 1.000 parties de la surface recensée correspondent aux établissements appartenant				
		em relação ao total de estabelecimentos sur le total d'établissements	em relação à área total recenseada sur la surface totale recensée	a pessoas nascidas à des personnes nées					a pessoas nascidas à des personnes nées				
				no Brasil au Brésil	no estrangeiro à l'étranger	em país ignorado en pays inconnu	a diversos proprietários à divers propriétaires	ao governo (federal, estadual e municipal) au gouvernement (fédéral, des États et municipal)	no Brasil au Brésil	no estrangeiro à l'étranger	em país ignorado en pays inconnu	a diversos proprietários à divers propriétaires	ao governo (federal, estadual e municipal) au gouvernement (fédéral, des États et municipal)

RIO DE JANEIRO

24	19	50,5	7,5	818	116	19	47	—	810	127	14	49	—
97	66	25,8	13,1	773	162	5	60	—	770	164	5	61	—
142	145	11,5	13,0	761	157	5	77	—	759	158	4	79	—
—	286	6,2	13,8	749	153	5	93	—	745	154	6	95	—
1.484	623	4,4	21,1	719	121	1	157	2	712	122	1	163	2
1.260	1.404	1,1	11,9	671	116	4	205	4	664	113	5	215	3
—	2.993	0,4	9,8	590	130	10	270	—	571	128	9	292	—
—	7.066	0,1	3,7	375	187	—	438	—	339	181	—	480	—
—	12.194	—	2,4	167	167	—	666	—	144	150	—	706	—
—	57.229	—	3,7	500	500	—	—	—	504	496	—	—	—
3.007	129	100,0	100,0	788	135	12	65	—	683	153	5	158	1

GRANDE DO NORTE

1	20	20,2	1,0	970	4	8	17	1	973	3	8	16	—
—	69	21,2	3,4	978	1	4	17	—	978	1	4	17	—
139	146	19,6	6,7	968	1	9	21	1	968	1	9	21	1
—	287	17,4	11,8	953	4	10	33	—	952	5	9	34	—
—	619	13,7	19,9	954	2	9	35	—	954	3	9	34	—
—	1.357	4,2	13,6	942	25	4	29	—	942	23	3	32	—
—	3.178	3,0	22,6	971	—	—	29	—	960	—	—	31	—
—	6.989	0,4	6,1	857	—	—	143	—	860	—	—	140	—
—	16.370	0,2	6,8	900	—	—	100	—	929	—	—	71	—
—	32.561	0,1	8,1	1.000	—	—	—	—	1.000	—	—	—	—
140	425	100,0	100,0	965	3	7	25	—	954	4	4	38	—



XII — Numero e área dos estabelecimentos rurais recenseados em 1 de Setembro

Nombre et surface des établissements ruraux recensés au 1 Septembre 1920,

EXTENSÃO DOS IMOVEIS EXTENSION DES IMMEUBLES	NUMERO DE ESTABELECIMENTOS RURAES Nombre d'établissements ruraux							AREA, EM HECTARES, DOS ESTABELECIMENTOS Surface, en hectares, des établissements					
	Total Total	Pertencentes Appartenant						Total Total	Pertencentes Appartenant				a diversos pro- priarios à divers propri- étaires
		a pessoas nascidas à des personnes nées			a diversos pro- priarios à divers pro- priétaires	ao governo (federal, estadual e mu- nicipal) au gouver- nement (fédéral, des États et mu- nicipal)	a pessoas nascidas à des personnes nées						
		no Brazil au Brésil	no extrangeiro à l'étran- ger	em paiz ignorado en pays in- connu			no Brazil au Brésil		no extrangeiro à l'étran- ger	em paiz ignorado en pays in- connu			

ESTADO DO RIO

Até.....	40 hectares	77.096	59.593	16.323	135	800	245	1.590.905	1.170.452	397.978	2.655	16.045
De	41 a 100 "	27.433	19.894	6.981	46	464	48	1.712.613	1.215.386	430.215	2.855	30.868
"	101 " 200 "	7.790	6.354	1.211	11	186	28	1.141.055	938.861	169.623	1.559	27.180
"	201 " 400 "	4.777	4.199	444	5	127	2	1.399.771	1.235.097	125.230	1.416	37.437
"	401 " 1.000 "	4.415	3.941	307	2	161	4	2.805.135	2.511.059	189.806	1.033	100.672
"	1.001 " 2.000 "	1.834	1.651	113	2	117	1	2.677.121	2.344.074	154.402	3.136	174.202
"	2.001 " 5.000 "	1.200	1.025	73	1	97	4	3.681.384	3.126.931	234.447	2.352	305.984
"	5.001 " 10.000 "	301	244	19	--	37	1	1.984.031	1.611.138	135.898	--	230.723
"	10.001 " 25.000 "	87	59	13	--	15	--	1.202.036	805.982	183.447	--	212.607
"	25.001 e mais "	7	1	1	--	4	1	384.872	35.460	82.250	--	237.068
TOTAL.....		124.990	96.961	25.485	202	2.008	334	18.578.923	15.024.440	2.103.296	15.006	1.372.786

ESTADO DE

Até.....	40 hectares	22.730	16.981	5.414	128	129	78	471.048	337.429	126.896	2.333	2.736
De	41 a 100 "	6.744	4.764	1.879	36	62	3	430.426	308.386	115.211	2.156	4.531
"	101 " 200 "	1.579	1.509	332	10	28	--	276.353	224.962	46.085	1.351	3.955
"	201 " 400 "	1.073	942	105	12	14	--	307.965	271.200	28.509	3.770	4.486
"	401 " 1.000 "	804	707	54	30	12	1	523.148	459.301	34.473	19.421	9.305
"	1.001 " 2.000 "	300	271	11	8	10	--	443.756	399.425	16.316	12.584	15.431
"	2.001 " 5.000 "	166	159	2	2	3	--	488.809	465.930	6.450	4.598	11.831
"	5.001 " 10.000 "	32	28	3	--	1	--	220.142	192.426	21.714	--	6.002
"	10.001 " 25.000 "	12	12	--	--	--	--	168.950	168.950	--	--	--
"	25.001 e mais "	4	3	--	--	1	--	237.160	116.160	--	--	121.000
TOTAL.....		33.744	25.376	7.800	226	260	82	3.567.757	2.944.169	395.654	46.213	179.277

de 1920, segundo a categoria dos proprietarios e a extensão territorial dos immoveis

d'après la catégorie des propriétaires et l'extension territoriale des immeubles

	Área média por estabelecimento rural Surface moyenne par établissement rural — hectares Hectares	PORCENTAGEM Pourcentage		DE 1.000 ESTABELECIMENTOS RECENSEADOS PERTENCIAM Sur 1.000 établissements recensés appartenant					DE 1.000 PARTES DA ÁREA RECENSEADA CORRESPONDEM AOS ESTABELECIMENTOS PERTENCENTES Sur 1.000 parties de la surface recensée correspondent aux établissements appartenant				
		em relação ao total de estabelecimentos sur le total d'établissements	em relação à área total recenseada sur la surface totale recensée	a pessoas nascidas à des personnes nées			a diversos proprietarios à divers propriétaires	ao governo (federal, estadual e municipal) au gouvernement (fédéral, des États et municipal)	a pessoas nascidas à des personnes nées			a diversos proprietarios à divers propriétaires	ao governo (federal, estadual e municipal) au gouvernement (fédéral, des États et municipal)
				no Brasil au Brésil	no estrangeiro à l'étranger	em paiz ignorado en pays inconnu			no Brasil au Brésil	no estrangeiro à l'étranger	em paiz ignorado en pays inconnu		

GRANDE DO SUL

3.775	21	61,7	8,6	773	212	2	10	3	736	250	2	10	2
3.289	62	22,0	9,2	725	254	2	17	2	727	251	2	18	2
3.832	146	6,2	6,1	816	155	1	24	4	823	149	1	24	3
591	293	3,8	7,5	879	93	1	27	—	882	90	1	27	—
2.565	635	3,5	15,1	893	70	—	36	1	895	68	—	36	1
1.307	1.421	1,5	14,4	876	60	1	62	1	876	58	1	65	—
11.670	3.068	1,0	19,8	854	61	1	81	3	849	64	1	83	3
6.272	6.591	0,2	10,7	811	63	—	123	3	812	69	—	116	3
—	13.817	0,1	6,5	678	150	—	172	—	670	153	—	177	—
20.094	54.982	—	2,1	143	143	—	571	143	92	214	—	616	78
63.395	149	100,0	100,0	776	204	1	16	3	809	113	1	74	3

SANTA CATHARINA

1.654	21	67,3	13,2	747	238	6	6	3	716	269	5	6	4
142	64	20,0	12,1	706	279	5	9	1	716	268	5	11	—
—	147	5,6	7,7	803	177	5	15	—	814	167	5	14	—
—	287	3,2	8,6	878	98	11	13	—	881	93	12	14	—
648	651	2,4	14,7	880	67	37	15	1	878	66	37	18	1
—	1.479	0,9	12,4	903	37	27	33	—	900	37	28	35	—
—	2.945	0,5	13,7	958	12	12	18	—	953	13	10	24	—
—	6.879	0,1	6,2	875	94	—	31	—	874	99	—	27	—
—	14.079	—	4,7	1.000	—	—	—	—	1.000	—	—	—	—
—	59.290	—	6,7	750	—	—	250	—	490	—	—	510	—
2.444	106	100,0	100,0	752	231	7	8	2	825	111	13	50	1

XII — Numero e área dos estabelecimentos rurais recenseados em 1 de Setembro

Nombre et surface des établissements ruraux recensés au 1 Septembre 1920,

EXTENSÃO DOS IMOVEIS EXTENSION DES IMMEUBLES	NUMERO DE ESTABELECIMENTOS RURAES Nombre d'établissements ruraux						AREA, EM HECTARES, DOS ESTABELECIMENTOS Surface, en hectares, des établissements					
	Total Total	Pertencentes Appartenant					Total Total	Pertencentes Appartenant				
		a pessoas nascidas à des personnes nées				a diversos pro- prietarios à divers pro- priétaires		ao governo (federal, estadual e mu- nicipal) au gouver- nement (fédéral, des États et mu- nicipal)	a pessoas nascidas à des personnes nées			a diversos pro- prietarios à divers proprié- taires
		no Brazil au Brésil	no extrangeiro à l'étran- ger	em paiz ignorado en pays in- connu	no Brazil au Brésil				no extrangeiro à l'étran- ger	em paiz in- connu		

ESTADO DE

Até.....	40 hectares	39.190	24.881	12.915	74	1.304	16	792.211	496.096	267.149	1.433	27.291
De 41 a 100 "	"	20.410	13.507	5.692	24	1.179	8	1.321.496	886.887	354.061	1.515	78.411
" 101 " 200 "	"	9.345	6.774	1.864	17	686	4	1.344.614	979.873	263.093	2.409	98.700
" 201 " 400 "	"	5.866	4.440	913	7	501	5	1.663.380	1.263.926	252.419	2.080	143.443
" 401 " 1.000 "	"	4.111	3.175	482	2	449	3	2.536.184	1.957.178	289.918	1.036	286.044
" 1.001 " 2.000 "	"	1.190	905	121	4	159	1	1.691.835	1.289.342	168.740	5.566	226.977
" 2.001 " 5.000 "	"	618	438	61	—	115	4	1.863.769	1.314.675	190.661	—	346.454
" 5.001 " 10.000 "	"	118	80	14	—	24	—	838.653	565.890	93.206	—	179.557
" 10.001 " 25.000 "	"	52	34	3	—	14	1	796.213	511.943	35.211	—	239.064
" 25.001 e mais "	"	21	11	—	—	10	—	1.034.914	558.672	—	—	476.242
TOTAL.....		80.921	54.245	22.065	128	4.441	42	13.883.269	9.824.482	1.914.458	14.039	2.101.133

ESTADO DE

Até.....	40 hectares	5.236	5.181	7	4	43	1	65.195	64.382	156	60	593
De 41 a 100 "	"	1.393	1.372	1	3	17	—	90.020	88.523	91	201	1.205
" 101 " 200 "	"	640	622	7	—	11	—	91.775	89.231	997	—	1.547
" 201 " 400 "	"	520	499	1	1	17	2	143.755	137.879	302	302	4.822
" 401 " 1.000 "	"	323	305	4	—	13	1	199.099	187.756	3.375	—	7.061
" 1.001 " 2.000 "	"	70	63	2	—	5	—	93.185	83.380	2.964	—	6.841
" 2.001 " 5.000 "	"	17	15	1	—	1	—	49.035	41.315	4.235	—	3.485
" 5.001 " 10.000 "	"	3	3	—	—	—	—	22.022	22.022	—	—	—
" 10.001 " 25.000 "	"	—	—	—	—	—	—	—	—	—	—	—
" 25.001 e mais "	"	—	—	—	—	—	—	—	—	—	—	—
TOTAL.....		8.202	8.060	23	8	107	4	754.086	714.488	12.120	563	25.554

de 1920, segundo a categoria dos proprietarios e a extensão territorial dos immoveis

d'après la catégorie des propriétaires et l'extension territoriale des immeubles

ao governo (federal, estadual e municipal) — au gouvernement (fédéral, des États et municipal)	Área média por estabelecimento rural — Surface moyenne par établissement rural — Hectares	PORCENTAGEM Pourcentage		DE 1.000 ESTABELECIMENTOS RECENSEADOS PERTENCIAM Sur 1.000 établissements recensés appartenant					DE 1.000 PARTES DA ÁREA RECENSEADA CORRESPONDEM AOS ESTABELECIMENTOS PERTENCENTES Sur 1.000 parties de la surface recensée correspondent aux établissements appartenant				
		em relação ao total de estabelecimentos sur le total d'établissements	em relação á área total recenseada sur la surface totale recensée	a pessoas nascidas à des personnes nées			a diversos proprietarios à divers propriétaires	ao governo (federal, estadual e municipal) au gouvernement (fédéral, des États et municipal)	a pessoas nascidas à des personnes nées			a diversos proprietarios à divers propriétaires	ao governo (federal, estadual e municipal) au gouvernement (fédéral, des États et municipal)
				no Brasil au Brésil	no estrangeiro à l'étranger	em paiz ignorado en pays inconnu			no Brasil au Brésil	no estrangeiro à l'étranger	em paiz ignorado en pays inconnu		

SÃO PAULO

242	20	48,4	5,7	635	330	2	33	—	626	337	2	35	—
622	65	25,2	9,5	662	279	1	58	—	671	268	1	59	1
539	144	11,6	9,7	725	200	2	73	—	729	196	2	73	—
1.512	284	7,2	12,0	757	156	1	85	1	760	152	1	86	1
2.008	617	5,1	18,3	772	117	1	109	1	772	114	—	113	1
1.210	1.439	1,5	12,2	760	102	3	134	1	762	100	3	134	1
11.979	3.016	0,8	13,4	709	99	—	186	6	705	102	—	186	7
—	7.107	0,1	6,0	678	119	—	203	—	675	111	—	214	—
10.995	15.312	0,1	5,7	654	58	—	269	19	643	44	—	299	14
—	49.282	—	7,5	524	—	—	476	—	540	—	—	460	—
29.107	172	100,0	100,0	670	273	1	55	1	708	138	1	151	2

SERGIPE

4	12	63,8	8,6	990	2	—	8	—	988	2	1	9	—
—	65	17,0	11,9	985	1	2	12	—	983	1	2	14	—
—	143	7,8	12,2	972	11	—	17	—	972	11	—	17	—
450	276	6,4	19,1	959	2	2	33	4	959	2	2	34	3
907	616	3,9	26,4	944	13	—	40	3	943	17	—	35	5
—	1.331	0,9	12,4	900	29	—	71	—	895	32	—	73	—
—	2.834	0,2	6,5	882	59	—	59	—	843	86	—	71	—
—	7.341	—	2,9	1.000	—	—	—	—	1.000	—	—	—	—
—	—	—	—	—	—	—	—	—	—	—	—	—	—
—	—	—	—	—	—	—	—	—	—	—	—	—	—
1.361	92	100,0	100,0	982	3	1	13	1	947	16	1	34	2

XII — Numero e área dos estabelecimentos rurais recenseados em 1 de Setembro

Nombre et surface des établissements ruraux recensés au 1 Septembre 1920,

EXTENSÃO DOS IMMOVEIS EXTENSION DES IMMEUBLES	NUMERO DE ESTABELECIMENTOS RURAES Nombre d'établissements ruraux						ÁREA, EM HECTARES, DOS ESTABELECIMENTOS Surface, en hectares, des établissements					
	Total	Pertencentes Appartenant					Total	Pertencentes Appartenant				
		a pessoas nascidas à des personnes nées			a diversos pro- prietarios à divers pro- priétaires	ao governo (federal, estadual e mu- nicipal) au gouver- nement (des États et mu- nicipal)		a pessoas nascidas à des personnes nées			a diversos pro- prietarios à divers proprié- taires	
		no Brazil au Brésil	no extrangeiro à l'étran- ger	em paiz ignorado en pays in- connu				no Brazil au Brésil	no extrangeiro à l'étran- ger	em paiz ignorado en pays in- connu		

TERRITORIO

Até..... 40 hectares	555	521	21	—	13	—	4.844	4.459	313	—	72
De 41 a 100 »	92	86	5	—	1	—	6.558	5.958	552	—	48
» 101 » 200 »	101	90	10	—	1	—	15.965	14.258	1.551	—	156
» 201 » 400 »	93	80	10	—	3	—	28.252	24.599	2.675	—	978
» 401 » 1.000 »	109	98	9	—	2	—	72.203	65.392	5.371	—	1.440
» 1.001 » 2.000 »	61	53	6	—	2	—	86.842	75.781	8.540	—	2.521
» 2.001 » 5.000 »	56	41	11	—	4	—	191.751	138.157	39.289	—	14.305
» 5.001 » 10.000 »	33	21	9	—	3	—	229.596	140.006	63.844	—	25.746
» 10.001 » 25.000 »	45	34	6	—	5	—	793.657	594.820	117.622	—	81.215
» 25.001 e mais »	25	10	7	—	8	—	2.717.915	1.610.338	703.904	—	403.673
TOTAL.....	1.170	1.034	94	—	42	—	4.147.583	2.673.768	943.661	—	530.154


de 1920, segundo a categoria dos proprietarios e a extensão territorial dos immoveis

d'après la catégorie des propriétaires et l'extension territoriale des immeubles

ao governo (federal, estadual e municipal) ou gouvernement (fédéral, des États et municipal)	Área média por estabelecimento rural Surface moyenne par établissement rural — Hectares	PORCENTAGEM Pourcentage		DE 1.000 ESTABELECIMENTOS RECENSEADOS PERTENCIAM Sur 1.000 établissements recensés appartenant				DE 1.000 PARTES DA ÁREA RECENSEADA CORRESPONDEM AOS ESTABELECIMENTOS PERTENCENTES Sur 1.000 parties de la surface recensée correspondent aux établissements appartenant					
		em relação ao total de estabelecimentos sur le total d'établissements	em relação à área total recenseada sur la surface totale recensée	a pessoas nascidas à des personnes nées			a diversos proprietarios à divers propriétaires	ao governo (federal, estadual e municipal) ou gouvernement (fédéral, des États et municipal)	a pessoas nascidas à des personnes nées			a diversos proprietarios à divers propriétaires	ao governo (federal, estadual e municipal) ou gouvernement (fédéral, des États et municipal)
				no Brasil au Brésil	no estrangeiro à l'étranger	em paiz ignorado en pays inconnu			no Brasil au Brésil	no estrangeiro à l'étranger	em paiz ignorado en pays inconnu		
—	9	47,4	0,1	939	38	—	23	—	920	65	—	15	—
—	71	7,9	0,2	935	54	—	11	—	909	84	—	7	—
—	158	8,6	0,4	891	99	—	10	—	893	97	—	10	—
—	304	8,0	0,7	860	108	—	32	—	871	95	—	34	—
—	662	9,3	1,8	899	83	—	18	—	906	74	—	20	—
—	1.424	5,2	2,1	869	98	—	33	—	873	98	—	29	—
—	3.424	4,8	4,6	732	197	—	71	—	720	205	—	75	—
—	6.957	2,8	5,5	636	273	—	91	—	610	278	—	112	—
—	17.637	3,9	19,1	756	133	—	111	—	750	148	—	102	—
—	108.717	2,1	65,5	400	280	—	320	—	592	259	—	149	—
—	3.545	100,0	100,0	884	80	—	36	—	645	227	—	128	—

DO ACRE


—	9	47,4	0,1	939	38	—	23	—	920	65	—	15	—
—	71	7,9	0,2	935	54	—	11	—	909	84	—	7	—
—	158	8,6	0,4	891	99	—	10	—	893	97	—	10	—
—	304	8,0	0,7	860	108	—	32	—	871	95	—	34	—
—	662	9,3	1,8	899	83	—	18	—	906	74	—	20	—
—	1.424	5,2	2,1	869	98	—	33	—	873	98	—	29	—
—	3.424	4,8	4,6	732	197	—	71	—	720	205	—	75	—
—	6.957	2,8	5,5	636	273	—	91	—	610	278	—	112	—
—	17.637	3,9	19,1	756	133	—	111	—	750	148	—	102	—
—	108.717	2,1	65,5	400	280	—	320	—	592	259	—	149	—
—	3.545	100,0	100,0	884	80	—	36	—	645	227	—	128	—



II

RECENSEAMENTO DO GADO
RECENSEMENT DU BÉTAIL





I — Resumo geral do gado existente em 1 de Setembro de 1920

Effectif général du bétail au 1 Septembre 1920

ESTADOS, DISTRICTO FEDERAL E TERRITORIO	NUMERO DE ANIMAES DA ESPECIE					
	NOMBRE DES ANIMAUX APPARTENANT À L'ESPECE					
	Bovina Bovine	Equina Chevaline	Asinina e muar Asine et mulassière	Ovina Ovine	Caprina Caprine	Suina Porcine
Alagoas.....	388.371	84.998	14.105	164.210	219.081	86.869
Amazonas.....	238.449	16.918	2.108	12.479	3.602	35.270
Bahia.....	2.698.106	381.127	250.314	954.617	1.419.761	784.155
Ceará.....	580.028	122.944	117.793	393.558	530.743	183.737
Districto Federal.....	23.367	7.220	16.161	2.298	4.685	22.639
Espirito Santo.....	161.160	50.106	31.833	11.627	20.928	367.168
Goyaz.....	3.020.769	259.486	45.801	41.574	36.311	485.390
Maranhão.....	834.596	110.575	22.138	48.016	120.692	171.683
Matto Grosso.....	2.831.667	168.699	8.907	40.242	9.374	108.448
Minas Geraes.....	7.333.104	1.145.568	384.862	310.938	203.102	4.870.549
Pará.....	615.482	63.291	4.486	31.661	16.419	208.450
Parahyba.....	444.928	106.644	71.665	279.156	545.897	99.238
Paraná.....	539.765	190.138	43.969	56.265	44.254	778.342
Pernambuco.....	745.217	189.856	73.092	419.872	855.638	226.181
Piahy.....	1.044.734	111.668	56.148	207.517	301.353	208.398
Rio de Janeiro.....	581.203	118.270	40.498	33.130	41.580	512.882
Rio Grande do Norte.....	318.274	47.867	82.227	166.146	216.290	30.327
Rio Grande do Sul.....	8.489.496	1.406.809	214.829	4.485.546	94.413	3.367.098
Santa Catharina.....	614.202	133.079	40.727	48.825	16.576	613.833
São Paulo.....	2.441.989	489.803	326.079	96.885	252.711	2.934.158
Sergipe.....	311.239	47.724	12.995	123.708	132.294	51.855
Territorio do Acre.....	15.178	909	4.522	5.067	951	21.879
TOTAL.....	34.271.324	5.253.699	1.865.259	7.933.437	5.086.655	16.168.549

II—Gado existente nos estabelecimentos ruraes recenseados em

Effectif du bétail dans les établissements ruraux recensés

ESTADOS, DISTRICTO FEDERAL E TERRITORIO ÉTATS, DISTRICT FÉDÉRAL ET TERRITOIRE	Numero total de estabelecimentos ruraes recenseados Nombre total d'établissements ruraux recensés	ANIMAES DA ESPE ANIMAUX APPARTENANT À									
		BOVINA BOVINE					EQUINA CHEVALINE				
		Numero de estabelecimentos Nombre d'établissements	Numero de cabeças Nombre de têtes				Numero de estabelecimentos Nombre d'établissements	Numero de cabeças Nombre de têtes			
			Total	Vaccas e roilhos Vaches et genisses	Bois Boeufs	Carrotes e bezeros Jeune bétail		Total	Eguas Juments	Cavallos Chevaux	Potros Poulains
Alagoas.....	8.840	5.005	360.367	174.736	86.951	98.680	6.561	75.831	23.029	40.339	12.463
Amazonas.....	4.946	2.039	222.195	110.717	45.919	65.559	826	16.043	7.089	5.374	3.580
Bahia.....	65.181	42.500	2.413.092	1.294.472	562.788	555.832	42.769	314.192	127.799	130.992	55.401
Ceará.....	16.223	13.341	536.186	286.818	128.813	120.555	13.633	106.759	40.722	49.017	17.020
Distrito Federal...	2.088	485	11.922	6.791	3.144	1.987	970	2.925	1.112	1.366	447
Espírito Santo.....	20.941	11.358	152.890	82.152	38.251	32.487	13.029	43.476	15.754	21.368	6.354
Goyaz.....	16.634	15.578	2.841.081	1.597.047	578.153	665.881	15.712	245.871	105.389	92.727	47.755
Maranhão.....	6.674	5.513	693.811	383.985	131.658	173.168	5.858	85.934	34.799	36.523	14.612
Matto Grosso.....	3.484	3.366	2.690.454	1.627.054	550.074	513.326	3.239	152.742	76.756	50.728	25.258
Minas Geraes.....	115.655	95.853	6.875.958	3.565.507	1.750.740	1.559.711	100.561	927.172	419.675	357.689	149.808
Pará.....	26.907	5.951	574.785	284.551	109.621	180.613	7.298	59.913	24.757	22.449	12.707
Parahyba.....	18.378	13.497	408.856	211.746	95.086	102.024	15.118	91.062	35.426	40.261	15.375
Paraná.....	30.951	20.975	465.098	269.863	113.952	81.283	24.740	162.585	73.638	68.540	20.407
Pernambuco.....	23.336	14.317	694.785	333.493	193.940	167.352	20.041	172.102	54.491	91.179	26.432
Piahy.....	9.511	8.368	975.722	532.579	196.465	246.678	8.583	96.962	38.182	41.870	16.910
Rio de Janeiro.....	23.699	12.234	541.621	272.372	163.827	105.422	16.326	106.204	48.833	43.708	13.663
Rio Grande do Norte	5.678	4.829	292.138	159.037	66.967	66.134	4.522	41.245	16.073	18.368	6.804
Rio Grande do Sul..	124.990	110.918	8.058.337	4.442.221	1.795.312	1.820.804	115.369	1.220.178	579.795	508.295	132.088
Santa Catharina....	33.744	30.571	582.376	307.962	161.321	113.093	24.996	119.510	54.471	51.534	13.505
São Paulo.....	80.921	54.836	2.290.516	1.136.181	690.325	464.010	65.093	430.144	173.396	203.513	53.235
Sergipe.....	8.202	5.195	290.802	145.602	76.810	68.390	6.268	41.496	16.593	18.882	6.021
Territorio do Acre..	1.170	468	13.689	6.192	3.741	3.756	125	808	339	248	221
TOTAL.....	648.153	477.197	31.986.681	17.236.078	7.543.858	7.206.745	511.642	4.513.154	1.968.118	1.894.970	650.066

1 de Setembro de 1920, segundo as diversas espécies arroladas

au 1 Septembre 1920, d'après les divers espèces relevées

CIE L'ESPÈCE								DE 1.000 CABEÇAS ARROLADAS PERTENCIAM À ESPECIE SUR 1.000 TÊTES RELEVÉES APPARTENAIENT À L'ESPÈCE					
ASININA E MUAR ASINE ET MULASSIÈRE		OVINA OVINE		CAPRINA CAPRINE		SUINA PORCINE		Bovina Bovine	Equina Ché- valine	Asinina e muar Asine et mu- lassière	Ovina Ovine	Caprina Ca- prine	Suina Porcine
Numero de estabeleci- mentos Nombre d'établis- sements	Numero de cabeças Nombre de têtes	Numero de estabeleci- mentos Nombre d'établis- sements	Numero de cabeças Nombre de têtes	Numero de estabeleci- mentos Nombre d'établis- sements	Numero de cabeças Nombre de têtes	Numero de estabeleci- mentos Nombre d'établis- sements	Numero de cabeças Nombre de têtes						
2.180	11.805	3.346	145.909	4.205	190.181	4.634	77.433	418	88	14	169	221	90
275	1.666	635	11.192	309	3.080	1.722	31.678	777	56	6	39	11	111
28.783	201.398	17.736	749.007	15.419	1.043.470	34.721	620.365	452	59	38	139	196	116
11.939	104.993	8.606	353.680	11.257	460.615	11.614	163.871	310	62	61	205	267	95
619	2.766	73	679	615	2.067	1.585	16.906	320	78	74	18	56	454
6.828	27.910	960	10.284	2.839	18.024	17.629	339.970	258	73	47	17	31	574
4.954	38.919	1.904	35.840	1.491	29.736	13.180	420.366	787	68	11	10	8	116
2.459	17.249	885	35.678	1.826	95.106	3.346	143.683	648	80	16	33	89	134
733	7.436	443	34.395	313	7.827	2.504	91.117	902	51	2	11	3	31
42.975	293.744	14.051	236.030	16.993	158.058	99.204	4.239.731	540	73	23	19	12	333
895	3.865	1.514	27.158	1.138	13.472	13.441	196.106	657	69	4	31	15	224
9.793	61.545	7.550	248.179	13.061	468.001	12.335	90.030	299	67	45	181	342	66
7.088	35.627	1.989	46.833	4.776	36.549	26.567	670.787	328	115	25	33	26	473
9.054	62.794	8.978	371.497	15.750	736.833	16.197	212.822	309	76	28	165	327	95
6.509	49.691	4.257	185.236	6.142	259.734	6.793	182.703	558	55	28	106	149	104
6.445	33.479	1.429	27.927	5.108	35.672	17.402	439.760	457	90	28	24	30	371
4.395	77.707	3.199	145.903	3.421	180.045	2.847	26.824	382	54	102	191	236	35
30.674	186.161	18.089	4.117.505	6.777	82.686	107.222	3.005.040	484	73	11	247	5	180
5.589	36.525	2.478	44.749	3.153	14.562	30.725	582.208	422	87	26	32	11	422
36.680	263.478	5.579	79.964	19.136	213.521	67.356	2.777.972	378	71	44	13	35	459
2.822	10.959	2.920	110.546	2.866	110.245	4.326	46.746	476	68	18	181	180	77
333	4.017	238	4.437	84	776	720	20.716	308	18	90	100	18	466
222.022	1.533.734	106.859	7.013.678	136.699	4.160.260	496.070	14.396.834	503	71	24	110	66	226

III — Gado existente fóra dos estabelecimentos ruraes (nos estabulos, curraes, etc.) e
Bétail existant en dehors des établissements ruraux (dans les étables, bergeries, etc.)

ESTADOS, DISTRICTO FEDERAL E TERRITORIO ÉTATS, DISTRICT BÉDÉRAL ET TERRITOIRE	GADO EXISTENTE FÓRA DOS ESTABELECIMENTOS RURAES (NOS ESTABULOS, CURRAES, ETC.) BÉTAIL EXISTANT EN DEHORS DES ÉTABLISSEMENTS RURAUX (DANS LES ÉTABLES, BERGERIES, ETC.)										
	Especie bovina Espèce bovine				Especie equina Espèce chevaline				Especie asimina e muar Espèce asine et mulas- sière	Especie ovina Espèce ovine	Especie ca- prina Espèce ca- prine
	Total Total	Vaccas e novilhas Vaches et genisses	Bois Boeufs	Garrotes e bezerros Jeune bé- tail	Total Total	Eguas Ja- ments	Cavallos Ché- veaux	Potros Pou- lains			
Alagoas.....	28.004	14.135	5.532	8.337	9.167	2.931	4.556	1.680	2.300	18.301	28.900
Amazonas.....	16.254	8.346	2.792	5.116	875	391	311	173	442	1.287	522
Bahia.....	285.014	143.291	73.288	68.435	66.935	25.876	28.351	12.708	48.916	214.610	376.291
Ceará.....	43.842	25.234	7.396	11.212	16.185	5.983	7.491	2.711	12.800	39.878	70.128
Districto Federal.....	11.445	6.311	2.793	2.341	4.295	1.420	2.167	708	13.395	1.719	2.618
Espirito Santo.....	8.270	5.191	1.141	1.938	6.630	2.188	3.497	945	3.923	1.343	2.904
Goyaz.....	179.688	103.375	37.078	39.235	13.615	6.159	4.515	2.941	6.882	5.734	6.575
Maranhão.....	140.785	81.392	24.762	34.631	24.641	11.023	9.262	4.356	4.889	12.338	25.586
Matto Grosso.....	141.213	83.420	30.252	27.541	15.957	7.963	5.580	2.414	1.471	5.847	1.547
Minas Geraes.....	457.146	254.639	97.288	105.219	218.396	101.329	79.589	37.478	91.118	74.908	45.044
Pará.....	40.697	23.414	7.466	9.817	3.378	1.514	1.225	639	621	4.503	2.947
Parahyba.....	36.072	20.216	6.931	8.925	15.582	6.397	6.761	2.424	10.120	30.977	77.896
Paraná.....	74.667	45.413	15.193	14.061	27.553	11.978	11.453	4.122	8.342	9.382	7.705
Pernambuco.....	50.432	27.301	10.012	13.119	17.754	5.109	9.631	3.014	10.298	48.375	118.805
Piahy.....	69.012	34.019	16.665	18.328	14.706	6.056	5.859	2.791	6.457	22.281	41.619
Rio de Janeiro.....	39.582	21.903	9.578	8.101	12.066	5.222	5.210	1.634	7.019	5.203	5.908
Rio Grande do Norte.....	26.136	13.246	7.452	5.438	6.622	2.977	2.161	1.484	4.520	20.243	36.245
Rio Grande do Sul.....	431.159	243.129	89.564	98.466	186.631	90.303	74.581	21.747	28.668	368.041	11.727
Santa Catharina.....	31.826	17.140	9.279	5.407	13.569	5.974	5.667	1.928	4.202	4.076	2.014
São Paulo.....	151.473	81.133	41.476	28.864	59.659	23.773	27.732	8.154	62.601	16.921	39.190
Sergipe.....	20.437	11.153	5.025	4.259	6.228	2.829	2.507	892	2.036	13.162	22.049
Territorio do Acre.....	1.489	713	453	323	101	57	23	21	505	630	175
TOTAL.....	2.284.643	1.264.114	501.416	519.113	740.545	327.452	298.129	114.964	331.525	919.759	926.395

total geral do gado recenseado em 1 de Setembro de 1920, segundo as diversas especies

et chiffre total du bétail recensé au 1 Septembre 1920, d'après les diverses espèces

GADO EXISTENTE NOS ESTABELECIMENTOS RURAES E FORA DELLES												
DÉTAIL EXISTANT AU DEDANS ET EN DEHORS DES ÉTABLISSEMENTS RURAUX												
Especie suina Es- pèce por- cine	Especie bovina Espèce bovine				Especie equina Espèce chevaline				Especie asimina e muar Espèces asine et mulas- sière	Especie ovina Espèce ovine	Especie ca- prina Espèce ca- prine	Especie suina Es- pèce por- cine
	Total	Vaccas e novilhas Vaches et genisses	Bois Bœufs	Garrotes e bezeros Jeune bé- tail	Total	Eguas Juments	Cavallos Chevaux	Potros Poulains				
9.436	388.371	188.871	92.483	107.017	84.998	25.960	44.895	14.143	14.105	164.210	219.051	86.869
3.592	238.449	119.063	48.711	70.675	16.918	7.480	5.685	3.753	2.108	12.479	3.602	35.270
163.790	2.698.106	1.437.763	636.076	624.267	381.127	153.675	159.343	68.109	250.314	954.617	1.419.761	784.155
19.866	580.028	312.052	136.209	131.767	122.944	46.705	56.598	19.731	117.793	393.558	530.743	183.737
5.733	23.367	13.102	5.937	4.328	7.220	2.532	3.533	1.155	16.161	2.398	4.685	22.639
27.198	161.160	87.343	39.392	34.425	50.106	17.942	24.865	7.299	31.833	11.627	20.928	367.168
65.024	3.020.769	1.700.422	615.231	705.116	259.486	111.548	97.242	50.696	45.801	41.574	36.311	485.390
28.000	834.596	470.377	156.420	207.799	110.575	45.822	45.785	18.968	22.138	48.016	120.692	171.683
17.331	2.831.667	1.710.474	580.326	540.867	168.699	84.719	56.308	27.672	8.907	40.242	9.374	108.448
630.818	7.333.104	3.820.146	1.848.028	1.664.930	1.145.568	521.004	437.278	187.286	384.862	310.938	203.102	4.870.549
12.344	615.482	307.965	117.087	190.430	63.291	26.271	23.674	13.346	4.486	31.661	16.419	208.450
9.208	444.928	231.962	102.017	110.949	106.644	41.823	47.022	17.799	71.665	279.156	545.897	99.238
107.555	539.765	315.276	129.145	95.344	190.138	85.616	79.993	24.529	43.969	56.265	44.254	778.342
13.359	745.217	360.794	203.952	180.471	189.856	59.600	100.810	29.446	73.092	419.872	855.638	226.181
25.695	1.044.734	566.598	213.130	265.006	111.668	44.238	47.729	19.701	56.148	207.517	301.353	208.398
73.122	581.203	294.275	173.405	113.523	118.270	54.055	48.918	15.297	40.498	33.130	41.580	512.882
3.503	318.274	172.283	74.419	71.572	47.867	19.050	20.529	8.288	82.227	166.146	216.290	30.327
362.058	8.489.496	4.685.350	1.884.876	1.919.270	1.406.809	670.098	582.876	153.835	214.829	4.485.546	94.413	3.367.098
31.625	614.202	325.102	170.600	118.500	133.079	60.445	57.201	15.433	40.727	48.825	16.576	613.833
156.186	2.441.989	1.217.314	731.801	492.874	489.803	197.169	231.245	61.389	326.079	96.885	252.711	2.934.158
5.109	311.239	156.755	81.835	72.649	47.724	19.422	21.389	6.913	12.995	123.708	132.294	51.855
1.163	15.178	6.905	4.194	4.079	909	396	271	242	4.522	5.067	951	21.879
1.771.715	34.271.324	18.500.192	8.045.274	7.725.858	5.253.699	2.295.570	2.193.099	765.030	1.865.259	7.933.437	5.086.655	16.168.549

IV — Distribuição proporcional do gado existente em 1 de
 Repartition proportionale du bétail existant au 1 Se

ESTADOS, DISTRICTO FEDERAL E TERRITORIO ÉTATS, DISTRICT FÉDÉRAL ET TERRITOIRE	DE 1.000 ANIMAES RECENSEADOS PERTENCIAM À ESPECIE SUR 1.000 ANIMAUX RÉCENSÉS APPARTENAIENT À L'ESPÈCE						QUOTA REGIONAL POR 1.000 ANIMAES RECENSEADOS DA ESPECIE QUOTE REGIONALE PAR 1.000 ANIMAUX RÉCENSÉS DE L'ESPÈCE				
	Bovina	Equina	Asinina e muer	Ovina	Caprina	Suina	Bovina	Equina	Asinina e muer	Ovina	Caprina
	Bovine	Ché- valine	Asine et mu- lassière	Ovine	Caprine	Porcine	Bovine	Ché- valine	Asine et mu- lassière	Ovine	Caprine
Alagoas.....	405	89	15	171	229	91	11	16	8	21	43
Amazonas.....	772	55	7	40	12	114	7	3	1	2	1
Bahia.....	416	59	38	147	219	121	79	73	134	120	279
Ceará.....	301	64	61	204	275	95	17	24	63	50	104
Districto Federal.....	306	95	211	31	61	296	1	1	9	—	1
Espirito Santo.....	251	78	49	18	33	571	5	10	17	2	4
Goyaz.....	777	67	12	10	9	125	88	50	25	5	7
Maranhão.....	638	85	17	37	92	131	24	21	12	6	24
Matto Grosso.....	894	53	3	13	3	34	83	32	5	5	2
Minas Geraes.....	515	80	27	22	14	342	214	218	206	39	40
Pará.....	655	67	5	34	17	222	18	12	2	4	3
Parahyba.....	288	69	46	180	353	64	13	20	38	35	107
Paraná.....	326	115	27	34	27	471	16	36	24	7	9
Pernambuco.....	297	76	29	167	341	90	22	36	39	53	168
Piauhy.....	541	58	29	108	156	108	30	21	30	26	59
Rio de Janeiro.....	438	89	31	25	31	386	17	23	22	4	8
Rio Grande do Norte.....	370	56	95	193	251	35	9	9	44	21	43
Rio Grande do Sul.....	470	78	12	248	5	187	248	268	115	565	19
Santa Catharina.....	419	91	28	33	11	418	18	25	22	6	3
São Paulo.....	373	75	50	15	39	448	71	93	175	12	50
Sergipe.....	458	70	19	182	195	76	9	9	7	16	26
Territorio do Acre.....	313	19	93	104	20	451	—	—	2	1	—
TOTAL.....	486	75	26	112	72	229	1.000	1.000	1.000	1.000	1.000

Setembro de 1920, segundo as diversas especies recenseadas
 ptembre 1920, d'après les diverses espèces recensées

POR Km ² DA SUPERFICIE TERRITORIAL FORAM RECENSEADOS DA ESPECIE							NUMERO MÉDIO DE ANIMAES POR ESTABELECIMENTO CRIADOR DA ESPECIE						
PAR Km ² DE LA SUPERFICIE TERRITORIALE ONT ÉTÉ RÉCENSÉS DE L'ESPECE							NOMBRE MOYEN DES ANIMAUX PAR ÉTABLISSEMENT D'ÉLEVAGE DE L'ESPECE						
Suina Porcine	Bovina Bovine	Equina Ché- valine	Asinina & muar Asine et mu- lassière	Ovina Ovine	Caprina Caprine	Suina Porcine	Bovina Bovine	Equina Ché- valine	Asinina & muar Asine et mu- lassière	Ovina Ovine	Caprina Caprine	Suina Porcine	
5	13,59	2,97	0,49	5,75	7,67	3,04	72	12	5	44	45	17	
2	0,13	0,01	0,001	0,01	0,001	0,02	109	19	6	18	10	18	
49	5,10	0,72	0,47	1,80	2,68	1,48	57	7	7	42	68	18	
11	3,90	0,83	0,79	2,65	3,57	1,24	40	8	9	41	41	14	
1	20,02	6,19	13,85	2,05	4,01	19,40	25	3	4	9	3	11	
23	3,61	1,12	0,71	0,26	0,47	8,22	13	3	4	11	6	19	
30	4,70	0,40	0,07	0,05	0,06	0,75	182	16	8	19	20	32	
11	2,41	0,32	0,06	0,14	0,35	0,50	126	15	7	40	52	43	
7	1,92	0,11	0,01	0,03	0,01	0,07	799	47	10	78	25	36	
301	12,35	1,93	0,65	0,52	0,34	8,20	72	9	7	17	9	43	
13	0,45	0,05	0,003	0,02	0,01	0,15	97	8	4	18	12	15	
6	7,96	1,91	1,28	4,99	9,76	1,77	30	6	6	33	36	7	
48	2,70	0,95	0,22	0,28	0,22	3,89	22	7	5	24	8	25	
14	7,51	1,91	0,74	4,23	8,62	2,28	49	9	7	41	47	13	
13	4,25	0,45	0,23	0,85	1,23	0,85	117	11	8	44	42	27	
32	13,71	2,79	0,96	0,78	0,98	12,10	44	7	5	20	7	25	
2	6,07	0,91	1,57	3,17	4,13	0,58	60	9	18	46	53	9	
208	29,76	4,93	0,75	15,72	0,33	11,80	73	11	6	228	12	28	
38	6,47	1,40	0,43	0,51	0,17	6,46	19	5	7	18	5	19	
182	9,88	1,98	1,32	0,39	1,02	11,87	42	7	7	14	11	41	
3	14,44	2,21	0,60	5,74	6,14	2,41	56	7	4	38	38	11	
1	0,10	0,01	0,03	0,03	0,01	0,15	29	6	12	19	9	29	
1.000	4,03	0,62	0,22	0,93	0,60	1,90	67	9	7	66	30	29	

REC. 5



V — Gado existente nos estabelecimentos rurais recenseados em
Effectif du bétail dans les établissements ruraux recensés

PROPRIETARIOS PROPRIÉTAIRES	Numero total de estabeleci- mentos rurais recen- seados Nombre total d'établisse- ments ruraux recen- sés	BOVINA BOVINE						Numero de estabeleci- mentos Nombre d'établisse- ments	Total
		Numero de estabeleci- mentos Nombre d'établisse- ments	Numero de cabeças Nombre de têtes				Garrotes e bezeros Jeune bé- tail		
			Total	Vaccas e novilhas Vaches et genisses	Bois Bœufs	Total			
BRA									
Paiz de nascimento. {	Brazil.....	545.866	398.911	28.038.867	15.126.293	6.576.387	6.336.187	432.162	3.944.275
	Outros paizes.....	79.169	62.263	1.696.390	923.362	402.112	370.916	62.577	318.847
Condominos e proprietarios de nacionalidade ignorada.....	22.170	15.485	2.164.358	1.147.119	537.622	479.617	16.224	234.738	
Governo (federal, estadual e municipal).....	948	538	87.066	39.304	27.737	20.025	679	15.294	
TOTAL.....	648.153	477.197	31.986.681	17.236.078	7.543.858	7.206.745	511.642	4.513.154	
ESTADO DE									
Paiz de nascimento. {	Brazil.....	8.553	4.843	346.313	168.296	82.519	95.498	6.382	72.787
	Outros paizes.....	29	20	1.484	724	502	258	14	247
Condominos e proprietarios de nacionalidade ignorada.....	234	133	12.101	5.480	3.872	2.749	159	2.751	
Governo (federal, estadual e municipal).....	24	9	469	236	58	175	6	46	
TOTAL.....	8.840	5.005	360.367	174.736	86.951	98.680	6.561	75.831	
ESTADO DO									
Paiz de nascimento. {	Brazil.....	4.226	1.750	150.167	74.479	29.511	46.177	705	12.025
	Outros paizes.....	400	168	58.117	28.811	14.203	15.103	69	3.431
Condominos e proprietarios de nacionalidade ignorada.....	308	118	5.109	2.916	554	1.639	50	423	
Governo (federal, estadual e municipal).....	12	3	8.802	4.511	1.651	2.640	2	164	
TOTAL.....	4.946	2.039	222.195	110.717	45.919	65.559	826	16.043	
ESTADO DA									
Paiz de nascimento. {	Brazil.....	63.305	41.447	2.334.959	1.255.547	538.810	540.602	41.788	304.215
	Outros paizes.....	459	192	13.050	6.959	3.825	2.266	182	1.455
Condominos e proprietarios de nacionalidade ignorada.....	1.412	857	64.873	31.822	20.116	12.935	795	8.484	
Governo (federal, estadual e municipal).....	5	4	210	144	37	29	4	38	
TOTAL.....	65.181	42.500	2.413.092	1.294.472	562.788	555.832	42.769	314.192	

1 de Setembro de 1920, segundo a categoria dos proprietários
 au 1 Septembre 1920, d'après la catégorie des propriétaires

ANIMAES DA ESPECIE ANIMAUX APPARTENANT À L'ESPÈCE										
EQUINA CHÉVALINE			ASININA E MUAR ASINE ET MULASSIÈRE		OVINA OVINE		CAPRINA CAPRINE		SUINA PORCINE	
Numero de cabeças Nombre de têtes			Numero de estabelecimentos	Numero de cabeças	Numero de estabelecimentos	Numero de cabeças	Numero de estabelecimentos	Numero de cabeças	Numero de estabelecimentos	Numero de cabeças
Eguas Juments	Cavallos Chévaux	Potros Poulains	Nombre d'établissements	Nombre de têtes	Nombre d'établissements	Nombre de têtes	Nombre d'établissements	Nombre de têtes	Nombre d'établissements	Nombre de têtes

ZIL

1.728.377	1.636.030	579.968	185.678	1.313.333	97.218	6.043.787	119.451	3.844.233	409.744	11.745.575
130.117	153.191	35.439	26.913	125.947	5.768	533.463	11.097	81.580	69.107	1.923.609
102.233	100.022	32.483	9.226	91.782	3.770	429.710	5.974	228.382	16.573	703.830
7.391	5.727	2.176	205	2.672	103	6.718	177	6.065	646	23.820
1.968.118	1.894.970	650.066	222.022	1.533.734	106.859	7.013.678	136.699	4.160.260	496.070	14.396.834

ALAGÔAS

22.206	38.481	12.100	2.109	11.063	3.252	140.317	4.112	182.790	4.534	74.877
34	209	4	11	251	10	474	6	191	7	48
772	1.634	345	58	486	82	5.082	87	7.200	92	2.504
17	15	14	2	5	2	36	—	—	1	4
23.029	40.339	12.463	2.180	11.805	3.346	145.909	4.205	190.181	4.634	77.433

AMAZONAS

5.333	3.994	2.798	181	977	537	8.794	250	2.358	1.455	24.764
1.513	1.135	683	34	281	52	1.767	31	445	130	3.037
191	163	69	58	389	44	554	28	277	128	3.797
52	82	30	2	19	2	77	—	—	9	80
7.089	5.374	3.580	275	1.666	635	11.192	309	3.080	1.722	31.678

BAHIA

123.754	126.645	53.816	28.034	194.659	17.371	723.879	15.149	1.027.071	33.765	599.442
538	648	269	199	1.521	74	2.642	21	1.572	103	2.089
3.488	3.686	1.310	547	5.204	290	13.414	248	14.823	852	18.825
19	13	6	3	14	1	72	1	4	1	9
127.799	130.992	55.401	28.783	201.398	17.736	740.007	15.419	1.043.470	34.721	620.365

V — Gado existente nos estabelecimentos rurais recenseados em

Effectif du bétail dans les établissements ruraux recensés

(CONTINUAÇÃO)

PROPRIETARIOS PROPRIÉTAIRES	Numero total de estabelecimentos rurais recenseados Nombre total d'établissements ruraux recensés	BOVINA BOVINE						Numero de estabelecimentos Nombre d'établissements	Total
		Numero de cabeças Nombre de têtes				Total			
		Total	Vacas e novilhas Vaches et genisses	Bois Boeufs	Carrotes e bezerros Jeune bétail				
							Numero de estabelecimentos		
ESTADO DO									
Paiz de nascimento..	Brazil.....	15.538	12.803	510.680	273.246	123.062	114.372	13.097	102.268
	Outros paizes.....	67	40	2.393	1.246	444	703	41	427
Condominos e proprietarios de nacionalidade ignorada	611	496	23.099	12.318	5.305	5.476	492	4.039	
Governo (federal, estadual e municipal).....	7	2	14	8	2	4	3	25	
TOTAL.....	16.223	13.341	536.186	286.818	128.813	120.555	13.633	106.759	
DISTRICTO									
Paiz de nascimento..	Brazil.....	1.300	247	2.499	1.536	518	445	597	1.738
	Outros paizes.....	236	138	1.772	877	540	355	116	289
Condominos e proprietarios de nacionalidade ignorada	538	93	1.458	999	379	80	251	637	
Governo (federal, estadual e municipal).....	14	7	6.193	3.379	1.707	1.107	6	261	
TOTAL.....	2.088	485	11.922	6.791	3.144	1.987	970	2.925	
ESTADO DO									
Paiz de nascimento..	Brazil.....	16.079	8.200	115.569	62.171	29.010	24.388	10.095	35.343
	Outros paizes.....	4.235	2.805	30.406	16.523	7.207	6.676	2.542	6.828
Condominos e proprietarios de nacionalidade ignorada	624	352	6.889	3.447	2.025	1.417	391	1.304	
Governo (federal, estadual e municipal).....	3	1	26	11	9	6	1	1	
TOTAL.....	20.941	11.358	152.890	82.152	38.251	32.487	13.029	43.476	
ESTADO DE									
Paiz de nascimento..	Brazil.....	15.961	14.931	2.693.451	1.516.793	550.358	626.300	15.067	232.494
	Outros paizes.....	58	50	6.566	3.709	1.339	1.518	56	761
Condominos e proprietarios de nacionalidade ignorada	610	592	139.946	75.807	26.296	37.843	584	12.470	
Governo (federal, estadual e municipal).....	5	5	1.118	738	160	220	5	146	
TOTAL.....	16.634	15.578	2.841.081	1.597.047	578.153	665.881	15.712	245.871	

1 de Setembro de 1920, segundo a categoria dos proprietários

au 1 Septembre 1920, d'après la catégorie des propriétaires

— SUITE)

ANIMAES DA ESPECIE										
ANIMAUX APPARTENANT À L'ESPÈCE										
EQUINA CHÉVALINE			ASININA E MUAR ASINE ET MULASSIÈRE		OVINA OVINE		CAPRINA CAPRINE		SUINA PORCINE	
Numero de cabeças Nombre de têtes			Numero de estabeleci- mentos	Numero de cabeças	Numero de estabeleci- mentos	Numero de cabeças	Numero de estabeleci- mentos	Numero de cabeças	Numero de estabeleci- mentos	Numero de cabeças
Eguas Juments	Cavallos Chévaux	Potros Poulains	Nombre d'établisse- ments	Nombre de têtes	Nombre d'établisse- ments	Nombre de têtes	Nombre d'établisse- ments	Nombre de têtes	Nombre d'établisse- ments	Nombre de têtes

CEARÁ

39.159	46.771	16.338	11.432	100.219	8.252	335.471	10.781	435.438	11.126	156.770
177	180	70	41	545	22	893	27	1.459	32	564
1.378	2.054	607	464	4.213	331	17.314	446	23.686	454	6.527
8	12	5	2	16	1	2	3	32	2	10
40.722	49.017	17.020	11.939	104.993	8.606	353.680	11.257	460.615	11.614	163.871

FEDERAL

636	868	234	433	1.686	54	292	375	1.308	959	10.259
109	135	45	59	306	7	104	45	118	166	1.707
258	265	114	124	349	12	283	193	634	453	4.622
109	98	54	3	425	—	—	2	7	7	318
1.112	1.366	447	619	2.766	73	679	615	2.067	1.585	16.906

ESPIRITO SANTO

13.269	16.693	5.381	4.520	17.941	743	8.719	1.974	12.859	13.448	259.933
2.069	3.935	824	2.071	8.508	180	1.244	771	4.382	3.681	67.595
416	739	149	237	1.461	37	321	94	783	500	12.442
—	1	—	—	—	—	—	—	—	—	—
15.754	21.368	6.354	6.828	27.910	960	10.284	2.839	18.024	17.629	339.970

GOYAZ

99.591	87.738	45.165	4.692	36.730	1.849	34.806	1.416	28.311	12.716	405.656
297	323	141	23	209	4	59	3	56	43	1.808
5.436	4.622	2.412	238	1.962	51	975	71	1.348	420	12.878
65	44	37	1	18	—	—	1	21	1	24
105.389	92.727	47.755	4.954	38.919	1.904	35.840	1.491	29.736	13.180	420.366

V — Gado existente nos estabelecimentos rurais recenseados em

Effectif du bétail dans les établissements ruraux recensés

(CONTINUAÇÃO)

PROPRIETARIOS PROPRIÉTAIRES	Numero total de estabelecimentos rurais recenseados Nombre total d'établissements ruraux recensés	BOVINA BOVINE						Numero de estabelecimentos Nombre d'établissements	Total
		Numero de estabelecimentos Nombre d'établissements	Numero de cabeças Nombre de têtes				Total		
			Total	Vaccas e novilhas Vaches et genisses	Bois Bœufs	Carrotes e bezerras Jeune bétail			
ESTADO DO									
Paiz de nascimento.	Brazil.....	6.365	5.293	669.065	375.686	126.334	167.045	5.609	82.243
	Outros paizes.....	34	24	3.767	1.920	973	874	25	342
Condominos e proprietarios de nacionalidade ignorada.....	247	173	20.595	11.209	4.218	5.168	207	3.245	
Governo (federal, estadual e municipal).....	28	23	384	170	133	81	17	104	
TOTAL.....	6.674	5.513	693.811	388.985	131.658	173.168	5.858	85.934	
ESTADO DE									
Paiz de nascimento.	Brazil.....	2.947	2.892	2.125.423	1.298.467	417.823	409.133	2.778	119.375
	Outros paizes.....	222	198	107.910	66.705	22.320	18.885	201	12.704
Condominos e proprietarios de nacionalidade ignorada.....	279	242	406.895	239.800	93.655	73.440	226	17.468	
Governo (federal, estadual e municipal).....	36	34	50.226	22.082	16.276	11.868	34	3.195	
TOTAL.....	3.484	3.366	2.690.454	1.627.054	550.074	513.326	3.239	152.742	
ESTADO DE									
Paiz de nascimento.	Brazil.....	108.212	90.139	6.485.638	3.374.345	1.632.834	1.478.459	94.465	877.504
	Outros paizes.....	4.266	3.149	146.944	69.821	45.766	31.357	3.390	19.036
Condominos e proprietarios de nacionalidade ignorada.....	3.099	2.524	242.077	121.019	71.314	49.744	2.638	28.809	
Governo (federal, estadual e municipal).....	78	41	1.299	322	826	151	68	1.823	
TOTAL.....	115.655	95.853	6.875.958	3.565.507	1.750.740	1.559.711	100.561	927.172	
ESTADO DE									
Paiz de nascimento.	Brazil.....	24.865	5.512	461.883	234.077	83.950	133.856	6.929	51.697
	Outros paizes.....	907	270	26.260	12.730	4.432	9.098	231	2.792
Condominos e proprietarios de nacionalidade ignorada.....	1.090	169	86.642	37.744	16.239	32.659	132	5.412	
Governo (federal, estadual e municipal).....	45	—	—	—	—	—	6	12	
TOTAL.....	26.907	5.951	574.785	284.551	109.621	180.613	7.298	59.913	

1 de Setembro de 1920, segundo a categoria dos proprietários

au 1 Septembre 1920, d'après la catégorie des propriétaires

— SUITE)

ANIMAES DA ESPECIE										
ANIMAUX APPARTENANT À L'ESPÈCE										
EQUINA CHÉVALINE			ASININA E MUAR ASINE ET MULASSIÈRE		OVINA OVINE		CAPRINA CAPRINE		SUINA PORCINE	
Numero de cabeças Nombre de têtes			Numero de estabelecimentos	Numero de cabeças	Numero de estabelecimentos	Numero de cabeças	Numero de estabelecimentos	Numero de cabeças	Numero de estabelecimentos	Numero de cabeças
Eguas Juments	Cavallos Chévaux	Petros Poulains	Nombre d'établissements	Nombre de têtes	Nombre d'établissements	Nombre de têtes	Nombre d'établissements	Nombre de têtes	Nombre d'établissements	Nombre de têtes

MARANHÃO

33.252	34.945	14.046	2.345	16.517	839	34.159	1.759	91.813	3.175	136.244
151	135	56	19	172	11	289	9	174	21	523
1.385	1.358	502	88	517	30	1.083	47	2.291	130	5.924
11	85	8	7	43	5	147	11	828	20	992
34.799	36.523	14.612	2.459	17.249	885	35.678	1.826	95.106	3.346	143.683

MATTO GROSSO

60.037	39.178	20.160	599	5.717	342	26.664	241	5.637	2.162	79.674
7.389	3.262	2.053	77	574	68	5.034	44	1.078	170	3.572
7.855	6.864	2.749	53	585	24	2.251	27	1.083	149	6.698
1.475	1.424	296	4	560	9	446	1	29	23	1.173
76.756	50.728	25.258	733	7.436	443	34.395	313	7.827	2.504	91.117

MINAS GERAES

399.573	335.141	142.790	40.283	275.544	13.394	225.542	15.556	146.056	93.091	3.991.219
6.754	9.599	2.683	1.429	7.318	285	4.146	846	5.993	3.428	113.928
13.147	11.390	4.272	1.234	10.676	368	6.312	555	5.762	2.622	131.272
201	1.559	63	29	206	4	30	36	247	63	3.312
419.675	357.689	149.808	42.975	293.744	14.051	236.030	16.993	158.058	99.204	4.239.731

DO PARÁ

21.495	19.213	10.989	832	3.428	1.327	23.298	1.020	11.880	12.768	176.451
1.155	942	695	40	257	112	2.022	73	872	346	10.791
2.107	2.282	1.023	22	178	74	1.828	44	708	319	8.791
—	12	—	1	2	1	10	1	12	8	73
24.757	22.449	12.707	895	3.865	1.514	27.158	1.138	13.472	13.441	196.106

V — Gado existente nos estabelecimentos rurais recenseados em
Effectif du bétail dans les établissements ruraux recensés
(CONTINUAÇÃO)

PROPRIETARIOS PROPRIÉTAIRES	Numero total de estabeleci- mentos rurais recen- seados Nombre total d'établisse- ments ruraux recen- sés	BOVINA BOVINE					Numero de estabeleci- mentos Nombre d'établisse- ments	Total	
		Numero de estabeleci- mentos Nombre d'établisse- ments	Numero de cabeças Nombre de têtes						
			Total	Vacca e novilhas Vaches et genisses	Bois Bœufs	Garros e bezeros Jeune bé- tail			
									Total
ESTADO DA									
Paiz de nascimento. {	Brazil.....	17.697	12.991	393.036	203.485	91.000	98.551	14.548	86.509
	Outros paizes.....	25	21	1.226	603	346	277	18	209
Condominos e proprietarios de nacionalidade ignorada.....	647	481	14.537	7.643	3.714	3.180	547	4.310	
Governo (federal, estadual e municipal).....	9	4	57	15	26	16	5	34	
TOTAL.....	18.378	13.497	408.856	211.746	95.086	102.024	15.118	91.062	
ESTADO DO									
Paiz de nascimento. {	Brazil.....	20.394	13.300	380.369	218.795	94.778	66.796	16.518	125.720
	Outros paizes.....	9.420	7.134	56.891	33.901	12.770	10.220	7.563	29.877
Condominos e proprietarios de nacionalidade ignorada.....	1.109	532	27.402	16.909	6.288	4.205	646	6.712	
Governo (federal, estadual e municipal).....	28	9	436	258	116	62	13	276	
TOTAL.....	30.951	20.975	465.098	269.863	113.952	81.233	24.740	162.585	
ESTADO DE									
Paiz de nascimento. {	Brazil.....	21.597	13.137	593.606	289.127	164.537	144.942	18.564	148.726
	Outros paizes.....	88	57	3.128	1.364	934	810	78	877
Condominos e proprietarios de nacionalidade ignorada.....	1.488	1.063	91.080	42.107	27.810	21.163	1.277	21.054	
Governo (federal, estadual e municipal).....	163	60	1.971	875	659	437	122	1.445	
TOTAL.....	23.336	14.317	694.785	333.493	193.940	167.352	20.041	172.102	
ESTADO DO									
Paiz de nascimento. {	Brazil.....	8.995	7.913	916.219	500.766	185.305	230.148	8.144	90.730
	Outros paizes.....	28	8	3.559	1.654	817	1.088	10	200
Condominos e proprietarios de nacionalidade ignorada.....	467	430	54.168	29.083	10.226	14.859	416	5.533	
Governo (federal, estadual e municipal).....	21	17	1.776	1.076	117	583	18	499	
TOTAL.....	9.511	8.368	975.722	532.579	196.465	246.678	8.588	96.962	

1 de Setembro de 1920, segundo a categoria dos proprietários

au 1 Septembre 1920, d'après la catégorie des propriétaires

— SUITE)

ANIMAES DA ESPECIE										
ANIMAUX APPARTENANT Á L'ESPECE										
EQUINA CHÉVALINE			ASININA E MUAR ASINE ET MULASSIÈRE		OVINA OVINE		CAPRINA CAPRINE		SUINA PORCINE	
Numero de cabeças Nombre de têtes			Numero de estabelecimentos	Numero de cabeças	Numero de estabelecimentos	Numero de cabeças	Numero de estabelecimentos	Numero de cabeças	Numero de estabelecimentos	Numero de cabeças
Eguas Juments	Cavallos Chévaux	Potros Poulains	Nombre d'établissements	Nombre de têtes	Nombre d'établissements	Nombre de têtes	Nombre d'établissements	Nombre de têtes	Nombre d'établissements	Nombre de têtes
PARAHYBA										
33.551	38.324	14.634	9.428	58.970	7.276	233.577	12.608	437.162	11.870	85.618
102	71	36	19	151	13	2.171	16	4.448	9	67
1.766	1.840	704	341	2.412	261	12.431	454	26.367	454	4.332
7	26	1	5	12	—	—	3	24	2	13
35.426	40.261	15.375	9.793	61.545	7.550	248.179	13.081	468.001	12.335	90.030
PARANÁ										
59.845	50.036	15.839	6.306	29.557	1.532	39.525	3.466	27.316	17.341	550.767
10.836	15.859	3.182	557	4.022	400	5.342	1.111	6.940	8.319	92.604
2.839	2.566	1.307	214	1.884	55	1.949	185	2.158	888	25.060
118	79	79	11	164	2	67	14	135	19	2.356
73.638	68.540	20.407	7.088	35.627	1.989	46.883	4.776	36.549	26.567	670.787
PERNAMBUCO										
47.424	78.353	22.949	8.213	54.798	8.239	322.024	14.632	650.501	14.964	187.486
246	524	107	35	244	26	654	41	1.220	53	1.034
6.292	11.627	3.135	778	7.598	669	46.706	1.021	82.402	1.088	23.206
529	675	241	28	154	44	2.113	56	2.710	92	1.096
54.491	91.179	26.432	9.054	62.794	8.978	371.497	15.750	736.833	16.197	212.822
PIAUHY										
35.830	39.030	15.870	6.159	46.726	4.043	175.257	5.803	243.182	6.395	167.008
79	84	37	11	94	4	189	8	304	6	371
2.163	2.420	950	326	2.778	204	9.297	319	14.739	374	12.442
110	336	53	13	93	6	493	12	1.509	18	2.882
38.182	41.870	16.910	6.509	49.691	4.257	185.236	6.142	259.734	6.793	182.703

V — Gado existente nos estabelecimentos ruraes recenseados em

Effectif du bétail dans les établissements ruraux recensés

(CONTINUAÇÃO)

PROPRIETARIOS PROPRIÉTAIRES	Numero total de estabelecimentos ruraes recenseados Nombre total d'établissements ruraux recensés	BOVINA BOVINE						Numero de estabelecimentos Nombre d'établissements	Total
		Numero de estabelecimentos Nombre d'établissements	Numero de cabeças Nombre de têtes				Garrotes e bezerros Jeune bétail		
			Total	Vaccas e novilhas Vaches et genisses	Bois Bœufs	Total			
ESTADO DO									
Paiz de nascimento..	Brazil.....	18.680	9.322	387.701	193.866	117.551	76.284	12.841	84.487
	Outros paizes.....	3.209	1.964	74.026	38.424	21.702	13.900	2.223	11.713
Condominos e proprietarios de nacionalidade ignorada.....	1.804	943	79.337	39.691	24.498	15.148	1.257	9.865	
Governo (federal, estadual e municipal).....	6	5	557	391	76	90	5	139	
TOTAL.....	23.699	12.234	541.621	272.372	163.827	105.422	16.326	106.204	
ESTADO DO RIO									
Paiz de nascimento..	Brazil.....	5.476	4.659	279.323	152.241	63.597	63.485	4.370	39.705
	Outros paizes.....	19	16	2.582	1.244	728	610	17	301
Condominos e proprietarios de nacionalidade ignorada.....	181	153	10.210	5.544	2.634	2.032	134	1.236	
Governo (federal, estadual e municipal).....	2	1	23	8	8	7	1	3	
TOTAL.....	5.678	4.829	292.138	159.037	66.967	66.134	4.522	41.245	
ESTADO DO RIO									
Paiz de nascimento..	Brazil.....	96.961	85.908	6.711.519	3.711.466	1.491.924	1.508.129	89.648	1.022.663
	Outros paizes.....	25.485	22.870	739.891	404.172	166.807	168.912	23.494	137.226
Condominos e proprietarios de nacionalidade ignorada.....	2.210	1.933	595.216	322.569	130.946	141.701	1.940	53.875	
Governo (federal, estadual e municipal).....	334	207	11.711	4.014	5.635	2.062	287	6.414	
TOTAL.....	124.990	110.913	8.058.337	4.442.221	1.795.312	1.820.804	115.369	1.220.178	
ESTADO DE									
Paiz de nascimento..	Brazil.....	25.376	22.826	503.486	263.986	142.923	96.577	18.417	97.685
	Outros paizes.....	7.800	7.220	65.478	36.367	14.974	14.137	6.167	19.207
Condominos e proprietarios de nacionalidade ignorada.....	486	446	12.687	7.120	3.357	2.210	361	2.491	
Governo (federal, estadual e municipal).....	82	79	725	489	67	169	51	127	
TOTAL.....	33.744	30.571	582.376	307.962	161.321	113.093	24.996	119.510	

1 de Setembro de 1920, segundo a categoria dos proprietários

au 1 Septembre 1920, d'après la catégorie des propriétaires

— SUITE —

ANIMAES DA ESPECIE

ANIMAUX APPARTENANT Á L'ESPÈCE

EQUINA CHÉVALINE			ASININA E MUAR ASINE ET MULASSIÈRE		OVINA OVINE		CAPRINA CAPRINE		SUINA PORCINE	
Numero de cabeças Nombre de têtes			Numero de estabelecimentos	Numero de cabeças	Numero de estabelecimentos	Numero de cabeças	Numero de estabelecimentos	Numero de cabeças	Numero de estabelecimentos	Numero de cabeças
Eguas Juments	Cavallos Chévaux	Potros Poulains	Nombre d'établissements	Nombre de têtes	Nombre d'établissements	Nombre de têtes	Nombre d'établissements	Nombre de têtes	Nombre d'établissements	Nombre de têtes

RIO DE JANEIRO

40.281	33.903	10.303	4.805	24.318	1.129	20.706	3.927	27.407	13.377	328.891
4.549	5.298	1.866	1.108	5.603	159	3.292	750	4.871	2.493	65.006
3.924	4.469	1.472	527	3.505	140	3.901	429	3.371	1.528	45.578
79	38	22	5	53	1	28	2	23	4	285
48.833	43.708	13.663	6.445	33.479	1.429	27.927	5.108	35.672	17.402	439.760

GRANDE DO NORTE

15.504	17.642	6.559	4.234	76.060	3.094	141.318	3.314	175.461	2.759	25.641
101	140	60	14	120	10	401	10	385	8	156
468	583	185	147	1.527	95	4.184	97	4.199	80	1.027
—	3	—	—	—	—	—	—	—	—	—
16.073	18.368	6.804	4.395	77.707	3.199	145.903	3.421	180.045	2.847	26.824

GRANDE DO SUL

487.215	422.856	112.592	21.418	145.907	15.044	3.337.550	4.491	66.191	80.516	2.076.775
59.227	65.597	12.402	8.506	32.991	2.538	487.045	2.128	13.539	24.721	871.037
29.115	18.797	5.963	682	6.695	485	289.862	133	2.717	1.712	48.615
4.238	1.045	1.131	68	568	22	3.048	20	239	273	8.613
579.793	508.295	132.088	30.674	186.161	18.089	4.117.505	6.777	82.686	107.222	3.005.040

SANTA CATHARINA

45.769	40.253	11.663	4.931	34.213	1.750	39.090	1.977	10.263	23.100	424.007
7.766	9.844	1.597	586	1.736	708	5.421	1.117	3.979	7.107	145.926
886	1.366	239	70	566	19	215	57	308	437	11.126
50	71	6	2	10	1	23	2	12	81	1.149
54.471	51.534	13.505	5.589	36.525	2.478	44.749	3.153	14.562	30.725	582.208

V — Gado existente nos estabelecimentos rurais recenseados em

Effectif du bétail dans les établissements ruraux recensés

(CONCLUSÃO)

PROPRIETARIOS PROPRIÉTAIRES	Numero total de estabelecimentos rurais recenseados Nombre total d'établissements ruraux recensés	BOVINA BOVINE						Numero de estabelecimentos Nombre d'établissements	Total
		Numero de estabelecimentos Nombre d'établissements	Numero de cabeças Nombre de têtes						
			Total	Vacas e novilhas Vaches et genisses	Bois Boeufs	Garros e bezeros Jeune bétail			
ESTADO DE									
Paiz de nascimento..	Brazil.....	54.245	35.316	1.678.262	810.744	527.243	340.270	45.323	315.003
	Outros paizes.....	22.065	15.845	347.434	193.832	80.715	72.887	16.108	70.738
Condominos e proprietarios de nacionalidade ignorada.....	4.569	3.649	263.802	131.039	82.208	50.555	3.638	43.873	
Governo (federal, estadual e municipal).....	42	26	1.018	566	154	298	24	530	
TOTAL.....	80.921	54.836	2.290.516	1.136.181	690.325	464.010	65.093	430.144	
ESTADO DE									
Paiz de nascimento..	Brazil.....	8.060	5.094	283.282	142.052	74.571	66.659	6.171	40.624
	Outros paizes.....	23	14	1.920	1.043	358	519	14	119
Condominos e proprietarios de nacionalidade ignorada.....	115	86	5.549	2.496	1.861	1.192	82	741	
Governo (federal, estadual e municipal).....	4	1	51	11	20	20	1	12	
TOTAL.....	8.202	5.195	290.802	145.602	76.810	68.390	6.268	41.496	
TERRITORIO									
Paiz de nascimento..	Brazil.....	1.034	388	11.417	5.122	3.224	3.071	106	734
	Outros paizes.....	94	60	1.586	713	410	463	18	68
Condominos e proprietarios de nacionalidade ignorada.....	42	20	686	357	107	222	1	6	
Governo (federal, estadual e municipal).....	—	—	—	—	—	—	—	—	
TOTAL.....	1.170	468	13.689	6.192	3.741	3.756	125	808	

1 de Setembro de 1920, segundo a categoria dos proprietários

au 1 Septembre 1920, d'après la catégorie des propriétaires

— FIN)

ANIMAES DA ESPECIE										
ANIMAUX APPARTENANT A L'ESPECE										
EQUINA CHEVALINE			ASININA E MUAR ASINE ET MULASSIERE		OVINA OVINE		CAPRINA CAPRINE		SUINA PORCINE	
Numero de cabeças Nombre de têtes			Numero de estabelecimentos	Numero de cabeças	Numero de estabelecimentos	Numero de cabeças	Numero de estabelecimentos	Numero de cabeças	Numero de estabelecimentos	Numero de cabeças
Eguas Juments	Cavallos Chévaux	Potos Poulains	Nombre d'établissements	Nombre de têtes	Nombre d'établissements	Nombre de têtes	Nombre d'établissements	Nombre de têtes	Nombre d'établissements	Nombre de têtes

SÃO PAULO


128.050	147.344	39.609	21.675	164.765	4.072	59.641	13.690	150.992	45.317	1.921.267
26.964	35.173	8.601	12.025	60.310	1.050	9.720	4.026	29.405	18.194	539.060
18.091	20.887	4.895	2.963	38.179	455	10.477	1.408	32.891	3.823	316.214
291	109	130	17	224	2	126	12	233	22	1.431
173.396	203.513	53.235	36.680	263.478	5.579	79.964	19.136	213.521	67.356	2.777.972

SERGIPE

16.287	18.402	5.935	2.783	10.717	2.887	109.435	2.843	109.640	4.278	46.289
39	74	6	6	20	3	19	—	—	6	36
255	406	80	31	136	30	1.032	23	605	42	421
12	—	—	2	86	—	—	—	—	—	—
16.593	18.882	6.021	2.822	10.959	2.920	110.546	2.866	110.245	4.326	46.746

DO ACRE

316	220	198	266	2.821	192	3.663	67	597	628	16.537
22	24	22	43	714	32	535	14	149	64	2.650
1	4	1	24	482	14	239	3	30	28	1.529
—	—	—	—	—	—	—	—	—	—	—
339	248	221	333	4.017	238	4.437	84	776	720	20.716



QUADROS PARCIAES
TABLEAUX PARTIELS



Vertical text on the right edge of the page, possibly bleed-through from the reverse side. The text is faint and difficult to decipher but appears to contain several lines of characters.



I


SUPERFICIE DOS MUNICIPIOS

Área e valor dos imóveis recenseados, com informações referentes aos proprietários e ao sistema de exploração rural

SUPERFICIE DES MUNICIPES

Surface et valeur des immeubles recensés, avec des renseignements sur les propriétaires et le système d'exploitation rurale

REC. 6



I — Superfície dos municípios e área dos estabelecimentos ruraes recenseados em 1 de Setembro de 1920

Superficie des muniçipes et surface des établissements ruraux recensés au 1 Septembre 1920

MUNICIPIOS MUNICIPES	Su- perficie ter- ritorial Su- perficie ter- ritoriale Hectares Hectares	Área dos estabelecimentos ruraes Surface des éta- blissements ruraux Hectares Hectares	Área occupada por matas nos estabelecimentos ruraes Surface occupée par des forêts dans les éta- blissements ruraux Hectares Hectares	RELAÇÃO (%) ENTRE RAPPORT ENTRE		Porcentagem da superficie do município em relação a do Estado Pour- centage de la su- perficie du município en rapport à la superficie de l'État
				a área dos estabelecimentos ruraes e a superficie do município la surface des établis- sements ruraux et la superfi- cie du município	a área em matas e a dos estabelecimentos recensados la surface en forêts et celle des établisse- ments recensés	

ESTADO DE ALAGÔAS

Agua Branca.....	129.260	28.668	1.691	22,2	5,9	4,5
Alagôas.....	26.850	22.351	7.823	83,2	35,0	0,9
Anadia.....	111.587	74.038	14.215	66,4	19,2	3,9
Atalaia.....	68.078	32.576	8.335	47,9	25,6	2,4
Bello Monte.....	85.898	16.787	529	19,5	3,2	3,0
Camaraçibe.....	87.688	51.466	18.558	58,7	36,1	3,1
Coruripe.....	103.897	79.223	31.240	76,3	39,4	3,6
Junqueiro.....	48.747	14.726	295	30,2	2,0	1,7
Leopoldina.....	36.063	29.021	12.573	90,5	43,3	1,3
Limoeiro.....	103.247	43.434	1.326	42,1	3,1	3,6
Maceió.....	36.688	12.987	4.312	35,4	33,2	1,3
Maragogy.....	47.842	20.640	6.667	43,1	32,3	1,7
Muricy.....	69.223	62.549	9.481	90,4	15,2	2,4
Palmeira dos Indios.....	150.898	69.433	5.071	46,0	7,3	5,3
Pão de Assucar.....	143.861	44.036	—	30,6	—	5,0
Parahyba.....	47.898	40.622	6.898	84,8	17,0	1,7
Paulo Afonso.....	167.801	21.822	2.204	13,0	10,1	5,9
Penedo.....	60.886	21.441	3.045	35,2	14,2	2,1
Piassabussú.....	52.890	16.604	2.345	31,4	14,1	1,9
Pilar.....	28.989	22.041	4.533	76,0	20,6	1,0
Pirauihas.....	93.581	45.234	—	48,3	—	3,3
Porto Calvo.....	74.269	50.069	17.888	67,4	35,7	2,6
Porto de Pedras.....	26.181	20.551	6.576	78,5	32,0	6,0
Porto Real do Collegio.....	49.476	10.865	1.264	22,0	11,6	1,7
Sant'Anna do Ipaucema.....	216.281	62.387	—	28,8	—	7,6
Santa Luzia do Norte.....	33.673	25.441	7.900	75,6	31,1	1,2
São Braz.....	53.686	11.284	836	21,0	7,4	1,9
São José da Lage.....	52.528	48.211	14.994	91,8	31,1	1,8
São Luiz do Quitunde.....	80.539	73.275	27.357	91,0	37,3	2,8
São Miguel de Campos.....	142.852	82.765	23.340	57,9	28,2	5,0
Traipú.....	138.699	24.238	1.059	17,5	4,4	4,9
Triunpho.....	83.695	16.020	4.271	19,1	26,7	2,9
União.....	84.948	71.831	14.386	84,6	20,0	3,0
Viçosa.....	74.853	69.570	4.662	92,9	6,7	2,6
Victoria.....	43.548	12.035	—	27,6	—	1,5

I — Superfície dos municípios e área dos estabelecimentos rurais recenseados em 1 de Setembro de 1920

Superfície des municipes et surface des établissements ruraux recensés au 1 Septembre 1920

MUNICIPIOS MUNICIPES	Su- perficie ter- ritorial Su- perficie ter- ritoriale Hectares Hectares	Área dos estabelecimentos rurais Surface des éta- blissements ruraux Hectares Hectares	Área occupada por matas nos estabelecimentos rurais Surface occupée par des forêts dans les éta- blissements ruraux Hectares Hectares	RELAÇÃO (%) ENTRE RAPPORT ENTRE		Porcentagem da superfície do município em relação a do Estado Pour- centage de la su- perficie du municipe en rapport à la superficie de l'Etat
				a área dos estabelecimentos rurais e a superfície do município la surface des établis- sements ruraux et la superfí- cie du municipe	a área em matas e a dos estabelecimentos recensados la surface en forêts et celle des éta- blisse- ments recensés	

ESTADO DO AMAZONAS

Barcellos.....	8.990.400	77.474	77.208	0,9	99,7	4,9
Barreirinha.....	523.000	15.133	11.001	2,9	72,7	0,3
Benjamin Constant.....	6.678.400	694.112	493.309	10,4	71,1	3,7
Bôa Vista do Rio Branco.....	14.365.500	666.349	49.216	4,6	7,4	7,9
Borba.....	13.758.000	668.235	647.694	4,9	96,9	7,5
Canutama.....	9.092.700	197.686	195.523	2,2	98,9	5,0
Carauary.....	8.809.300	437.746	432.578	5,0	98,8	4,8
Coary.....	5.732.900	167.161	143.635	2,9	85,9	3,1
Codajás.....	1.971.400	154.761	136.928	7,9	88,5	1,1
Floriano Peixoto.....	2.273.100	1.401.752	1.384.182	61,7	98,7	1,2
Fonte Bôa.....	9.694.900	6.929	6.351	0,1	91,7	5,3
Humaytá.....	5.310.700	265.601	256.658	5,0	96,6	2,9
Itacoatiara.....	684.100	103.147	76.039	15,1	73,7	0,4
Lábrea.....	9.333.200	1.595.817	1.516.506	17,1	95,0	5,1
Manacapurú.....	3.700.800	21.951	18.675	0,6	85,1	2,0
Manós.....	4.787.400	248.106	142.969	5,2	57,6	2,6
Manicoré.....	8.046.100	58.063	54.607	0,7	94,0	4,4
Maués.....	3.460.800	6.730	1.742	0,2	25,9	1,9
Moura (1).....	14.687.800	—	—	—	—	8,0
Parintins.....	2.013.100	56.688	32.841	2,8	57,9	1,1
Porto Velho.....	1.729.800	6.305	2.511	0,4	39,8	1,0
São Felipe.....	6.878.300	414.760	399.249	6,0	96,3	3,8
São Gabriel.....	14.647.700	99.734	82.980	0,7	83,2	8,0
São Paulo de Olivença.....	4.284.100	94.633	88.200	2,2	93,2	2,3
Silves.....	2.696.400	8.699	6.352	0,3	73,0	1,5
Tefé.....	14.889.000	32.855	10.963	0,2	33,4	8,2
Urucará.....	3.218.600	7.993	2.160	0,2	27,0	1,8
Urucurituba.....	342.200	6.887	3.477	2,0	50,5	0,2

ESTADO DA BAHIA

Abrantes.....	51.600	18.463	1.126	35,8	6,1	0,1
Affonso Penna.....	53.400	34.278	2.509	64,2	7,3	0,1
Alagoinhas.....	176.300	48.779	7.414	27,7	15,2	0,3
Alcobaça.....	233.900	54.560	11.130	23,3	20,4	0,4

(1) Não foram recenseados estabelecimentos rurais neste município. (Pas d'établissements ruraux recensés dans le municipe).

I — Superfície dos municípios e área dos estabelecimentos rurais recenseados em 1 de Setembro de 1920

Superficie des municipes et surface des établissements ruraux recensés au 1 Septembre 1920

MUNICIPIOS MUNICIPES	Su- perficie ter- ritorial Su- perficie ter- ritoriale Hectares Hectares	Área dos estabelecimentos rurais Surface des éta- blissements ruraux Hectares Hectares	Área occupada por malhas nos estabelecimentos rurais Surface occupée par des forêts dans les éta- blissements ruraux Hectares Hectares	RELAÇÃO (%) ENTRE RAPPORT ENTRE		Porcentagem da superficie do município em relação a do Estado Pour- centage de la su- perficie du municipe en rapport à la superficie de l'État
				a área dos estabelecimentos rurais e a superficie do município	a área em malhas e a dos estabelecimentos recensados	
				la surface des établis- sements ruraux et la superfici- e du municipe	la surface en forêts et celle des éta- blisse- ments recensés	

ESTADO DA BAHIA

(CONTINUAÇÃO — SUITE)

Amargosa.....	203.400	125.290	31.774	61,6	25,4	0,4
Amparo.....	112.400	8.061	419	7,2	5,2	0,2
Andaraí.....	81.100	79.450	28.364	98,0	35,7	0,2
Angical.....	1.081.600	32.860	6.671	3,0	20,3	2,0
Aracy.....	164.300	63.155	46	38,4	0,1	0,3
Aratuhy.....	60.800	20.132	3.293	33,1	16,4	0,1
Areia.....	290.000	250.701	39.611	86,4	15,8	0,5
Baixa Graude.....	132.900	56.344	14.255	42,4	25,3	0,3
Barracão.....	24.100	14.778	3.685	61,3	24,9	—
Barra do Rio de Contas.....	213.000	106.851	32.301	50,2	30,2	0,4
Barra do Rio Grande.....	1.409.400	240.479	8.657	17,1	3,6	2,7
Barreiras.....	2.558.600	60.436	12.148	2,4	20,1	4,8
Belmonte.....	359.200	65.270	16.448	18,2	25,2	0,7
Bomfim.....	603.100	49.213	7.579	8,2	15,4	1,1
Bom Jesus da Lapa.....	327.800	136.324	6.407	41,6	4,7	0,6
Bom Jesus do Rio de Contas.....	246.800	10.365	2.740	4,2	26,4	0,5
Bom Jesus dos Meiras.....	335.600	15.559	1.813	4,6	11,7	0,6
Brotas de Macalubas.....	882.100	22.210	7.080	2,5	31,9	1,7
Cachoeira.....	63.400	54.356	8.153	85,7	15,0	0,1
Cachoeira da Abadía.....	85.700	12.152	2.339	14,2	19,2	0,2
Caculé.....	358.300	81.547	21.202	22,8	26,0	0,7
Caetitê.....	402.300	117.666	9.649	29,2	8,2	0,8
Canamã.....	138.300	89.725	22.431	64,9	25,0	0,3
Camisão.....	300.100	294.867	79.614	98,3	27,0	0,6
Campo Formoso.....	522.200	44.119	6.811	8,4	15,4	1,0
Campo Largo.....	1.581.900	212.784	55.324	13,5	26,0	3,0
Cannavieiras.....	359.200	54.146	16.244	15,1	30,0	0,7
Capivary.....	136.400	53.908	4.313	39,5	8,0	0,3
Caravellas.....	295.000	16.889	5.067	5,7	30,0	0,6
Carinhanha.....	2.680.600	449.695	18.284	16,8	4,1	5,1
Castro Alves.....	196.100	22.088	3.578	11,3	16,2	0,4
Cayrú.....	10.700	7.266	1.838	67,9	25,3	—
Chique-Chique.....	821.200	97.910	7.245	11,9	7,4	1,6
Chorrochó.....	532.000	9.358	104	1,8	1,1	1,0
Cícero Dantas.....	241.000	14.049	1.138	5,8	8,1	0,5
Conceição do Coité.....	279.700	94.895	6.832	33,9	7,2	0,5

Estação Experimental de Café
Botucatu - Est. de São Paulo

I — Superfície dos municípios e área dos estabelecimentos rurais recenseados em 1 de Setembro de 1920

Superficie des municipes et surface des établissements ruraux recensés au 1 Septembre 1920

MUNICIPIOS MUNICIPES	Su- perficie ter- ritorial Su- perficie ter- ritoriale Hectares Hectares	Área dos estabelecimentos rurais Surface des éta- blissements ruraux Hectares Hectares	Área ocupada por matas nos estabelecimentos rurais Surface occupée par des forêts dans les éta- blissements ruraux Hectares Hectares	RELAÇÃO (%) ENTRE RAPPORT ENTRE		Porcentagem da superfície do município em relação a do Estado Pour- centage de la su- perficie du municipe en rapport à la superficie de l'État
				a área dos estabelecimentos rurais e a superfície do município	a área em matas e a dos estabelecimentos recenseados	
				la surface des établis- sements ruraux et la superfí- cie du municipe	la surface en forêts et celle des établisse- ments recensés	

ESTADO DA BAHIA

(CONTINUAÇÃO — SUITE)

Conde.....	152.400	70.465	7.200	46,2	10,2	0,3
Condeúba.....	693.000	44.483	6.672	6,4	15,0	1,3
Conquista.....	3.254.900	284.795	128.158	8,7	45,0	6,1
Coração de Maria.....	37.100	18.578	4.813	50,1	25,9	0,1
Correntina.....	1.804.900	50.301	12.575	2,8	25,0	3,4
Cruz das Almas.....	45.600	9.603	2.857	21,1	29,8	0,1
Cumbe.....	191.800	3.376	63	1,8	1,9	0,4
Curuçá.....	717.200	13.106	—	1,8	—	1,4
Doutor Seabra.....	356.000	24.186	6.095	6,8	25,2	0,7
Entre Rios.....	122.600	71.141	30.133	58,0	42,4	0,2
Feira de Sant'Anna.....	325.300	146.063	67.291	44,9	46,1	0,6
Gamelleira do Assurná.....	446.000	30.460	2.860	6,8	9,4	0,8
Geremoabo.....	770.600	137.994	8.832	17,9	6,4	1,5
Guanamby.....	142.500	10.987	901	7,7	8,2	0,3
Guarany.....	105.900	18.628	13.502	17,6	72,5	0,2
Igrapiúna.....	77.000	1.925	832	2,5	43,2	0,1
Ilhéos.....	238.500	225.035	90.239	94,4	40,1	0,5
Inhambupe.....	227.100	51.407	18.514	22,6	36,0	0,4
Irará.....	219.600	37.097	3.042	16,9	8,2	0,4
Itaberaba.....	659.100	136.991	55.070	20,8	40,2	1,2
Itabuna.....	274.600	92.748	38.119	33,8	41,1	0,5
Itaparica.....	24.200	13.925	2.429	57,5	17,4	—
Itapicuré.....	90.100	22.591	5.716	25,1	25,3	0,2
Ituassú.....	457.700	81.529	14.838	17,8	18,2	0,9
Jacaracy.....	267.000	11.530	819	4,3	7,1	0,5
Jacobina.....	731.400	115.493	23.330	15,8	20,2	1,4
Jaguaripe.....	75.400	22.106	1.393	29,3	6,3	0,1
Jequié.....	372.500	97.297	40.086	26,1	41,2	0,7
Jequiriçá.....	44.000	43.390	13.104	98,6	30,2	0,1
Joazeiro.....	604.700	380.102	741	62,9	0,2	1,1
Jussiape.....	105.000	30.567	26.042	29,1	85,2	0,2
Lage.....	71.000	69.841	4.974	98,4	7,1	0,1
Lençóes.....	142.000	8.302	2.075	5,8	25,0	0,3
Macahubas.....	425.900	19.639	5.449	4,6	27,7	0,8

I — Superfície dos municípios e área dos estabelecimentos ruraes recensados em 1 de Setembro de 1920

Superficie des municipes et surface des établissements ruraux recensés au 1 Septembre 1920

MUNICIPIOS MUNICIPES	Su- perficie ter- ritorial	Área dos estabelecimentos ruraes	Área occupada pnr matas nos estabelecimentos ruraes	RELAÇÃO (%) ENTRE RAPPORT ENTRE		Porcentagem da superficie do município em relação a do Estado Pour- centage de la su- perficie du municipe en rapport à la superficie de l'État
	Su- perficie ter- ritoriale	Surface des éta- blissements ruraux	Surface occupée par des forêts dans les éta- blissements ruraux	a área dos estabelecimentos ruraes e a superficie do município	a área em matas e a dos estabelecimentos recensados	
	Hectares Hectares	Hectares Hectares	Hectares Hectares	la surface des établis- sements ruraux et la superfí- cie du municipe	la surface en forêts et celle des éta- blisse- ments recensés	

ESTADO DA BAHIA
(CONTINUAÇÃO — SUITE)

Maracás.....	821.200	131.518	19.859	16,0	15,1	1,6
Maragogipe.....	42.700	28.669	8.408	67,1	29,3	0,1
Marahú.....	74.400	53.643	31.121	72,1	58,0	0,1
Matta de São João.....	73.500	34.864	9.033	47,4	25,9	0,1
Minas do Rio de Contas.....	315.300	37.104	8.080	11,8	21,8	0,6
Monte Alegre.....	225.900	53.309	28.539	23,6	53,5	0,4
Monte Alto.....	554.300	25.001	4.114	4,5	16,5	1,0
Monte Cruzeiro.....	241.600	38.437	6.611	15,9	17,2	0,5
Monte Santo.....	1.008.600	13.972	57	1,4	0,4	1,9
Morro do Chapéu.....	2.688.400	82.658	25.126	3,1	30,4	5,1
Mucugê.....	165.600	43.599	11.947	26,3	27,4	0,3
Mundo Novo.....	213.700	151.243	53.389	70,8	35,3	0,4
Muritiba.....	11.000	10.112	2.057	91,9	20,3	—
Nazareth.....	40.600	20.091	1.094	49,5	5,4	0,1
Nova Boipeba.....	81.100	26.467	5.082	32,6	19,2	0,2
Oliveira do Brejinho.....	311.200	4.206	1.106	1,4	26,3	0,6
Orobó.....	335.400	132.094	51.120	39,4	38,7	0,6
Paramirim.....	176.900	37.374	7.073	21,1	18,9	0,3
Patrocínio do Coité.....	151.500	7.843	173	5,2	2,2	0,3
Pilão Areado.....	885.500	2.849	88	0,3	3,1	1,7
Poções.....	520.500	51.216	23.098	9,8	45,1	1,0
Pojuca.....	72.800	16.906	2.570	23,2	15,2	0,1
Pombal.....	77.200	33.058	1.058	42,8	3,2	0,1
Porto Seguro.....	413.700	19.990	5.397	4,8	27,0	0,8
Prado.....	678.100	30.628	7.994	4,5	26,1	1,3
Queimadas.....	615.100	128.743	1.802	20,9	1,4	1,2
Remanso.....	375.100	64.784	1.490	17,3	2,3	0,7
Remédios.....	179.700	4.954	171	2,8	3,5	0,3
Rinçãõ do Jacuhype.....	112.100	102.240	4.192	91,2	4,1	0,2
Riacho de Sant'Anna.....	334.400	78.522	30.273	23,5	38,6	0,6
Rio Branco.....	358.300	64.245	6.065	17,9	9,4	0,7
Sant'Anna do Catú.....	135.500	23.615	4.218	17,4	17,9	0,3
Sant'Anna dos Erejos.....	1.568.200	179.595	6.286	11,5	3,5	3,0
Santa Cruz.....	71.200	21.920	4.104	30,8	18,7	0,1

I — Superfície dos municípios e área dos estabelecimentos ruraes recenseados em 1 de Setembro de 1920

Superficie des municipes et surface des établissements ruraux recensés au 1 Septembre 1920

MUNICIPIOS MUNICIPES	Superfície territorial	Área dos estabelecimentos ruraes	Área occupada por matas nos estabelecimentos ruraes	ELACÃO (%) ENTRE RAPPORT ENTRE		Porcentagem da superfície do município em relação a do Estado Pourcentage de la superficie du municipe en rapport à la superficie de l'État
	Superficie territoriale	Surface des établissements ruraux	Surface occupée par des forêts dans les établissements ruraux	a área dos estabelecimentos ruraes e a superficie do município	a área em matas e a dos estabelecimentos recenseados	
	Hectares Hectares	Hectares Hectares	Hectares Hectares	la surface des établissements ruraux et la superficie du municipe	la surface en forêts et celle des établissements recensés	

ESTADO DA BAHIA
(CONCLUSÃO — FIN)

Santa Maria.....	760.300	9.717	2.643	1,3	27,2	1,4
Santarém.....	74.400	27.312	4.452	36,7	16,3	0,1
Santa Rita do Rio Preto.....	763.900	189.562	92.857	24,8	49,0	1,4
Santo Amaro.....	127.700	116.785	17.154	91,5	14,7	0,2
Santo Antonio da Gloria.....	169.700	17.846	—	10,5	—	0,3
Santo Antonio de Jesus.....	44.000	21.084	1.597	47,9	7,6	0,1
São Felippe.....	27.000	21.011	3.702	77,8	17,6	0,1
São Felix do Paraguassú.....	15.900	7.492	1.045	47,1	14,0	—
São Francisco.....	47.300	42.407	5.944	89,7	14,0	0,1
São Gonçalo dos Campos.....	43.000	33.263	5.721	77,4	17,2	0,1
São José da Casa Nova.....	949.700	64.929	2.337	6,8	3,6	1,8
São José de Porto Alegre.....	77.200	33.905	15.402	43,9	45,4	0,1
São Miguel.....	55.900	8.057	716	14,4	8,9	0,1
São Salvador.....	55.000	37.952	5.769	69,0	15,2	0,1
Saúde.....	355.700	19.440	4.607	5,5	23,7	0,7
Sento Sé.....	748.400	33.782	2.938	4,5	8,7	1,4
Serrinha.....	177.600	43.501	14.309	24,5	32,9	0,3
Soure.....	203.400	3.886	1.351	4,4	15,2	0,4
Taperoá.....	27.000	8.460	1.667	31,3	19,7	0,1
Traucoso.....	144.400	20.502	4.182	14,2	20,4	0,3
Tucano.....	138.700	4.707	139	3,4	3,0	0,3
Una.....	233.900	27.527	8.313	11,8	30,2	0,4
Urandy.....	273.700	93.247	2.145	34,1	2,3	0,5
Valença.....	114.600	24.516	5.001	21,4	20,4	0,2
Viçosa.....	206.800	74.679	15.714	36,1	21,0	0,4
Villa Bella das Palmeiras.....	67.900	11.628	2.744	17,1	23,6	0,1
Villa Rica.....	40.900	39.213	6.980	95,9	17,8	0,1
Wagner.....	185.500	17.912	4.729	9,7	26,4	0,3

ESTADO DO CEARÁ

Acarahú.....	273.780	54.965	16.489	20,1	3,0	1,8
Aquiraz.....	53.404	9.708	177	18,2	1,8	0,4
Aracaty.....	314.578	17.209	1.479	5,5	8,6	2,1
Aracoyaba.....	71.656	12.537	2.507	17,5	20,0	0,5
Araripe.....	141.622	69.994	14.698	49,4	21,0	1,0
Arneiroz.....	638.720	166.245	40.698	26,0	24,5	4,3
Assaré.....	137.228	61.954	6.319	45,1	10,2	0,9

I — Superfície dos municípios e área dos estabelecimentos rurais recenseados em 1 de Setembro de 1920

Superficie des municipes et surface des établissements ruraux recensés au 1 Septembre 1920

MUNICIPIOS MUNICIPES	Superficie territorial	Área dos estabelecimentos rurais	Área ocupada por matas nos estabelecimentos rurais	RELAÇÃO (%) ENTRE RAPPORT ENTRE		Porcentagem da superfície do município em relação a do Estado Pourcentage de la superficie du municipe en rapport à la superficie de l'État
	Superficie territoriale	Surface des établissements ruraux	Surface occupée par des forêts dans les établissements ruraux	a área dos estabelecimentos rurais e a superfície do município	a área em matas e a dos estabelecimentos recenseados	
	Hectares Hectares	Hectares Hectares	Hectares Hectares	la surface des établissements ruraux et la superficie du municipe	la surface en forêts et celle des établissements recensés	

ESTADO DO CEARÁ
(CONTINUAÇÃO — SUITE)

Aurora.....	78.416	8.680	143	11,1	1,6	0,5
Barbalha.....	87.880	64.544	6.122	73,4	9,5	0,6
Baturité.....	106.132	20.552	3.247	19,4	15,8	0,7
Beberibe.....	47.320	14.230	1.181	30,1	8,3	0,3
Bôa Viagem.....	412.936	403.849	76.327	97,8	18,9	2,8
Brejo dos Santos.....	40.560	28.844	5.364	71,1	18,6	0,3
Cachoeira.....	208.208	100.931	605	48,5	0,6	1,4
Camocim.....	75.712	8.711	374	11,5	4,3	0,5
Campo Grande.....	58.812	21.236	3.061	36,1	14,4	0,4
Campos Sales.....	152.776	33.152	5.668	21,7	17,1	1,0
Canindé.....	270.373	240.996	48.199	89,1	20,0	1,8
Caridade.....	58.812	53.390	5.819	90,8	10,9	0,4
Cascavel.....	253.200	36.959	3.133	14,6	8,5	1,7
Coité.....	54.756	19.142	5.838	35,0	30,5	0,4
Crathéus.....	350.744	125.089	21.390	35,7	17,1	2,4
Crato.....	120.666	42.452	8.023	35,2	18,9	0,8
Entre Rios.....	140.608	33.825	1.623	24,1	4,8	0,9
Fortaleza (1).....	4.056	6.267	150	—	2,4	—
Granja.....	446.060	69.206	7.335	15,5	10,6	3,0
Guaramy.....	45.292	32.052	3.141	70,8	9,8	0,3
Ibiapina (2).....	66.094	—	—	—	—	0,4
Icó.....	204.828	102.953	20.565	50,3	20,0	1,4
Iguatú.....	426.456	90.370	4.699	21,2	5,2	2,9
Independencia.....	594.780	59.152	4.909	9,9	8,3	4,0
Ipó.....	166.296	120.515	34.467	72,5	28,6	1,1
Ipueiras.....	286.624	80.407	33.168	28,1	41,3	1,9
Iracema.....	143.988	59.834	7.419	41,6	12,4	1,0
Itapipóca.....	299.363	61.910	12.665	20,7	20,5	2,0
Jaguaribe-mirim.....	234.572	85.382	6.915	36,4	8,1	1,6
Jardim.....	158.860	58.339	28.942	36,7	49,6	1,1
Joazeiro.....	30.420	17.350	3.053	57,0	17,6	0,2
Laranjeiras.....	121.004	37.292	6.041	30,8	16,2	0,8
Lavras.....	121.004	46.647	17.819	38,5	38,2	0,8

(1) A área dos estabelecimentos rurais recenseados excede a avaliação da superfície territorial. (La surface des établissements ruraux recensés dépasse la superficie territoriale estimée pour le municipe).

(2) Não foram recenseados estabelecimentos rurais neste município. (Pas d'établissements ruraux recensés dans le municipe).

I — Superfície dos municípios e área dos estabelecimentos ruraes recenseados em 1 de Setembro de 1920

Superficie des municipes et surface des établissements ruraux recensés au 1 Septembre 1920

MUNICIPIOS MUNICIPES	Su- perficie ter- ritorial Su- perficie ter- ritoriale Hectares Hectares	Área dos estabelecimentos ruraes Surface des éta- blissements ruraux Hectares Hectares	Área ocupada por malhas nos estabelecimentos ruraes Surface occupée par des forêts dans les éta- blissements ruraux Hectares Hectares	RELAÇÃO (%) ENTRE RAPPORT ENTRE		Porcentagem da superficie do município em relação a do Estado Pour- centage de la su- perficie du municipe en rapport à la superficie de l'État
				a área dos estabelecimentos ruraes e a superficie do município la surface des établis- sements ruraux et la superfi- cie du municipe	a área em malhas e a dos estabelecimentos recenseados la surface en forêts et celle des établisse- ments recensés	

ESTADO DO CEARÁ

(CONTINUAÇÃO — SUITE)

Limoeiro.....	253.500	43.810	6.571	17,3	15,0	1,7
Maranguape.....	115.596	70.464	16.206	61,0	23,0	0,8
Maria Pereira.....	97.344	97.136	18.358	99,8	18,9	0,7
Massapê.....	45.292	25.119	2.461	55,5	9,8	0,3
Mecejana.....	19.818	18.100	941	21,3	5,2	0,1
Meruçã.....	39.546	22.852	8.309	57,8	36,4	0,3
Milagres.....	206.180	55.723	8.358	27,0	15,0	1,4
Missão Velha.....	86.866	34.129	7.917	39,3	23,2	0,6
Morada Nova.....	421.048	44.705	20.832	10,6	46,6	2,8
Mulungú.....	28.392	9.241	3.959	32,5	42,8	0,2
Pacatuba.....	73.008	30.915	9.552	42,3	30,9	0,5
Pacoty.....	45.968	30.967	6.595	67,4	21,3	0,3
Palma.....	151.086	35.402	4.226	23,4	11,9	1,0
Paracurú.....	127.088	45.384	14.475	35,7	31,9	0,9
Pedra Brauca.....	183.872	41.178	29.546	22,4	71,8	1,2
Pentecoste.....	179.816	140.091	57.813	77,9	41,3	1,2
Pereiro.....	74.360	23.911	6.479	32,2	27,1	0,5
Porangaba.....	21.756	12.727	1.819	58,5	14,3	0,1
Porteiras.....	36.639	5.244	1.242	14,3	23,7	0,2
Quixadá.....	300.720	109.387	13.892	36,4	12,7	2,0
Quixerá.....	63.544	22.650	11.211	35,6	49,5	0,4
Quixeramobim.....	466.340	219.786	38.242	47,1	17,4	3,1
Redempção.....	83.824	32.019	12.711	38,2	39,7	0,6
Riacho do Sangue.....	220.376	77.350	5.031	35,1	6,5	1,5
Saboeiro.....	179.140	84.216	19.622	47,0	23,3	1,2
Sant'Anna.....	235.248	43.280	3.849	18,4	8,9	1,6
Sant'Anna do Cariry.....	142.636	28.639	20.161	20,1	70,4	1,0
Santa Quitéria.....	324.380	154.213	20.003	50,6	12,2	2,2
São Benedicto.....	130.468	82.861	28.669	63,5	34,6	0,9
São Bernardo das Russas.....	244.036	13.402	3.591	5,5	26,8	1,6
São Francisco.....	250.120	186.809	35.120	74,7	18,8	1,7
São João da Uruburetama.....	58.136	30.997	5.641	53,3	18,2	0,4
São Matheus.....	221.052	175.041	118.852	79,2	67,9	1,5
São Pedro do Cariry.....	63.544	25.516	18.167	40,2	71,2	0,4
Senador Pompeu.....	163.592	112.641	27.934	68,9	24,8	1,1
Sobral.....	254.176	133.958	27.059	52,7	20,2	1,7
Soure.....	116.272	75.809	14.024	65,2	18,5	0,8
Tamboril.....	321.676	142.432	11.964	44,3	8,4	2,2
Tauhá.....	679.956	202.177	103.918	29,7	51,4	4,6

I— Superfície dos municípios e área dos estabelecimentos ruraes recenseados em 1 de Setembro de 1920

Superficie des municipes et surface des établissements ruraux recensés au 1 Septembre 1920

MUNICIPIOS MUNICIPES	Su- perficie ter- ritorial Su- perficie ter- ritoriale Hectares Hectares	Área dos estabelecimentos ruraes Surface des éta- blissements ruraux Hectares Hectares	Área ocupada por mattas nos estabelecimentos ruraes Surface occupée par des forêts dans les éta- blissements ruraux Hectares Hectares	RELAÇÃO (%) ENTRE RAPPORT ENTRE		Porcentagem da superficie do município em relação a do Estado Pour- centage de la su- perficie du municipe en rapport à la superficie de l'Etat
				a área dos estabelecimentos ruraes e a superficie do município la surface des établis- sements ruraux et la superfi- cie du municipe	a área em mattas e a dos estabelecimentos receosados la surface en forêts et celle des établisse- ments recensés	

ESTADO DO CEARÁ
(CONCLUSÃO — FIN)

Trahiry.....	83.824	5.099	1.509	6,1	29,6	0,6
Tyanguá.....	62.530	28.445	8.513	45,4	29,9	0,4
Ubajara.....	26.364	23.964	2.913	90,9	12,2	0,2
Umarý.....	69.966	69.434	18.801	99,2	27,1	0,5
União.....	116.272	28.113	12.088	24,2	43,0	0,8
Varzea Alegre (1).....	135.876	162.258	45.919	—	28,3	0,9
Viçosa.....	139.256	5.213	3.159	3,7	60,6	0,9

DISTRICTO FEDERAL

Andaraý.....	1.595	12	2	0,8	16,7	1,4
Campo Grande.....	26.247	7.697	1.594	29,3	20,7	22,5
Candelaria.....	36	—	—	—	—	—
Copacabana.....	810	—	—	—	—	0,7
Engenho Novo.....	831	—	—	—	—	0,7
Engenho Velho.....	647	—	—	—	—	0,6
Espírito Santo.....	471	—	—	—	—	0,4
Gambôa.....	171	—	—	—	—	0,1
Gavea.....	3.413	116	60	3,4	51,7	2,9
Gloria.....	571	—	—	—	—	0,5
Guaratiba.....	18.626	13.136	2.959	70,5	22,5	16,0
Ilhas.....	3.449	249	8	7,2	3,2	3,0
Inhaúma.....	4.323	474	13	11,0	3,8	3,7
Irajá.....	12.972	1.544	255	11,9	16,5	11,1
Jacarépaguá.....	21.732	1.871	323	8,6	17,3	18,6
Lagôa.....	776	—	—	—	—	0,7
Meyer.....	1.392	110	41	7,9	37,3	1,2
Sacramento.....	64	—	—	—	—	0,1
Sant'Anna.....	129	—	—	—	—	0,1
Santa Cruz (2).....	12.860	25.988	794	—	3,1	11,0
Santa Rita.....	179	—	—	—	—	0,1
Santa Thereza.....	593	—	—	—	—	0,5
Santo Antonio.....	134	—	—	—	—	0,1
São Christovão.....	497	—	—	—	—	0,4
São José.....	108	—	—	—	—	0,1
Tijuca.....	4.074	222	146	5,4	65,8	3,5

(1) A área dos estabelecimentos ruraes recenseados excede á avaliação da superficie territorial. (La surface des établissements ruraux recensés dépasse la superficie territoriale estimée pour le municipe).

(2) A área dos estabelecimentos ruraes recenseados excede á superficie districtal, o que se justifica por estar situada uma parte da fazenda nacional Santa Cruz além dos limites territoriaes do mesmo districto. (La surface des établissements ruraux recensés dépasse la superficie districtale, ce qui a lieu en consequence d'être placée une partie de la ferme nationale Santa Cruz en de hors des limites du même district).

I — Superfície dos municípios e área dos estabelecimentos rurais recenseados em 1 de Setembro de 1920

Superficie des municipes et surface des établissements ruraux recensés au 1 Septembre 1920

MUNICIPIOS MUNICIPES	Su- perficie ter- ritorial	Área dos estabelecimentos rurais	Área ocupada por matas nos estabelecimentos rurais	RELAÇÃO (%) ENTRE RAPPORT ENTRE		Porcentagem da superfície do município em relação a do Estado Pour- centage de la su- perficie du municipe en rapport à la superficie de l'État
	Su- perficie ter- ritoriale	Surface des éta- blissements ruraux	Surface occupée par des forêts dans les éta- blissements ruraux	a área dos estabelecimentos rurais e a superfície do município	a área em matas e a dos estabelecimentos recenseados	
	Hectares Hectares	Hectares Hectares	Hectares Hectares	la surface des établis- sements ruraux et la superfi- cie du municipe	la surface en forêts et celle des établisse- ments recensés	

ESTADO DO ESPIRITO SANTO

Afonso Claudio.....	116.133	39.887	24.230	34,3	60,7	2,6
Alegre.....	165.533	131.056	74.327	79,2	56,7	3,7
Alfredo Chaves.....	47.867	32.160	13.603	67,2	42,3	1,1
Benevente.....	35.466	18.912	7.224	53,3	38,2	0,8
Bôa Família.....	80.000	37.513	15.173	46,9	40,4	1,8
Cachoeiro de Santa Leopoldina....	132.533	77.169	37.449	58,2	48,5	3,0
Cachoeiro do Itapemirim.....	251.600	153.107	91.864	60,9	60,0	5,6
Cariacica.....	23.066	9.514	3.929	41,2	41,3	0,5
Conceição da Barra.....	526.821	21.588	11.096	4,1	51,4	11,8
Espirito Santo.....	20.134	3.106	1.392	15,4	44,8	0,5
Espirito Santo do Rio Pardo.....	93.200	45.492	22.748	48,8	50,0	2,1
Guarapary.....	50.266	32.567	12.344	64,8	37,9	1,1
Itapemirim.....	135.466	50.412	20.719	37,2	41,1	3,0
Linhares.....	1.024.800	77.670	47.055	7,6	60,6	22,9
Nova Almeida.....	36.800	22.711	6.642	61,7	29,2	0,8
Pão Gigante.....	60.533	30.187	15.498	49,9	51,3	1,4
Piúma.....	22.400	15.154	5.940	67,7	39,2	0,5
Ponte do Itabapoana.....	10.400	9.370	4.734	90,1	50,5	0,2
Riacho.....	60.000	46.021	22.986	76,7	49,9	1,3
Rio Novo.....	59.466	17.477	7.968	29,4	45,6	1,3
Rio Pardo.....	60.266	33.328	14.921	55,3	44,8	1,3
Santa Cruz.....	48.120	14.494	7.227	30,1	49,9	1,1
Santa Izabel.....	164.666	69.883	33.030	42,4	47,3	3,7
Santa Thereza.....	79.333	67.829	34.150	85,5	50,3	1,8
São João do Muquy.....	33.200	26.042	11.515	78,4	44,2	0,7
São José do Calçado.....	38.866	38.691	14.729	99,5	38,1	0,9
São Matheus.....	915.066	40.752	24.501	4,5	60,1	20,5
São Pedro do Itabapoana.....	102.800	83.921	38.852	81,6	46,3	2,3
Serra.....	31.600	11.874	5.020	37,6	42,3	0,7
Vianna.....	20.666	9.266	4.108	44,8	44,3	0,5
Victoria.....	21.333	12.516	4.805	58,8	38,3	0,5

ESTADO DE GOYAZ

Aniems.....	300.500	235.049	117.325	78,2	49,9	0,5
Annapolis.....	537.500	164.571	97.770	30,6	59,4	0,8
Arrayas.....	602.400	554.339	184.132	92,0	33,2	0,9
Bella Vista.....	155.900	145.325	39.994	93,2	27,5	0,2

I — Superfície dos municípios e área dos estabelecimentos ruraes recenseados em 1 de Setembro de 1920

Superficie des municipes et surface des établissements ruraux recensés au 1 Septembre 1920

MUNICÍPIOS MUNICIPES	Su- perficie ter- ritorial	Área dos estabelecimentos ruraes	Área ocupada por matas nos estabelecimentos ruraes	RELAÇÃO (%) ENTRE RAPPORT ENTRE		Porcentagem da superfície do município em relação a do Estado Pour- centage de la su- perficie du municipe en rapport à la superficie de l'Etat
	Su- perficie ter- ritoriale	Surface des éta- blissements ruraux	Surface occupée par des forêts dans les éta- blissements ruraux	a área dos estabelecimentos ruraes e a superfície do município	a área em matas e a dos estabel-cimentos recenseados	
	Hectares Hectares	Hectares Hectares	Hectares Hectares	la surface des établis- sements ruraux et la superfí- cie du municipe	la surface en forêts et celle des établisse- ments recensés	

ESTADO DE GOYAZ
(CONTINUAÇÃO — SUITE)

Bôa Vista do Tocantins.....	3.487.000	367.790	120.699	10,5	32,8	5,3
Bomfim.....	385.000	310.680	64.932	80,7	20,9	0,6
Burity Alegre.....	174.000	110.359	40.909	63,4	37,1	0,3
Caldas Novas.....	184.100	118.620	42.623	64,4	35,9	0,3
Campinas.....	97.500	56.891	18.746	58,3	33,0	0,1
Campo Formoso.....	280.000	101.699	25.220	36,3	24,8	0,4
Catalão.....	1.280.000	676.611	94.946	52,9	14,0	1,9
Cavalcante.....	1.550.000	53.202	15.201	3,4	28,6	2,3
Chapéu.....	312.000	8.796	1.646	2,8	18,7	0,5
Conceição.....	809.800	709.352	115.611	87,6	16,3	1,2
Corumbá.....	442.700	91.284	18.972	20,6	20,8	0,7
Corumbahyba (1).....	426.000	870.122	108.765	—	12,5	0,6
Couto Magalhães.....	3.325.900	237.709	74.010	7,1	31,1	5,0
Crystallina.....	673.000	652.992	28.731	97,0	4,4	1,0
Currallinho.....	228.400	215.259	99.119	94,2	46,0	0,3
Formosa.....	773.500	709.146	97.379	91,7	13,7	1,2
Forte.....	211.800	11.409	5.900	5,4	51,8	0,3
Goyaz.....	4.028.600	1.548.296	479.662	38,4	31,0	6,1
Jaraguá.....	528.700	512.524	168.490	96,9	32,9	0,8
Jatáhy.....	2.677.700	1.371.382	76.331	51,2	5,6	4,1
Mineiros.....	2.035.800	371.438	39.749	18,2	10,7	3,1
Morrinhos.....	665.900	489.035	99.435	73,4	20,3	1,0
Natividade.....	1.289.100	455.106	121.600	35,3	26,7	2,0
Palma.....	728.200	680.584	57.846	93,5	8,5	1,1
Palmeiras.....	1.373.500	1.108.736	105.907	80,7	9,6	2,1
Pedro Affonso.....	6.780.600	1.677.836	194.385	24,7	11,6	10,3
Peixe.....	1.031.500	112.003	25.971	10,9	23,2	1,6
Pilar.....	5.461.300	628.477	238.697	11,5	38,0	8,3
Planaltina.....	270.400	205.859	22.335	76,1	10,8	0,4
Porto Nacional.....	8.607.700	332.272	104.001	3,9	31,3	13,0
Posse.....	433.500	121.533	52.623	28,0	43,3	0,7
Pouso Alto.....	431.000	380.743	149.236	88,3	39,2	0,7
Pyrenopolis.....	544.400	293.690	66.902	53,9	22,8	0,8
Rio Bonito.....	1.542.500	1.002.448	82.004	65,0	8,2	2,3

(1) A área dos estabelecimentos ruraes recenseados excede á avaliação da superfície territorial. (La surface des établissements ruraux recensés dépasse la superficie territoriale estimée pour le municipe).

I — Superfície dos municípios e área dos estabelecimentos ruraes recenseados em 1 de Setembro de 1920

Superficie des municipes et surface des établissements ruraux recensés au 1 Septembre 1920

MUNICIPIOS MUNICIPES	Su- perficie ter- ritorial Hectares Hectares	Área dos estabelecimentos ruraes Surface des éta- blissements ruraux Hectares Hectares	Área occupada por matas nos estabelecimentos ruraes Surface occupée par des forêts dans les éta- blissements ruraux Hectares Hectares	RELAÇÃO (%) ENTRE RAPPORT ENTRE		Porcentagem da superficie do município em relação a do Estado Pour- centage de la su- perficie du municipe en rapport à la superficie de l'État
				a área dos estabelecimentos ruraes e a superficie do município la surface des établis- sements ruraux et la superfi- cie du municipe	a área em matas e a dos estabelecimentos recenseados la surface en forêts et celle des établisse- ments recensés	

ESTADO DE GOYAZ

(CONCLUSÃO — FIN)

Rio Verde.....	2.448.700	1.355.799	133.490	55,4	9,8	3,7
Santa Cruz.....	324.900	141.252	31.952	43,5	22,6	0,5
Santa Luzia.....	1.280.600	665.640	87.781	52,0	13,2	1,9
Santa Rita do Paranahyba.....	1.276.000	285.093	57.018	22,3	20,0	1,9
São Domingos.....	854.200	361.350	192.371	42,3	53,2	1,3
São José do Duro.....	375.900	365.719	91.469	97,3	25,0	0,6
São José do Tocantins.....	1.189.300	1.165.995	296.162	98,0	25,4	1,8
Sítio d'Abbadia (1).....	830.900	1.162.042	412.129	—	35,5	1,3
Taguatinga.....	865.600	833.341	339.697	96,9	40,5	1,3
Trindade.....	1.174.900	96.575	66.292	8,2	68,6	1,8
Ypanemery.....	730.900	697.146	80.171	95,4	11,5	1,1

ESTADO DO MARANHÃO

Alcantara.....	142.200	18.627	3.688	13,1	19,8	0,4
Anajatuba.....	46.800	15.191	1.580	32,5	10,4	0,1
Arary.....	108.000	55.394	10.303	51,3	18,6	0,3
Arayoses.....	210.600	29.120	13.043	13,8	44,8	0,6
Axixá.....	82.800	2.496	411	3,0	16,5	0,2
Bacabal.....	264.600	2.892	793	1,1	27,4	0,8
Barão de Grajalú.....	124.200	17.145	5.307	13,8	31,0	0,4
Barra do Corda.....	1.852.200	100.512	42.718	5,4	42,5	5,3
Barreirinhas.....	476.100	2.690	398	0,6	14,8	1,4
Benedicto Leite.....	538.200	21.017	8.037	3,9	38,2	1,6
Brejo.....	246.600	21.865	2.224	8,9	10,2	0,7
Burity.....	160.200	36.482	7.588	22,8	20,8	0,5
Cajapió.....	122.400	26.052	2.918	21,3	11,2	0,3
Carolina.....	1.132.200	100.889	26.836	8,9	26,6	3,3
Carutapera.....	2.201.400	17.041	10.514	0,8	61,7	6,4
Caxias.....	847.800	110.061	20.802	13,0	18,9	2,4
Chapadinha.....	401.400	12.351	2.223	3,1	18,0	1,2
Codó.....	747.000	183.321	75.345	24,5	41,1	2,2
Coroatá.....	340.200	52.403	11.214	15,4	21,4	1,0
Curralinho.....	138.600	22.950	12.307	16,6	53,6	0,4
Cururupá.....	311.400	87.927	13.980	28,2	15,9	0,9
Flôres.....	325.800	33.182	3.982	10,2	12,0	0,9
Grajalú.....	4.138.200	91.904	38.232	2,2	41,6	11,9
Guimarães.....	275.400	72.986	38.099	26,5	52,2	0,8
Icatú.....	651.200	10.485	2.967	1,6	28,3	1,9

(1) A área dos estabelecimentos ruraes recenseados excede á avaliação da superficie territorial. (La surface des établissements ruraux recensés dépasse la superficie territoriale estimée pour le municipe).

I -- Superfície dos municípios e área dos estabelecimentos ruraes recenseados em 1 de Setembro de 1920

Superficie des municipes et surface des établissements ruraux recensés au 1 Septembre 1920

MUNICÍPIOS MUNICIPES	Su- perficie ter- ritorial Hectares Hectares	Área dos estabelecimentos ruraes Surface des éta- blissements ruraux Hectares Hectares	Área occupada por matas nos estabelecimentos ruraes Surface occupée par des forêts dans les éta- blissements ruraux Hectares Hectares	RELAÇÃO (%) ENTRE RAPPORT ENTRE		Porcentagem da superficie do município em relação a do Estado Pour- centage de la su- perficie du municipe en rapport à la superficie de l'Etat
				a área dos estabelecimentos ruraes e a superficie do município la surfacc des établis- sements ruraux et la superfi- cie du municipe	a área em matas e a des estabelecimentos recenseados la surface en forêts et celle des éta- blisse- ments recensés	

ESTADO DO MARANHÃO
(CONCLUSÃO - FIN)

Imperatriz.....	2.316.600	54.858	8.174	2,4	14,9	6,7
Itapecuru-mirim.....	257.400	211.331	94.465	82,1	44,7	0,7
Lorêto.....	826.200	47.097	19.493	5,7	41,4	2,4
Macapá.....	61.200	10.130	2.046	16,6	20,2	0,2
Mirador.....	703.800	105.650	4.754	15,0	4,5	2,0
Miritiba.....	214.200	61.046	7.821	28,5	12,8	0,6
Moução.....	1.503.000	13.791	6.716	0,9	48,7	4,3
Monte Alegre.....	108.000	10.146	2.039	9,4	20,1	0,3
Morros.....	97.200	4.493	1.285	4,6	28,6	0,3
Nova York.....	192.600	6.603	621	3,4	9,4	0,6
Paço do Lumiar.....	25.200	2.984	621	11,8	20,8	0,1
Passagem Franca.....	250.200	13.440	2.500	5,4	18,6	0,7
Pastos Bons.....	599.400	16.542	2.878	2,8	17,4	1,7
Pedreiras.....	365.400	239.371	72.769	65,5	30,4	1,1
Penalva.....	93.600	2.455	972	2,6	39,6	0,3
Picos.....	552.600	2.338	800	0,4	34,2	1,6
Pinheiro.....	624.600	25.066	9.701	4,0	38,7	1,8
Porto Franco.....	498.600	187.795	68.653	37,7	36,6	1,4
Riachão.....	2.730.600	244.791	142.224	9,0	58,1	7,9
Rosario.....	90.000	41.254	8.952	45,8	21,7	0,3
Santa Helena.....	243.000	9.128	5.486	3,8	60,1	0,7
Santa Quitéria.....	228.600	15.675	5.110	6,9	32,6	0,7
Santo Antonio de Balsas.....	581.400	58.821	26.411	10,1	44,9	1,7
Santo Antonio e Almas.....	135.000	7.188	1.287	5,3	17,9	0,4
São Bento dos Perizes.....	178.200	3.907	1.559	2,2	39,9	0,5
São Bernardo do Parnahyba.....	261.000	23.646	5.579	9,1	23,6	0,8
São Francisco.....	250.200	69.676	11.775	27,8	16,9	0,7
São João dos Patos.....	192.600	43.650	6.249	22,7	14,3	0,5
São José de Ribamar.....	25.200	780	105	3,1	13,5	0,1
São José dos Mattões.....	225.000	157.880	80.045	70,2	50,7	0,6
São Luiz.....	68.400	1.869	378	2,7	20,2	0,2
São Luiz Gonzaga.....	118.800	10.457	5.488	8,8	52,5	0,3
São Vicente Ferrer.....	64.800	13.996	2.429	21,6	17,4	0,2
Tury-assú.....	1.639.800	12.347	8.063	0,8	65,3	4,7
Tutoya.....	196.200	9.680	2.759	4,9	28,5	0,6
Vargem Grande.....	387.000	25.350	7.757	6,6	30,6	1,1
Vianna.....	189.000	10.110	1.741	5,3	17,2	0,5
Victoria do Alto Parnahyba.....	1.312.200	76.185	38.245	5,8	50,2	3,8
Victoria do Baixo Mearim.....	329.400	3.056	1.232	0,9	40,3	0,9

I — Superfície dos municípios e área dos estabelecimentos rurais recenseados em 1 de Setembro de 1920

Superficie des municipes et surface des établissements ruraux recensés au 1 Septembre 1920

MUNICIPIOS MUNICIPES	Superfície territorial	Área dos estabelecimentos rurais	Área ocupada por matas nos estabelecimentos rurais	RELAÇÃO (%) ENTRE RAPPORT ENTRE		Porcentagem da superfície do município em relação a do Estado Pourcentage de la superficie du municipe en rapport à la superficie de l'Etat
	Superficie territoriale	Surface des établissements ruraux	Surface occupée par des forêts dans les établissements ruraux	a área dos estabelecimentos rurais e a superfície do município	a área em matas e a dos estabelecimentos recenseados	
	Hectares Hectares	Hectares Hectares	Hectares Hectares	la surface des établissements ruraux et la superficie du municipe	la surface en forêts et celle des établissements recensés	

ESTADO DE MATTO GROSSO

Aquidauana.....	2.328.600	1.231.621	196.914	52,9	16,0	1,6
Bella Vista.....	1.292.100	844.208	85.916	65,3	10,2	0,9
Campo Grande.....	4.261.200	2.072.517	162.032	48,6	7,8	2,9
Corumbá.....	3.947.200	1.997.537	132.188	50,6	6,6	2,7
Coxim.....	9.825.400	1.423.965	797.420	14,5	56,0	6,6
Cnyabá.....	18.188.300	441.233	67.648	2,4	15,3	12,3
Diamantino.....	12.182.300	122.417	71.322	1,0	58,3	8,2
Livramento.....	582.200	284.674	68.125	48,9	23,9	0,4
Matto Grosso.....	12.721.800	28.327	16.712	0,2	59,0	8,6
Miranda.....	1.898.500	817.831	163.466	43,3	20,0	1,3
Nioac.....	1.462.500	738.348	103.732	50,5	14,0	1,0
Poconé.....	1.888.500	531.071	82.764	28,1	15,6	1,3
Ponta Porã.....	5.253.600	3.121.473	272.847	59,4	8,7	3,6
Porto Murtinho.....	994.000	561.754	98.284	56,5	17,5	0,7
Registro do Araguaya.....	17.634.500	312.847	3.903	1,8	1,2	11,9
Rosario Oeste.....	4.117.700	222.284	43.124	5,4	19,4	2,8
Sant'Anna do Parahyba.....	4.878.700	1.453.791	162.283	29,8	11,2	3,3
Santo Antonio do Rio Abaixo.....	1.817.500	613.315	163.336	33,7	26,6	1,2
Santo Antonio do Rio Madeira.....	31.634.100	317.675	190.605	1,0	60,0	21,4
São Luiz de Cáceres.....	5.452.400	1.332.767	94.875	24,4	7,1	3,7
Tres Lagoas.....	5.353.000	1.131.238	55.463	21,1	4,9	3,6

ESTADO DE MINAS GERAES

Abaeté.....	1.296.500	650.129	94.938	50,1	14,6	2,2
Abadia do Bom Sucesso (1).....	103.100	122.504	35.831	—	29,2	0,2
Abre Campo.....	129.500	81.606	7.416	63,0	9,1	0,2
Agua Virtuosas.....	54.600	24.014	2.508	44,0	10,4	0,1
Alfenas.....	147.400	123.591	23.465	83,8	19,0	0,2
Alto Rio Doce.....	112.100	61.033	4.026	54,4	6,6	0,2
Alvinópolis.....	104.500	64.294	12.567	61,5	19,5	0,2
Antonio Dias.....	95.100	17.271	2.234	18,2	12,9	0,2
Apparecida do Cláudio.....	53.100	37.951	3.709	71,5	9,8	0,1
Araguary.....	305.800	210.479	22.201	68,8	10,5	0,5
Arassnahy.....	963.600	808.106	329.636	83,9	40,8	1,6

(1) A área dos estabelecimentos rurais recenseados excede à avaliação da superfície territorial. (La surface des établissements ruraux recensés dépasse la superficie territoriale estimée pour le municipe).

I — Superfície dos municípios e área dos estabelecimentos rurais recenseados em 1 de Setembro de 1920

Superficie des municipes et surface des établissements ruraux recensés au 1 Septembre 1920

MUNICIPIOS MUNICIPES	Su- perficie ter- ritorial Su- perficie ter- ritoriale Hectares Hectares	Área dos estabelecimentos rurais Surface des éta- blissements ruraux Hectares Hectares	Área ocupada por matas nos estabelecimentos rurais Surface occupée par des forêts dans les éta- blissements ruraux Hectares Hectares	RELAÇÃO (%) ENTRE RAPPORT ENTRE		Porcentagem da superficie do município em relação á do Estado Pour- centage de la su- perficie du municipe en rapport à la superficie de l'Etat
				a área dos estabelecimentos rurais e a superficie do município	a área em matas e a dos estabelecimentos recenseados	
				la surface des établis- sements ruraux et la superfi- cie du municipe	la surface en forêts et celle des éta- blisse- ments recensés	

ESTADO DE MINAS GERAES

(CONTINUAÇÃO — SUITE)

Araxá.....	861.800	373.375	33.495	43,3	9,0	1,5
Arcburgo (1).....	9.400	11.881	2.617	—	22,0	—
Areado.....	47.400	23.282	4.174	47,0	18,7	0,1
Aymorés.....	388.700	56.987	33.577	14,7	67,7	0,7
Ayruoca.....	275.000	212.298	44.904	77,2	21,2	0,5
Baependy.....	189.000	89.932	26.308	47,6	29,3	0,3
Bambuihy.....	311.800	142.112	11.946	45,6	8,4	0,5
Barbacena (1).....	371.800	415.161	61.833	—	14,9	0,6
Bello Horizonte.....	33.900	21.932	2.889	64,7	13,2	0,1
Bica Vista do Tremedal.....	1.109.400	147.840	2.009	13,3	1,4	1,9
Bocayuva.....	915.700	196.931	86.406	21,5	43,9	1,5
Bom Despacho (1).....	83.000	117.075	13.789	—	11,8	0,1
Bomfim.....	142.800	125.564	7.962	87,9	6,3	0,2
Bom Sucesso.....	156.800	122.149	9.651	77,9	7,9	0,3
Cabo Verde.....	56.100	40.221	11.104	71,7	27,6	0,1
Caeté.....	81.600	34.461	2.995	42,2	8,7	0,1
Caldas.....	139.700	106.639	24.813	76,3	22,8	0,2
Cambuihy (1).....	37.000	52.671	13.394	—	25,4	0,1
Campanha.....	33.600	32.841	4.472	97,7	13,6	0,1
Campestre.....	66.600	56.562	18.441	84,9	32,6	0,1
Campo Bello.....	202.700	152.722	10.604	75,3	6,9	0,3
Campos Geraes.....	124.100	95.665	19.412	77,1	20,3	0,2
Capelinha.....	348.400	32.008	23.583	9,2	73,7	0,6
Caracol.....	52.100	41.058	7.375	78,8	18,0	0,1
Carangola.....	261.700	183.438	52.667	70,1	28,7	0,4
Caratinga.....	896.300	438.355	158.896	48,9	36,2	1,5
Carino do Paranahyba.....	275.900	48.068	6.146	17,4	12,8	0,5
Carmo do Rio Claro (1).....	90.700	94.655	14.405	—	15,2	0,2
Cassia.....	324.000	101.966	11.348	31,5	11,1	0,5
Cataguazes.....	136.800	129.657	19.695	94,8	15,2	0,2
Caxambu.....	31.900	26.937	7.582	84,4	28,1	0,1
Christina.....	47.000	42.998	4.650	91,5	10,8	0,1
Conceição do Rio Verde.....	29.000	22.397	6.217	77,2	27,8	—
Conceição do Serro.....	484.100	151.138	15.006	31,2	9,9	0,8

(1) A área dos estabelecimentos rurais recenseados excede á avaliação da superficie territorial. (La surface des établissements ruraux recensés dépasse la superficie territoriale estimée pour le municipe).



I — Superfície dos municípios e área dos estabelecimentos rurais recenseados em 1 de Setembro de 1920

Superficie des municipes et surface des établissements ruraux recensés au 1 Septembre 1920

MUNICIPIOS MUNICIPES	Superfície territorial	Área dos estabelecimentos rurais	Área occupada por matas nos estabelecimentos rurais	RELAÇÃO (%) ENTRE RAPPORT ENTRE		Porcentagem da superfície do município em relação á do Estado Pourcentage de la superficie du municípe en rapport à la superficie de l'Etat
	Superficie territoriale	Surface des établissements ruraux	Surface occupée par des forêts dans les établissements ruraux	a área dos estabelecimentos rurais e a superfície do município	a área em matas e a dos estabelecimentos recenseados	
	Hectares Hectares	Hectares Hectares	Hectares Hectares	la surface des établissements ruraux et la superficie du municípe	la surface en forêts et celle des établissements recensés	

ESTADO DE MINAS GERAES

(CONTINUAÇÃO — SUITE)

Conquista.....	80.200	51.414	22.657	64,1	44,1	0,1
Contagem (1).....	56.700	53.929	1.902	—	3,2	0,1
Curvello.....	1.545.700	425.210	25.694	27,5	6,0	2,6
Diamantina.....	1.121.200	116.665	25.687	10,4	22,0	1,9
Divinópolis.....	44.900	30.477	2.655	67,9	8,7	0,1
Dôres da Boa Esperança.....	193.800	148.841	39.506	76,8	26,5	0,3
Dôres do Indayá.....	405.600	341.760	49.330	84,3	14,4	0,7
Eloy Mendes.....	66.300	41.396	6.550	62,4	15,8	0,1
Entre Rios.....	171.500	93.541	16.193	54,5	17,3	0,3
Estrella do Sul.....	162.500	120.914	25.832	74,4	21,4	0,3
Extrema.....	27.400	17.013	2.253	62,1	13,2	—
Formiga.....	344.800	138.131	9.540	40,1	6,9	0,6
Fortaleza.....	307.200	164.413	38.963	53,5	23,7	0,5
Fruetal.....	1.212.500	719.271	89.480	59,3	12,4	2,0
Grão Mogol.....	1.101.400	167.862	77.059	15,2	45,9	1,9
Guaranésia (1).....	43.400	67.993	16.726	—	24,6	0,1
Guarany.....	21.700	14.123	1.170	65,1	8,3	—
Guarará (1).....	44.400	44.759	5.450	—	12,2	0,1
Guaxupé (1).....	23.700	33.017	8.439	—	25,6	—
Inconfidência.....	736.300	84.527	20.039	11,5	23,7	1,2
Itabira.....	256.000	118.939	11.872	46,5	10,0	0,4
Itajubá.....	132.300	102.082	27.720	77,2	27,2	0,2
Itapeerica.....	272.600	127.666	32.891	46,8	25,8	0,5
Itaúna.....	126.400	112.064	15.611	88,7	13,9	0,2
Ituyutaba.....	1.406.700	472.539	100.752	33,6	21,3	2,4
Jacuiy.....	90.300	42.657	12.593	47,2	29,5	0,2
Jacutinga (1).....	31.100	35.791	8.142	—	22,7	0,1
Jaguary.....	113.700	89.619	29.263	78,8	32,7	0,2
Januaria.....	2.694.100	127.354	86.427	4,7	67,9	4,5
João Pinheiro (1).....	1.240.300	1.696.434	302.600	—	17,8	2,1
Juiz de Fora (2).....	258.800	279.265	31.919	—	11,4	0,4
Lagôa Dourada.....	52.200	28.592	5.769	54,8	20,2	0,1
Lavras.....	261.500	164.153	21.285	62,8	13,0	0,4
Leopoldina (1).....	102.700	122.411	17.525	—	14,3	0,2

(1) A área dos estabelecimentos rurais recenseados excede á avaliação da superfície territorial. (La surface des établissements ruraux recensés dépasse la superficie territoriale estimée pour le municípe).

I — Superfície dos municípios e área dos estabelecimentos rurais recenseados em 1 de Setembro de 1920

Superficie des municipes et surface des établissements ruraux recensés au 1 Septembre 1920

MUNICIPIOS MUNICIPES	Su- perficie ter- ritorial Su- perficie ter- ritoriale Hectares Hectares	Área dos estabelecimentos rurais Surface des éta- blissements ruraux Hectares Hectares	Área ocupada por matas nos estabelecimentos rurais Surface occupée par des forêts dans les éta- blissements ruraux Hectares Hectares	RELAÇÃO (%) ENTRE RAPPORT ENTRE		Porcentagem da superficie do município em relação á do Estado Pour- centage de la su- perficie du municipe en rapport à la superficie de l'Etat
				a área dos estabelecimentos rurais e a superficie do município la surface des établis- sements ruraux et la superfi- cie du municipe	a área em matas e a dos estabelecimentos recenseados la surface en forêts et celle des éta- blisse- ments recensés	

ESTADO DE MINAS GERAES
(CONTINUAÇÃO - SUITE)

Lima Duarte.....	120.800	65.530	5.360	54,2	8,2	0,2
Mauhuassú.....	322.300	266.045	72.779	82,5	27,4	0,5
Mar de Espanha (1).....	83.800	114.279	13.806	—	12,1	0,1
Maria da Fé.....	27.400	17.523	2.805	64,0	16,0	—
Mariana.....	127.300	68.089	6.023	53,5	8,8	0,2
Mercês.....	37.300	20.350	1.111	54,6	5,5	0,1
Minas Novas.....	539.700	40.295	3.275	7,5	7,9	0,9
Monte Alegre.....	469.700	312.638	33.637	66,6	10,8	0,8
Monte Carmello.....	331.100	139.051	22.144	42,0	15,9	0,6
Monte Santo.....	96.000	61.063	17.701	63,6	29,0	0,2
Montes Claros.....	808.300	221.856	120.352	27,4	54,2	1,4
Muzambinho.....	115.900	86.303	17.094	74,5	19,8	0,2
Oliveira.....	184.000	155.382	28.063	84,4	18,1	0,3
Ouro Fino.....	128.600	114.906	48.619	89,4	42,3	0,2
Ouro Preto.....	284.100	67.114	11.839	23,6	17,6	0,5
Palma.....	85.300	53.812	8.660	63,1	16,1	0,1
Palmyra (1).....	72.700	87.016	10.281	—	11,8	0,1
Pará.....	152.800	138.823	6.437	90,9	4,6	0,3
Paracatú.....	3.835.000	1.999.381	449.431	52,1	22,5	6,5
Paraguassú.....	41.800	36.098	3.310	86,4	9,2	0,1
Paraisopolis.....	138.600	88.208	18.767	63,6	21,3	0,2
Paraopeba.....	181.100	55.676	5.137	30,7	9,2	0,3
Passa Quatro (1).....	31.900	41.731	27.424	—	65,7	0,1
Passa Tempo.....	57.600	31.266	3.210	54,3	10,3	0,1
Passos.....	246.600	137.868	16.155	55,9	11,7	0,4
Patos.....	1.028.000	531.628	108.811	51,7	20,5	1,7
Patrocínio.....	783.900	441.929	72.684	56,4	16,4	1,3
Peçanha.....	637.200	155.018	64.474	24,3	41,6	1,1
Pedra Branca.....	26.000	23.982	5.883	92,2	24,5	—
Pequy.....	41.200	29.431	2.095	71,4	7,1	0,1
Perdões.....	33.600	13.928	499	41,5	3,6	0,1
Piranga.....	180.400	152.714	13.089	84,7	8,6	0,3
Pimporá.....	1.196.400	467.560	38.101	39,1	8,1	2,0
Pitangui.....	477.500	284.648	31.042	59,6	10,9	0,8

(1) A área dos estabelecimentos rurais recenseados excede á avaliação da superficie territorial. (La surface des établissements ruraux recensés dépasse la superficie territoriale estimée pour le municipe).

I — Superfície dos municípios e área dos estabelecimentos rurais recenseados em 1 de Setembro de 1920

Superficie des municipes et surface des établissements ruraux recensés au 1 Septembre 1920

MUNICIPIOS MUNICIPES	Su- perficie ter- ritorial Su- perficie ter- ritoriale Hectares Hectares	Área dos estabelecimentos rurais Surface des éta- blissements ruraux Hectares Hectares	Área occupada por matas nos estabelecimentos rurais Surface occupée par des forêts dans les éta- blissements ruraux Hectares Hectares	RELAÇÃO (%) ENTRE RAPPORT ENTRE		Porcentagem da superfície do município em relação á do Estado Pour- centage de la su- perficie du municipe en rapport à la superficie de l'Etat
				a área dos estabelecimentos rurais e a superfície do município la surface des établis- sements ruraux et la superfí- cie du municipe	a área em matas e a dos estabelecimentos recensados la surface en forêts et celle des établisse- ments recensés	

ESTADO DE MINAS GERAES

(CONTINUAÇÃO — SUITE)

Piumhy.....	378.900	169.809	16.082	44,8	9,5	0,6
Poços de Caldas.....	88.500	37.113	5.185	41,9	14,0	0,2
Pomba (1).....	66.300	97.076	7.220	—	7,4	0,1
Ponte Nova.....	182.000	106.701	9.511	58,6	8,9	0,3
Pouso Alegre.....	177.200	100.732	22.112	56,8	22,0	0,3
Pouso Alto (1).....	60.200	75.205	17.244	—	22,9	0,1
Prados.....	57.300	44.651	7.454	77,9	16,7	0,1
Prata.....	540.000	484.459	51.399	89,7	10,6	0,9
Queluz.....	186.800	164.917	28.332	88,3	17,2	0,3
Rio Branco.....	101.500	76.211	6.763	75,1	8,9	0,2
Rio Casca.....	133.100	73.932	14.632	55,5	19,5	0,2
Rio José Pedro.....	193.700	70.996	33.350	35,6	47,0	0,3
Rio Novo.....	56.400	46.901	3.682	83,2	7,8	0,1
Rio Pardo.....	1.157.500	102.129	70.374	8,8	68,9	2,0
Rio Piracicaba.....	72.500	16.367	3.710	22,6	22,7	0,1
Rio Preto.....	170.900	149.790	20.215	87,6	13,5	0,3
Sabará.....	41.300	12.289	242	29,8	2,0	0,1
Sacramento.....	520.000	307.018	18.291	59,0	6,0	0,9
Salinas.....	573.300	238.971	149.477	50,4	51,7	1,0
Sant'Anna dos Ferros.....	231.000	133.392	22.090	57,7	16,6	0,4
Santa Barbara.....	197.000	112.952	19.169	57,3	17,0	0,3
Santa Luzia do Rio das Velhas.....	488.900	175.988	14.834	36,0	8,4	0,8
Santa Quitéria.....	115.300	77.197	8.776	67,0	11,4	0,2
Santa Rita do Sapucahy.....	100.300	50.605	6.141	50,5	12,1	0,2
Santo Antonio do Machado.....	82.700	79.220	17.566	95,8	22,2	0,1
Santo Antonio do Monte.....	221.800	105.719	7.839	47,7	7,4	0,4
São Domingos do Prata.....	247.700	89.877	12.501	36,3	13,9	0,4
São Francisco.....	1.753.200	779.583	222.883	44,5	28,6	3,0
São Gonçalo do Sapucahy.....	111.700	94.393	19.772	84,5	20,9	0,2
São Gotardo.....	196.800	195.440	27.208	99,3	13,9	0,3
São João Baptista.....	364.200	49.361	19.168	13,6	38,8	0,6
São João d'El-Rey.....	241.500	138.270	17.042	57,3	12,3	0,4
São João Evangelista.....	76.000	29.868	15.569	39,3	52,1	0,1

(1) A área dos estabelecimentos rurais recenseados excede á avaliação da superfície territorial. (La surface des établissements ruraux recensés dépasse la superficie territoriale estimée pour le municipe).

I—Superfície dos municípios e área dos estabelecimentos rurais recenseados em 1 de Setembro de 1920

Superficie des municipes et surface des établissements ruraux recensés au 1 Septembre 1920

MUNICIPIOS MUNICIPES	Su- perficie ter- ritorial Su- perficie ter- ritoriale Hectares Hectares	Área dos estabelecimentos rurais Surface des éta- blissements ruraux Hectares Hectares	Área occupada por mattas nos estabelecimentos rurais Surface occupée par des forêts dans les éta- blissements ruraux Hectares Hectares	RELAÇÃO (%) ENTRE RAPPORT ENTRE		Porcentagem da superficie do município em relação á do Estado Pour- centage de la su- perficie du municipe en rapport à la superficie de l'Etat
				a área dos estabelecimentos rurais e a superficie do município	a área em mattas e a dos estabelecimentos recensados	
				la surface des établis- sements ruraux et la superfie cie du municipe	la surface en forêts et celle des éta- blisse- ments recensés	

ESTADO DE MINAS GERAES

(CONCLUSÃO — FIN)

São João Nepomuceno.....	63.700	59.322	9.209	93,1	15,5	0,1
São José d'Além Parahyba.....	116.800	97.962	12.460	83,9	12,7	0,2
São José dos Botelhos.....	38.300	23.543	4.257	61,5	18,1	0,1
São Manoel (1).....	37.600	37.631	9.799	—	26,0	0,1
São Manoel do Mutum.....	168.700	86.835	43.514	51,5	50,1	0,3
São Miguel de Guanhaes.....	570.800	205.380	33.713	36,0	16,4	1,0
São Paulo do Murialde.....	180.100	116.781	28.502	64,8	24,4	0,3
São Sebastião do Paraíso.....	136.100	105.158	17.115	77,3	16,3	0,2
Serro.....	310.700	222.241	35.462	71,5	16,0	0,5
Sete Lagoas.....	222.300	89.996	6.500	40,5	7,2	0,4
Sylvestre Ferraz.....	68.900	32.763	8.964	47,6	27,4	0,1
Silvianópolis (1).....	60.100	86.361	20.042	—	23,2	0,1
Theophilo Ottoni.....	3.352.000	279.886	119.479	8,3	42,7	5,6
Tiradentes.....	42.800	19.677	4.070	46,0	20,7	0,1
Tres Corações do Rio Verde.....	55.400	50.799	7.865	91,7	15,5	0,1
Tres Pontas.....	65.400	65.342	7.182	99,9	11,0	0,1
Turvo.....	285.400	167.179	24.955	58,6	14,9	0,5
Ubá.....	121.200	83.360	8.320	68,8	10,0	0,2
Uberaba (1).....	725.400	781.160	52.819	—	6,8	1,2
Uberabinha.....	363.300	260.240	16.921	71,6	6,5	0,6
Varginha.....	88.100	52.425	6.376	59,5	12,2	0,1
Viçosa.....	213.900	126.497	5.064	59,1	4,0	0,4
Villa Braz.....	40.100	31.539	6.630	78,6	21,0	0,1
Villa Brazilia.....	1.148.200	60.695	38.389	5,3	63,2	1,9
Villa de Cambuquira.....	34.500	21.051	4.044	61,0	19,2	0,1
Villa do Rio Espera.....	23.800	9.137	802	38,4	8,8	—
Villa Jequitinhonha.....	1.615.700	398.852	181.330	24,7	45,5	2,7
Villa Nepomuceno.....	85.400	45.821	5.386	53,7	11,8	0,1
Villa Nova de Lima.....	96.100	57.038	14.538	59,4	25,5	0,2
Villa Nova de Rezende.....	122.200	69.693	14.798	57,0	21,2	0,2
Villa Rezende Costa.....	47.600	23.942	6.369	50,3	26,6	0,1
Virginia.....	29.200	22.501	4.964	77,1	22,1	—

(1) A área dos estabelecimentos rurais recenseados excede á avaliação da superficie territorial (La surface des établissements ruraux recensés dépasse la superficie territoriale estimée pour le municipe).

I — Superfície dos municípios e área dos estabelecimentos rurais recenseados em 1 de Setembro de 1920

Superficie des municípios et surface des établissements ruraux recensés au 1 Septembre 1920

MUNICIPIOS MUNICIPES	Su- perficie ter- ritorial Su- perficie ter- ritoriale	Área dos estabelecimentos rurais Surface des éta- blissements ruraux	Área ocupada por matas nos estabelecimentos rurais Surface occupée par des forêts dans les éta- blissements ruraux	RELAÇÃO (%) ENTRE RAPPORT ENTRE		Porcentagem da superfície do município em relação á do Estado Pour- centage de la su- perficie du município en rapport à la superficie de l'Etat
				a área dos estabelecimentos rurais e a superfície do município la surface des établis- sements ruraux et la superfí- cie du municipe	a área em matas e a dos estabelecimentos recenseados la surface en forêts et celle des éta- blisse- ments recensés	
	Hectares Hectares	Hectares Hectares	Hectares Hectares			

ESTADO DO PARÁ

Abaceté.....	149.700	37.215	19.098	24,9	51,3	0,1
Acará.....	1.412.900	115.758	101.862	8,2	88,0	1,0
Affuá.....	172.300	162.103	125.818	94,1	77,6	0,1
Alemquer.....	3.373.500	52.853	31.637	1,6	59,9	2,5
Almeirim.....	9.745.900	395.383	281.556	4,1	71,2	7,1
Alta-mira.....	21.395.100	842.184	760.903	3,9	90,3	15,7
Anajás.....	1.042.300	381.975	345.804	36,6	90,5	0,8
Aveiro.....	2.372.900	7.440	5.363	0,3	72,1	1,7
Bugre.....	1.741.400	478.850	342.980	27,5	71,6	1,3
Baião.....	1.781.700	19.655	9.086	1,1	46,2	1,3
Belém.....	948.800	528.229	285.638	55,7	54,1	0,7
Bragança.....	227.200	111.565	77.243	49,1	69,2	0,2
Breves.....	1.407.800	789.393	669.900	56,1	84,9	1,0
Cachoeira.....	532.800	502.009	7.297	94,2	1,5	0,4
Cametá.....	490.200	77.701	5.826	15,9	7,5	0,4
Chaves.....	1.073.700	561.683	219.660	52,3	39,1	0,8
Conceição do Araguaia.....	4.142.700	14.780	7.321	0,4	49,5	3,0
Curralinho.....	180.900	169.671	149.475	93,8	88,1	0,1
Curuçá (1).....	104.300	—	—	—	—	0,1
Paro.....	2.678.300	44.422	10.221	1,7	23,0	2,0
Gurupá.....	958.000	149.875	58.065	15,6	38,7	0,7
Igarapé-assá.....	123.200	115.298	70.763	93,6	61,4	0,1
Igarapé-miry.....	175.100	46.267	26.034	26,4	56,3	0,1
Irituia.....	1.025.800	39.356	21.389	3,8	54,3	0,8
Itaituba.....	20.161.100	91.385	80.253	0,5	87,8	14,8
Jurity.....	1.307.500	80.420	23.854	6,1	29,7	1,0
Maçapá.....	3.260.400	492.086	58.376	15,1	11,9	2,4
Murabá.....	3.394.300	17.614	11.049	0,5	62,7	2,5
Maracanã.....	127.200	49.474	11.067	38,9	22,4	0,1
Marapanim.....	91.800	36.485	13.325	39,7	36,5	0,1
Muzagão.....	5.068.800	217.239	180.860	4,3	83,3	3,7
Meigaço.....	374.200	367.735	365.653	98,3	99,4	0,3
Mocajuba.....	93.400	33.963	349	36,4	1,0	0,1
Mojú.....	686.800	21.111	17.724	3,1	84,0	0,5

(1) Não foram recenseados estabelecimentos rurais neste município. (Pas d'établissements ruraux recensés dans le município).

I — Superfície dos municípios e área dos estabelecimentos ruraes recenseados em 1 de Setembro de 1920

Superfície des municipes et surface des établissements ruraux recensés au 1 Septembre 1920

MUNICIPIOS MUNICIPES	Su- perficie ter- ritorial	Área dos estabelecimentos ruraes	Área occupada por matas nos estabelecimentos ruraes	RELAÇÃO (%) ENTRE RAPPORT ENTRE		Porcentagem da superfície do município em relação á do Estado Pour- centage de la su- perficie du municipe en rapport à la superficie de l'État
	Su- perficie ter- ritoriale	Surface des éta- blissements ruraux	Surface occupée par des forêts dans les éta- blissements ruraux	a área dos estabelecimentos ruraes e a superfície do município	a área em matas e a dos estabelecimentos recensados	
	Hectares Hectares	Hectares Hectares	Hectares Hectares			

ESTADO DO PARÁ
(CONCLUSÃO — FIN)

Monte Alegre.....	1.933.800	118.464	10.053	6,1	8,5	1,4
Montenegro.....	7.001.100	454.020	52.818	6,5	11,6	5,1
Muaná.....	333.100	43.078	7.375	12,9	17,1	0,2
Obidos.....	10.571.400	150.024	76.171	1,4	50,8	7,8
Oeiras.....	767.800	291.919	234.722	38,0	97,5	0,6
Ourém.....	904.200	73.337	26.405	8,1	36,0	0,7
Ponta de Pedras.....	332.900	136.692	47.900	41,1	35,0	0,2
Portel.....	3.063.000	682.468	639.370	22,3	93,7	2,2
Porto de Móz (1).....	2.275.400	—	—	—	—	1,7
Prainha.....	1.260.400	128.305	63.186	10,2	49,2	0,9
Quatipurú.....	169.700	46.937	31.673	27,7	67,5	0,1
Salinas.....	79.900	15.320	3.097	19,2	20,2	0,1
Santarém.....	3.296.800	98.335	23.743	3,0	24,1	2,4
São Cactano de Odivellas.....	34.900	21.021	7.705	60,2	36,7	—
São Domingos da Boa Vista.....	3.860.200	97.113	71.828	2,5	74,0	2,8
São João do Araguaia.....	1.542.100	36.300	23.200	2,4	63,9	1,1
São Miguel do Guamá.....	761.200	60.270	32.483	7,9	53,9	0,6
São Sebastião da Boa Vista.....	17.200	2.595	1.085	15,1	41,8	—
Sourê.....	245.100	233.636	9.507	95,3	4,1	0,2
Soutzel.....	4.951.700	41.233	38.662	0,8	93,8	3,6
Vigia.....	151.600	45.919	26.103	30,3	56,9	0,1
Vizeu.....	921.100	2.117	568	0,2	26,8	0,7

ESTADO DA PARAHYBA

Alagôa do Monteiro.....	452.700	313.107	32.250	69,2	10,3	8,1
Alagôa Grande.....	25.800	25.002	2.686	96,9	10,7	0,5
Alagôa Nova.....	29.800	27.154	6.921	91,1	23,5	0,5
Araruna.....	101.200	16.159	3.296	16,0	20,4	1,8
Areia.....	83.000	81.792	7.279	98,5	8,9	1,5
Bananeiras.....	42.700	41.972	10.235	98,3	24,4	0,8
Brejo do Cruz.....	161.700	84.045	8.127	52,0	9,7	2,9
Cabaeciras.....	268.500	199.178	2.280	74,2	1,1	4,8
Cabedello.....	4.000	1.150	288	28,7	25,0	0,1
Caçara.....	51.200	42.353	5.729	82,7	13,5	0,9

(1) Não foram recenseados estabelecimentos ruraes neste município. (Pas d'établissements ruraux recensés dans le município).

I — Superfície dos municípios e área dos estabelecimentos rurais recenseados em 1 de Setembro de 1920

Superficie des municipes et surface des établissements ruraux recensés au 1 Septembre 1920

MUNICIPIOS MUNICIPES	Su- perficie ter- ritorial Su- perficie ter- ritoriale	Área dos estabelecimentos rurais Surface des éta- blissements ruraux	Área ocupada por matas nos estabelecimentos rurais Surface occupée par des forêts dans les éta- blissements ruraux	RELACÃO (%) ENTRE RAPPORT ENTRE		Porcentagem da superfície do município em relação à do Estado Pour- centage de la su- perficie du municipe en rapport à la superficie de l'Etat
				a área dos estabelecimentos rurais e a superfície do município la surface des établis- sements ruraux et la superfi- cie du municipe	a área em matas e a dos estabelecimentos recensados la surface en forêts et celle des établisse- ments recensés	
	Hectares Hectares	Hectares Hectares	Hectares Hectares			


ESTADO DA PARAHYBA

(CONCLUSÃO — FIN)

Cajazeiras.....	96.800	30.915	5.317	31,9	17,2	1,7
Campina Grande.....	218.000	133.732	29.688	61,3	22,2	3,9
Catolé do Rocha.....	116.200	110.339	13.351	95,0	12,1	2,1
Conceição.....	144.300	115.021	11.011	79,7	9,6	2,6
Espírito Santo.....	60.100	55.000	8.319	91,5	15,1	1,1
Guarabira.....	106.800	65.258	17.228	61,1	26,4	1,9
Ingá.....	58.500	52.534	7.407	89,8	14,1	1,0
Itabayanna.....	71.800	65.995	11.322	91,9	17,2	1,3
Mamanguape.....	173.700	82.810	22.729	47,7	27,4	3,1
Misericórdia.....	156.900	22.220	1.790	14,2	8,1	2,8
Parahyba.....	83.000	77.774	8.010	93,7	10,3	1,5
Patos.....	169.400	124.795	11.730	73,7	9,4	3,0
Pedras de Fogo.....	48.400	41.968	3.981	86,7	21,4	0,9
Piancó.....	373.300	266.881	23.752	71,5	8,9	6,7
Picuí.....	336.500	327.025	49.707	97,2	15,2	6,0
Pilar.....	101.600	97.607	12.092	96,1	12,4	1,8
Pombal.....	278.900	147.522	27.439	52,9	18,6	5,0
Princesa.....	138.300	52.421	7.495	37,9	14,3	2,5
Santa Luzia do Sabagy.....	141.900	132.467	14.589	93,4	11,0	2,5
Santa Rita.....	68.100	61.451	14.871	90,2	24,2	1,2
São João do Cariry.....	276.900	261.528	—	94,4	—	4,9
São João do Rio do Peixe.....	159.700	13.969	3.268	8,7	23,4	2,9
São José de Piranhas.....	64.500	51.186	6.838	79,4	13,4	1,2
Serraria.....	36.300	26.535	2.957	73,1	11,1	0,6
Soledade.....	191.400	142.589	90	74,5	0,1	3,4
Souza.....	258.300	109.589	11.178	42,4	10,2	4,6
Taperoá.....	129.000	48.648	19	37,7	—	2,3
Teixeira.....	172.600	97.391	22.658	56,4	23,3	3,1
Umbuzeiro.....	140.200	104.534	9.826	74,6	9,4	2,5

ESTADO DO PARANÁ

Antonina.....	101.300	38.009	18.430	37,5	48,5	0,5
Araucária.....	66.800	28.837	6.062	43,2	21,0	0,3
Assunguy de Cima.....	139.000	128.277	10.193	92,3	7,9	0,7
Bocayuva.....	243.900	172.426	112.749	70,7	65,4	1,2
Campina Grande.....	96.100	43.980	20.603	45,8	46,8	0,5



Aspecto de uma fazenda nos Campos Geraes, de Palmas. (Estado do Paraná)



I — Superfície dos municípios e área dos estabelecimentos rurais recenseados em 1 de Setembro de 1920

Superficie des municipes et surface des établissements ruraux recensés au 1 Septembre 1920

MUNICIPIOS MUNICIPES	Su- perficie ter- ritorial	Área dos estabelecimentos rurais	Área ocupada por matas nos estabelecimentos rurais	RELAÇÃO (%) ENTRE RAPPORT ENTRE		Porcentagem da superfície do município em relação á do Estado Pour- centage de la su- perficie du municipe en rapport à la superficie de l'État
	Su- perficie ter- ritoriale	Surface des éta- blissements ruraux	Surface occupée par des forêts dans les éta- blissements ruraux	a área dos estabelecimentos rurais e a superfície do município	a área em matas e a dos estabelecimentos recensados	
	Hectares Hectares	Hectares Hectares	Hectares Hectares	la surface des établis- sements ruraux et la superfí- cie du municipe	la surface en forêts et celle des établisse- ments recensés	

ESTADO DO PARANÁ
(CONTINUAÇÃO — SUITE)

Campo Largo.....	135.200	66.091	23.492	48,9	35,5	0,7
Carlopolis.....	37.400	21.036	5.074	56,2	24,1	0,2
Castro.....	270.900	174.886	60.492	64,6	34,6	1,4
Clevelândia.....	1.075.100	59.999	32.677	5,6	54,5	5,4
Colombo.....	22.000	16.763	5.015	76,2	29,9	0,1
Couche.....	113.400	92.679	30.343	81,7	32,7	0,6
Curitiba.....	60.900	35.664	11.891	58,6	33,3	0,3
Deodoro.....	29.200	24.856	11.997	85,1	48,3	0,1
Entre Rios.....	69.700	66.055	15.463	94,8	23,4	0,3
Rôz do Iguassú.....	1.904.100	330.841	313.700	17,4	94,8	9,5
Guaracessaba.....	209.500	21.050	6.300	10,0	29,9	1,0
Guarapuava.....	5.616.900	748.763	389.118	13,3	52,0	28,1
Guaratuba.....	76.400	21.974	18.996	28,3	86,4	0,4
Iraty.....	84.600	48.755	18.091	57,6	37,1	0,4
Jacarésinho.....	523.000	68.136	45.205	13,0	66,3	2,6
Jaguariahyva.....	292.900	281.188	93.107	96,0	33,1	1,5
Lapa.....	294.800	199.657	80.911	67,7	40,5	1,5
Marumby.....	66.100	18.455	6.133	27,9	33,2	0,3
Morretes.....	52.500	23.546	18.603	44,8	79,0	0,3
Palmas.....	911.500	228.969	89.762	25,1	39,2	4,6
Palmeira.....	120.900	114.450	32.875	94,7	28,7	0,6
Palmyra.....	36.700	12.191	5.033	33,2	41,3	0,2
Paranaguá.....	83.400	6.653	2.032	8,0	30,5	0,4
Pirahy.....	169.700	50.404	11.936	29,7	23,7	0,8
Ponta Grossa.....	135.700	116.867	17.831	86,1	15,3	0,7
Porto de Cima.....	42.400	1.341	835	3,2	62,3	0,2
Prudentópolis.....	183.900	127.779	97.302	69,5	76,1	0,9
Ribeirão Claro.....	51.500	47.201	16.879	91,7	35,8	0,3
Rio Branco.....	59.300	49.602	6.094	83,6	12,3	0,3
Rio Negro.....	237.900	111.790	60.904	47,0	54,5	1,2
Santo Antonio da Platina.....	154.900	74.445	53.531	48,1	71,9	0,8
Santo Antonio de Imbituva.....	85.500	79.304	29.347	91,7	37,0	0,4
São João do Triunpho.....	58.600	37.262	14.042	63,6	37,7	0,3
São José da Boa Vista.....	73.000	70.602	12.945	96,7	18,3	0,4

I — Superfície dos municípios e área dos estabelecimentos rurais recenseados em 1 de Setembro de 1920

Superficie des municipes et surface des établissements ruraux recensés au 1 Septembre 1920

MUNICIPIOS MUNICIPES	Su- perficie ter- ritorial Su- perficie ter- ritoriale Hectares Hectares	Área dos estabelecimentos rurais Surface des éta- blissements ruraux Hectares Hectares	Área ocupada por matas nos estabelecimentos rurais Surface occupée par des forêts dans les éta- blissements ruraux Hectares Hectares	RELAÇÃO (%) ENTRE RAPPORT ENTRE		Porcentagem da superficie do município em relação á do Estado Pour- centage de la su- perficie du municipe en rapport à la superficie de l'Etat
				a área dos estabelecimentos rurais e a superficie do município la surface des établis- sements ruraux et la superfi- cie du municipe	a área em matas e a dos estabelecimentos recenseados la surface en forêts et celle des établisse- ments recensés	

ESTADO DO PARANÁ

(CONCLUSÃO — FIN)

São José dos Pinhães.....	141.400	126.588	56.407	89,5	44,6	0,7
São Mathias.....	183.800	83.683	27.884	45,5	33,3	0,9
São Pedro de Mallet.....	103.600	66.020	36.040	63,7	54,6	0,5
Serro Azul.....	243.100	139.826	28.232	57,5	20,2	1,2
Tamandaré.....	17.900	14.449	6.050	80,7	41,9	0,1
Teixeira Soares.....	77.000	28.795	20.213	37,4	70,2	0,4
Thomazina.....	583.400	119.762	58.458	20,5	48,8	2,9
Tibagy.....	4.135.800	633.945	314.142	15,3	49,6	20,7
União da Victoria.....	316.800	128.549	52.263	40,6	40,7	1,6
Ypiranga.....	199.300	100.304	42.451	50,3	42,3	1,0

ESTADO DE PERNAMBUCO

Água Preta.....	119.800	79.539	20.235	66,4	25,5	1,2
Águas Bellas.....	301.600	56.038	5.603	18,6	10,0	3,0
Alagôa de Baixo.....	432.700	171.630	17.163	39,7	10,0	4,4
Altinho.....	60.300	41.921	8.384	69,5	20,0	0,6
Amaragy.....	40.300	29.175	10.000	72,4	34,3	0,4
Barreiros.....	33.000	26.983	8.039	81,8	29,8	0,3
Belmonte.....	251.000	172.162	17.216	68,6	10,0	2,5
Bezzeros.....	85.200	75.182	15.035	88,2	20,0	0,9
Bôa Vista.....	428.250	305.113	30.511	71,2	10,0	4,3
Bom Conselho.....	122.600	116.459	13.374	95,0	11,5	1,2
Bom Jardim.....	117.800	66.421	16.220	56,4	24,4	1,2
Bonito.....	69.900	59.942	15.296	85,8	25,5	0,7
Brejo da Madre de Deus.....	182.400	176.239	41.200	96,6	23,4	1,8
Buique.....	322.500	163.290	16.329	50,6	10,0	3,3
Cabo.....	32.200	28.714	10.987	89,2	33,3	0,3
Cabrobó.....	440.000	107.980	12.583	24,5	11,7	4,4
Canhotinho.....	131.600	103.857	30.385	78,9	29,3	1,3
Caruarú.....	209.700	119.300	20.786	56,9	17,4	2,1
Cimbres.....	232.200	107.148	10.714	46,1	10,0	2,3
Correntes.....	73.200	66.761	6.676	91,2	10,0	0,7
Escada.....	24.900	22.595	7.288	90,7	32,3	0,3
Exú.....	143.800	105.555	10.555	73,4	10,0	1,4
Flôres.....	227.378	109.353	10.935	48,1	10,0	2,3

I — Superfície dos municípios e área dos estabelecimentos ruraes recenseados em 1 de Setembro de 1920

Superficie des municipes et surface des établissements ruraux recensés au 1 Septembre 1920

MUNICIPIOS MUNICIPES	Su- perficie ter- ritorial Su- perficie ter- ritoriale Hectares Hectares	Área dos estabelecimentos ruraes Surface des éta- blissements ruraux Hectares Hectares	Área occupada por mattas nos estabelecimentos ruraes Surface occupée par des forêts dans les éta- blissements ruraux Hectares Hectares	RELAÇÃO (%) ENTRE RAPPORT ENTRE		Porcentagem da superficie do município em relação á do Estado Pour- centage de la su- perficie du municipe en rapport à la superficie de l'État
				a área dos estabelecimentos ruraes e a superficie do município la surface des établis- sements ruraux et la superfi- cie du municipe	a área em mattas e a dos estabelecimentos recenseados la surface en forêts et celle des établisse- ments recensés	

ESTADO DE PERNAMBUCO
(CONCLUSÃO — FIN)

Floresta.....	573.300	163.705	16.370	28,6	10,0	5,8
Gamelleira.....	42.375	41.094	8.969	97,0	21,8	0,4
Garanhuns.....	110.900	101.121	10.112	91,2	10,0	1,1
Gloria de Goytá.....	51.200	41.408	8.140	80,9	19,7	0,5
Goyanna.....	71.700	62.657	15.000	87,4	23,9	0,7
Granito.....	215.400	129.394	12.939	60,1	10,0	2,2
Gravatá.....	108.600	70.018	5.601	64,5	8,0	1,1
Ignarassú.....	67.525	44.404	10.333	65,8	23,3	0,7
Iugazeira.....	255.700	203.019	20.301	79,4	10,0	2,6
Ipojuca.....	50.700	36.014	8.661	71,0	24,0	0,5
Itambé.....	45.400	36.736	9.842	80,9	26,8	0,5
Jaboatão.....	37.000	29.881	8.968	80,8	30,0	0,4
Leopoldina.....	302.700	84.781	8.478	28,0	10,0	3,1
Limoeiro.....	105.600	80.934	4.046	76,6	5,0	1,1
Nazareth.....	95.500	84.177	9.742	88,1	11,6	1,0
Olianda.....	16.600	12.081	2.416	72,8	20,0	0,2
Ouricury.....	1.136.200	200.078	20.007	17,6	10,0	11,4
Palmares.....	69.900	54.450	13.000	77,9	23,9	0,7
Panellas.....	58.700	56.406	5.640	96,1	10,0	0,6
Pau d'Alho.....	40.371	32.951	8.000	81,6	24,3	0,4
Pedra.....	94.457	72.392	7.239	76,6	10,0	1,0
Petrolina.....	632.600	188.634	15.090	29,8	8,0	6,4
Quipapá.....	103.800	80.542	8.054	77,6	10,0	1,0
Recife.....	15.800	7.896	1.000	50,0	12,7	0,2
Rio Formoso.....	41.100	30.934	10.008	75,3	32,4	0,4
Salgueiro.....	243.000	169.689	16.968	69,8	10,0	2,4
São Bento.....	104.900	97.854	9.785	93,3	10,0	1,1
São José do Egypto.....	108.300	96.044	9.604	88,7	10,0	1,1
São Lourenço da Matta.....	24.100	18.988	5.091	78,8	26,8	0,2
Serinhaem.....	38.300	29.198	6.955	76,2	23,8	0,4
Tacaratá.....	460.300	52.476	5.247	11,4	10,0	4,6
Taquaretinga.....	144.200	94.402	23.239	65,5	24,6	1,5
Timbaúba.....	55.115	45.314	10.314	82,2	22,8	0,6
Triunpho.....	33.362	30.403	3.040	91,1	10,0	0,3
Victoria.....	63.791	59.574	11.814	93,4	19,8	0,6
Villa Bella.....	224.576	205.326	16.400	91,4	8,0	2,3

I — Superfície dos municípios e área dos estabelecimentos rurais recenseados em 1º de Setembro de 1920

Superficie des municipes et surface des établissements ruraux recensés au 1 Septembre 1920

MUNICIPIOS MUNICIPES	Su- perficie ter- ritorial Su- perficie ter- ritoriale Hectares Hectares	Área dos estabelecimentos rurais Surface des éta- blissements ruraux Hectares Hectares	Área occupada per mattas nos estabelecimentos rurais Surface occupée par des forêts dans les éta- blissements ruraux Hectares Hectares	RELAÇÃO (%) ENTRE RAPPORT ENTRE		Porcentagem da superfície do município em relação à do Estado Pour- centage de la su- perficie du municipe en rapport à la superficie de l'État
				a área dos estabelecimentos rurais e a superfície do município la surface des établis- sements ruraux et la superfi- cie du municipe	a área em mattas e a dos estabelecimentos recensados la surface en forêts et celle des éta- blisse- ments recensés	

ESTADO DO PIAUHY

Alto Longá.....	330.000	300.750	26.767	91,1	8,9	1,3
Amarante.....	169.100	19.851	2.069	11,7	10,4	0,7
Amarração.....	95.100	5.308	42	5,6	0,8	0,4
Apparecida.....	535.200	30.452	785	5,7	2,6	2,2
Barras do Maratahoau.....	577.000	79.257	14.821	13,7	18,7	2,3
Batalha.....	112.300	32.187	9.452	28,7	29,4	0,5
Bom Jesus da Gurguéia.....	2.171.900	270.063	76.968	12,4	28,5	8,8
Burity dos Lopes.....	273.300	134.494	9.818	49,2	7,3	1,1
Campo Maior.....	583.400	152.026	7.449	26,1	4,9	2,4
Canto do Burity.....	949.600	185.386	20.207	19,5	10,9	3,9
Caracol.....	618.200	213.052	25.779	34,5	12,1	2,5
Castello.....	924.700	117.200	16.533	12,7	14,1	3,8
Corrente.....	524.800	37.757	7.349	7,2	19,5	2,1
Fioriano.....	445.800	55.296	4.424	12,4	8,0	1,8
Gilbués.....	1.629.700	91.298	19.355	5,6	21,2	6,6
Jaicós.....	631.700	122.738	16.675	19,4	13,6	2,6
Jeromenha.....	479.800	282.050	26.795	58,8	9,5	2,0
Livramento.....	65.900	25.455	2.122	38,6	8,3	0,3
Miguel Alves.....	125.700	17.665	1.937	14,1	11,0	0,5
Ociras.....	707.700	65.365	6.144	9,2	9,4	2,9
Parnaguá.....	1.049.900	103.524	18.532	9,9	17,9	4,3
Parnaíba.....	225.300	38.028	2.700	16,9	7,1	0,9
Patrocínio.....	348.800	37.825	4.199	10,8	11,1	1,4
Paulista.....	645.800	113.660	9.320	17,6	8,2	2,6
Pedro Segundo.....	331.600	22.390	3.090	6,8	13,8	1,4
Peripery.....	323.700	27.891	856	8,6	3,1	1,3
Picos.....	331.200	60.970	732	18,4	1,2	1,3
Piracuruca.....	337.600	107.639	7.427	31,9	6,9	1,4
Porto Alegre.....	372.600	29.868	1.314	8,0	4,4	1,5
Regeneração.....	239.300	27.828	2.866	11,6	10,3	1,0
Santa Philomena.....	1.587.700	36.522	4.013	2,3	11,0	6,5
São João do Piahy.....	1.902.600	1.101.175	134.343	57,9	12,2	7,7
São Pedro.....	251.700	125.430	13.170	49,8	10,5	1,0
São Raymundo Nonato.....	842.200	596.776	74.090	70,9	12,4	3,4

I — Superfície dos municípios e área dos estabelecimentos ruraes recenseados em 1 de Setembro de 1920

Superficie des municipes et surface des établissements ruraux recensés au 1 Septembre 1920

MUNICIPIOS MUNICIPES	Superfície territorial	Área dos estabelecimentos ruraes	Área occupada por matas nos estabelecimentos ruraes	RELAÇÃO (%) ENTRE RAPPORT ENTRE		Porcentagem da superfície do município em relação á do Estado Pourcentage de la superficie du municípe en rapport à la superficie de l'Etat
	Superficie territoriale	Surface des établissements ruraux	Surface occupée par des forêts dans les établissements ruraux	a área dos estabelecimentos ruraes e a superfície do município	a área em matas e a dos estabelecimentos recenseados	
	Hectares Hectares	Hectares Hectares	Hectares Hectares	la surface des établissements ruraux et la superficie du municípe	la surface en forêts et celle des établissements recensés	

ESTADO DO PIAUHY
(CONCLUSÃO — FIN)

Simplicio Mendes.....	621.400	119.747	10.623	19,3	8,9	2,5
Therezina.....	479.800	352.459	46.877	73,5	13,3	2,0
União.....	147.500	84.174	9.764	57,1	11,6	0,6
Urussaty.....	1.294.500	134.308	21.892	10,4	16,3	5,3
Valença.....	1.274.000	193.348	22.428	15,2	11,6	5,2

ESTADO DO RIO DE JANEIRO

Angra dos Reis.....	72.900	7.652	3.819	10,5	49,9	1,7
Araruama.....	84.300	25.171	9.263	29,9	26,8	2,0
Barra de São João.....	49.400	43.726	18.000	88,5	41,2	1,2
Barra do Pirahy.....	75.100	56.547	11.341	75,3	20,1	1,8
Barra Mansa.....	136.200	94.074	18.166	69,1	19,3	3,2
Bom Jardim.....	56.600	49.779	15.751	87,6	31,6	1,3
Cabo Frio.....	53.900	23.780	17.841	44,1	75,0	1,3
Cambuicy.....	109.100	76.313	24.345	69,9	31,9	2,6
Campos.....	484.600	362.415	144.308	74,8	39,8	11,4
Cantagallo.....	90.400	70.341	13.987	77,8	19,9	2,1
Capivary.....	69.200	40.499	28.517	58,5	70,4	1,6
Carmo.....	31.500	20.913	5.374	66,4	25,7	0,7
Duas Barras.....	20.500	18.385	6.885	89,7	37,4	0,5
Iguassú.....	144.700	117.937	57.972	81,5	49,2	3,4
Itaborahy.....	51.100	32.545	7.317	63,7	22,5	1,2
Itaguahy.....	45.700	35.447	12.652	73,2	37,8	1,1
Itaocara.....	45.600	35.406	8.855	77,6	25,0	1,1
Itaperuna.....	272.700	221.181	83.507	81,1	37,8	6,4
Macahé.....	303.700	210.951	76.038	69,5	36,0	7,2
Magé.....	86.400	37.986	22.751	44,0	59,9	2,0
Mangaratiba.....	9.700	7.093	3.072	73,1	43,3	0,2
Maricá.....	29.700	17.965	9.024	60,5	50,2	0,7
Nietheroy.....	7.100	381	165	5,4	43,3	0,2
Nova Friburgo.....	124.300	104.702	52.146	84,2	49,8	2,9
Parahyba do Sul.....	96.400	78.432	16.353	81,4	20,8	2,3
Paraty.....	103.600	53.595	39.061	51,7	72,9	2,4
Petropolis.....	112.400	61.255	22.307	54,5	36,4	2,7
Pirahy.....	102.200	43.528	15.473	47,5	31,9	2,4

I — Superfície dos municípios e área dos estabelecimentos rurais recenseados em 1 de Setembro de 1920

Superficie des municipes et surface des établissements ruraux recensés au 1 Septembre 1920


MUNICIPIOS MUNICIPES	Su- perficie ter- ritorial Su- perficie ter- ritoriale Hectares Hectares	Área dos estabelecimentos rurais Surface des éta- blissements ruraux Hectares Hectares	Área occupada por matas nos estabelecimentos rurais Surface occupée par des forêts dans les éta- blissements ruraux Hectares Hectares	RELAÇÃO (%) ENTRE RAPPORT ENTRE		Porcentagem da superfície do município em relação á do Estado Pour- centage de la su- perficie du municipe en rapport à la superficie de l'Etat
				a área dos estabelecimentos rurais e a superfície do município	a área em matas e a dos estabelecimentos recenseados	
				la surface des établis- sements ruraux et la superfi- cie du municipe	la surface en forêts et celle des éta- blisse- ments recensés	

ESTADO DO RIO DE JANEIRO
(CONCLUSÃO — FIN)


Recende.....	161.800	151.489	46.116	93,6	30,4	3,8
Rio Bonito.....	42.900	24.093	11.853	56,2	49,2	1,0
Rio Claro.....	25.800	20.405	7.944	79,1	38,9	0,6
Sant'Anna do Japuihyba.....	88.800	55.004	36.759	61,9	66,8	2,1
Santa Maria Magdalena.....	66.100	61.691	19.731	93,3	32,0	1,6
Santa Thereza.....	39.600	37.171	5.489	93,9	14,8	0,9
Santo Antonio de Padua.....	80.800	75.226	13.708	93,1	18,2	1,9
São Fidelis.....	90.800	87.841	35.601	96,7	40,5	2,1
São Francisco de Paula.....	73.300	65.234	13.842	89,0	21,2	1,7
São Gonçalo.....	24.900	22.138	6.823	88,9	30,8	0,6
São João da Barra.....	143.300	49.082	31.896	34,3	65,0	3,4
São João Marcos.....	35.800	32.079	12.555	89,6	39,1	0,9
São Pedro d'Aldeia.....	26.600	16.471	3.025	61,9	18,4	0,6
São Sebastião do Alto.....	27.000	20.132	3.261	74,6	16,2	0,6
Sapucaia.....	55.300	46.330	13.336	83,8	23,8	1,3
Saquarema.....	35.800	25.944	8.469	72,5	32,6	0,9
Sumidouro.....	19.000	15.102	3.930	79,5	26,0	0,5
Therezopolis.....	76.300	58.518	17.201	76,7	29,4	1,8
Valença.....	130.200	116.148	16.957	89,2	14,6	3,1
Vassouras.....	127.100	121.902	17.086	95,9	14,0	3,0

ESTADO DO RIO GRANDE DO NORTE

Acary.....	103.700	84.872	7.554	81,8	8,9	2,0
Angicos.....	259.600	253.381	28.379	97,6	11,2	5,0
Apody.....	171.400	76.727	16.957	44,8	22,1	3,3
Areia Branca.....	80.400	13.400	2.399	16,7	17,9	1,5
Arez.....	35.600	11.304	950	31,8	8,4	0,7
Assú.....	318.700	151.097	14.808	47,4	9,8	6,1
Augusto Severo.....	218.500	213.302	108.820	97,6	51,0	4,2
Caicó.....	338.200	314.395	25.719	93,0	8,2	6,5
Canguaretama.....	62.000	57.589	7.061	92,9	12,3	1,2
Caraúbas.....	148.400	98.559	12.714	66,4	12,9	2,8
Ceará-mirim.....	55.800	46.594	8.214	83,5	17,6	1,1
Currais Novos.....	133.100	104.187	23.025	78,3	22,1	2,5
Flôres.....	125.100	47.671	10.154	38,1	21,3	2,4



Fazenda de café — Itaperuna (Estado do Rio de Janeiro)



Fazenda de café — Padua (Estado do Rio de Janeiro)



Fazenda de café — Padua (Estado do Rio de Janeiro)



I — Superfície dos municípios e área dos estabelecimentos rurais recenseados em 1 de Setembro de 1920

Superficie des municipes et surface des établissements ruraux recensés au 1 Septembre 1920

MUNICIPIOS MUNICIPES	Su- perficie ter- ritorial Su- perficie ter- ritoriale Hectares Hectares	Área dos estabelecimentos rurais Surface des éta- blissements ruraux Hectares Hectares	Área ocupada por matas nos estabelecimentos rurais Surface occupée par des forêts dans les éta- blissements ruraux Hectares Hectares	RELAÇÃO (%) ENTRE RAPPORT ENTRE		Porcentagem da superfície do município em relação à do Estado Pour- centage de la su- perficie du municipe en rapport à la superficie de l'État
				a área des estabelecimentos rurais e a superfície do município	a área em matas e a dos estabelecimentos recensados	
				la surface des établis- sements ruraux et la superfici- e du municipe	la surface en forêts et celle des établisse- ments recensés	

ESTADO DO RIO GRANDE DO NORTE
(CONCLUSÃO — FIN)

Goyaminha.....	58.300	13.189	3.113	22,6	23,6	1,1
Jardim do Seridó.....	154.600	115.171	18.658	74,5	16,2	2,9
Lages.....	201.100	16.447	1.579	8,2	9,6	3,8
Luiz Gomes.....	47.900	23.379	6.032	48,8	25,8	0,9
Macahyba.....	78.900	70.921	26.737	89,9	37,7	1,5
Macau.....	215.100	17.173	2.164	8,0	12,6	4,1
Martins.....	88.100	27.287	2.920	31,0	10,7	1,7
Mossoró.....	427.900	91.746	11.193	21,4	12,2	8,2
Natal.....	26.200	13.947	2.859	53,2	20,5	0,5
Nova Cruz.....	167.200	25.626	3.357	15,3	13,1	3,2
Pão dos Ferros.....	111.500	47.261	6.806	42,4	14,4	2,1
Papary.....	10.900	8.448	777	77,5	9,2	0,2
Patú.....	75.700	59.108	4.634	78,1	7,8	1,4
Pedro Velho.....	54.200	14.779	9.296	27,3	62,9	1,0
Port'Alegre.....	94.200	8.655	3.095	9,2	35,8	1,8
Sant'Anna do Mattos.....	150.100	99.310	10.527	66,2	10,6	2,9
Santa Cruz.....	288.700	84.582	13.110	29,3	15,5	5,5
Santo Antonio.....	87.800	13.966	3.875	15,9	27,7	1,7
São Gonçalo.....	82.000	47.714	17.511	58,2	36,7	1,6
São José do Mipibú.....	102.100	15.113	3.439	14,8	22,8	1,9
São Miguel.....	62.000	26.959	8.152	43,5	30,2	1,2
Serra Negra.....	80.500	59.236	3.730	73,6	6,3	1,5
Taipú.....	120.600	22.015	3.853	18,3	17,5	2,3
Touros.....	405.000	17.795	6.310	4,4	35,5	7,7

ESTADO DO RIO GRANDE DO SUL

Alegrete.....	757.800	571.676	26.484	75,4	4,6	2,7
Alfredo Chaves.....	136.700	101.567	25.493	74,3	25,1	0,5
Antonio Prado.....	47.000	38.316	4.384	81,5	11,4	0,2
Arroio Grande.....	339.800	278.997	5.357	82,1	1,9	1,2
Bagé.....	731.100	517.740	13.445	70,8	2,6	2,6
Bento Gonçalves.....	80.500	56.340	7.736	70,0	13,7	0,3
Bom Jesus.....	611.500	317.942	67.760	52,0	21,3	2,1
Caçapava.....	512.800	399.493	24.325	77,9	6,1	1,8
Cachoeira.....	594.400	459.315	62.538	82,3	12,8	2,1

I.— Superfície dos municípios e área dos estabelecimentos rurais recenseados em 1 de Setembro de 1920

Superficie des municipes et surface des établissements ruraux recensés au 1 Septembre 1920


MUNICIPIOS MUNICIPES	Su- perficie ter- ritorial Su- perficie ter- ritoriale Hectares Hectares	Área dos estabelecimentos rurais Surface des éta- blissements ruraux Hectares Hectares	Área ocupada por matas nos estabelecimentos rurais Surface occupée par des forêts dans les éta- blissements ruraux Hectares Hectares	RELAÇÃO (%) ENTRE RAPPORT ENTRE		Porcentagem da superfície do município em relação á do Estado Pour- centage de la su- perficie du municipe en rapport à la superficie de l'Etat
				a área dos estabelecimentos rurais e a superfície do município la surface des établis- sements ruraux et la superfí- cie du municipe	a área em matas e a dos estabelecimentos recenseados la surface en forêts et celle des établisse- ments recensés	

ESTADO DO RIO GRANDE DO SUL

(CONTINUAÇÃO — SUITE)

Cangussú (1).....	329.600	364.732	33.281	—	9,1	1,2
Caxias.....	153.000	79.883	22.640	52,2	28,3	0,5
Conceição do Arroio.....	359.900	125.717	16.408	34,9	13,1	1,3
Cruz Alta (1).....	611.000	619.962	90.061	—	14,5	2,1
Dom Pedrito.....	501.600	468.232	8.633	93,5	1,8	1,8
Dóres de Camaquã.....	246.800	130.371	10.742	52,8	8,2	0,9
Encantado.....	109.800	96.412	56.267	87,8	58,4	0,4
Encruzilhada.....	424.300	345.526	50.879	81,4	14,7	1,5
Ercehim.....	742.200	232.678	145.497	38,1	51,5	2,6
Estrella.....	79.200	72.047	25.371	90,9	35,2	0,3
Garibaldi (1).....	29.200	49.050	9.095	—	18,5	0,1
Gravatahy.....	121.900	72.654	6.566	59,6	9,0	0,4
Guaporé.....	221.500	154.876	63.725	69,9	41,1	0,8
Herval.....	234.900	195.725	6.112	83,3	3,1	0,8
Ijuhy.....	241.200	128.068	42.752	53,1	33,4	0,8
Itaqui.....	557.900	405.902	6.686	72,8	1,6	2,0
Jaguarão (1).....	182.400	194.849	2.924	—	1,5	0,6
Julio de Castilhos (1).....	368.100	455.496	42.361	—	9,3	1,3
Lagado (1).....	110.500	121.825	63.835	—	52,4	0,4
Lagda Vermelha.....	764.000	442.416	122.401	57,9	27,7	2,7
Lavras (1).....	231.900	266.482	4.204	—	1,6	0,8
Palmeira.....	1.134.800	435.890	102.739	38,4	23,6	4,0
Passo Fundo.....	981.500	524.786	156.998	53,5	29,9	3,4
Pelotas.....	257.800	212.737	21.708	82,5	10,2	0,9
Pinheiro Machado.....	292.600	163.238	11.297	55,8	6,9	1,0
Pratiny.....	380.300	197.138	5.747	51,8	2,9	1,3
Porto Alegre.....	246.000	146.215	17.483	59,4	12,0	0,9
Quaraihy.....	412.400	296.372	6.959	71,9	2,3	1,4
Rio Grande.....	298.500	217.122	1.904	72,7	0,9	1,0
Rio Pardo.....	247.800	199.848	23.637	80,6	11,8	0,9
Rosario (1).....	360.500	428.455	44.195	—	10,3	1,3
Sant'Anna do Livramento.....	1.209.600	632.226	17.822	52,3	2,8	4,2
Santa Cruz.....	252.600	167.460	73.396	66,3	43,8	0,9
Santa Maria da Bocca do Monte.....	542.800	310.762	35.652	57,3	11,5	1,9

(1) A área dos estabelecimentos rurais recenseados excede á avaliação da superfície territorial. (La surface des établissements ruraux dépasse la superficie territoriale estimée pour le municípe).



Campos de Vaccaria, ao norte do Estado do Rio Grande do Sul



I—Superfície dos municípios e área dos estabelecimentos ruraes recenseados em 1 de Setembro de 1920

Superfície des municipes et surface des établissements ruraux recensés au 1 Septembre 1920

MUNICIPIOS MUNICIPES	Su- perficie ter- ritorial Hectares Hectares	Área dos estabelecimentos ruraes Surface des éta- blissements ruraux Hectares Hectares	Área occupada por matas nos estabelecimentos ruraes Surface occupée par des forêts dans les éta- blissements ruraux Hectares Hectares	RELAÇÃO (%) ENTRE RAPPORT ENTRE		Porcentagem da superfície do município em relação á do Estado Pour- centage de la su- perficie du municipe en rapport à la superficie de l'Etat
				a área dos estabelecimentos ruraes e a superfície do município la surface des établis- sements ruraux et la superfí- cie du municipe	a área em matas e a dos estabelecimentos recenseados la surface en forêts et celle des établiss- ments recensés	

ESTADO DO RIO GRANDE DO SUL
(CONCLUSÃO — FIN)

Santa Victoria do Palmar.....	423.700	370.570	5.049	86,4	1,4	1,5
Sauto Amaro.....	70.600	42.567	4.204	60,3	9,9	0,2
Sauto Angelo.....	1.384.000	307.825	63.298	22,2	20,6	4,8
Santo Antonio da Patrullia.....	215.500	106.683	25.488	49,5	23,9	0,8
São Borja (1).....	439.600	639.360	31.506	—	4,9	1,5
São Francisco de Assis.....	416.000	340.856	22.780	81,9	6,7	1,5
São Francisco de Paula de Cima da Serra.....	1.066.500	262.646	37.540	24,6	14,3	3,7
São Gabriel.....	718.800	579.413	32.462	80,6	5,6	2,5
São Jeronymo.....	900.000	153.420	9.771	17,6	6,2	3,2
São João Baptista de Camaquã.....	281.200	154.637	11.596	55,0	7,5	1,0
São João do Montenegro (1).....	115.400	116.295	29.398	—	25,3	0,4
São José do Norte.....	444.100	267.808	7.609	60,3	2,8	1,6
São Leopoldo.....	113.800	92.619	25.152	81,4	27,2	0,4
São Lourenço.....	259.400	140.715	8.452	51,2	6,0	0,9
São Luiz Gonzaga.....	794.500	413.428	86.728	52,0	21,0	2,8
São Sebastião do Cahy.....	120.000	115.726	20.317	96,4	17,6	0,4
São Sepé.....	414.000	212.436	15.380	53,6	6,3	1,4
São Thiago do Boqueirão (1).....	283.100	292.910	22.087	—	7,5	1,0
São Vicente.....	261.600	217.215	23.784	83,0	10,9	0,9
Soledade.....	849.400	437.823	120.946	51,5	27,6	3,0
Taquara do Mundo Novo (1).....	100.300	115.595	39.539	—	34,2	0,3
Taquary.....	63.000	38.485	8.684	61,1	22,6	0,2
Torres.....	151.000	20.977	13.366	13,9	63,7	0,5
Triumpho.....	101.200	32.712	3.019	32,3	9,2	0,4
Uruguayana.....	631.900	614.599	20.237	97,3	3,3	2,2
Vaccaria.....	600.200	524.417	91.651	87,4	17,5	2,1
Venancio Ayres (1).....	59.400	61.874	26.019	—	42,1	0,2
Viamão.....	196.300	93.719	6.602	47,7	7,0	0,7

ESTADO DE SANTA CATHARINA

Araranguá.....	556.800	152.422	84.713	27,4	55,6	5,9
Biguaçu.....	51.900	23.180	12.034	44,7	51,9	0,5
Blumcuaú.....	1.060.200	239.955	133.668	22,6	55,7	11,2
Brusque.....	116.600	24.950	12.635	21,4	50,6	1,2
Camboriú.....	29.300	8.431	4.382	28,8	52,0	0,3

(1) A área dos estabelecimentos ruraes recenseados excede á avaliação da superfície territorial. (La surface des établissements ruraux recensés dépasse la superficie territoriale estimée pour le municipe).

I — Superfície dos municípios e área dos estabelecimentos rurais recenseados em 1 de Setembro de 1920

Superficie des municipes et surface des établissements ruraux recensés au 1 Septembre 1920

MUNICIPIOS MUNICIPES	Superfície territorial	Área dos estabelecimentos rurais	Área ocupada por matas nos estabelecimentos rurais	RELAÇÃO (%) ENTRE RAPPORT ENTRE		Porcentagem da superfície do município em relação á do Estado Pourcentage de la superficie du municipe en rapport á la superficie de l'Etat
	Superficie territoriale	Surface des établissements ruraux	Surface occupée par des forêts dans les établissements ruraux	a área dos estabelecimentos rurais e a superfície do município	a área em matas e a dos estabelecimentos recenseados	
	Hectares Hectares	Hectares Hectares	Hectares Hectares	la surface des établissements ruraux et la superficie du municipe	la surface en forêts et celle des établissements recensés	

ESTADO DE SANTA CATHARINA
(CONCLUSÃO — FIN)

Campo Alegre.....	47.100	21.819	7.496	46,3	34,4	0,5
Campos Novos.....	535.800	222.533	132.025	41,5	59,3	5,6
Chapcô.....	1.156.600	116.024	92.673	10,0	79,9	12,2
Cruzeiro.....	918.800	25.431	18.434	2,8	72,5	9,7
Curitybaos.....	480.500	263.832	115.172	54,9	43,7	5,1
Florianopolis.....	35.200	4.775	2.938	13,6	61,5	0,4
Garopaba.....	58.000	7.931	3.698	13,7	46,6	0,6
Imarthy.....	159.400	31.416	13.865	19,7	44,1	1,7
Itajahy.....	117.000	90.095	62.940	77,0	69,9	1,2
Itayopolis.....	118.800	66.180	28.862	55,7	43,6	1,2
Jaguaruna.....	55.400	20.297	3.126	36,6	15,4	0,6
Joinville.....	296.400	74.303	42.185	25,1	56,8	3,1
Lages.....	995.600	803.462	254.460	80,7	31,7	10,5
Laguna.....	55.000	38.858	11.810	70,7	30,4	0,6
Mafrá.....	121.700	118.328	11.673	97,2	9,9	1,3
Nova Trento.....	78.900	16.797	9.408	21,3	56,0	0,8
Orleans.....	147.900	64.801	37.450	43,8	57,8	1,6
Palhoça.....	322.900	260.276	195.880	80,6	75,3	3,4
Paraty.....	92.000	21.464	9.511	23,3	44,3	1,0
Porto Bello.....	13.100	1.935	1.049	14,8	54,2	0,1
Porto União.....	486.500	209.772	143.808	43,1	68,6	5,1
Santa Cruz de Canoíthas.....	331.200	101.324	38.841	30,6	38,3	3,5
São Bento.....	121.400	58.125	20.283	47,9	34,9	1,3
São Francisco.....	79.700	9.642	7.285	12,1	75,6	0,8
São Joaquim da Costa da Serra.....	526.500	285.312	76.189	54,2	26,7	5,5
São José.....	44.600	31.563	20.772	70,8	65,8	0,5
Tijucas.....	105.200	22.866	9.290	21,7	40,6	1,1
Tubarão.....	83.500	75.396	26.650	90,3	53,3	0,9
Trussanga.....	100.300	51.262	24.858	54,1	45,8	1,0

ESTADO DE SÃO PAULO

Agudos (1).....	56.900	77.849	32.018	—	41,1	0,2
Albuquerque Lins.....	214.600	114.161	85.431	53,2	74,8	0,9
Altinopolis (1).....	41.000	70.288	19.421	—	27,6	0,2
Amparo.....	62.500	59.316	13.758	94,9	23,2	0,3
Angatuba.....	96.200	81.863	12.014	85,1	14,7	0,4

(1) A área dos estabelecimentos rurais recenseados excede á avaliação da superfície territorial. (La surface des établissements ruraux recensés dépasse la superficie territoriale estimée pour le municipe).



Transporte de café — Rio Claro (Estado de São Paulo)



I — Superfície dos municípios e área dos estabelecimentos ruraes recenseados em 1 de Setembro de 1920

Superfície des municipes et surface des établissements ruraux recensés au 1 Septembre 1920

MUNICIPIOS MUNICIPES	Superfície territorial	Área dos estabelecimentos ruraes	Área occupada por mattas nos estabelecimentos ruraes	RELAÇÃO (%) ENTRE RAPPORT ENTRE		Porcentagem da superfície do município em relação á do Estado Pourcentage de la superficie du municípe en rapport à la superficie de l'Etat
	Superfície territoriale	Surface des établissements ruraux	Surface occupée par des forêts dans les établissements ruraux	a área dos estabelecimentos ruraes e a superfície do município	a área em mattas e a dos estabelecimentos recenseados	
	Hectares Hectares	Hectares Hectares	Hectares Hectares	la surface des établissements ruraux et la superficie du municípe	la surface en forêts et celle des établissements recensés	

ESTADO DE SÃO PAULO

(CONTINUAÇÃO — SUITE)

Anhemby.....	75.000	57.172	20.572	76,2	36,0	0,3
Annapolis.....	38.500	34.386	6.679	89,3	19,4	0,2
Apiahy.....	195.200	79.947	56.175	41,0	70,3	0,8
Araçariguama.....	19.000	13.648	3.618	71,8	26,5	0,1
Araraquara.....	241.700	151.329	54.621	62,6	36,1	1,0
Araras.....	61.300	61.056	18.036	99,6	29,6	0,2
Areias (1).....	15.400	15.457	5.227	—	33,8	0,1
Ariranha.....	28.200	21.777	6.541	77,2	30,0	0,1
Assis.....	335.300	157.397	131.123	46,9	83,3	1,4
Atibaia.....	79.000	47.114	11.917	59,6	25,3	0,3
Avaly.....	94.700	81.535	54.652	86,1	67,0	0,4
Avaré.....	147.000	140.653	32.514	95,7	23,1	0,6
Bananal.....	57.700	57.333	18.206	99,4	31,8	0,2
Bariry.....	70.100	50.117	21.894	71,5	43,7	0,3
Barra Bonita.....	22.900	12.916	2.212	56,4	17,1	0,1
Barretos (1).....	239.300	244.335	43.594	—	17,8	1,0
Batataes (1).....	68.600	82.926	16.668	—	20,1	0,3
Baurú.....	78.900	65.260	43.414	82,7	66,5	0,3
Bebedouro (1).....	63.300	73.229	16.408	—	22,4	0,3
Bica de Pedra.....	24.700	13.660	2.000	55,3	14,6	0,1
D.ª Esperança.....	98.200	46.628	12.552	47,5	26,9	0,4
Bom Sucesso.....	111.500	67.958	13.605	60,9	20,0	0,4
Botucatu.....	219.000	190.324	33.414	86,9	17,6	0,9
Bragança.....	87.000	41.368	15.070	47,5	36,4	0,3
Brodowski.....	27.300	17.601	2.724	64,5	15,5	0,1
Brotas.....	101.500	81.144	23.199	79,9	23,6	0,4
Buquira.....	33.700	27.053	18.710	80,3	69,2	0,1
Cabreúva.....	20.700	15.624	4.842	75,5	31,0	0,1
Caçapava.....	38.500	29.007	7.320	75,3	25,2	0,2
Cachoeira.....	24.300	9.185	2.027	37,8	22,1	0,1
Caconde.....	61.400	53.464	17.747	87,1	33,2	0,2
Cajurú.....	93.000	89.147	13.724	95,9	15,4	0,4
Campinas.....	139.600	134.038	22.505	96,0	16,8	0,6
Caupo Largo de Sorocaba.....	48.200	18.414	3.770	38,2	20,5	0,2

(1) A área dos estabelecimentos ruraes recenseados excede á avaliação da superfície territorial. (La surface des établissements ruraux recensés dépasse la superficie territoriale estimée pour le municípe).



I — Superfície dos municípios e área dos estabelecimentos rurais recenseados em 1 de Setembro de 1920


Superficie des municípios et surface des établissements ruraux recensés au 1 Septembre 1920

MUNICIPIOS MUNICIPES	Su- perficie ter- ritorial Su- perficie ter- ritoriale	Área dos estabelecimentos rurais Surface des éta- blissements ruraux	Área ocupada por matas nos estabelecimentos rurais Surface occupée par des forêts dans les éta- blissements ruraux	RELAÇÃO (%) ENTRE RAPPORT ENTRE		Porcentagem da superfície do município em relação á do Estado Pour- centage de la su- perficie du municipe en rapport à la superficie de l'Etat
				a área dos estabelecimentos rurais e a superfície do município la surface des établis- sements ruraux et la superfici- e du municipe	a área em matas e a dos estabelecimentos recenseados la surface en forêts et celle des établisse- ments recensés	
	Hectares Hectares	Hectares Hectares	Hectares Hectares			

ESTADO DE SÃO PAULO
(CONTINUAÇÃO — SUITE)

Carupos Novos do Paranapanema..	1.991.500	541.131	472.462	27,2	87,3	8,1
Canauêa (1).....	119.200	168.232	144.034	—	85,6	0,5
Capão Bonito do Paranapanema...	255.900	107.387	39.098	42,0	36,4	1,0
Capivary.....	65.600	46.974	11.402	71,6	24,3	0,3
Caraguatatuba.....	35.700	27.019	19.066	75,7	70,6	0,1
Casa Branca.....	120.500	91.423	13.476	75,9	14,7	0,5
Catanduva.....	58.700	29.869	8.781	50,9	29,4	0,2
Cerqueira Cesar (1).....	44.000	50.633	14.560	—	28,8	0,2
Conceição de Monte Alegre.....	999.300	312.730	141.788	31,3	45,3	4,0
Conchas.....	44.300	41.417	4.265	93,5	10,3	0,2
Cravinhos.....	48.200	45.796	9.411	95,0	20,5	0,2
Cruzeiro.....	31.800	30.523	12.839	96,0	42,1	0,1
Cunha.....	108.100	88.424	61.937	81,8	70,0	0,4
Cutia.....	49.300	32.107	9.470	65,1	29,5	0,2
Descalvado.....	91.200	69.659	14.769	76,4	21,2	0,4
Dourado.....	24.300	21.308	5.853	87,7	27,5	0,1
Dous Corregos (1).....	68.300	74.663	11.462	—	15,4	0,3
Espirito Santo do Pinhal.....	45.000	40.229	10.627	89,4	26,4	0,2
Espirito Santo do Turvo.....	72.600	43.680	16.302	60,2	37,3	0,3
Fartura.....	75.600	47.455	13.324	62,8	23,1	0,3
Faxina (1).....	169.500	262.773	83.645	—	31,8	0,7
Franca.....	155.500	150.214	14.964	96,6	10,0	0,6
Guararema (1).....	15.000	26.325	12.034	—	45,7	0,1
Guaratinguetá.....	80.000	79.814	22.550	99,8	28,3	0,3
Guarehy.....	67.500	43.424	4.342	64,3	10,0	0,3
Guariba.....	51.000	26.254	6.237	51,5	23,8	0,2
Guarulhos.....	30.700	14.312	5.547	46,6	33,8	0,1
Ibitinga.....	110.000	80.908	37.957	73,6	46,9	0,4
Igarapava.....	190.500	110.838	24.051	58,2	21,7	0,8
Igaratá.....	37.600	24.132	13.515	64,2	56,0	0,2
Iguape.....	677.800	188.473	125.018	27,8	66,3	2,7
Indaiatuba.....	29.200	23.829	5.564	81,6	23,3	0,1
Ipaussú (1).....	15.700	19.317	9.758	—	50,5	0,1
Itaberá.....	102.500	70.717	13.788	69,0	19,5	0,4

(1) A área dos estabelecimentos rurais recenseados excede á avaliação da superfície territorial. (La surface des établissements ruraux recensés dépasse la superficie territoriale estimée pour le municipe).



Fazenda de café — Campinas (Estado de São Paulo)



I — Superfície dos municípios e área dos estabelecimentos ruraes recenseados em 1 de Setembro de 1920

Superfície des municipes et surface des établissements ruraux recensés au 1 Septembre 1920

MUNICIPIOS MUNICIPES	Su- perfície ter- ritorial Su- perfície ter- ritoriale	Área dos estabelecimentos ruraes Surface des éta- blissements ruraux	Área occupada por mattas nos estabelecimentos ruraes Surface occupée par des forêts dans les éta- blissements ruraux	RELAÇÃO (%) ENTRE RAPPORT ENTRE		Porcentagem da superfície do município em relação á do Estado Pour- centage de la su- perfície du municipe en rapport à la superfície de l'État
				a área dos estabelecimentos ruraes e a superfície do município la surface des établis- sments ruraux et la superfí- cie du municipe	a área em mattas e a dos estabelecimentos recenseados la surface en forêts et celle des établisse- ments recensés	
	Hectares Hectares	Hectares Hectares	Hectares Hectares			

ESTADO DE SÃO PAULO
(CONTINUAÇÃO — SUITE)

Itajubý.....	69.200	59.269	19.350	85,6	32,6	0,3
Itanhaem.....	107.100	3.139	1.650	2,9	52,6	0,4
Itapeçerica.....	114.500	37.823	13.438	33,0	35,5	0,5
Itapetininga.....	197.600	129.926	24.616	65,8	18,9	0,8
Itapira.....	59.900	39.821	9.806	66,5	24,6	0,2
Itapolis.....	141.100	123.297	45.129	87,4	36,6	0,6
Itaporanga.....	168.500	150.219	73.199	89,2	48,7	0,7
Itararé.....	184.100	24.172	9.224	13,1	38,2	0,7
Itatiba.....	47.500	40.744	10.186	85,8	25,0	0,2
Itatinga (1).....	64.000	65.400	11.706	—	17,9	0,3
Ituverava.....	207.700	105.748	18.591	50,9	17,6	0,8
Jaboticabal.....	134.100	134.023	29.485	99,9	22,0	0,5
Jacaréhy.....	65.000	34.502	14.111	53,1	40,9	0,3
Jahú.....	59.000	50.608	11.032	85,8	21,8	0,2
Jambeiro.....	24.500	21.445	12.716	87,5	59,3	0,1
Jardinópolis.....	62.500	57.902	13.347	92,6	23,1	0,3
Jatúhy.....	11.900	10.155	1.898	85,3	18,7	—
Jouanópolis.....	35.600	26.478	12.986	74,4	49,0	0,1
Jundiáhy.....	103.200	45.154	10.655	43,8	23,6	0,4
Juquery.....	39.900	20.791	6.841	52,1	32,9	0,2
Lagoinha.....	28.500	17.916	4.173	62,9	23,3	0,1
Laranjal.....	39.900	18.200	2.077	45,6	11,4	0,2
Leme.....	16.400	14.277	2.811	87,1	19,7	0,1
Lençóes.....	236.200	93.966	20.905	39,8	22,2	1,0
Limreira.....	91.400	78.096	10.333	85,4	13,2	0,4
Lorena.....	64.300	28.877	10.849	44,9	37,6	0,3
Mattão (1).....	74.000	102.254	29.449	—	28,8	0,3
Mineiros.....	12.800	12.769	3.274	99,8	25,6	—
Mococa.....	94.000	60.859	11.867	64,7	19,5	0,4
Mogy das Cruzes.....	152.600	74.015	23.762	48,5	32,1	0,6
Mogy-Guassú.....	134.200	81.141	7.943	60,5	9,8	0,5
Mogy-Mirim.....	124.500	105.567	21.430	84,8	20,3	0,5
Monte Alto.....	74.000	67.967	10.989	91,8	16,2	0,3
Monte Azul.....	43.500	20.932	3.180	48,1	15,2	0,2

(1) A área dos estabelecimentos ruraes recenseados excede á avaliação da superfície territorial. (La surface des établissements ruraux recensés dépasse la superficie territoriale estimée pour le municipe).

Estação Experimental de Café
Botucatu - Est. de São Paulo



I — Superfície dos municípios e área dos estabelecimentos rurais recenseados em 1 de Setembro de 1920

Superficie des municipes et surface des établissements ruraux recensés au 1 Septembre 1920

MUNICIPIOS MUNICIPES	Su- perficie ter- ritorial	Área dos estabelecimentos rurais	Área occupada por matas nos estabelecimentos rurais	RELAÇÃO (%) ENTRE RAPPORT ENTRE		Porcentagem da superficie do município em relação á do Estado
	Su- perficie ter- ritoriale	Surface des éta- blissements ruraux	Surface occupée par des forêts dans les éta- blissements ruraux	a área dos estabelecimentos rurais e a superficie do município	a área em matas e a dos estabelecimentos recenseados	
	Hectares Hectares	Hectares Hectares	Hectares Hectares	la surface des établis- sments ruraux et la superfí- cie du municipe	la surface en forêts et celle des éta-bles- sments recensés	

ESTADO DE SÃO PAULO
(CONTINUAÇÃO — SUITE)

Monte Mór.....	40.000	26.936	2.774	67,3	10,3	0,2
Natividade.....	71.800	11.652	5.559	16,2	47,7	0,3
Nazareth.....	48.900	30.277	4.904	61,9	16,2	0,2
Novo Horizonte.....	172.200	133.399	57.932	77,5	43,4	0,7
Oleco (1).....	4.100	24.487	6.631	—	27,1	—
Olympia.....	458.600	265.665	67.303	57,9	25,3	1,9
Orlandia.....	384.000	309.204	65.300	80,5	21,1	1,6
Onrinhos.....	10.900	7.678	2.990	70,4	38,9	—
Palmeiras.....	29.700	18.385	3.229	61,9	17,6	0,1
Palmital.....	68.200	29.804	16.380	43,7	55,0	0,3
Parahybuna.....	77.300	40.543	27.384	52,4	67,5	0,3
Parnaíba.....	51.300	16.344	5.439	31,9	33,3	0,2
Patrocínio do Sapucahy.....	78.700	54.468	13.235	69,2	24,3	0,3
Pederneiras.....	201.200	160.579	77.138	79,8	48,0	0,8
Pedreira.....	10.100	4.840	778	47,9	16,1	—
Pennapolis.....	1.539.600	213.396	152.166	13,9	71,3	6,2
Pereiras.....	29.400	17.818	1.211	60,6	6,8	0,1
Piedade.....	103.000	50.695	37.677	49,2	74,3	0,4
Pilar.....	83.600	38.841	7.016	46,5	18,1	0,3
Pindamonhangaba.....	78.400	70.725	31.229	90,2	44,2	0,3
Pinheiros.....	22.600	12.413	5.270	56,4	42,5	0,1
Piquete.....	20.800	8.008	3.300	38,5	41,2	0,1
Piracaia.....	36.400	27.446	9.412	75,4	34,3	0,1
Piracicaba.....	129.300	104.061	17.134	80,5	16,5	0,5
Pirajú (1).....	104.500	124.634	46.806	—	37,6	0,4
Pirajubý.....	341.500	215.718	156.120	63,2	72,4	1,4
Pirassununga.....	67.500	50.882	8.660	75,4	17,0	0,3
Piratininga (1).....	91.000	103.540	66.568	—	64,3	0,4
Pitangueiras.....	50.400	43.315	8.099	85,9	18,7	0,2
Platina.....	113.700	43.042	25.800	37,9	59,9	0,5
Porto Feliz.....	77.500	43.895	9.888	56,6	22,5	0,3
Porto Ferreira.....	16.600	14.950	3.421	90,1	22,9	0,1
Queluz.....	15.500	13.438	3.017	86,7	22,5	0,1
Redempção.....	24.300	11.618	5.647	47,8	48,6	0,1

(1) A área dos estabelecimentos rurais recenseados excede á avaliação da superficie territorial. (La surface des établissements ruraux recensés dépasse la superficie territoriale estimée pour le municipe).



Criação de bovinos — Rio Claro (Estado de São Paulo)



I — Superfície dos municípios e área dos estabelecimentos rurais recenseados em 1 de Setembro de 1920

Superficie des municipes et surface des établissements ruraux recensés au 1 Septembre 1920

MUNICIPIOS MUNICIPES	Superfície territorial	Área dos estabelecimentos rurais	Área ocupada por matas nos estabelecimentos rurais	RELAÇÃO (%) ENTRE RAPPORT ENTRE		Porcentagem da superfície do município em relação á do Estado Pourcentage de la superficie du municipe en rapport à la superficie de l'Etat
	Superficie territoriale	Surface des établissements ruraux	Surface occupée par des forêts dans les établissements ruraux	a área dos estabelecimentos rurais e a superficie do município	a área em matas e a dos estabelecimentos recenseados	
	Hectares	Hectares	Hectares	la surface des établissements ruraux et la superficie du municipc	la surface en forêts et celle des établissements recensés	

ESTADO DE SÃO PAULO
(CONTINUAÇÃO — SUITE)

Ribeira (1).....	72.500	100.205	32.802	—	32,7	0,3
Ribeirão Bonito.....	43.300	30.398	8.709	70,2	28,6	0,2
Ribeiro Branco.....	116.700	28.404	4.910	24,3	17,3	0,5
Ribeirão Preto.....	138.800	114.694	15.856	82,6	13,8	0,6
Rio Bonito.....	83.500	31.841	8.828	38,1	27,7	0,3
Rio Claro.....	147.400	115.097	27.466	78,1	23,9	0,6
Rio das Pedras (1).....	13.400	15.810	3.837	—	24,3	0,1
Rio Preto.....	2.612.600	927.850	468.829	35,5	50,5	10,6
Salesópolis.....	60.900	32.157	16.548	52,8	51,5	0,2
Salto.....	21.500	13.216	2.096	61,5	15,9	0,1
Salto Grande do Paranapanema..	73.700	27.243	12.963	37,0	47,7	0,3
Santa Adélia.....	46.100	31.153	6.986	67,6	22,4	0,2
Santa Barbara.....	36.500	19.396	1.346	53,1	6,9	0,1
Santa Barbara do Rio Pardo (1)...	81.900	62.850	15.586	76,7	24,8	0,3
Santa Branca.....	29.500	21.441	11.654	72,7	54,4	0,1
Santa Cruz da Conceição.....	24.400	19.970	1.941	81,8	9,7	0,1
Santa Cruz do Rio Pardo.....	51.200	61.366	23.957	—	39,0	0,2
Santa Izabel.....	33.000	17.688	10.417	53,6	58,9	0,1
Santa Rita do Passa Quatro.....	68.100	57.610	9.678	84,6	16,8	0,3
Santa Rosa.....	30.700	26.722	2.607	87,0	9,8	0,1
Santo Amaro.....	64.000	5.149	2.601	8,0	50,5	0,3
Santo Antonio da Alegria.....	33.300	20.308	6.952	61,0	34,2	0,1
Santo Antonio da Boa Vista.....	150.300	73.056	12.447	48,6	17,0	0,6
Santos.....	96.500	66.366	44.824	68,8	67,5	0,4
São Bento do Sapucahy.....	96.700	40.145	13.511	41,5	33,7	0,4
São Bernardo.....	81.800	8.409	4.000	10,3	47,6	0,3
São Carlos (1).....	120.200	149.569	28.813	—	19,3	0,5
São João da Boa Vista.....	98.500	94.743	21.696	96,2	22,9	0,4
São João da Bocaina.....	29.900	25.887	4.975	86,6	19,2	0,1
São Joaquim.....	40.000	21.926	2.472	54,8	11,3	0,2
São José do Barreiro.....	65.000	39.286	23.315	60,4	59,3	0,3
São José do Rio Pardo.....	88.800	74.898	25.405	84,3	33,9	0,4
São José dos Campos.....	110.000	98.581	33.973	89,6	34,5	0,4
São Luiz do Parahytinga.....	80.500	26.080	13.454	32,4	51,6	0,3
São Manoel.....	102.000	80.442	18.260	78,9	22,7	0,4

(1) A área dos estabelecimentos rurais recenseados excede á avaliação da superfície territorial. (La surface des établissements ruraux recensés dépasse la superficie territoriale estimée pour le municipe).

I — Superfície dos municípios e área dos estabelecimentos rurais recenseados em 1 de Setembro de 1920

Superfície des municipes et surface des établissements ruraux recensés au 1 Septembre 1920

MUNICIPIOS MUNICIPES	Su- perficie ter- ritorial Su- perficie ter- ritoriale	Área dos estabelecimentos rurais Surface des éta- blissements ruraux	Área occupada por matas nos estabelecimentos rurais Surface occupée par des forêts dans les éta- blissements ruraux	RELAÇÃO (%) ENTRE RAPPORT ENTRE		Porcentagem da superfície do município em relação á do Estado Pour- centage de la su- perficie du municipe en rapport à la superficie de l'Etat
				a área dos estabelecimentos rurais e a superfície do município la surface des établis- sements ruraux et la superfí- cie du municipe	a área em matas e a dos estabelecimentos recensados la surface en forêts et celle des éta- blisse- ments recensés	
	Hectares Hectares	Hectares Hectares	Hectares Hectares			

ESTADO DE SÃO PAULO


(CONCLUSÃO — FIN)

São Miguel Archanjo.....	137.200	67.859	21.651	49,5	31,9	0,6
São Paulo.....	89.700	17.589	4.670	19,6	26,6	0,4
São Pedro.....	99.400	76.998	17.412	77,5	22,6	0,4
São Pedro do Turvo.....	209.000	88.308	45.669	42,3	52,8	0,8
São Roque.....	41.900	31.231	7.534	74,5	24,1	0,2
São Sebastião.....	64.300	18.827	11.440	29,3	60,8	0,3
São Simão (1).....	76.200	102.188	37.216	—	36,4	0,3
São Vicente.....	31.300	1.297	740	4,1	57,1	0,1
Sarapuí.....	32.400	12.677	6.513	39,1	51,4	0,1
Serra Negra.....	39.500	27.657	7.482	70,0	27,1	0,2
Sertãozinho.....	86.600	85.931	20.241	99,2	23,6	0,3
Silveiras.....	53.000	22.838	7.487	43,1	32,8	0,2
Socorro.....	36.800	36.289	9.795	98,6	27,0	0,1
Sorocaba.....	105.000	46.225	9.722	44,0	21,0	0,4
Tabapuã.....	56.300	38.841	10.735	69,0	27,6	0,2
Tambahú.....	59.300	40.472	6.907	68,2	17,1	0,2
Taquaritinga.....	82.100	72.587	16.404	88,4	22,6	0,3
Tatuí.....	90.500	81.319	3.927	89,9	4,8	0,4
Taubaté.....	57.900	29.512	9.562	51,0	32,4	0,2
Tieté.....	112.500	50.732	7.761	45,1	15,3	0,5
Tremembé (1).....	20.500	22.099	14.077	—	63,7	0,1
Ubatuba.....	66.400	7.564	5.094	11,4	67,3	0,3
Una.....	84.700	63.932	26.967	75,5	42,2	0,3
Villa Bella.....	28.800	7.936	3.599	27,6	45,4	0,1
Viradouro (1).....	36.500	37.384	9.411	—	25,2	0,1
Xiririca.....	305.500	86.663	57.045	28,4	65,8	1,2
Yporanga.....	159.600	61.889	32.709	38,8	52,9	0,6
Ytú.....	70.100	48.648	8.809	69,4	18,1	0,3

ESTADO DE SERGIPE

Annapolis.....	213.900	17.874	70	8,4	0,4	9,9
Aquidaban.....	67.600	55.781	2.566	82,5	4,6	3,1
Aracajú.....	44.000	4.232	1.226	9,6	29,0	2,1
Araúá.....	31.900	19.972	3.897	62,6	19,5	1,5
Buquim.....	76.000	23.583	6.753	31,0	28,6	3,5
Campo do Brito.....	41.000	16.344	1.257	39,9	7,7	1,9

(1) A área dos estabelecimentos rurais recenseados excede á avaliação da superfície territorial. (La surface des établissements ruraux recensés dépasse la superficie territoriale estimée pour le municipe).



Propriedade agrícola da empresa Usina Novo Horizonte — Campos (Estado do Rio de Janeiro)



I — Superfície dos municípios e área dos estabelecimentos rurais recenseados em 1 de Setembro de 1920

Superficie des municipes et surface des établissements ruraux recensés au 1 Septembre 1920

MUNICIPIOS MUNICIPES	Superficie territorial	Área dos estabelecimentos rurais	Área ocupada por matas nos estabelecimentos rurais	RELAÇÃO (%) ENTRE RAPPORT ENTRE		Porcentagem da superfície do município em relação á do Estado Pourcentage de la superficie du municipe en rapport à la superficie de l'Etat
	Superficie territoriale	Surface des établissements ruraux	Surface occupée par des forêts dans les établissements ruraux	a área dos estabelecimentos rurais e a superficie do município	a área em matas e a dos estabelecimentos recenseados	
	Hectares Hectares	Hectares Hectares	Hectares Hectares	la surface des établissements ruraux et la superficie du municipe	la surface en forêts et celle des établissements recensés	

ESTADO DE SERGIPE
(CONCLUSÃO — FIN)

Campos.....	68.700	37.931	4.233	55,2	11,2	3,2
Capella.....	16.700	16.300	6.103	97,6	37,4	0,8
Divina Pastora.....	21.600	9.393	780	43,5	8,3	1,0
Espirito Santo.....	18.800	11.533	2.182	61,3	18,9	0,9
Estancia.....	84.000	20.436	4.177	24,3	20,4	3,9
Gararú.....	41.800	22.806	5.612	54,6	24,6	1,9
Itabaiana.....	63.500	32.283	2.311	50,8	7,2	3,0
Itabaianinha.....	83.700	20.174	1.610	24,1	8,0	3,9
Itaporanga.....	56.800	17.221	2.671	30,3	15,5	2,6
Japaratuba.....	67.200	30.050	3.216	44,7	10,7	3,1
Lagarto.....	55.800	11.400	2.848	20,4	25,0	2,6
Laranjeiras.....	22.200	14.906	1.719	67,1	11,5	1,0
Maroim.....	7.300	6.032	262	82,6	4,3	0,3
Nossa Senhora das Dôres.....	17.200	13.124	590	76,3	4,5	0,8
Pacatuba.....	50.400	31.284	3.129	62,1	10,0	2,3
Porto da Folha.....	593.800	70.727	9.354	11,8	13,2	27,8
Propriá.....	65.900	22.375	9.892	34,0	44,2	3,1
Riachão.....	30.900	29.782	1.693	96,4	5,7	1,4
Riachuelo.....	17.100	13.897	417	81,3	3,0	0,8
Rosario.....	27.400	18.418	3.517	67,2	19,1	1,3
Santa Luzia.....	24.800	20.641	6.306	83,2	30,6	1,2
Santo Amaro.....	19.900	11.054	1.533	55,5	13,9	0,9
São Christovão.....	13.000	9.762	1.297	75,1	13,3	0,6
São Paulo.....	97.000	57.713	5.393	59,5	9,3	4,5
Siriry.....	15.000	14.685	1.512	97,9	10,3	0,7
Socorro.....	5.100	4.875	500	95,6	10,3	0,2
Villa Christina.....	24.700	21.475	1.546	86,9	7,2	1,2
Villa Nova.....	65.500	26.023	22.118	39,7	85,0	3,0

TERRITORIO DO ACRE

Cruzeiro do Sul.....	4.080.000	659.703	430.256	16,2	65,2	27,6
Rio Branco.....	2.440.800	209.007	88.198	8,6	42,2	16,5
Senna Madureira.....	3.600.300	899.177	477.582	25,0	53,1	24,3
Villa Seabra.....	2.560.500	335.512	159.149	13,1	47,4	17,3
Xapury.....	2.121.100	2.044.184	1.630.145	96,4	79,7	14,3

II — Estabelecimentos rurais recenseados em 1 de Setembro de 1920,
Établissements ruraux recensés au 1 Septembre 1920, d'après

MUNICIPIOS MUNICIPES	ESTABELECIMENTOS ÉTABLISSEMENTS												
	Total	Discriminados segundo os seus occupantes Répartis d'après leurs occupants			DISCRIMINADOS SEGUNDO RÉPARTIS D'APRÈS L'EX								
		Proprietarios Propriétaires	Administradores e interessados Administrateurs et méayers	Arrendatarios Fermiers	Numero de estabelecimentos de Nombre d'établissements de								
					Menos de Moins de 41 hecta- res	41 a 100 hecta- res	101 a 200 hecta- res	201 a 400 hecta- res	401 a 1000 hecta- res	1001 a 2000 hecta- res	2001 a 5000 hecta- res	5001 a 10000 hecta- res	

ESTADO DE

Agua Branca.....	688	606	64	18	588	48	20	14	17	—	1	—
Alagôas.....	153	134	15	4	118	12	6	6	3	4	4	—
Anadia.....	546	481	45	20	255	141	65	36	42	3	3	1
Atalaia.....	182	167	7	8	43	29	33	69	8	—	—	—
Bello Monte.....	74	74	—	—	6	10	29	18	10	1	—	—
Camaragibe.....	109	70	33	6	10	20	15	24	31	6	3	—
Coruripe.....	403	325	70	8	112	125	68	51	35	7	5	—
Junqueiro.....	84	73	5	6	5	17	43	14	4	1	—	—
Leopoldina.....	52	45	5	2	3	8	2	13	23	2	—	1
Limoeiro.....	376	325	18	33	148	103	70	37	15	3	—	—
Macció.....	121	95	22	4	71	22	7	10	10	1	—	—
Maragogy.....	163	151	12	—	118	7	1	10	25	2	—	—
Muricy.....	157	117	28	12	—	20	43	44	41	5	4	—
Palmeira dos Indios.....	1.152	1.101	47	4	829	208	56	33	23	—	3	—
Pão de Assucar.....	204	165	39	—	63	59	46	18	13	1	3	1
Paralyba.....	104	94	8	2	4	16	21	45	10	5	3	—
Paulo Afonso.....	294	273	18	3	217	39	21	12	3	—	2	—
Penedo.....	57	42	10	5	9	12	6	11	14	4	1	—
Piassabussú.....	165	145	7	13	114	26	8	9	5	—	3	—
Pilar.....	37	34	3	—	1	2	2	15	9	7	1	—
Piranhas.....	59	44	15	—	17	11	11	5	7	1	6	—
Porto Calvo.....	82	57	16	9	12	12	11	15	14	11	7	—
Porto de Pedras.....	239	221	14	4	182	14	13	10	20	—	—	—
Porto Real do Collegio.....	101	70	10	21	31	29	26	14	1	—	—	—
Sant'Anna do Ipanema.....	715	657	53	5	432	123	69	58	29	4	—	—
Santa Luzia do Norte.....	143	116	21	6	75	14	21	13	19	—	1	—
São Braz.....	100	88	11	1	21	31	34	12	2	—	—	—
São José da Lage.....	360	346	11	3	95	121	92	41	10	—	1	—
São Luiz do Quitunde.....	126	92	31	3	7	10	9	35	48	14	3	—
São Miguel de Campos.....	118	101	16	1	16	15	19	17	21	16	14	—
Traipá.....	139	119	19	1	31	46	32	23	4	2	1	—

segundo o modo de exploração e a extensão territorial dos imóveis
le mode d'exploitation et l'extension territoriale des immeubles

RURAES RECENSEADOS RURAUX RECENSÉS												De 1.000 estabelecimentos recensados eram dirigidos pelos Sur 1.000 établissements recensés étaient dirigés par les			
A EXTENSÃO TERRITORIAL TENSION TERRITORIALE												Proprietários Propriétaires	Administradores e interessados Administrateurs et métayers	Arrendatários Fermiers	
Área média, em hectares, dos imóveis de Surface moyenne, en hectares, des immeubles de															
10001 a 25000 hectares	25001 e mais hectares et plus hectares	Menos de Moins de 41 hectares	41 a 100 hectares	101 a 200 hectares	201 a 400 hectares	401 a 1000 hectares	1001 a 2000 hectares	2001 a 5000 hectares	5001 a 10000 hectares	10001 a 25000 hectares	25001 e mais hectares et plus hectares	Em geral En général			

ALAGÔAS

—	—	11	62	151	289	577	—	2.600	—	—	—	42	881	93	26
—	—	11	74	135	261	576	1.360	2.659	—	—	—	146	876	98	26
—	—	19	62	154	271	565	1.272	2.622	5.343	—	—	136	881	82	37
—	—	23	74	140	293	576	—	—	—	—	—	179	918	38	44
—	—	21	80	128	290	562	1.303	—	—	—	—	227	1.000	—	—
—	—	31	70	157	369	690	1.390	2.941	—	—	—	472	642	303	55
—	—	22	70	144	289	598	1.217	2.823	—	—	—	197	806	174	20
—	—	24	70	140	272	475	1.682	—	—	—	—	175	869	60	71
—	—	24	89	200	335	642	1.364	—	6.000	—	—	558	865	96	39
—	—	21	69	153	285	537	1.311	—	—	—	—	116	864	48	88
—	—	13	62	144	263	604	1.008	—	—	—	—	107	785	182	33
—	—	6	73	131	361	544	1.061	—	—	—	—	127	926	74	—
—	—	—	75	154	337	576	1.434	2.200	—	—	—	398	745	178	77
—	—	19	61	141	274	583	—	3.489	—	—	—	60	956	41	3
—	—	37	70	135	285	570	1.815	3.273	7.196	—	—	216	809	191	—
—	—	22	67	157	303	670	1.367	3.005	—	—	—	391	904	77	19
—	—	13	66	142	278	445	—	4.355	—	—	—	74	929	61	10
—	—	18	78	146	289	588	1.407	2.420	—	—	—	376	737	175	88
—	—	12	61	138	322	629	—	2.158	—	—	—	101	879	42	79
—	—	2	68	161	280	587	1.442	2.003	—	—	—	596	919	81	—
1	—	21	73	151	248	575	1.239	2.880	—	18.630	—	767	746	254	—
—	—	23	72	145	290	632	1.111	3.133	—	—	—	611	695	195	110
—	—	6	68	158	329	662	—	—	—	—	—	86	925	58	17
—	—	20	65	142	279	754	—	—	—	—	—	108	693	99	208
—	—	13	76	142	279	571	1.248	—	—	—	—	87	919	74	7
—	—	16	65	158	311	665	—	3.356	—	—	—	178	811	147	42
—	—	22	67	135	254	553	—	—	—	—	—	113	880	110	10
—	—	26	84	166	290	640	—	2.001	—	—	—	134	961	31	8
—	—	8	84	168	346	669	1.376	2.450	—	—	—	582	730	246	24
—	—	21	72	153	313	598	1.341	2.794	—	—	—	701	856	136	8
—	—	28	70	139	267	743	1.283	4.005	—	—	—	174	856	137	7

II — Estabelecimentos ruraes recenseados em 1 de Setembro de 1920,
Établissements ruraux recensés au 1 Septembre 1920, d'après

MUNICIPIOS MUNICIPES	ESTABELECIMENTOS ÉTABLISSEMENTS											
	Total	Discriminados segundo os seus occupantes Répartis d'après leurs occupants			DISCRIMINADOS SEGUNDO RÉPARTIS D'APRÈS L'EX							
		Proprietarios Propriétaires	Administradores e interessados Administrateurs et mé- tayers	Arrendatarios Fermiers	Numero de estabelecimentos de Nombre d'établissements de							
					Menos de Moins de 41 hectares	41 a 100 hectares	101 a 200 hectares	201 a 400 hectares	401 a 1000 hectares	1001 a 2000 hectares	2001 a 5000 hectares	5001 a 10000 hectares

	ESTADO DE (CONCLUSÃO)											
Triunpho.....	99	77	15	7	29	21	29	11	5	4	—	—
União.....	250	224	19	7	—	114	49	13	66	7	—	1
Viçosa.....	788	741	40	7	418	169	111	62	27	1	—	—
Victoria.....	400	391	1	8	350	23	14	10	3	—	—	—

	ESTADO DO											
Barcellos.....	56	37	19	—	3	4	5	5	18	9	8	4
Barreirinha.....	235	219	15	1	269	16	3	4	2	—	—	1
Benjamin Constant.....	135	81	29	25	42	4	2	3	17	15	23	17
Bôa Vista do Rio Branco.....	315	231	84	—	65	22	29	17	66	42	43	20
Borba.....	32	20	9	3	8	2	5	2	3	3	2	—
Canutama.....	126	95	26	5	40	11	7	8	15	10	25	8
Carauary.....	109	71	27	11	1	—	1	1	15	16	45	26
Coary.....	82	55	11	16	15	8	6	12	15	6	9	8
Codajás.....	165	153	7	5	43	5	6	23	47	24	12	5
Floriano Peixoto.....	131	66	25	40	13	8	11	7	14	17	26	17
Fonte Boa.....	11	8	3	—	4	—	1	3	2	—	1	—
Humaytá.....	139	102	28	9	43	12	8	14	20	16	12	8
Itacoatiara.....	255	234	17	4	125	31	22	26	20	18	11	2
Lábrea.....	182	77	29	76	5	5	4	16	23	26	38	28
Manacapurú.....	31	20	11	—	9	2	7	6	3	2	1	1
Manãos.....	1.148	1.070	64	14	751	158	57	54	71	30	22	3
Manicoré.....	77	54	22	1	9	11	9	13	18	10	5	2
Maués.....	106	99	6	1	86	13	2	1	2	1	1	—
Parintins.....	817	715	96	6	641	78	36	38	18	2	3	1
Porto Velho.....	40	33	2	5	25	7	3	2	—	3	—	—
São Felipe.....	104	64	24	16	2	—	1	4	23	19	33	10
São Gabriel.....	51	47	4	—	20	6	2	6	3	2	5	5
São Paulo de Olivença.....	94	70	21	3	18	9	6	15	20	14	10	1
Silves.....	210	190	18	2	190	12	2	4	1	—	—	1
Teffé.....	23	20	2	1	13	1	—	—	1	4	2	1
Urucará.....	158	144	13	1	137	5	7	4	5	—	—	—
Urucurituba.....	114	105	6	3	94	11	3	1	3	2	—	—

segundo o modo de exploração e a extensão territorial dos imóveis

le mode d'exploitation et l'extension territoriale des immeubles

RURAES RECENSEADOS RURAUX RECENSÉS												De 1.000 estabelecimentos recenseados eram dirigidos pelos Sur 1.000 établissements recensés étaient dirigés par les		
A EXTENSÃO TERRITORIAL TENSION TERRITORIALE												Proprietários Pro- priétaires	Administra- dores e interessados Adminis- trateurs et métayers	Arrendata- rios Fer- miers
Área média, em hectares, dos imóveis de Surface moyenne, en hectares, des immeubles de														
10001 a 25000 hecta- res	25001 e mais hecta- res et plus hecta- res	Menos de Moins de 41 hecta- res	41 a 100 hecta- res	101 a 200 hecta- res	201 a 400 hecta- res	401 a 1000 hecta- res	1001 a 2000 hecta- res	2001 a 5000 hecta- res	5001 a 10000 hecta- res	10001 a 25000 hecta- res	25001 e mais hecta- res et plus hecta- res	Em geral En général		

ALAGÔAS

- FIN)

—	—	21	72	128	278	531	1.121	—	—	—	—	162	778	151	71
—	—	—	98	188	318	516	1.102	—	5.571	—	—	287	896	76	28
—	—	19	63	143	288	577	1.512	—	—	—	—	88	940	51	9
—	—	12	60	145	278	565	—	—	—	—	—	30	978	2	20

AMAZONAS

—	—	21	77	129	328	653	1.278	2.977	6.935	—	—	1.383	661	339	—
—	—	5	81	109	228	725	—	—	10.000	—	—	64	932	64	4
6	6	8	71	154	290	777	1.513	3.223	7.092	16.804	60.147	5.142	600	215	185
10	1	11	81	163	347	689	1.513	3.399	7.974	13.862	100.000	2.115	733	267	—
3	4	10	99	131	264	685	1.167	4.500	—	18.075	149.497	20.882	625	281	94
2	—	7	67	142	310	742	1.409	3.194	7.062	15.805	—	1.569	754	206	40
3	1	6	—	200	400	692	1.579	3.399	7.062	12.371	27.813	4.016	651	248	101
2	1	9	79	152	282	625	1.194	3.313	6.955	15.071	30.000	2.039	671	134	195
—	—	13	68	181	342	712	1.514	3.436	6.775	—	—	938	927	43	30
13	5	11	87	143	324	562	1.526	3.094	7.209	16.087	190.224	10.700	504	191	305
—	—	4	—	200	265	458	—	5.000	—	—	—	630	727	273	—
4	2	10	75	138	291	773	1.446	2.898	8.291	12.844	34.000	1.911	734	201	65
—	—	12	77	164	302	647	1.398	3.131	7.630	—	—	404	917	67	16
21	16	18	82	193	325	750	1.407	3.415	6.975	15.660	55.096	8.768	423	159	418
—	—	10	67	149	294	634	1.750	4.817	8.695	—	—	708	645	355	—
2	—	13	68	147	268	605	1.407	2.704	7.037	19.600	—	216	932	56	12
—	—	17	68	143	302	608	1.381	2.952	6.218	—	—	754	701	286	13
—	—	7	62	163	225	502	1.600	2.145	—	—	—	63	934	57	9
—	—	9	65	146	291	700	1.200	2.500	7.200	—	—	69	875	118	7
—	—	17	58	155	335	—	1.450	—	—	—	—	158	825	50	125
11	1	1	—	136	308	743	1.523	3.006	6.658	14.412	43.050	3.988	615	231	154
2	—	11	72	178	275	661	1.817	3.689	8.572	15.131	—	1.956	922	78	—
1	—	13	95	142	335	698	1.474	3.011	9.067	13.892	—	1.007	745	223	32
—	—	5	71	162	233	464	—	—	5.199	—	—	41	905	86	9
1	—	9	45	—	—	500	1.046	4.209	8.000	11.589	—	1.428	870	57	43
—	—	6	65	139	301	942	—	—	—	—	—	51	912	82	6
—	—	11	70	135	280	662	1.230	—	—	—	—	60	921	53	26

II — Estabelecimentos ruraes recenseados em 1 de Setembro de 1920,

Établissements ruraux recensés au 1 Septembre 1920, d'après

MUNICIPIOS MUNICIPES	ESTABELECIMENTOS ÉTABLISSEMENTS											
	Total Total	Discriminados segundo os seus occupantes Répartis d'après leurs occupants			DISCRIMINADOS SEGUNDO RÉPARTIS D'APRÈS L'EX							
		Proprietarios Propriétaires	Administradores e interessados Administrateurs et mé-tayers	Arrendatarios Fermiers	Numero de estabelecimentos de Nombre d'établissements de							
					Menos de Moins de 41 hectares	41 a 100 hectares	101 a 200 hectares	201 a 400 hectares	401 a 1000 hectares	1001 a 2000 hectares	2001 a 5000 hectares	5001 a 10000 hectares
Abrantes.....	155	131	24	—	80	32	14	15	12	2	—	—
Affonso Penna.....	600	555	28	17	424	123	23	18	10	—	2	—
Alagoinhas.....	450	427	21	2	197	140	52	36	21	3	1	—
Alcobaça.....	308	292	15	1	128	89	51	21	12	3	2	2
Amargosa.....	754	708	40	6	435	178	40	62	19	7	8	5
Amparo.....	327	310	17	—	305	20	1	1	—	—	—	—
Andarahy.....	43	39	4	—	34	—	—	—	3	3	1	—
Angical.....	162	153	9	—	115	31	8	—	2	2	1	3
Aracy.....	388	293	95	—	312	49	12	5	6	1	2	—
Aratuhye.....	173	148	6	19	73	46	19	25	9	1	—	—
Areia.....	1.877	1.804	62	11	927	534	173	109	95	27	11	1
Baixa Grande.....	252	222	29	1	69	76	31	37	30	4	5	—
Barracão.....	304	286	17	1	245	27	11	10	11	—	—	—
Barra do Rio de Contas.....	1.814	1.618	195	1	1.299	306	93	79	27	7	3	—
Barra do Rio Grande.....	246	244	2	—	156	24	4	12	24	9	11	1
Barreiras.....	294	275	19	—	184	44	15	21	17	5	6	2
Belmonte.....	821	542	272	7	478	234	65	22	16	4	1	1
Bomfim.....	284	250	33	1	172	51	24	20	12	2	1	1
Bom Jesus da Lapa.....	122	91	31	—	75	20	8	5	6	4	1	1
Bom Jesus do Rio de Contas.....	496	479	12	5	413	74	6	3	—	—	—	—
Bom Jesus dos Meiras.....	181	150	30	1	107	44	14	5	11	—	—	—
Brotas de Macahubas.....	214	184	30	—	125	48	15	7	16	3	—	—
Cachoeira.....	394	354	35	5	116	129	75	50	19	5	—	—
Cachoeira da Abbadia.....	65	61	4	—	28	22	6	4	4	—	—	1
Caculé.....	204	199	5	—	26	26	26	64	48	14	—	—
Caetité.....	551	535	15	1	279	131	67	41	23	7	2	—
Camamú.....	2.053	1.912	134	7	1.445	427	137	32	10	2	—	—
Camisão.....	697	517	180	—	97	208	116	99	99	45	28	5
Campo Formoso.....	327	295	32	—	186	63	36	22	17	—	1	2
Campo Largo.....	176	169	7	—	70	43	31	8	9	1	5	4
Cannavieiras.....	1.457	1.237	218	2	1.182	168	53	31	22	1	—	—

ESTADO DA

Abrantes.....	155	131	24	—	80	32	14	15	12	2	—	—
Affonso Penna.....	600	555	28	17	424	123	23	18	10	—	2	—
Alagoinhas.....	450	427	21	2	197	140	52	36	21	3	1	—
Alcobaça.....	308	292	15	1	128	89	51	21	12	3	2	2
Amargosa.....	754	708	40	6	435	178	40	62	19	7	8	5
Amparo.....	327	310	17	—	305	20	1	1	—	—	—	—
Andarahy.....	43	39	4	—	34	—	—	—	3	3	1	—
Angical.....	162	153	9	—	115	31	8	—	2	2	1	3
Aracy.....	388	293	95	—	312	49	12	5	6	1	2	—
Aratuhye.....	173	148	6	19	73	46	19	25	9	1	—	—
Areia.....	1.877	1.804	62	11	927	534	173	109	95	27	11	1
Baixa Grande.....	252	222	29	1	69	76	31	37	30	4	5	—
Barracão.....	304	286	17	1	245	27	11	10	11	—	—	—
Barra do Rio de Contas.....	1.814	1.618	195	1	1.299	306	93	79	27	7	3	—
Barra do Rio Grande.....	246	244	2	—	156	24	4	12	24	9	11	1
Barreiras.....	294	275	19	—	184	44	15	21	17	5	6	2
Belmonte.....	821	542	272	7	478	234	65	22	16	4	1	1
Bomfim.....	284	250	33	1	172	51	24	20	12	2	1	1
Bom Jesus da Lapa.....	122	91	31	—	75	20	8	5	6	4	1	1
Bom Jesus do Rio de Contas.....	496	479	12	5	413	74	6	3	—	—	—	—
Bom Jesus dos Meiras.....	181	150	30	1	107	44	14	5	11	—	—	—
Brotas de Macahubas.....	214	184	30	—	125	48	15	7	16	3	—	—
Cachoeira.....	394	354	35	5	116	129	75	50	19	5	—	—
Cachoeira da Abbadia.....	65	61	4	—	28	22	6	4	4	—	—	1
Caculé.....	204	199	5	—	26	26	26	64	48	14	—	—
Caetité.....	551	535	15	1	279	131	67	41	23	7	2	—
Camamú.....	2.053	1.912	134	7	1.445	427	137	32	10	2	—	—
Camisão.....	697	517	180	—	97	208	116	99	99	45	28	5
Campo Formoso.....	327	295	32	—	186	63	36	22	17	—	1	2
Campo Largo.....	176	169	7	—	70	43	31	8	9	1	5	4
Cannavieiras.....	1.457	1.237	218	2	1.182	168	53	31	22	1	—	—

segundo o modo de exploração e a extensão territorial dos imóveis

le mode d'exploitation et l'extension territoriale des immeubles

RURAES RECENSEADOS RURAUX RECENSÉS												De 1.000 estabelecimentos recensados eram dirigidos pelos Sur 1.000 établissements recensés étaient dirigés par les			
A EXTENSÃO TERRITORIAL TENSION TERRITORIALE												Proprietários Propriétaires	Administradores e interessados Administrateurs et métayers	Arrendatários Fermiers	
Área média, em hectares, dos imóveis de Surface moyenne, en hectares, des immcubles de															
10001 a 25000 hectares	25001 e mais hectares et plus hectares	Menos de Moins de 41 hectares	41 a 100 hectares	101 a 200 hectares	201 a 400 hectares	401 a 1000 hectares	1001 a 2000 hectares	2001 a 5000 hectares	5001 a 10000 hectares	10001 a 25000 hectares	25001 e mais hectares et plus hectares	Em geral En général			

BAHIA

—	—	14	59	154	287	523	1.306	—	—	—	—	119	845	155	—
—	—	15	60	133	279	587	—	3.267	—	—	—	57	925	47	28
—	—	18	62	137	280	558	1.380	3.485	—	—	—	108	949	47	4
—	—	17	70	136	286	610	1.613	3.252	7.260	—	—	177	948	49	3
—	—	16	60	150	301	524	1.549	3.158	7.405	—	—	166	939	53	8
—	—	21	56	151	242	—	—	—	—	—	—	25	948	52	—
1	1	8	—	—	—	545	1.178	2.400	—	11.000	60.600	1.848	907	93	—
—	—	13	54	138	—	838	1.594	4.356	6.458	—	—	203	944	56	—
—	1	7	63	132	261	581	1.306	3.267	—	—	43.564	163	755	245	—
—	—	22	60	148	259	608	1.002	—	—	—	—	116	855	35	110
—	—	20	66	141	272	653	1.373	3.420	6.250	—	—	134	961	33	6
—	—	23	63	151	267	569	1.307	2.614	—	—	—	224	881	115	4
—	—	13	60	133	246	540	—	—	—	—	—	49	941	56	3
—	—	15	65	140	275	606	1.220	2.737	—	—	—	59	892	107	1
1	4	8	71	124	322	661	1.408	3.074	8.712	10.672	37.846	978	992	8	—
—	—	11	69	140	262	527	1.481	2.951	6.867	—	—	206	935	65	—
—	—	18	69	161	270	593	1.270	3.010	6.300	—	—	80	660	331	9
1	—	10	62	130	262	555	1.422	4.800	7.200	14.400	—	173	880	116	4
1	1	17	64	148	244	632	1.361	2.614	6.534	25.000	88.000	1.117	746	254	—
—	—	11	57	139	232	—	—	—	—	—	—	21	966	24	10
—	—	20	61	123	271	692	—	—	—	—	—	86	829	166	5
—	—	7	77	124	270	651	1.140	—	—	—	—	104	860	140	—
—	—	24	66	145	273	616	1.394	—	—	—	—	138	898	89	13
—	—	18	52	143	305	468	—	—	6.534	—	—	187	938	62	—
—	—	21	70	159	326	720	1.357	—	—	—	—	400	975	25	—
—	1	20	68	159	353	655	1.494	3.097	—	—	46.464	214	971	27	2
—	—	18	65	138	285	542	1.248	—	—	—	—	44	931	65	4
—	—	25	69	142	274	556	1.231	3.105	7.405	—	—	423	742	258	—
—	—	16	64	143	262	588	—	2.178	7.056	—	—	135	902	98	—
4	1	15	72	140	270	644	1.176	4.000	8.171	13.835	87.120	1.209	960	40	—
—	—	11	66	148	312	527	1.045	—	—	—	—	37	849	150	1

II — Estabelecimentos rurais recenseados em 1 de Setembro de 1920,
Établissements ruraux recensés au 1 Septembre 1920, d'après

MUNICIPIOS MUNICIPES	ESTABELECIMENTOS ÉTABLISSEMENTS											
	Total Total	Discriminados segundo os seus ocupantes Répartis d'après leurs occupants			DISCRIMINADOS SEGUNDO RÉPARTIS D'APRÈS L'EX							
		Proprietarios Propriétaires	Administradores e interessados Administrateurs et mé- tayers	Arrendatarios Fermiers	Numero de estabelecimentos de Nombre d'établissements de							
					Menos de Moins de 41 hectares	41 a 100 hectares	101 a 200 hectares	201 a 400 hectares	401 a 1000 hectares	1001 a 2000 hectares	2001 a 5000 hectares	5001 a 10000 hectares

ESTADO DA
(CONTINUAÇÃO)

Capivary.....	250	216	34	—	76	53	40	39	35	5	2	—
Caravellas.....	168	133	34	1	111	19	24	11	1	1	1	—
Carinhanha.....	339	265	74	—	157	102	49	22	4	2	—	—
Castro Alves.....	259	205	40	14	178	41	11	13	13	3	—	—
Cayrá.....	220	138	70	12	175	30	10	3	2	—	—	—
Chique-Chique.....	305	287	19	—	54	52	43	107	40	3	6	1
Chorrochó.....	114	95	19	—	66	21	18	6	1	2	—	—
Ciecro Dantas.....	479	437	42	—	418	53	2	1	5	—	—	—
Conceição do Coité.....	1.202	1.061	141	—	827	221	46	61	37	6	2	2
Conde.....	158	136	21	1	29	30	24	35	22	9	8	1
Condeúba.....	583	566	16	1	285	185	90	14	9	—	—	—
Conquista.....	555	521	34	—	6	67	139	159	129	41	12	2
Coração de Maria.....	329	167	11	151	276	32	12	4	2	1	2	—
Correntina.....	175	172	3	—	62	63	24	11	7	2	4	1
Cruz das Almas.....	197	170	9	18	159	24	2	7	5	—	—	—
Cumbe.....	254	124	129	1	250	3	—	—	1	—	—	—
Curaçá.....	669	541	128	—	594	59	15	1	—	—	—	—
Doutor Seabra.....	395	385	9	1	243	97	28	18	9	—	—	—
Entre Rios.....	121	107	14	—	23	28	13	14	24	5	13	1
Feira de Sant'Anna.....	2.593	2.370	160	63	1.822	503	132	91	38	5	—	1
Camelleira do Assuruá.....	318	311	6	1	119	133	33	22	9	1	1	—
Geremoabo.....	316	172	144	—	37	47	45	75	85	22	4	1
Guanamby.....	187	149	36	2	112	55	6	11	3	—	—	—
Guarany.....	35	35	—	—	9	2	2	7	11	2	2	—
Igrapiúna.....	87	85	2	—	83	1	1	1	1	—	—	—
Ilhéos.....	4.580	3.619	775	186	3.510	795	153	56	48	11	5	1
Inhambupe.....	317	292	25	—	102	127	32	26	21	4	5	—
Irará.....	1.073	957	19	97	814	181	51	21	6	—	—	—
Itaberoba.....	410	333	77	—	42	134	62	89	59	13	10	1
Itabuna.....	2.049	1.803	241	5	1.523	427	70	15	9	1	3	1
Itaparica.....	380	310	31	39	347	11	9	6	5	2	—	—

segundo o modo de exploração e a extensão territorial dos imóveis

le mode d'exploitation et l'extension territoriale des immeubles

RURAES RECENSEADOS RURAUX RECENSÉS												De 1.000 estabelecimentos recenseados eram dirigidos pelos Sur 1.000 établissements recensés étaient dirigés par les			
A EXTENSÃO TERRITORIAL TENSION TERRITORIALE												Proprietários Propriétaires	Administradores e interessados Administrateurs et métayers	Arrendatários Fermiers	
Área média, em hectares, dos imóveis de Surface moyennne, en hectares, des immeubles de															
10001 a 25000 hectares	25001 e mais hectares et plus hectares	Menos de Moins de 41 hectares	41 a 100 hectares	101 a 200 hectares	201 a 400 hectares	401 a 1000 hectares	1001 a 2000 hectares	2001 a 5000 hectares	5001 a 10000 hectares	10001 a 25000 hectares	25001 e mais hectares et plus hectares	Em geral En général			

BAHIA
- SUITE)

—	—	19	65	147	274	607	1.358	2.178	—	—	—	216	864	136	—
—	—	16	74	150	276	726	1.936	4.360	—	—	—	101	792	202	6
—	3	23	65	144	266	611	1.210	—	—	—	140.549	117	782	218	—
—	—	12	59	152	264	612	1.474	—	—	—	—	85	792	154	54
—	—	12	59	162	252	535	—	—	—	—	—	33	627	318	55
—	—	21	71	154	272	558	1.205	3.775	8.712	—	—	320	938	62	—
—	—	7	74	143	247	1.000	1.150	—	—	—	—	82	833	167	—
—	—	18	55	141	242	584	—	—	—	—	—	29	912	88	—
—	—	17	60	141	257	535	1.488	2.178	6.273	—	—	79	883	117	—
—	—	16	68	140	245	604	1.258	3.213	5.663	—	—	446	861	133	6
—	—	24	73	156	300	656	—	—	—	—	—	76	971	27	2
—	—	36	78	169	331	706	1.411	3.385	6.776	—	—	513	939	61	—
—	—	13	62	144	267	786	1.936	3.388	—	—	—	56	508	33	459
1	—	21	66	150	257	543	1.307	2.612	5.808	15.682	—	287	983	17	—
—	—	15	54	152	286	730	—	—	—	—	—	49	863	46	91
—	—	9	73	—	—	1.000	—	—	—	—	—	13	488	508	4
—	—	13	62	113	218	—	—	—	—	—	—	20	809	191	—
—	—	16	58	139	275	644	—	—	—	—	—	61	974	23	3
—	—	16	66	144	266	617	1.379	2.698	6.534	—	—	588	884	116	—
1	—	14	62	141	247	551	1.141	—	8.712	13.068	—	56	914	62	24
—	—	19	67	128	278	561	1.653	2.306	—	—	—	96	978	19	3
—	—	22	88	154	263	647	1.386	3.049	8.712	—	—	437	544	456	—
—	—	19	66	161	257	484	—	—	—	—	—	59	797	192	11
—	—	18	65	131	274	638	1.307	3.267	—	—	—	532	1.000	—	—
—	—	12	65	174	237	484	—	—	—	—	—	22	977	23	—
1	—	16	64	144	282	665	1.458	2.836	5.100	11.124	—	49	790	169	41
—	—	22	59	143	245	599	1.546	2.352	—	—	—	162	921	79	—
—	—	13	60	132	261	544	—	—	—	—	—	35	892	18	90
—	—	25	66	145	266	649	1.426	3.115	6.534	—	—	334	812	188	—
—	—	19	64	138	255	648	1.500	2.614	7.500	—	—	45	880	118	2
—	—	8	68	134	288	828	1.658	—	—	—	—	37	816	81	103

REC. 9

Estação Experimental de Café
Botucatu - Est. de São Paulo

II — Estabelecimentos rurais recenseados em 1 de Setembro de 1920,
Établissements ruraux recensés au 1 Septembre 1920, d'après

MUNICIPIOS MUNICIPES	ESTABELECIMENTOS ÉTABLISSEMENTS											
	Total	Discriminados segundo os seus ocupantes Répartis d'après leurs occupants			DISCRIMINADOS SEGUNDO RÉPARTIS D'APRÈS L'EX							
		Proprietarios Propriétaires	Administradores e interessados Administrateurs et métayers	Arrendatarios Fermiers	Numero de estabelecimentos de. Nombre d'établissements de							
					Menos de Moius de 41 hectares	41 a 100 hectares	101 a 200 hectares	201 a 400 hectares	401 a 1000 hectares	1001 a 2000 hectares	2001 a 5000 hectares	5001 a 10000 hectares

ESTADO DA
(CONTINUAÇÃO)

Itapicuru.....	182	135	47	—	86	62	12	16	4	1	—	1
Ituassu.....	291	237	50	4	98	77	23	32	42	11	8	—
Jacaracy.....	145	142	3	—	56	73	6	8	2	—	—	—
Jacobina.....	592	510	81	1	123	184	114	94	61	10	6	—
Jaguaripe.....	153	111	9	33	56	58	13	12	12	1	1	—
Jequié.....	1.054	985	67	2	736	171	63	46	25	6	7	—
Jequiriça.....	289	277	12	—	59	99	56	51	20	4	—	—
Joazeiro.....	514	433	76	5	385	46	18	4	2	15	15	23
Jussiapé.....	273	249	22	2	193	32	5	12	27	3	1	—
Lage.....	225	216	8	1	47	67	16	32	42	20	1	—
Lençóes.....	74	50	15	9	49	6	4	10	4	1	—	—
Macaubus.....	745	710	32	3	703	23	2	6	5	6	—	—
Maracás.....	594	575	19	—	125	109	134	166	46	12	2	—
Maragogipe.....	1.133	727	38	368	1.014	90	16	4	7	2	—	—
Marahú.....	1.841	1.720	70	51	1.575	217	29	10	6	4	—	—
Malta de São João.....	62	54	8	—	9	17	11	9	7	2	6	1
Minas do Rio de Contas.....	372	325	47	—	203	93	39	17	15	5	—	—
Monte Alegre.....	285	268	17	—	48	89	53	62	32	—	1	—
Monte Alto.....	185	155	24	6	65	40	47	27	4	1	1	—
Monte Cruzeiro.....	344	285	57	2	251	42	16	11	15	3	6	—
Monte Santo.....	353	236	117	—	305	26	10	6	4	2	—	—
Morro do Chapéo.....	477	410	66	1	82	177	100	69	43	4	2	—
Mucugê.....	173	157	16	—	118	21	4	11	11	3	4	1
Mundo Novo.....	684	595	89	—	153	191	129	123	69	11	7	1
Muritiba.....	424	268	19	137	355	51	8	10	—	—	—	—
Nazareth.....	156	146	8	2	76	40	13	15	9	3	—	—
Nova Boipeba.....	352	316	34	2	146	150	35	17	2	2	—	—
Oliveira do Brejinho.....	161	157	4	—	150	3	4	2	1	1	—	—
Orobó.....	965	879	82	4	455	271	118	50	55	12	3	—
Paramirim.....	834	799	33	2	726	71	17	6	5	9	—	—
Patrocínio do Coité.....	295	266	28	1	273	15	4	1	1	—	1	—

segundo o modo de exploração e a extensão territorial dos imóveis

le mode d'exploitation et l'extension territoriale des immeubles

RURAES RECENSEADOS RURAUX RECENSÉS												De 1.000 estabelecimentos recenseados eram dirigidos pelos Sur 1.000 établissements recensés étaient dirigés par les		
A EXTENSÃO TERRITORIAL TENSION TERRITORIALE												Proprietários Propriétaires	Administradores e interessados Administrateurs et métayers	Arrendatários Fermiers
Área média, em hectares, dos imóveis de (Surface moyenne, en hectares, des immeubles de														
10001 a 25000 hectares	25001 e mais hectares ct plus hectares	Menos de Moins de 41 hectares	41 a 100 hectares	101 a 200 hectares	201 a 400 hectares	401 a 1000 hectares	1001 a 2000 hectares	2001 a 5000 hectares	5001 a 10000 hectares	10001 a 25000 hectares	25001 e mais hectares et plus hectares	Em geral En général		

BAHIA

- SUITE

—	—	12	65	139	241	545	1.089	—	8.700	—	—	124	742	258	—
—	—	17	66	139	269	574	1.457	2.859	—	—	—	280	814	172	14
—	—	28	72	178	333	484	—	—	—	—	—	80	979	21	—
—	—	20	65	147	270	547	1.211	2.251	—	—	—	195	861	137	2
—	—	23	61	132	248	704	1.307	2.831	—	—	—	144	725	59	216
—	—	18	66	153	298	644	1.474	3.543	—	—	—	92	934	64	2
—	—	21	66	147	240	517	1.187	—	—	—	—	150	958	42	—
6	—	7	69	180	249	468	1.089	4.356	8.712	14.520	—	739	842	148	10
—	—	10	73	140	265	574	1.597	2.178	—	—	—	112	912	81	7
—	—	20	65	134	252	617	1.248	3.485	—	—	—	310	960	36	4
—	—	12	45	120	245	642	1.960	—	—	—	—	112	676	203	121
—	—	5	62	120	255	767	1.464	—	—	—	—	26	953	43	4
—	—	18	72	160	292	583	1.512	3.250	—	—	—	221	968	32	—
—	—	12	63	142	337	529	1.524	—	—	—	—	25	642	33	325
—	—	16	57	137	239	507	1.561	—	—	—	—	29	934	38	28
—	—	24	75	137	272	602	1.277	2.831	5.663	—	—	562	871	129	—
—	—	16	59	157	268	699	1.445	—	—	—	—	100	874	126	—
—	—	24	59	145	266	641	—	2.178	—	—	—	187	940	60	—
—	—	22	64	147	265	695	1.133	3.025	—	—	—	135	838	130	32
—	—	12	66	160	257	508	1.452	2.566	—	—	—	112	828	166	6
—	—	15	66	157	260	560	1.198	—	—	—	—	40	669	331	—
—	—	21	68	148	250	590	1.399	2.983	—	—	—	173	860	138	2
—	—	10	56	146	286	700	1.234	4.356	8.712	—	—	252	908	92	—
—	—	24	67	142	278	607	1.350	2.863	5.227	—	—	221	870	130	—
—	—	10	56	139	246	—	—	—	—	—	—	24	632	45	323
—	—	22	62	144	284	557	1.597	—	—	—	—	129	936	51	13
—	—	24	64	151	281	588	1.067	—	—	—	—	75	898	96	6
—	—	6	80	133	239	697	1.300	—	—	—	—	26	975	25	—
1	—	21	65	153	273	586	1.374	3.779	—	13.068	—	137	911	85	4
—	—	19	56	146	270	592	1.403	—	—	—	—	45	958	40	2
—	—	10	63	136	242	466	—	3.025	—	—	—	27	902	95	3

II — Estabelecimentos rurais recenseados em 1 de Setembro de 1920,
Établissements ruraux recensés au 1 Septembre 1920, d'après

MUNICIPIOS MUNICIPES	ESTABELECIMENTOS ÉTABLISSEMENTS											
	Total	Discriminados segundo os seus occupantes Répartis d'après leurs occupants			DISCRIMINADOS SEGUNDO RÉPARTIS D'APRÈS L'EX							
		Proprietarios Propriétaires	Administradores e interessados Administrateurs et mé-tayers	Arrendatarios Fermiers	Numero de estabelecimentos de Nombre d'établissements de							
					Menos de Moins de 41 hectares	41 a 100 hectares	101 a 200 hectares	201 a 400 hectares	401 a 1000 hectares	1001 a 2000 hectares	2001 a 5000 hectares	5001 a 10000 hectares

ESTADO DA (CONTINUAÇÃO)												
Pilão Arcado.....	51	43	8	—	17	31	2	1	—	—	—	—
Poções.....	298	296	2	—	23	110	105	41	17	2	—	—
Pojuca.....	99	86	10	3	20	37	28	5	6	3	—	—
Pombal.....	501	490	11	—	326	106	35	26	5	3	—	—
Porto Seguro.....	162	148	14	—	84	41	19	9	5	4	—	—
Prado.....	228	215	12	1	154	40	12	10	6	1	5	—
Queimadas.....	536	282	254	—	293	92	47	53	21	15	11	3
Remanso.....	276	255	19	2	96	90	43	23	13	1	9	1
Remedios.....	62	62	—	—	32	15	7	6	2	—	—	—
Riachão do Jacuhype.....	815	721	94	—	259	355	88	71	30	5	7	—
Riacho de Sant'Anna.....	325	320	5	—	99	104	65	33	12	3	8	1
Rio Branco.....	419	368	50	1	284	62	26	14	21	4	6	2
Sant'Anna do Catú.....	313	261	44	8	165	85	34	20	9	—	—	—
Sant'Anna dos Brejos.....	273	266	7	—	91	56	52	17	13	16	22	3
Santa Cruz.....	194	171	23	—	120	39	6	6	20	2	1	—
Santa Maria.....	187	181	6	—	115	51	11	7	3	—	—	—
Santarém.....	1.066	999	60	7	919	121	14	10	1	1	—	—
Santa Rita do Rio Preto.....	175	125	50	—	120	5	3	—	9	5	19	12
Santo Amaro.....	732	612	94	26	346	183	56	83	48	11	4	—
Santo Antonio da Gloria.....	179	159	20	—	66	65	41	1	2	4	—	—
Santo Antonio de Jesus.....	462	423	15	24	348	66	19	21	8	—	—	—
São Felipe.....	752	650	11	91	645	72	15	15	3	2	—	—
São Felix do Paraguassú.....	220	130	8	82	178	31	—	7	4	—	—	—
São Francisco.....	253	200	40	13	77	61	45	38	31	1	—	—
São Gonçalo dos Campos.....	491	389	64	38	254	176	32	17	11	1	—	—
São José da Casa Nova.....	185	169	15	1	63	55	26	12	14	2	13	—
São José de Porto Alegre.....	221	179	41	1	69	66	37	25	21	3	—	—
São Miguel.....	185	172	8	5	145	21	10	8	1	—	—	—
São Salvador.....	995	896	49	50	829	86	30	27	21	2	—	—
Saúde.....	127	112	15	—	51	47	8	8	10	3	—	—
Sento Sé.....	314	226	72	16	136	133	27	4	6	6	2	—

segundo o modo de exploração e a extensão territorial dos imóveis

le mode d'exploitation et l'extension territoriale des immeubles

RURAES RECENSEADOS RURAUX RECENSÉS												De 1.000 estabelecimentos recensados eram dirigidos pelos Sur 1.000 établissements recensés étaient dirigés par les		
A EXTENSÃO TERRITORIAL TENSION TERRITORIALE												Proprietários Pro- priétaires	Administra- dores e interessados Adminis- trateurs et métayers	Arrendata- rios Fer- miers
Área média, em hectares, dos imóveis de Surface moyenne, en hectares, des immeubles de														
10001 a 25000 hectares	25001 e mais hectares et plus hectares	Menos de Moins de 41 hectares	41 a 100 hectares	101 a 200 hectares	201 a 400 hectares	401 a 1000 hectares	1001 a 2000 hectares	2001 a 5000 hectares	5001 a 10000 hectares	10001 a 25000 hectares	25001 e mais hectares et plus hectares	Em geral En général		

BAHIA

(SUITE)

—	—	36	56	136	242	—	—	—	—	—	—	56	843	157	—
—	—	39	81	152	287	664	1.162	—	—	—	—	172	993	7	—
—	—	23	69	144	288	569	1.670	—	—	—	—	171	869	101	30
—	—	23	61	138	292	565	1.268	—	—	—	—	66	978	22	—
—	—	19	70	142	286	529	1.900	—	—	—	—	123	914	86	—
—	—	16	64	156	266	613	1.645	3.162	—	—	—	134	943	53	4
1	—	13	64	153	271	553	1.498	2.732	6.788	13.068	—	240	526	474	—
—	—	25	79	156	287	602	1.307	3.073	5.227	—	—	235	924	69	7
—	—	19	64	128	268	436	—	—	—	—	—	80	1.000	—	—
—	—	21	62	139	255	576	1.542	2.800	—	—	—	125	885	115	—
—	—	19	72	144	287	619	1.605	3.554	9.680	—	—	242	985	15	—
—	—	7	66	115	270	634	1.264	3.179	6.985	—	—	153	878	119	3
—	—	21	60	143	288	484	—	—	—	—	—	75	834	141	25
3	—	13	61	147	242	501	1.546	2.891	6.824	15.972	—	658	974	26	—
—	—	10	63	139	258	521	1.610	2.178	—	—	—	113	881	119	—
—	—	12	60	142	322	479	—	—	—	—	—	52	968	32	—
—	—	13	66	146	285	500	1.583	—	—	—	—	26	937	56	7
2	—	6	64	137	—	576	1.347	2.878	7.636	14.916	—	1.083	714	286	—
1	—	18	62	142	288	571	1.395	3.097	—	12.408	—	160	836	128	36
—	—	16	69	123	256	800	1.355	—	—	—	—	100	888	112	—
—	—	13	62	137	248	582	—	—	—	—	—	46	916	32	52
—	—	10	61	148	275	436	1.263	—	—	—	—	28	864	15	121
—	—	10	58	—	255	512	—	—	—	—	—	34	591	36	373
—	—	22	62	150	307	553	1.307	—	—	—	—	168	791	158	51
—	—	17	65	149	268	628	1.200	—	—	—	—	68	792	130	78
—	—	23	68	146	266	644	1.089	3.193	—	—	—	351	914	81	5
—	—	17	58	165	287	544	1.400	—	—	—	—	153	810	185	5
—	—	14	63	138	321	719	—	—	—	—	—	44	930	43	27
—	—	7	64	147	267	582	1.198	—	—	—	—	38	901	49	50
—	—	17	65	149	288	826	1.258	—	—	—	—	153	882	118	—
—	—	27	67	132	256	867	1.165	2.152	—	—	—	108	720	229	51

II — Estabelecimentos ruraes recenseados em 1 de Setembro de 1920,

Établissements ruraux recensés au 1 Septembre 1920, d'après

MUNICIPIOS MUNICIPES	ESTABELECIMENTOS ÉTABLISSEMENTS											
	Total Total	Discriminados segundo os seus occupantes Répartis d'après leurs occupants			DISCRIMINADOS SEGUNDO RÉPARTIS D'APRÈS L'EX							
		Proprietarios Propriétaires	Administradores e interesses Administrateurs et métayers	Arrendatarios Fermiers	Numero de estabelecimentos de Nombre d'établissements de							
					Menos de Moins de 41 hectares	41 a 100 hectares	101 a 200 hectares	201 a 400 hectares	401 a 1000 hectares	1001 a 2000 hectares	2001 a 5000 hectares	5001 a 10000 hectares

ESTADO DA
(CONCLUSÃO)

Serriuha.....	792	757	35	—	525	177	54	21	12	2	1	—
Soure.....	190	181	9	—	154	30	—	2	3	1	—	—
Taperoá.....	200	199	1	—	131	62	7	—	—	—	—	—
Trancoso.....	169	150	19	—	70	71	12	8	5	2	1	—
Tucano.....	102	67	35	—	69	24	2	7	—	—	—	—
Una.....	738	594	143	1	621	59	28	19	10	1	—	—
Urandy.....	495	475	19	1	178	98	113	66	30	7	3	—
Valença.....	1.061	988	71	2	992	58	6	1	3	1	—	—
Viçosa.....	451	446	5	—	223	97	35	49	38	8	—	1
Villa Bella das Palmeiras.....	218	203	15	—	180	9	7	14	7	1	—	—
Villa Rica.....	79	77	2	—	20	21	12	9	7	5	4	—
Wagner.....	56	54	2	—	14	9	10	12	8	2	1	—

ESTADO DO

Acarahú.....	214	200	10	4	70	50	37	24	21	5	7	—
Aquiraz.....	71	70	—	1	8	30	19	11	3	—	—	—
Aracaty.....	85	79	4	2	24	20	13	16	10	2	—	—
Aracoyaba.....	218	161	50	7	188	19	6	3	1	—	—	1
Araripe.....	164	147	17	—	—	31	41	42	32	13	5	—
Arneiroz.....	125	85	40	—	—	1	8	25	37	32	16	5
Assaré.....	200	177	21	2	13	40	52	58	27	9	1	—
Aurora.....	49	39	1	9	15	10	8	11	4	1	—	—
Barbalha.....	150	119	17	14	80	21	8	13	11	8	4	5
Baturité.....	325	239	80	6	245	44	16	8	10	2	—	—
Beberibe.....	65	61	3	1	23	12	12	6	10	2	—	—
Bôa Viagem.....	158	147	11	—	1	3	5	12	16	49	50	21
Brejo dos Santos.....	171	140	17	14	109	20	21	13	3	2	2	1
Cachoeira.....	170	165	5	—	5	19	22	44	61	13	5	1
Canoicim.....	101	94	7	—	38	45	10	6	1	1	—	—
Campo Grande.....	208	199	8	1	67	72	50	13	4	2	—	—
Campos Salles.....	149	147	2	—	—	28	71	32	17	1	—	—

segundo o modo de exploração e a extensão territorial dos imóveis

le mode d'exploitation et l'extension territoriale des immeubles

RURAES RECENSEADOS RURAUX RECENSÉS												De 1.000 estabelecimentos recenseados eram dirigidos pelos Sur 1.000 établissements recensés étaient dirigés par les			
A EXTENSÃO TERRITORIAL TENSION TERRITORIALE												Proprietários Propriétaires	Administradores e interessados Administrateurs et métayers	Arrendatários Fermiers	
Área média, em hectares, dos imóveis de Surface moyenne, en hectares, des immeubles de															
10001 a 25000 hectares	25001 e mais hectares et plus hectares	Menos de 41 hectares	41 a 100 hectares	101 a 200 hectares	201 a 400 hectares	401 a 1000 hectares	1001 a 2000 hectares	2001 a 5000 hectares	5001 a 10000 hectares	10001 a 25000 hectares	25001 e mais hectares et plus hectares	Em geral En général			

BAHIA

(- FIN)

—	—	16	61	137	262	540	1.307	2.178	—	—	—	55	956	44	—
—	—	20	55	—	218	813	1.307	—	—	—	—	47	953	47	—
—	—	32	54	124	—	—	—	—	—	—	—	42	995	5	—
—	—	25	70	162	306	514	1.391	4.000	—	—	—	121	888	112	—
—	—	15	60	164	268	—	—	—	—	—	—	46	657	343	—
—	—	10	67	171	268	548	1.900	—	—	—	—	37	805	194	1
—	—	23	82	168	338	660	1.549	3.098	—	—	—	188	960	38	2
—	—	16	55	170	252	693	1.742	—	—	—	—	23	931	67	2
—	—	23	68	138	295	636	1.477	—	7.744	—	—	166	989	11	—
—	—	6	54	154	249	598	1.307	—	—	—	—	53	931	69	—
1	—	28	66	153	281	669	1.463	2.222	—	12.000	—	496	975	25	—
—	—	19	83	141	266	631	1.882	3.484	—	—	—	320	964	36	—

CEARÁ

—	—	17	72	135	277	588	1.284	2.834	—	—	—	257	934	47	19
—	—	25	73	135	285	545	—	—	—	—	—	137	986	—	14
—	—	11	65	143	271	599	1.726	—	—	—	—	202	929	47	24
—	—	4	62	150	256	703	—	—	8.153	—	—	58	739	229	32
—	—	—	70	152	280	603	1.490	2.239	—	—	—	427	896	104	—
1	—	—	54	176	319	643	1.425	2.876	5.770	12.575	—	1.330	680	320	—
—	—	30	65	148	297	679	1.413	3.026	—	—	—	310	885	105	10
—	—	20	56	128	302	516	1.404	—	—	—	—	177	796	20	184
—	—	11	63	135	260	553	1.277	2.544	6.238	—	—	430	793	114	93
—	—	16	57	142	303	632	1.525	—	—	—	—	63	735	246	19
—	—	24	63	158	275	564	1.865	—	—	—	—	219	939	46	15
1	—	22	70	166	291	588	1.550	3.316	6.534	10.919	—	2.556	930	70	—
—	—	13	67	147	295	504	1.286	3.025	9.075	—	—	169	819	99	82
—	—	27	70	146	294	597	1.393	4.085	8.364	—	—	594	971	29	—
—	—	18	66	152	240	584	1.520	—	—	—	—	86	931	69	—
—	—	23	67	130	241	622	1.394	—	—	—	—	102	957	38	5
—	—	—	80	144	294	575	1.513	—	—	—	—	222	987	13	—

II — Estabelecimentos rurais recenseados em 1 de Setembro de 1920,

Établissements ruraux recensés au 1 Septembre 1920, d'après

MUNICIPIOS MUNICIPES	ESTABELECIEMENTOS ÉTABLISSEMENTS												
	Total	Discriminados segundo os seus occupantes Répartis d'après leurs occupants			DISCRIMINADOS SEGUNDO RÉPARTIS D'APRÈS L'EX								
		Proprietarios Pro- priétaires	Admi- nistrado- res e inte- ressados Admi- nistrato- res et mé- tayers	Arrendata- rios Fer- miers	Numero de estabelecimentos de Nombre d'établissements de								
					Menos de 41 hecta- res	41 a 100 hecta- res	101 a 200 hecta- res	201 a 400 hecta- res	401 a 1000 hecta- res	1001 a 2000 hecta- res	2001 a 5000 hecta- res	5001 a 10000 hecta- res	

ESTADO DO

(CONTINUAÇÃO)

Canindé.....	323	242	81	—	43	53	78	69	33	22	15	7
Caridade.....	83	55	28	—	8	15	19	16	16	5	2	1
Cascavel.....	213	194	8	11	46	61	33	52	21	—	—	—
Coité.....	242	135	45	62	145	65	19	6	5	2	—	—
Crathéus.....	241	186	49	6	—	60	93	25	27	22	11	3
Crato.....	269	209	31	29	151	32	22	33	23	8	—	—
Entre Rios.....	173	162	11	—	41	46	45	19	19	3	—	—
Fortaleza.....	124	93	17	14	103	12	1	2	6	—	—	—
Granja.....	186	180	4	2	29	28	30	33	52	11	3	—
Guarany.....	240	213	20	7	125	57	27	16	8	5	1	1
Icó.....	373	278	87	8	75	124	59	54	39	14	7	1
Iguatú.....	399	378	16	5	44	100	119	90	37	6	3	—
Independencia.....	195	181	13	1	1	13	83	65	31	1	1	—
Ipú.....	205	167	36	2	56	38	30	39	35	2	3	—
Ipueiras.....	288	261	22	5	107	49	55	38	26	5	6	2
Iracema.....	146	124	20	2	8	30	34	34	27	8	4	1
Itapipóca.....	259	176	79	4	54	87	48	27	28	14	1	—
Jaguaribe-mirim.....	289	276	12	1	32	62	72	59	49	13	2	—
Jardim.....	271	235	30	6	98	34	54	44	32	7	2	—
Joazeiro.....	140	133	4	3	48	41	24	18	9	—	—	—
Laranjeiras.....	222	196	25	1	85	45	50	23	15	—	4	—
Lavras.....	255	246	7	2	48	56	48	84	19	—	—	—
Limoeiro.....	389	371	13	5	225	67	40	36	16	4	1	—
Maranguape.....	278	258	14	6	164	35	43	21	12	2	—	—
Maria Pereira.....	121	121	—	—	1	10	16	51	16	12	14	1
Massapê.....	76	54	22	—	10	20	20	13	7	4	2	—
Mecejana.....	52	48	4	—	1	5	12	21	9	4	—	—
Meruóca.....	110	93	12	5	40	24	16	13	11	6	—	—
Milagres.....	313	289	16	8	108	66	59	45	31	3	1	—
Missão Velha.....	165	136	17	12	47	43	35	22	13	3	2	—
Morada Nova.....	147	129	18	—	19	29	47	27	15	5	5	—

segundo o modo de exploração e a extensão territorial dos imóveis

le mode d'exploitation et l'extension territoriale des immeubles

RURAES RECENSEADOS RURAUX RECENSÉS												De 1.000 estabelecimentos recensados eram dirigidos pelos Sur 1.000 établissements recensés étaient dirigés par les		
A EXTENSÃO TERRITORIAL TENSION TERRITORIALE												Proprietários Pro- priétaires	Administra- dores e interessados Adminis- trateurs et métayers	Arrendata- rios Fer- miers
Área média, em hectares, dos imóveis de Surface moyenne, en hectares, des immeubles de														
10001 a 25000 hectares	25001 e mais hectares et plus hectares	Menos de Moins de 41 hectares	41 a 100 hectares	101 a 200 hectares	201 a 400 hectares	401 a 1000 hectares	1001 a 2000 hectares	2001 a 5000 hectares	5001 a 10000 hectares	10001 a 25000 hectares	25001 e mais hectares et plus hectares	Em geral En général		

CEARÁ

(SUITE)

2	1	20	70	186	288	624	1.350	3.209	6.074	12.541	36.010	746	749	251	—
1	—	24	72	152	305	611	1.251	4.356	6.534	13.068	—	643	663	337	—
—	—	22	63	136	298	577	—	—	—	—	—	174	911	37	52
—	—	23	65	199	292	667	1.361	—	—	—	—	79	558	186	256
—	—	—	60	144	255	693	1.503	2.950	5.809	—	—	519	772	203	25
—	—	17	75	149	276	649	1.268	—	—	—	—	158	777	115	108
—	—	24	62	180	340	592	1.390	—	—	—	—	196	936	64	—
—	—	8	61	140	352	638	—	—	—	—	—	51	750	137	113
—	—	15	74	145	282	609	1.371	2.084	—	—	—	372	968	21	11
—	—	6	64	149	272	605	1.278	2.788	5.171	—	—	134	888	83	29
—	—	24	66	138	294	632	1.410	2.509	6.968	—	—	276	745	233	22
—	—	24	68	147	292	609	1.377	2.642	—	—	—	226	947	40	13
—	—	29	70	161	319	636	1.394	3.020	—	—	—	303	928	67	5
1	1	23	67	146	256	603	1.568	2.865	—	12.874	55.050	588	815	175	10
—	—	23	69	141	294	607	1.415	3.014	7.357	—	—	279	906	77	17
—	—	26	73	139	258	544	1.300	2.807	6.242	—	—	410	849	137	14
—	—	28	66	144	294	606	1.330	4.182	—	—	—	239	680	305	15
—	—	23	68	146	297	619	1.304	2.555	—	—	—	295	955	42	3
—	—	24	70	153	282	578	1.334	2.571	—	—	—	215	867	111	22
—	—	18	65	142	282	591	—	—	—	—	—	124	950	29	21
—	—	19	66	140	282	577	—	2.647	—	—	—	168	883	113	4
—	—	27	69	143	279	588	—	—	—	—	—	183	965	27	8
—	—	15	63	134	296	656	1.258	4.646	—	—	—	113	954	33	13
—	1	13	69	136	274	682	1.452	—	—	—	43.200	253	928	50	22
—	—	35	68	150	292	556	1.366	3.448	5.576	—	—	803	1.000	—	—
—	—	22	68	143	275	606	1.568	3.299	—	—	—	331	711	289	—
—	—	3	81	136	293	603	1.118	—	—	—	—	348	923	77	—
—	—	15	69	132	285	608	1.345	—	—	—	—	208	846	109	45
—	—	22	68	147	282	604	1.412	4.538	—	—	—	178	923	51	26
—	—	25	61	156	261	707	1.494	2.722	—	—	—	207	824	103	73
—	—	27	72	142	281	556	1.315	2.584	—	—	—	304	878	122	—

II — Estabelecimentos ruraes recenseados em 1 de Setembro de 1920,
Établissements ruraux recensés au 1 Septembre 1920, d'après

MUNICIPIOS MUNICIPES	ESTABELECIAMENTOS ÉTABLISSEMENTS												
	Total Total	Discriminados segundo os seus occupantes Répartis d'après leurs occupants			DISCRIMINADOS SEGUNDO RÉPARTIS D'APRÈS L'EX								
		Proprietarios Propriétaires	Administradores e interessados Administrateurs et mé- tayers	Arrendatarios Fermiers	Numero de estabelecimentos de Nombre d'établissements de								
					Menos de Moins de 41 hectares	41 a 100 hectares	101 a 200 hectares	201 a 400 hectares	401 a 1000 hectares	1001 a 2000 hectares	2001 a 5000 hectares	5001 a 10000 hectares	

ESTADO DO
(CONTINUAÇÃO)

Mulungú.....	203	136	61	6	160	25	14	2	1	1	—	—
Pacatuba.....	109	90	18	1	34	35	14	13	5	5	3	—
Pacoty.....	162	112	32	18	61	19	32	26	21	2	1	—
Palma.....	72	68	4	—	2	13	9	27	11	6	4	—
Paracurú.....	112	95	7	10	28	20	24	15	15	6	3	1
Pedra Branca.....	127	126	1	—	6	9	45	50	16	—	—	1
Pentecoste.....	187	126	56	5	—	8	28	62	59	19	7	3
Pereiro.....	88	81	7	—	26	19	14	14	9	5	1	—
Porangaba.....	69	64	1	4	19	23	16	6	3	—	2	—
Porteiras.....	114	111	1	2	77	31	2	3	1	—	—	—
Quixadá.....	232	179	43	10	51	29	49	36	36	20	10	1
Quixerá.....	171	156	6	9	37	57	52	20	4	—	1	—
Quixeramobim.....	236	181	53	2	34	22	36	33	69	26	13	1
Redempção.....	124	106	14	4	24	29	25	21	19	6	—	—
Riacho do Sangue.....	175	167	7	1	20	31	33	37	41	7	4	2
Saboeiro.....	131	121	10	—	—	13	12	45	46	8	6	1
Sant'Anna.....	161	136	20	5	20	42	43	22	28	5	1	—
Sant'Anna do Cariry.....	157	124	12	21	31	33	58	28	4	2	1	—
Santa Quitéria.....	264	127	128	9	26	46	53	45	45	31	14	4
São Benedito.....	351	286	59	6	112	82	72	43	25	10	5	2
São Bernardo das Russas.....	122	106	16	—	66	29	14	7	3	2	1	—
São Francisco.....	325	251	73	1	41	44	59	92	43	29	13	2
São João da Uruburetama.....	90	86	4	—	20	15	19	13	17	3	3	—
São Mathheus.....	362	313	18	31	45	95	80	65	45	17	13	—
São Pedro do Cariry.....	96	85	8	3	6	17	25	31	16	1	—	—
Scuador Pompeu.....	181	158	23	—	25	38	62	23	14	8	4	6
Sobral.....	316	273	43	—	33	80	72	49	55	22	3	1
Soure.....	207	177	19	11	46	47	29	41	17	23	3	1
Tamboril.....	323	194	129	—	14	22	65	91	113	16	1	1
Tauhá.....	259	239	15	5	5	13	27	22	145	36	10	1
Trahiry.....	92	86	—	6	66	11	10	4	—	1	—	—

segundo e modo de exploração e a extensão territorial dos immoveis

le mode d'exploitation et l'extension territoriale des immeubles

RURAES RECENSEADOS

RURAUX RECENSÉS

A EXTENSÃO TERRITORIAL

TENSION TERRITORIALE

De 1.000 estabelecimentos recenseados, eram dirigidos pelos
Sur 1.000 établissements recensés étaient dirigés par les

Área média, em hectares, dos immoveis de													Proprietarios Proprietaires	Administradores e interessados Administrateurs et métayers	Arrendatarios Fermiers
Surface moyenne, en hectares, des immeubles de															
10001 a 25000 hectares	25001 e mais hectares et plus hectares	Menos de Moins de 41 hectares	41 a 100 hectares	101 a 200 hectares	201 a 400 hectares	401 a 1000 hectares	1001 a 2000 hectares	2001 a 5000 hectares	5001 a 10000 hectares	10001 a 25000 hectares	25001 e mais hectares et plus hectares	Em geral En général			

CEARÁ

(SUITE)

—	—	17	61	143	295	968	1.394	—	—	—	—	46	670	300	30
—	—	29	74	141	304	702	1.581	3.333	—	—	—	284	826	165	9
—	—	13	68	131	273	572	1.030	3.400	—	—	—	191	691	193	111
—	—	27	75	159	314	670	1.306	2.319	—	—	—	492	944	56	—
—	—	18	71	145	274	693	1.399	2.788	8.727	—	—	405	848	63	89
—	—	25	80	146	279	859	—	—	6.050	—	—	324	992	8	—
1	—	—	75	158	312	615	1.342	2.605	6.334	16.727	—	749	674	299	27
—	—	24	73	153	300	616	1.529	2.376	—	—	—	272	920	80	—
—	—	15	73	139	281	469	—	2.725	—	—	—	184	928	14	58
—	—	23	55	136	303	605	—	—	—	—	—	46	974	9	17
—	—	17	68	150	291	661	1.370	3.055	7.000	—	—	471	772	185	43
—	—	24	63	142	270	593	—	3.025	—	—	—	132	912	35	53
1	1	8	66	151	313	656	1.324	3.348	6.633	16.728	55.710	931	767	225	8
—	—	20	69	142	294	630	1.306	—	—	—	—	258	855	113	32
—	—	21	64	138	282	621	1.434	3.353	5.517	—	—	442	954	40	6
—	—	—	69	171	281	680	1.303	3.126	8.168	—	—	643	924	76	—
—	—	25	66	131	275	629	1.301	4.182	—	—	—	269	845	124	31
—	—	22	67	159	304	582	1.453	2.788	—	—	—	182	790	76	134
—	—	23	65	164	300	634	1.393	3.014	6.145	—	—	622	481	485	34
—	—	24	66	136	282	576	1.302	2.845	5.576	—	—	236	815	168	17
—	—	15	63	131	220	710	1.088	2.914	—	—	—	110	869	131	—
2	—	18	70	155	302	671	1.472	3.024	5.576	11.989	—	575	772	225	3
—	—	15	71	153	287	642	1.231	2.788	—	—	—	344	956	44	—
2	—	30	68	152	277	625	1.363	3.803	—	18.150	—	484	865	50	85
—	—	29	71	149	288	641	1.210	—	—	—	—	266	886	83	31
1	—	11	68	140	265	673	1.641	2.333	7.298	19.360	—	622	873	127	—
—	1	26	69	134	281	620	1.307	2.614	5.576	—	27.968	424	864	136	—
—	—	19	65	137	283	661	1.354	2.778	5.575	—	—	366	855	92	53
—	—	24	65	149	309	610	1.414	4.356	6.970	—	—	441	601	399	—
—	—	29	78	170	317	679	1.528	3.044	5.446	—	—	780	923	58	19
—	—	12	58	127	319	—	1.149	—	—	—	—	55	935	—	65

II — Estabelecimentos rurais recenseados em 1 de Setembro de 1920,

Établissements ruraux recensés au 1 Septembre 1920, d'après

MUNICIPIOS MUNICIPES	ESTABELECIMENTOS ÉTABLISSEMENTS												
	Total	Discriminados segundo os seus occupantes Répartis d'après leurs occupants			DISCRIMINADOS SEGUNDO RÉPARTIS D'APRÈS L'EX								
		Proprietarios Propriétaires	Administradores e interessados Administrateurs et métayers	Arrendatarios Fermiers	Numero de estabelecimentos de Nombre d'établissements de								
					Menos de Moins de 41 hectares	41 a 100 hectares	101 a 200 hectares	201 a 400 hectares	401 a 1000 hectares	1001 a 2000 hectares	2001 a 5000 hectares	5001 a 10000 hectares	
Tyanguá.....	292	254	31	7	161	55	25	35	15	1	—	—	
Ubajara.....	164	139	19	6	108	29	14	9	1	—	2	1	
Umarý.....	296	259	35	2	92	52	50	57	32	11	2	—	
União.....	119	107	9	3	24	55	14	12	8	5	—	1	
Varzea Alegre.....	184	175	7	2	6	24	39	40	58	—	12	3	
Viçosa.....	140	113	25	2	114	22	3	—	—	1	—	—	

ESTADO DO
(CONCLUSÃO)

Tyanguá.....	292	254	31	7	161	55	25	35	15	1	—	—
Ubajara.....	164	139	19	6	108	29	14	9	1	—	2	1
Umarý.....	296	259	35	2	92	52	50	57	32	11	2	—
União.....	119	107	9	3	24	55	14	12	8	5	—	1
Varzea Alegre.....	184	175	7	2	6	24	39	40	58	—	12	3
Viçosa.....	140	113	25	2	114	22	3	—	—	1	—	—

DISTRICTO

Andaraý.....	1	1	—	—	1	—	—	—	—	—	—	—
Campo Grande.....	592	206	20	366	573	10	2	5	2	—	—	—
Gavea.....	1	—	1	—	—	—	1	—	—	—	—	—
Guaratiba.....	1.153	953	28	172	1.108	33	6	2	4	—	—	—
Ilhas.....	44	13	1	30	42	2	—	—	—	—	—	—
Inhaúma.....	14	10	—	4	10	3	—	1	—	—	—	—
Irajá.....	15	15	—	—	7	3	3	1	1	—	—	—
Jaerépaguá.....	74	27	1	46	66	5	2	—	1	—	—	—
Meyer.....	11	7	—	4	11	—	—	—	—	—	—	—
Santa Cruz.....	168	111	3	54	161	1	1	1	1	1	1	—
Tijuca.....	15	5	1	9	13	2	—	—	—	—	—	—

ESTADO DO

Afonso Claudio.....	502	494	7	1	163	248	62	22	5	2	—	—
Alegre.....	1.285	1.219	61	5	540	401	180	95	48	19	2	—
Alfredo Chaves.....	665	642	14	9	412	197	46	9	1	—	—	—
Benevente.....	378	363	11	4	258	92	14	10	4	—	—	—
Bôa Família.....	589	561	24	4	268	271	36	9	4	—	1	—
Caehoeiro de Santa Leopoldina.....	1.476	1.411	53	12	669	697	86	19	5	—	—	—
Caehoeiro do Itapemirim.....	1.920	1.741	142	37	999	612	181	83	36	4	5	—
Cariacica.....	386	362	14	10	328	42	11	5	—	—	—	—
Conceição da Barra.....	437	397	38	2	309	97	18	8	5	—	—	—
Espirito Santo.....	37	37	—	—	31	1	3	1	—	1	—	—

segundo o modo de exploração e a extensão territorial dos imóveis
le mode d'exploitation et l'extension territoriale des immeubles

RURAES RECENSEADOS RURAUX RECENSÉS												De 1.000 estabelecimentos recenseados eram dirigidos pelos Sur 1.000 établissements recensés étaient dirigés par les		
A EXTENSÃO TERRITORIAL TENSION TERRITORIALE												Proprietários Pro- priétaires	Administra- dores e interessados Adminis- trateurs et métayers	Arreodata- rios Fer- miers
Área média, em hectares, dos imóveis de Surface moyenne, en hectares, des immbubles de														
10001 a 25000 hectares	25001 e mais hectares et plus hectares	Menos de Moins de 41 hectares	41 a 100 hectares	101 a 200 hectares	201 a 400 hectares	401 a 1000 hectares	1001 a 2000 hectares	2001 a 5000 hectares	5001 a 10000 hectares	10001 a 25000 hectares	25001 e mais hectares et plus hectares	Em geral En général		

CEARÁ

— (FIN)															
—	—	14	79	141	279	498	1.089	—	—	—	—	97	870	106	24
—	—	11	81	155	272	484	—	2.662	10.000	—	—	146	847	116	37
—	—	24	67	146	297	551	1.499	2.722	—	—	—	235	875	118	7
—	—	27	63	156	312	656	1.398	—	5.808	—	—	236	899	76	25
2	—	29	70	195	274	954	—	2.924	8.067	13.612	—	882	951	38	11
—	—	15	62	126	—	—	1.800	—	—	—	—	37	807	179	14

FEDERAL

—	—	12	—	—	—	—	—	—	—	—	—	12	1.000	—	—
—	—	7	60	133	258	707	—	—	—	—	—	13	348	34	618
—	—	—	—	116	—	—	—	—	—	—	—	116	—	1.000	—
—	—	6	69	147	338	660	—	—	—	—	—	11	827	24	149
—	—	4	44	—	—	—	—	—	—	—	—	6	295	23	682
—	—	5	67	—	224	—	—	—	—	—	—	34	714	—	286
—	—	6	70	161	207	600	—	—	—	—	—	103	1.000	—	—
—	—	9	57	151	—	707	—	—	—	—	—	25	365	13	622
—	—	10	—	—	—	—	—	—	—	—	—	10	636	—	364
1	—	6	73	165	242	484	1.694	4.356	—	18.000	—	155	661	18	321
—	—	7	68	—	—	—	—	—	—	—	—	15	333	67	600

ESPIRITO SANTO

—	—	27	64	141	265	532	1.156	—	—	—	—	79	984	14	2
—	—	23	61	117	237	487	1.161	2.496	—	—	—	102	949	47	4
—	—	24	64	143	246	992	—	—	—	—	—	48	965	21	14
—	—	20	67	138	297	659	—	—	—	—	—	50	960	29	11
—	—	27	61	142	251	776	—	3.200	—	—	—	64	952	41	7
—	—	23	59	138	261	724	—	—	—	—	—	52	956	36	8
—	—	21	64	149	287	623	1.045	3.229	—	—	—	80	907	74	19
—	—	12	63	135	264	—	—	—	—	—	—	25	938	36	26
—	—	23	63	138	296	692	—	—	—	—	—	49	908	87	5
—	—	17	63	150	363	—	1.694	—	—	—	—	84	1.000	—	—



II — Estabelecimentos rurais recenseados em 1 de Setembro de 1920,

Établissements ruraux recensés au 1. Septembre 1920, d'après

MUNICIPIOS MUNICIPES	ESTABELECIMENTOS ÉTABLISSÉMENTS											
	Total	Discriminados segundo os seus occupantes Répartis d'après leurs occupants			DISCRIMINADOS SEGUNDO RÉPARTIS D'APRÈS L'EX							
		Proprietarios Propriétaires	Administradores e interessados Administrateurs et métayers	Arrendatarios Fermiers	Numero de estabelecimentos de Nombre d'établissements de							
					Menos de Moins de 41 hectares	41 a 100 hectares	101 a 200 hectares	201 a 400 hectares	401 a 1000 hectares	1001 a 2000 hectares	2001 a 5000 hectares	5001 a 10000 hectares
Espirito Santo do Rio Pardo...	654	614	33	7	352	213	68	14	5	—	2	—
Guarapary.....	713	650	47	16	497	178	23	8	7	—	—	—
Itapemirim.....	358	335	14	9	204	79	33	19	16	—	7	—
Linhares.....	1.732	1.665	40	27	1.211	437	50	17	11	6	—	—
Nova Almeida.....	582	572	9	1	453	103	17	4	4	1	—	—
Páó Gigante.....	940	835	77	28	795	135	10	—	—	—	—	—
Piúma.....	466	388	42	36	374	72	18	1	1	—	—	—
Ponte do Itabapoana.....	108	102	4	2	70	20	9	4	4	1	—	—
Riacho.....	699	686	5	8	293	296	93	16	1	—	—	—
Rio Novo.....	407	385	20	2	271	103	29	4	—	—	—	—
Rio Pardo.....	314	293	20	1	79	130	69	30	6	—	—	—
Santa Cruz.....	372	345	27	—	256	102	13	—	1	—	—	—
Santa Izabel.....	1.448	1.399	42	7	766	572	92	18	—	—	—	—
Santa Thereza.....	1.412	1.275	107	30	871	472	49	15	5	—	—	—
São João do Muquy.....	191	181	8	2	97	45	21	10	14	3	1	—
São José do Calçado.....	381	350	29	2	177	114	46	32	10	1	1	—
São Matheus.....	1.148	1.121	26	1	1.017	103	11	6	7	3	1	—
São Pedro do Itabapoana.....	726	606	60	60	390	174	72	45	33	10	2	—
Serra.....	339	307	27	5	261	61	13	1	3	—	—	—
Vianna.....	236	220	14	2	171	47	13	5	—	—	—	—
Victoria.....	40	37	2	1	15	10	6	1	5	1	2	—

ESTADO DO
(CONCLUSÃO)

Espirito Santo do Rio Pardo...	654	614	33	7	352	213	68	14	5	—	2	—
Guarapary.....	713	650	47	16	497	178	23	8	7	—	—	—
Itapemirim.....	358	335	14	9	204	79	33	19	16	—	7	—
Linhares.....	1.732	1.665	40	27	1.211	437	50	17	11	6	—	—
Nova Almeida.....	582	572	9	1	453	103	17	4	4	1	—	—
Páó Gigante.....	940	835	77	28	795	135	10	—	—	—	—	—
Piúma.....	466	388	42	36	374	72	18	1	1	—	—	—
Ponte do Itabapoana.....	108	102	4	2	70	20	9	4	4	1	—	—
Riacho.....	699	686	5	8	293	296	93	16	1	—	—	—
Rio Novo.....	407	385	20	2	271	103	29	4	—	—	—	—
Rio Pardo.....	314	293	20	1	79	130	69	30	6	—	—	—
Santa Cruz.....	372	345	27	—	256	102	13	—	1	—	—	—
Santa Izabel.....	1.448	1.399	42	7	766	572	92	18	—	—	—	—
Santa Thereza.....	1.412	1.275	107	30	871	472	49	15	5	—	—	—
São João do Muquy.....	191	181	8	2	97	45	21	10	14	3	1	—
São José do Calçado.....	381	350	29	2	177	114	46	32	10	1	1	—
São Matheus.....	1.148	1.121	26	1	1.017	103	11	6	7	3	1	—
São Pedro do Itabapoana.....	726	606	60	60	390	174	72	45	33	10	2	—
Serra.....	339	307	27	5	261	61	13	1	3	—	—	—
Vianna.....	236	220	14	2	171	47	13	5	—	—	—	—
Victoria.....	40	37	2	1	15	10	6	1	5	1	2	—

ESTADO DE

Anicuns.....	140	128	10	2	9	5	13	22	39	11	33	7
Annapolis.....	670	651	15	4	284	159	93	66	32	20	14	2
Arrayas.....	271	100	171	—	3	6	8	18	74	67	83	11
Bella Vista.....	257	265	15	7	56	69	56	68	21	7	6	—
Bôa Vista do Tocantins.....	611	436	175	—	1	14	56	252	229	37	20	2
Bomfim.....	283	278	5	—	5	25	58	55	71	33	31	2
Burity Alegre.....	303	285	17	1	53	84	60	40	34	21	10	1
Caldas Novas.....	139	135	4	—	—	17	23	36	36	14	10	3

segundo o modo de exploração e a extensão territorial dos imóveis

le mode d'exploitation et l'extension territoriale des immeubles

RURAES RECENSEADOS RURAUX RECENSÉS												De 1.000 estabelecimentos recenseados eram dirigidos pelos Sur 1.000 établissements recensés étaient dirigés par les			
A EXTENSÃO TERRITORIAL EXTENSION TERRITORIALE												Proprietários Propriétaires	Administradores e interessados Administrateurs et métayers	Arrendatários Fermiers	
Área média, em hectares, dos imóveis de Surface moyenne, en hectares, des immeubles de															
10001 a 25000 hectares	25001 e mais hectares et plus hectares	Menos de Moins de 41 hectares	41 a 100 hectares	101 a 200 hectares	201 a 400 hectares	401 a 1000 hectares	1001 a 2000 hectares	2001 a 5000 hectares	5001 a 10000 hectares	10001 a 25000 hectares	25001 e mais hectares et plus hectares	Em geral En général			

ESPIRITO SANTO

ESPIRITO SANTO — FIN)															
—	—	23	64	148	291	503	—	3.551	—	—	—	70	939	50	11
—	—	24	58	147	280	629	—	—	—	—	—	46	912	66	22
—	—	20	69	127	285	673	—	2.938	—	—	—	141	936	39	25
—	—	21	59	140	301	636	1.210	—	—	—	—	45	961	23	16
—	—	20	64	149	290	484	1.452	—	—	—	—	39	983	15	2
—	—	26	62	147	—	—	—	—	—	—	—	32	888	82	30
—	—	19	59	154	223	871	—	—	—	—	—	33	833	90	77
—	—	21	61	150	268	708	1.428	—	—	—	—	87	944	37	19
—	—	25	73	134	252	484	—	—	—	—	—	66	981	7	12
—	—	22	61	138	280	—	—	—	—	—	—	43	946	49	5
—	—	27	69	151	270	635	—	—	—	—	—	106	933	64	3
—	—	20	67	157	—	450	—	—	—	—	—	39	927	73	—
—	—	20	64	143	276	—	—	—	—	—	—	48	966	29	5
—	—	28	63	140	272	548	—	—	—	—	—	48	903	76	21
—	—	24	66	139	309	630	1.268	2.145	—	—	—	136	948	42	10
—	—	23	65	144	281	612	1.210	4.220	—	—	—	102	919	76	5
—	—	20	59	148	253	596	1.291	2.904	—	—	—	35	976	23	1
—	—	26	67	144	284	599	1.389	2.734	—	—	—	116	836	82	82
—	—	16	60	129	300	726	—	—	—	—	—	35	905	80	15
—	—	21	63	119	254	—	—	—	—	—	—	39	932	59	9
—	—	19	67	142	242	714	1.936	2.492	—	—	—	314	925	50	25

GOYAZ

1	—	10	88	166	284	707	1.504	3.563	7.678	10.663	—	1.679	914	72	14
—	—	14	72	157	282	651	1.521	3.492	7.986	—	—	246	972	22	6
1	—	2	92	194	362	838	1.772	3.362	6.491	14.499	—	2.046	369	631	—
4	—	24	72	147	303	571	1.516	3.307	—	16.940	—	506	923	52	25
—	—	15	76	159	298	591	1.263	4.156	8.712	—	—	602	714	286	—
2	1	28	84	156	295	667	1.488	3.294	8.470	15.730	36.164	1.098	982	18	—
—	—	25	72	141	290	691	1.310	2.432	7.600	—	—	364	941	56	3
—	—	—	82	157	303	682	1.480	3.088	8.873	—	—	853	971	29	—

II — Estabelecimentos rurais recenseados em 1 de Setembro de 1920,
Établissements ruraux recensés au 1 Septembre 1920, d'après

MUNICIPIOS MUNICIPES	ESTABELECIMENTOS ÉTABLISSEMENTS											
	Total Total	Discriminados segundo os seus ocupantes Répartis d'après leurs occupants			DISCRIMINADOS SEGUNDO RÉPARTIS D'APRÈS L'EX							
		Proprietarios Propriétaires	Administradores e Interessados Administrateurs et métayers	Arrendatarios Fermiers	Numero de estabelecimentos de Nombre d'établissements de							
					Menos de Moins de 41 hectares	41 a 100 hectares	101 a 200 hectares	201 a 400 hectares	401 a 1000 hectares	1001 a 2000 hectares	2001 a 5000 hectares	5001 a 10000 hectares

ESTADO DE

(CONTINUAÇÃO)

Campinas.....	163	156	7	—	11	54	37	24	28	5	4	—
Campo Formoso.....	216	209	4	3	1	54	67	42	36	5	9	2
Catalão.....	945	916	28	1	92	244	154	185	165	52	38	8
Cavalcante.....	50	35	15	—	1	—	—	9	21	14	5	—
Chapéu.....	176	63	107	6	102	56	14	4	—	—	—	—
Conceição.....	219	127	92	—	—	15	11	13	19	54	70	29
Corumbá.....	121	116	5	—	2	25	20	28	26	7	12	—
Corumbahyba.....	509	486	16	7	63	127	77	89	71	22	13	22
Couto Magalhães.....	132	108	24	—	3	38	55	4	8	3	8	5
Crystallina.....	110	92	17	1	24	3	22	6	19	5	10	5
Currálinho.....	412	384	27	1	37	130	75	67	61	19	14	9
Formosa.....	326	300	25	1	21	40	36	56	65	27	38	24
Forte.....	22	7	15	—	—	—	4	6	12	—	—	—
Goyaz.....	647	606	41	—	149	96	62	75	81	55	66	20
Jaraguá.....	717	666	40	11	87	180	130	111	98	27	75	7
Jatáhy.....	342	320	15	7	14	15	17	46	56	48	61	52
Mineiros.....	152	148	4	—	12	23	20	25	31	9	15	9
Morrinhos.....	1.172	1.073	72	27	461	242	162	124	115	31	23	6
Natividade.....	231	143	87	1	13	13	6	20	61	57	43	11
Palma.....	266	133	89	44	70	9	4	7	34	37	52	44
Palmeiras.....	468	451	17	—	148	43	31	37	63	51	49	28
Pedro Afonso.....	553	363	189	1	—	5	12	44	194	125	119	24
Peixe.....	136	96	40	—	39	26	25	15	5	4	18	4
Pilar.....	179	169	10	—	23	25	10	15	20	11	31	28
Planaltina.....	66	51	15	—	3	2	5	3	14	6	20	9
Porto Nacional.....	121	62	55	4	6	—	8	11	14	22	51	8
Posse.....	157	115	42	—	10	21	11	43	38	25	7	1
Pouso Alto.....	593	562	31	—	38	148	105	110	127	29	29	4
Pyrenopolis.....	337	326	11	—	34	103	73	51	36	8	17	9
Rio Bonito.....	258	247	11	—	9	33	24	45	52	13	32	22
Rio Verde.....	798	707	37	54	122	84	94	103	154	94	96	27

segundo o modo de exploração e a extensão territorial dos imóveis

le mode d'exploitation et l'extension territoriale des immeubles

RURAES RECENSEADOS RURAUX RECENSÉS												De 1.000 estabelecimentos recenseados eram dirigidos pelos Sur 1.000 établissements recensés étaient dirigés par les			
A EXTENSÃO TERRITORIAL TENSION TERRITORIALE												Proprietários Propriétaires	Administradores e interessados Administrateurs et métayers	Arrendatários Fermiers	
Área média, em hectares, dos imóveis de Surface moyenne, en hectares, des immeubles de															
10001 a 25000 hectares	25001 e mais hectares et plus hectares	Menos de Moins de 41 hectares	41 a 100 hectares	101 a 200 hectares	201 a 400 hectares	401 a 1000 hectares	1001 a 2000 hectares	2001 a 5000 hectares	5001 a 10000 hectares	10001 a 25000 hectares	25001 e mais hectares et plus hectares	Em geral En général			

GOYAZ

(SUITE)

—	—	33	68	158	295	602	1.320	4.114	—	—	—	349	957	43	—
—	—	29	85	156	301	657	1.218	3.200	7.744	—	—	471	968	18	14
4	3	27	71	154	300	667	1.599	3.062	6.276	17.666	49.045	716	969	30	1
—	—	2	—	—	344	690	1.493	2.940	—	—	—	1.064	700	300	—
—	—	24	56	131	338	—	—	—	—	—	—	50	358	608	34
7	1	—	98	156	312	800	1.577	3.835	7.319	13.557	26.136	3.239	580	420	—
1	—	17	80	139	257	650	1.452	3.262	—	13.068	—	754	959	41	—
22	3	22	71	154	289	652	1.594	3.202	9.284	19.030	25.380	1.709	955	31	14
6	2	36	73	130	256	677	1.408	3.900	7.720	13.733	32.400	1.801	818	182	—
7	9	6	97	151	244	582	1.392	3.681	9.196	20.263	43.012	5.936	836	155	9
—	—	27	73	154	274	672	1.550	2.897	7.099	—	—	522	932	66	2
19	—	18	70	155	292	662	1.612	3.718	7.983	13.928	—	2.175	920	77	3
—	—	—	—	200	317	725	—	—	—	—	—	518	318	682	—
21	22	16	74	152	283	704	1.499	3.530	8.023	16.370	28.698	2.393	937	63	—
2	—	23	74	157	291	645	1.528	3.374	7.951	15.730	—	715	929	56	15
26	7	25	68	159	309	707	1.411	3.376	7.609	17.466	27.152	4.010	936	44	20
6	2	24	78	157	302	743	1.570	3.367	8.658	20.086	36.302	2.444	974	26	—
6	2	10	75	151	284	641	1.433	3.314	6.710	15.789	38.720	417	916	61	23
7	—	15	72	167	292	719	1.596	3.256	6.955	13.686	—	1.970	619	377	4
9	—	5	71	147	300	741	1.724	3.595	6.659	12.000	—	2.559	500	335	165
11	7	5	66	150	293	719	1.701	3.273	6.888	17.297	59.117	2.369	964	36	—
21	9	—	93	178	339	766	1.520	3.303	6.500	15.881	48.793	3.034	656	342	2
—	—	27	61	124	305	711	1.125	3.267	8.712	—	—	824	706	294	—
14	2	14	79	153	319	700	1.667	3.024	8.279	13.571	36.000	3.511	944	56	—
4	—	15	72	139	277	624	1.402	3.157	7.578	13.915	—	3.119	773	227	—
1	—	6	—	152	310	874	1.665	4.048	7.690	10.800	—	2.746	512	455	33
1	—	27	70	139	325	701	1.325	3.250	8.712	13.068	—	774	732	268	—
1	2	28	74	160	288	631	1.487	3.522	6.852	12.100	27.600	642	948	52	—
6	—	23	71	154	263	716	1.482	3.598	7.583	15.649	—	872	967	33	—
24	4	23	71	149	284	693	1.589	3.785	8.780	18.197	43.960	3.886	957	43	—
17	7	9	73	154	294	656	1.719	3.508	7.596	16.710	30.761	1.699	886	46	68

REC. 10

II — Estabelecimentos ruraes recenseados em 1 de Setembro de 1920,

Établissements ruraux recensés au 1 Septembre 1920, d'après

MUNICIPIOS MUNICIPES	ESTABELECIMENTOS ÉTABLISSEMENTS											
	Total Total	Discriminados segundo os seus occupantes Répartis d'après leurs occupants			DISCRIMINADOS SEGUNDO RÉPARTIS D'APRÈS L'EX							
		Proprietarios Propriétaires	Administradores e interessados Administrateurs et métayers	Arrendatarios Fermiers	Numero de estabelecimentos de Nombre d'établissements de							
					Menos de Moins de 41 hectares	41 a 100 hectares	101 a 200 hectares	201 a 400 hectares	401 a 1000 hectares	1001 a 2000 hectares	2001 a 5000 hectares	5001 a 10000 hectares

ESTADO DE (CONCLUSÃO)												
Santa Cruz.....	469	444	11	14	129	130	82	58	41	17	11	1
Santa Luzia.....	332	313	19	—	38	87	26	51	59	18	36	12
Santa Rita do Paranahyba.....	529	514	14	1	38	120	100	118	85	39	24	4
São Domingos.....	195	78	116	1	—	—	1	5	78	66	34	11
São José do Duro.....	313	279	33	1	196	5	4	16	14	26	36	11
São José do Tocantins.....	271	256	15	—	—	1	4	11	43	58	103	36
Sítio d'Abadia.....	157	88	69	—	—	—	2	10	19	17	33	45
Taguatinga.....	392	198	194	—	1	—	2	15	119	150	76	27
Trindade.....	221	205	16	—	79	31	29	37	23	11	9	2
Ypamery.....	457	421	23	13	28	65	58	86	102	46	49	12

ESTADO DO												
Alcantara.....	53	53	—	—	—	—	—	44	8	1	—	—
Anajatuba.....	133	103	30	—	60	33	24	6	8	2	—	—
Arary.....	144	138	4	2	74	14	11	11	22	6	5	1
Arayoscs.....	31	27	4	—	1	2	5	6	6	7	4	—
Axixá.....	22	22	—	—	11	9	—	—	2	—	—	—
Bacabal.....	13	13	—	—	—	3	3	6	1	—	—	—
Barão de Grajahú.....	93	70	23	—	55	9	5	5	16	3	—	—
Barra do Corda.....	115	113	1	1	13	12	21	27	22	8	9	3
Barreirinhas.....	10	9	1	—	1	2	2	1	4	—	—	—
Benedicto Leite.....	75	49	26	—	31	14	2	13	9	5	1	—
Brejo.....	37	35	2	—	2	3	14	4	7	4	3	—
Burity.....	52	40	11	1	17	13	7	5	5	1	2	1
Cajapió.....	34	29	5	—	12	—	3	1	9	5	4	—
Carolina.....	355	207	148	—	145	101	27	8	42	22	10	—
Carutapéra.....	30	19	11	—	10	8	6	2	1	1	1	1
Caxias.....	198	181	17	—	38	42	22	22	49	15	9	1
Chapadinha.....	16	5	11	—	—	1	2	9	—	2	2	—
Codó.....	139	109	26	4	2	9	9	28	25	42	19	3
Coroatá.....	252	194	58	—	107	62	26	28	18	8	2	1

segundo o modo de exploração e a extensão territorial dos imóveis

le mode d'exploitation et l'extension territoriale des immeubles

RURAES RECENSEADOS

RURAUX RECENSÉS

A EXTENSÃO TERRITORIAL

TENSION TERRITORIALE

De 1.000 estabelecimentos
recenseados
eram dirigidos pelos
Sur 1.000 établissements
recensés
étaient dirigés par les

Área média, em hectares, dos imóveis de
Surface moyenne, en hectares, des immeubles de

10001 a 25000 hectares	25001 e mais hectares et plus hectares	Menos de Moins de 41 hectares	41 a 100 hectares	101 a 200 hectares	201 a 400 hectares	401 a 1000 hectares	1001 a 2000 hectares	2001 a 5000 hectares	5001 a 10000 hectares	10001 a 25000 hectares	25001 e mais hectares et plus hectares	Em geral En général	Proprietários Pro- priétaires	Administradores e interessados Adminis- trateurs et métayers	Arrendatários Fer- miers
---------------------------------	-------------------------------------------------------	----------------------------------------------	----------------------------	-----------------------------	-----------------------------	------------------------------	-------------------------------	-------------------------------	--------------------------------	---------------------------------	-------------------------------------------------------	----------------------------------	-------------------------------------	-----------------------------------------------------------------------------	--------------------------------

GOYAZ

(- FIN)

—	—	19	70	147	273	633	1.554	3.615	9.680	—	—	301	947	23	30
1	4	26	70	166	285	658	1.963	3.494	8.440	14.520	81.001	2.005	943	57	—
1	—	24	71	145	293	760	1.432	2.778	7.250	10.454	—	539	972	26	2
—	—	—	—	200	380	821	1.684	3.385	6.582	—	—	1.853	400	595	5
4	1	3	64	136	256	661	1.753	3.547	6.891	18.709	27.000	1.168	891	106	3
11	4	—	97	134	319	721	1.385	3.584	8.370	15.356	52.768	4.303	945	55	—
24	7	—	—	200	340	640	1.396	3.596	7.505	15.448	42.177	7.402	561	439	—
2	—	1	—	200	384	813	1.708	3.508	7.004	11.734	—	2.139	505	495	—
—	—	23	64	151	285	687	1.597	3.202	7.840	—	—	463	928	72	—
7	4	29	71	147	302	664	1.682	3.238	7.357	19.909	31.460	1.525	921	50	29

MARANHÃO

—	—	—	—	—	286	612	1.161	—	—	—	—	351	1.000	—	—
—	—	5	73	143	277	630	1.157	—	—	—	—	114	774	226	—
—	—	11	61	137	270	671	1.362	3.906	6.800	—	—	385	958	28	14
—	—	12	88	158	344	635	1.729	2.541	—	—	—	939	871	129	—
—	—	21	72	—	—	806	—	—	—	—	—	113	1.000	—	—
—	—	—	83	163	257	614	—	—	—	—	—	222	1.000	—	—
—	—	16	62	130	285	635	1.157	—	—	—	—	184	753	247	—
—	—	12	73	168	329	728	1.339	3.799	8.712	—	—	874	982	9	9
—	—	12	76	110	270	509	—	—	—	—	—	269	900	100	—
—	—	14	65	150	289	668	1.214	3.550	—	—	—	280	653	347	—
—	—	25	79	172	350	643	1.481	2.450	—	—	—	591	946	54	—
1	—	18	79	158	266	668	1.888	3.557	6.534	13.842	—	702	769	212	19
—	—	16	—	200	348	787	1.585	2.475	—	—	—	766	853	147	—
—	—	25	65	135	289	671	1.362	2.649	—	—	—	284	583	417	—
—	—	16	68	140	319	484	1.089	3.484	9.801	—	—	568	633	367	—
—	—	20	72	177	323	711	1.527	3.440	6.600	—	—	556	914	86	—
—	—	—	72	145	316	—	1.452	3.122	—	—	—	772	313	687	—
2	—	28	75	145	259	552	1.170	3.474	6.026	13.503	—	1.319	784	187	29
—	—	19	79	151	290	620	1.283	3.019	6.000	—	—	208	770	230	—

II — Estabelecimentos ruraes recenseados em 1 de Setembro de 1920,
Établissements ruraux recensés au 1 Septembre 1920, d'après

MUNICIPIOS MUNICIPES	ESTABELECIMENTOS ÉTABLISSEMENTS												
	Total	Discriminados segundo os seus occupantes Répartis d'après leurs occupants			DISCRIMINADOS SEGUNDO RÉPARTIS D'APRÈS L'EX								
		Proprietarios Propriétaires	Administradores e interessados Administrateurs et mé- tayers	Arrendatarios Fermiers	Numero de estabelecimentos de Nombre d'établissements de								
					Menos de Moins de 41 hecta- res	41 a 100 hecta- res	101 a 200 hecta- res	201 a 400 hecta- res	401 a 1000 hecta- res	1001 a 2000 hecta- res	2001 a 5000 hecta- res	5001 a 10000 hecta- res	

ESTADO DO
(CONTINUAÇÃO)

Curralinho.....	45	34	10	1	5	7	6	10	11	4	2	—
Cururupú.....	468	407	13	48	239	91	68	32	28	5	4	—
Flôres.....	72	52	18	2	8	16	12	13	15	6	2	—
Grajahú.....	196	173	23	—	—	4	30	77	74	10	1	—
Guimarães.....	123	113	6	4	38	13	20	20	16	6	8	2
Icatú.....	85	80	3	2	55	13	5	7	3	2	—	—
Imperatriz.....	230	179	51	—	34	79	54	36	18	8	—	1
Itapecurá-mirim.....	143	93	49	1	6	8	27	17	39	12	24	8
Lorêto.....	222	114	108	—	111	55	17	10	19	7	2	1
Macapá.....	81	73	8	—	22	34	12	9	3	1	—	—
Mirador.....	253	162	89	2	15	35	57	59	67	16	4	—
Miritiba.....	129	78	50	1	21	42	14	21	18	6	6	—
Monção.....	20	16	4	—	4	4	2	3	3	2	1	1
Monte Alegre.....	42	23	8	11	1	12	18	5	6	—	—	—
Morros.....	26	26	—	—	7	10	3	4	—	2	—	—
Nova York.....	71	71	—	—	53	2	6	5	5	—	—	—
Paço do Lumiar.....	14	12	—	2	—	6	3	3	2	—	—	—
Passagem Franca.....	85	64	20	1	19	43	18	1	—	2	2	—
Pastos Bons.....	115	98	16	1	65	16	17	9	3	4	1	—
Pedreiras.....	96	65	30	1	8	6	21	14	13	7	12	10
Penalva.....	10	8	2	—	—	3	3	2	2	—	—	—
Picos.....	28	28	—	—	4	16	7	1	—	—	—	—
Pinheiro.....	67	45	22	—	21	12	4	7	15	7	1	—
Porto Franco.....	210	119	91	—	—	—	2	31	107	62	8	—
Riachão.....	264	168	95	—	26	58	37	36	10	72	25	—
Rosario.....	186	106	4	76	116	16	12	17	12	8	5	—
Santa Helena.....	31	28	3	—	19	—	—	6	3	3	—	—
Santa Quitéria.....	48	36	8	4	8	16	6	4	12	1	1	—
Santo Antonio de Balsas.....	223	178	45	—	109	33	12	32	24	9	4	—
Santo Antonio e Almas.....	55	50	4	1	35	4	2	9	4	1	—	—
Sao Bento dos Perizes.....	25	23	1	1	13	3	2	4	3	—	—	—

segundo o modo de exploração e a extensão territorial dos imóveis

le mode d'exploitation et l'extension territoriale des immeubles

RURAES RECENSEADOS RURAUX RECENSÉS												De 1.000 estabelecimentos recensados eram dirigidos pelos Sur 1.000 établissements recensés étaient dirigés par les		
A EXTENSÃO TERRITORIAL TENSION TERRITORIALE												Proprietários Pro- priétaires	Administra- dores e Adminis- trateurs et métayers	Arrendata- rios Fer- miers
Área média, em hectares, dos imóveis de Surface moyenne, en hectares, des immeubles de														
10001 a 25000 hecta- res	25001 e mais hecta- res et plus hecta- res	Menos de Moins de 41 hecta- res	41 a 100 hecta- res	101 a 200 hecta- res	201 a 400 hecta- res	401 a 1000 hecta- res	1001 a 2000 hecta- res	2001 a 5000 hecta- res	5001 a 10000 hecta- res	10001 a 25000 hecta- res	25001 e mais hecta- res et plus hecta- res	Em general En général		

MARANHÃO

(SUITE)

—	—	15	75	139	272	639	1.307	3.267	—	—	—	510	756	222	22
1	—	17	69	145	282	612	1.276	2.780	—	23.958	—	188	870	28	102
—	—	27	85	169	325	695	1.439	3.150	—	—	—	461	722	250	28
—	—	—	95	194	319	605	1.395	2.400	—	—	—	468	883	117	—
—	—	22	66	163	299	641	1.529	3.146	8.712	—	—	593	919	49	32
—	—	19	53	147	307	789	1.742	—	—	—	—	123	941	35	24
—	—	14	71	164	280	647	1.256	—	8.162	—	—	239	778	222	—
2	—	27	67	154	318	701	1.341	3.078	7.294	12.700	—	1.478	650	343	7
—	—	18	73	158	327	648	1.369	2.491	8.174	—	—	212	514	486	—
—	—	18	68	133	318	486	1.500	—	—	—	—	125	901	99	—
—	—	15	82	169	300	631	1.321	2.959	—	—	—	418	640	352	8
1	—	29	51	157	286	529	1.372	3.695	—	10.164	—	473	605	387	8
—	—	16	70	145	240	647	1.569	2.040	5.316	—	—	690	800	200	—
—	—	40	85	160	394	706	—	—	—	—	—	59	548	190	262
—	—	21	58	120	241	—	1.219	—	—	—	—	173	1.000	—	—
—	—	4	82	157	302	756	—	—	—	—	—	93	1.000	—	—
—	—	—	66	143	245	713	—	—	—	—	—	213	857	—	143
—	—	14	76	135	242	—	1.097	2.520	—	—	—	158	753	235	12
—	—	15	65	155	287	712	1.270	2.320	—	—	—	144	852	139	9
4	1	33	65	153	322	647	1.496	2.494	8.484	16.768	30.269	2.493	677	313	10
—	—	—	50	172	363	532	—	—	—	—	—	245	800	200	—
—	—	34	66	132	225	—	—	—	—	—	—	83	1.000	—	—
—	—	18	61	145	306	640	1.369	2.048	—	—	—	374	672	328	—
—	—	—	—	148	351	651	1.400	2.523	—	—	—	894	567	433	—
—	—	23	71	147	271	527	1.806	3.582	—	—	—	927	636	364	—
—	—	7	62	148	289	766	1.271	2.682	—	—	—	222	570	21	409
—	—	25	—	—	284	502	1.814	—	—	—	—	294	903	97	—
—	—	27	72	149	261	680	1.200	3.000	—	—	—	327	750	167	83
—	—	18	70	146	292	612	1.568	3.680	—	—	—	264	798	202	—
—	—	12	78	138	249	705	1.096	—	—	—	—	131	909	73	18
—	—	21	66	155	258	697	—	—	—	—	—	156	920	40	40

II — Estabelecimentos rurais recenseados em 1 de Setembro de 1920, Établissements ruraux recensés au 1 Septembre 1920, d'après

MUNICIPIOS MUNICIPES	ESTABELECEMENTOS ÉTABLISSEMENTS											
	Total Total	Discriminados segundo os seus occupantes Répartis d'après leurs occupants			DISCRIMINADOS SEGUNDO RÉPARTIS D'APRÈS L'EX							
		Proprietarios Pro- priétaires	Admi- nistrado- res e inte- ressados Admi- nistia- teurs et mé- tayers	Arrendata- rios Per- miers	Numero de estabelecimentos de Nombre d'établissements de							
					Menos de Moins de 41 hecta- res	41 a 100 hecta- res	101 a 200 hecta- res	201 a 400 hecta- res	401 a 1000 hecta- res	1001 a 2000 hecta- res	2001 a 5000 hecta- res	5001 a 10000 hecta- res

ESTADO DO (CONCLUSÃO)												
São Bernardo do Parnahyba....	125	84	36	5	32	42	21	14	13	3	—	—
São Francisco.....	186	156	29	1	87	36	25	4	22	8	3	—
São João dos Patos.....	371	359	11	1	98	172	41	48	11	1	—	—
São José de Ribamar.....	11	11	—	—	5	4	1	1	—	—	—	—
São José dos Mattões.....	146	119	27	—	8	11	35	29	28	10	23	1
São Luiz.....	32	28	4	—	27	4	—	—	—	1	—	—
São Luiz Gonzaga.....	23	22	—	1	12	—	—	1	8	1	1	—
São Vicente Ferrer.....	29	25	4	—	5	4	—	10	7	2	1	—
Tury-assú.....	33	14	19	—	13	1	2	8	5	4	—	—
Tutoya.....	2	2	—	—	—	—	—	—	—	—	1	1
Vargem Grande.....	46	21	25	—	12	5	9	3	7	6	4	—
Vianna.....	25	23	2	—	4	4	5	3	7	1	1	—
Victoria do Alto Parnahyba....	171	145	25	1	25	16	34	30	48	17	1	—
Victoria do Baixo Mearim.....	9	6	3	—	2	2	2	1	1	1	—	—

ESTADO DE												
Aquidauana.....	158	131	16	11	3	3	4	14	21	29	40	18
Bella Vista.....	171	98	46	27	—	4	4	7	22	30	68	22
Campo Grande.....	583	460	63	60	108	32	22	28	78	97	108	59
Corumbá.....	132	104	24	4	4	9	8	11	15	21	19	7
Coxim.....	151	151	—	—	—	—	—	—	—	1	81	27
Cuyabá.....	205	180	23	2	75	11	16	10	21	26	28	10
Diamantino.....	16	12	4	—	2	3	4	—	1	—	1	1
Livramento.....	250	204	10	36	45	7	16	33	56	45	44	4
Matto Grosso.....	20	20	—	—	—	—	—	1	13	—	5	1
Miranda.....	124	63	37	24	—	1	4	3	17	29	33	16
Nioac.....	149	112	24	13	—	1	1	7	26	26	47	22
Poconé.....	103	87	16	—	4	8	4	7	13	14	24	15
Ponta Porã.....	338	282	34	22	24	7	8	25	48	73	87	43
Porto Murinho.....	46	32	12	2	7	—	—	2	3	3	16	6
Registro do Araguaya.....	97	89	8	—	34	17	4	11	7	2	6	9

segundo o modo de exploração e a extensão territorial dos imóveis

le mode d'exploitation et l'extension territoriale des immeubles

RURAES RECENSEADOS RURAUX RECENSÉS												De 1.000 estabelecimentos recensados eram dirigidos pelos Sur 1.000 établissements recensés étaient dirigés par les			
A EXTENSÃO TERRITORIAL TENSION TERRITORIALE												Proprietários Proprétaires	Administradores e interessados Administrateurs et métayers	Arrendatários Fermiers	
Área média, em hectares, dos imóveis de Surface moyenne, en hectares, des immeubles de															
10001 a 25000 hectares	25001 e mais hectares et plus hectares	Menos de 41 hectares	41 a 100 hectares	101 a 200 hectares	201 a 400 hectares	401 a 1000 hectares	1001 a 2000 hectares	2001 a 5000 hectares	5001 a 10000 hectares	10001 a 25000 hectares	25001 e mais hectares et plus hectares	Em geral En général			

MARANHÃO

— FIN)

—	—	25	71	141	271	627	1.648	—	—	—	—	189	672	288	40
—	1	18	64	166	269	706	1.470	2.377	—	—	26.136	375	839	156	5
—	—	27	64	131	311	791	1.004	—	—	—	—	118	968	29	3
—	—	22	58	167	269	—	—	—	—	—	—	71	1.000	—	—
1	—	29	72	169	295	654	1.324	3.978	8.470	10.890	—	1.081	815	185	—
—	—	21	52	—	—	—	1.100	—	—	—	—	58	875	125	—
—	—	15	—	—	290	511	1.361	4.537	—	—	—	455	957	—	43
—	—	19	81	—	279	744	1.313	2.955	—	—	—	483	862	138	—
—	—	16	50	174	303	709	1.441	—	—	—	—	374	424	576	—
—	—	—	—	—	—	—	—	3.630	6.050	—	—	4.840	1.000	—	—
—	—	19	60	135	244	576	1.358	2.671	—	—	—	551	457	543	—
—	—	11	68	151	276	581	1.897	2.250	—	—	—	404	920	80	—
—	—	8	80	163	336	661	1.381	3.900	—	—	—	446	848	146	6
—	—	30	87	136	250	786	1.512	—	—	—	—	340	667	333	—

MATTO GROSSO

16	10	9	75	200	356	693	1.555	3.604	6.705	13.000	69.305	7.795	829	101	70
9	5	—	71	150	301	630	1.519	3.293	6.932	14.329	55.281	4.937	573	269	158
39	12	9	69	159	295	668	1.608	3.426	7.095	13.423	44.781	3.555	789	108	103
17	21	24	68	146	257	710	1.500	3.243	6.902	14.197	76.163	15.133	788	182	30
33	9	—	—	—	—	—	2.000	3.343	7.093	14.633	52.979	9.430	1.000	—	—
5	3	8	74	156	285	843	1.446	3.621	7.320	16.520	40.667	2.152	878	112	10
3	1	6	80	141	—	600	—	3.600	7.000	14.800	66.000	7.651	750	250	—
—	—	4	69	170	313	675	1.589	3.028	7.128	—	—	1.139	816	40	144
—	—	—	—	—	340	527	—	2.650	7.888	—	—	1.416	1.000	—	—
15	6	—	77	200	333	726	1.533	3.499	7.383	14.413	51.559	6.595	508	298	194
16	3	—	71	200	297	667	1.535	3.479	7.414	15.099	36.850	4.955	752	161	87
11	3	27	67	153	307	655	1.674	3.447	7.274	14.348	48.686	5.156	845	155	—
17	6	16	71	153	295	838	1.718	3.543	7.064	13.963	349.501	9.262	834	101	65
2	7	5	—	—	244	887	1.702	3.630	6.877	20.810	58.929	12.212	696	261	43
4	3	10	57	153	324	725	1.842	3.391	7.706	18.100	45.493	3.225	918	82	—

II — Estabelecimentos ruraes recenseados em 1 de Setembro de 1920,
Établissements ruraux recensés au 1 Septembre 1920, d'après

MUNICIPIOS MUNICIPES	ESTABELECIMENTOS ÉTABLISSEMENTS											
	Total	Discriminados segundo os seus occupantes Répartis d'après leurs occupants			DISCRIMINADOS SEGUNDO RÉPARTIS D'APRÈS L'EX							
		Proprietarios Propriétaires	Administradores e interessados Administrateurs et mé-tayers	Arrendatarios Fermiers	Numero de estabelecimentos de Nombre d'établissements de							
					Menos de Moins de 41 hecta-res	41 a 100 hecta-res	101 a 200 hecta-res	201 a 400 hecta-res	401 a 1000 hecta-res	1001 a 2000 hecta-res	2001 a 5000 hecta-res	5001 a 10000 hecta-res

ESTADO DE (CONCLUSÃO)												
Rosario Oeste.....	39	32	6	1	1	—	—	—	2	7	10	15
Sant'Anna do Paranahyba.....	297	273	23	1	27	14	17	26	76	22	55	23
Santo Antonio do Rio Abaixo..	123	112	10	1	33	—	15	5	25	7	6	10
Santo Antonio do Rio Madeira	59	59	—	—	—	1	—	—	2	2	49	2
São Luiz de Cáceres.....	102	91	10	1	25	5	1	4	20	8	15	8
Tres Lagôas.....	321	261	59	1	61	22	14	20	51	46	42	33

ESTADO DE												
Abaeté.....	1.136	1.089	34	13	105	246	227	214	205	69	58	11
Abadia do Bom Sucesso.....	190	184	4	2	15	22	24	57	45	19	6	1
Abre Campo.....	523	492	31	—	115	171	108	108	18	—	2	1
Agua Virtuosas.....	436	418	11	7	269	111	38	12	5	1	—	—
Alfenas.....	736	648	66	22	237	200	129	102	60	6	1	—
Alto Rio Dôce.....	504	481	21	2	107	208	117	51	20	1	—	—
Alvinópolis.....	326	286	35	5	56	98	64	68	37	3	—	—
Antonio Dias.....	113	97	13	3	13	45	28	19	8	—	—	—
Apparecida do Claudio.....	190	183	5	2	56	45	37	31	14	7	—	—
Araguary.....	624	610	13	1	100	143	119	143	88	15	14	2
Arassuahy.....	2.268	2.085	176	7	180	522	647	461	337	82	31	8
Araxá.....	571	546	20	5	133	103	68	77	93	52	35	8
Arceburgo.....	117	100	17	—	65	21	16	6	9	—	—	—
Arcado.....	313	296	16	1	165	78	40	28	1	1	—	—
Aymorés.....	458	445	13	—	40	271	104	25	10	4	1	—
Ayruoca.....	613	576	23	14	33	138	158	120	129	30	4	1
Baependy.....	327	312	13	2	49	95	77	50	39	11	6	—
Bambuihy.....	396	368	25	3	63	94	87	62	64	15	10	1
Barbacena.....	2.292	2.139	120	33	669	656	440	296	171	50	8	2
Bello Horizonte.....	75	61	10	4	37	7	10	3	12	4	2	—
Bôa Vista do Tremedal.....	651	604	47	—	49	140	267	119	65	11	—	—
Bocaiuva.....	361	346	15	—	78	142	69	41	22	7	—	1
Bom Despacho.....	192	177	12	3	21	34	30	38	43	14	9	3

segundo o modo de exploração e a extensão territorial dos imóveis

le mode d'exploitation et l'extension territoriale des immeubles

RURAES RECENSEADOS

RURAUX RECENSÉS

A EXTENSÃO TERRITORIAL

TENSION TERRITORIALE

De 1.000 estabelecimentos recenseados eram dirigidos pelos
Sur 1.000 établissements recensés étaient dirigés par les

Área média, em hectares, dos imóveis de Surface moyenne, en hectares, des immeubles de												Em geral En général	Proprietários Propriétaires	Administradores e interessados Administrateurs et métayers	Arrendatários Fermiers
10001 a 25000 hectares	25001 e mais hectares et plus hectares	Menos de Moins de 41 hectares	41 a 100 hectares	101 a 200 hectares	201 a 400 hectares	401 a 1000 hectares	1001 a 2000 hectares	2001 a 5000 hectares	5001 a 10000 hectares	10001 a 25000 hectares	25001 e mais hectares et plus hectares				

MATTO GROSSO

— FIN)

4	—	10	—	—	—	746	1.687	3.548	7.589	14.917	—	5.700	820	154	26
20	17	6	76	163	296	681	1.951	3.456	7.962	14.805	39.883	4.895	919	78	3
15	7	6	—	166	308	641	1.457	3.459	7.570	13.526	40.501	4.986	911	81	8
1	2	—	100	—	—	900	1.631	3.523	6.935	22.500	51.750	5.384	1.000	—	—
11	5	17	85	150	349	778	1.479	3.612	6.725	15.494	204.913	13.066	892	98	10
25	7	10	84	168	329	695	1.364	3.408	7.163	15.925	34.865	3.524	813	184	3

MINAS GERAES

—	1	27	71	152	289	664	1.481	3.214	7.245	—	29.040	572	959	30	11
1	—	25	75	150	283	632	1.373	3.291	7.261	19.214	—	645	968	21	11
—	—	26	68	147	287	550	—	2.216	5.808	—	—	156	941	59	—
—	—	16	62	149	264	596	1.089	—	—	—	—	55	959	25	16
1	—	21	63	151	292	583	1.394	2.517	—	10.890	—	168	880	90	30
—	—	30	68	139	280	593	1.329	—	—	—	—	121	954	42	4
—	—	30	68	143	284	612	1.629	—	—	—	—	197	877	108	15
—	—	29	66	149	274	566	—	—	—	—	—	153	858	115	27
—	—	24	72	143	312	656	1.314	—	—	—	—	200	963	26	11
—	—	26	71	147	308	676	1.421	3.204	5.227	—	—	337	977	21	2
—	—	35	83	167	323	661	1.537	3.318	6.195	—	—	356	919	78	3
2	—	18	69	155	335	643	1.509	2.974	6.415	16.940	—	654	956	35	9
—	—	14	64	147	307	602	—	—	—	—	—	101	855	145	—
—	—	16	63	137	269	735	1.034	—	—	—	—	71	946	51	3
—	—	32	67	158	287	551	1.324	2.401	—	—	—	124	972	28	—
—	—	27	74	159	303	625	1.348	3.300	5.488	—	—	346	940	37	23
—	—	24	68	139	271	605	1.329	3.296	—	—	—	275	934	40	6
—	—	20	81	147	278	633	1.519	3.175	8.167	—	—	359	929	63	8
—	—	23	67	147	282	612	1.369	2.589	7.090	—	—	181	933	52	15
—	—	14	68	147	307	776	1.155	2.306	—	—	—	292	814	133	53
—	—	25	84	157	295	640	1.469	—	—	—	—	227	928	72	—
—	1	27	74	162	286	583	1.331	—	9.680	—	129.712	546	958	42	—
—	—	21	74	156	286	646	1.403	3.510	6.513	—	—	610	922	62	16

II — Estabelecimentos rurais recenseados em 1 de Setembro de 1920,
Établissements ruraux recensés au 1 Septembre 1920, d'après

MUNICÍPIOS MUNICIPES	ESTABELECIMENTOS ÉTABLISSEMENTS												
	Total	Discriminados segundo os seus occupantes Répartis d'après leurs occupants			DISCRIMINADOS SEGUNDO RÉPARTIS D'APRÈS L'EX								
		Proprietarios Propriétaires	Admi- nistrado- res e inle- ressados Admini- strateu- res et mé- tayers	Arrendata- rios Fermiers	Numero de estabelecimentos de Nombre d'établissements de								
					Menos de Moins de 41 hecta- res	41 a 100 hecta- res	101 a 200 hecta- res	201 a 400 hecta- res	401 a 1000 hecta- res	1001 a 2000 hecta- res	2001 a 5000 hecta- res	5001 a 10000 hecta- res	

ESTADO DE (CONCLUSÃO)												
Rosário Oeste.....	39	32	6	1	1	--	--	--	2	7	10	15
Sant'Anna do Parahyba.....	297	273	23	1	27	14	17	26	76	22	55	23
Santo Antonio do Rio Abaixo..	123	112	10	1	33	--	15	5	25	7	6	10
Santo Antonio do Rio Madeira	59	59	--	--	--	1	--	--	2	2	49	2
São Luiz de Cáceres.....	102	91	10	1	25	5	1	4	20	8	15	8
Tres Lagoas.....	321	261	59	1	61	22	14	20	51	46	32	33

ESTADO DE												
Abneté.....	1.136	1.089	31	13	105	246	227	211	205	69	58	11
Abadia do Bom Sucesso.....	190	184	4	2	15	22	24	57	45	19	6	1
Abre Campo.....	523	492	31	--	115	171	108	108	18	--	2	1
Agua Virtuosas.....	436	418	11	7	269	111	38	12	5	1	--	--
Alfeias.....	736	648	66	22	237	200	129	102	60	6	1	--
Alto Rio Dóce.....	504	481	21	2	107	208	117	51	20	1	--	--
Alvinópolis.....	326	286	35	5	56	98	64	68	37	3	--	--
Antonio Dias.....	113	97	13	3	13	45	28	19	8	--	--	--
Apparecida do Claudio.....	190	183	5	2	56	45	37	31	14	7	--	--
Araguary.....	624	610	13	1	100	143	119	143	88	15	14	2
Araçuaia.....	2.268	2.085	176	7	180	522	647	461	337	82	31	8
Araxá.....	571	546	20	5	133	103	68	77	93	52	35	8
Arceburgo.....	117	100	17	--	65	21	16	6	9	--	--	--
Arendo.....	313	286	16	1	165	78	40	28	1	1	--	--
Aymorés.....	458	445	13	--	40	271	104	28	10	4	1	--
Ayruoca.....	613	576	23	14	33	138	158	120	129	30	4	1
Baependy.....	327	312	13	2	49	95	77	50	39	11	6	--
Bambuiy.....	396	368	25	3	63	91	87	62	64	15	10	1
Barbacena.....	2.292	2.139	120	33	669	656	440	296	171	50	5	2
Bello Horizonte.....	75	61	10	4	37	7	10	3	12	4	2	--
Boca Vista do Tremedal.....	681	604	47	--	49	140	267	119	65	11	--	--
Bocayuva.....	361	346	15	--	78	142	69	41	22	7	--	1
Bom Despacho.....	192	177	12	3	21	34	30	38	33	14	9	3

segundo o modo de exploração e a extensão territorial dos immoveis
le mode d'exploitation et l'extension territoriale des immeubles

TERRAES RECENSEADOS RURAUX RECENSÉS												De 1.000 estabelecimentos recenseados eram dirigidos pelos Sur 1.000 établissements recensés étaient dirigés par les			
A EXTENSÃO TERRITORIAL TENSION TERRITORIALE												Proprietários Propriétaires	Administradores e interessados Administrateurs et méayers	Arrendatários Fermiers	
Área média, em hectares, dos immoveis de Surface moyenne, en hectares, des immeubles de															
10001 a 25000 hectares	25001 e mais hectares et plus hectares	Menos de Moins de 41 hectares	41 a 100 hectares	101 a 200 hectares	201 a 400 hectares	401 a 1000 hectares	1001 a 2000 hectares	2001 a 5000 hectares	5001 a 10000 hectares	10001 a 25000 hectares	25001 e mais hectares et plus hectares	Em geral En général			

MATTO GROSSO
(FIN)

4	—	10	—	—	—	746	1.687	3.848	7.589	14.917	—	5.700	820	154	26
20	17	6	76	163	296	681	1.951	3.456	7.962	14.905	39.888	4.895	919	78	3
15	7	6	—	166	308	641	1.457	3.459	7.570	13.526	40.501	4.986	911	81	8
1	2	—	100	—	—	900	1.631	3.523	6.935	22.500	51.750	5.384	1.000	—	—
11	5	17	85	150	349	778	1.479	3.612	6.725	15.494	204.913	13.066	892	98	10
25	7	10	84	108	329	695	1.364	3.408	7.163	15.925	34.865	3.524	813	184	3

MINAS GERAES

—	1	27	71	152	289	664	1.481	3.214	7.245	—	29.040	572	989	30	11
1	—	25	75	150	283	632	1.373	3.291	7.261	19.214	—	645	968	21	11
—	—	26	68	147	287	550	—	2.216	5.808	—	—	156	941	59	—
—	—	16	62	149	264	596	1.089	—	—	—	—	55	959	25	16
1	—	21	63	151	292	583	1.394	2.517	—	10.890	—	168	880	90	30
—	—	30	68	139	280	593	1.329	—	—	—	—	121	954	42	4
—	—	30	68	143	284	612	1.629	—	—	—	—	197	877	108	15
—	—	29	66	149	274	566	—	—	—	—	—	153	858	115	27
—	—	24	72	143	312	656	1.314	—	—	—	—	200	963	26	11
—	—	26	71	147	308	676	1.421	3.204	5.227	—	—	337	977	21	2
—	—	35	83	167	323	661	1.537	3.318	6.195	—	—	356	919	78	3
2	—	18	69	155	335	643	1.509	2.974	6.415	16.940	—	654	956	35	9
—	—	14	64	147	307	602	—	—	—	—	—	191	855	145	—
—	—	16	63	137	269	735	1.031	—	—	—	—	71	946	51	3
—	—	32	67	158	287	551	1.324	2.401	—	—	—	124	972	28	—
—	—	27	74	159	303	625	1.348	3.300	5.485	—	—	346	940	37	23
—	—	24	68	139	271	605	1.329	3.296	—	—	—	275	954	40	6
—	—	20	81	147	278	633	1.519	3.175	5.167	—	—	359	929	64	8
—	—	23	67	147	282	612	1.389	2.589	7.099	—	—	181	933	52	15
—	—	14	68	147	307	776	1.155	2.306	—	—	—	292	814	133	53
—	—	25	84	157	295	640	1.469	—	—	—	—	227	928	72	—
—	1	27	74	162	286	583	1.331	—	9.680	—	129.712	546	958	42	—
—	—	21	74	156	286	646	1.403	3.510	6.513	—	—	610	922	62	16

II — Estabelecimentos rurais recenseados em 1 de Setembro de 1920,
Établissements ruraux recensés au 1 Septembre 1920, d'après

MUNICIPIOS MUNICIPES	ESTABELECIMENTOS ÉTABLISSEMENTS											
	Total Total	Discriminados segundo os seus occupantes Répartis d'après leurs occupants			DISCRIMINADOS SEGUNDO RÉPARTIS D'APRÈS L'EX							
		Proprietarios Propriétaires	Administradores e interessados Administrateurs et mé-tayers	Arrendatarios Fermiers	Numero de estabelecimentos de Nombre d'établissements de							
					Menos de Moins de 41 hectares	41 a 100 hectares	101 a 200 hectares	201 a 400 hectares	401 a 1000 hectares	1001 a 2000 hectares	2001 a 5000 hectares	5001 a 10000 hectares
Bomfim.....	807	776	23	8	195	243	185	118	59	6	1	—
Bom Sucesso.....	357	336	8	13	20	102	99	60	55	15	5	1
Cabo Verde.....	311	287	21	3	100	103	60	32	11	3	2	—
Caethé.....	377	362	15	—	216	72	49	22	14	4	—	—
Caldas.....	808	764	31	13	340	216	120	74	44	12	2	—
Embuhy.....	1.092	1.058	27	7	763	215	73	29	11	1	—	—
Campinha.....	247	233	9	5	87	79	37	22	21	1	—	—
Campestre.....	477	453	20	4	259	122	53	19	20	3	—	—
Campo Bello.....	845	798	45	2	259	248	145	99	70	21	3	—
Campos Gerais.....	845	809	33	3	442	193	109	53	38	7	3	—
Capelinha.....	205	200	5	—	46	79	38	28	12	1	1	—
Carnol.....	576	543	30	3	370	115	51	22	15	3	—	—
Carangola.....	2.073	1.880	177	16	930	675	277	143	41	3	4	—
Caratinga.....	3.500	3.388	87	25	634	1.797	679	260	97	24	9	—
Carmo do Paranahyba.....	245	223	22	—	59	82	49	28	21	3	3	—
Carmo do Rio Claro.....	658	573	71	14	299	186	81	54	27	6	4	—
Cassia.....	140	120	19	1	1	17	21	31	44	11	15	—
Catagunzes.....	1.439	1.301	121	17	737	357	194	96	48	6	1	—
Caxambá.....	149	138	4	7	35	52	29	16	14	2	1	—
Christina.....	311	288	13	10	88	110	60	35	15	2	1	—
Conceição do Rio Verde.....	83	79	2	2	22	17	14	16	10	2	2	—
Conceição do Serro.....	715	640	67	8	118	190	169	145	78	14	1	—
Conquista.....	141	130	2	9	33	36	20	17	20	11	1	—
Contagem.....	213	197	10	6	60	31	46	27	43	4	2	—
Curvello.....	861	810	46	5	194	229	158	100	96	39	35	5
Diamantina.....	654	595	28	31	319	191	58	37	31	12	3	1
Divinoopolis.....	103	99	4	—	19	22	25	18	13	4	2	—
Dôres da Boa Esperanç.....	771	748	21	2	348	179	94	58	60	21	10	1
Dôres do Indayá.....	881	827	46	8	168	256	148	115	126	41	21	6
Eloy Mendes.....	352	322	26	4	200	87	20	19	29	4	2	—
Entre Rios.....	502	490	10	2	151	129	90	80	39	11	2	—

ESTADO DE
(CONTINUAÇÃO)

Bomfim.....	807	776	23	8	195	243	185	118	59	6	1	—
Bom Sucesso.....	357	336	8	13	20	102	99	60	55	15	5	1
Cabo Verde.....	311	287	21	3	100	103	60	32	11	3	2	—
Caethé.....	377	362	15	—	216	72	49	22	14	4	—	—
Caldas.....	808	764	31	13	340	216	120	74	44	12	2	—
Embuhy.....	1.092	1.058	27	7	763	215	73	29	11	1	—	—
Campinha.....	247	233	9	5	87	79	37	22	21	1	—	—
Campestre.....	477	453	20	4	259	122	53	19	20	3	—	—
Campo Bello.....	845	798	45	2	259	248	145	99	70	21	3	—
Campos Gerais.....	845	809	33	3	442	193	109	53	38	7	3	—
Capelinha.....	205	200	5	—	46	79	38	28	12	1	1	—
Carnol.....	576	543	30	3	370	115	51	22	15	3	—	—
Carangola.....	2.073	1.880	177	16	930	675	277	143	41	3	4	—
Caratinga.....	3.500	3.388	87	25	634	1.797	679	260	97	24	9	—
Carmo do Paranahyba.....	245	223	22	—	59	82	49	28	21	3	3	—
Carmo do Rio Claro.....	658	573	71	14	299	186	81	54	27	6	4	—
Cassia.....	140	120	19	1	1	17	21	31	44	11	15	—
Catagunzes.....	1.439	1.301	121	17	737	357	194	96	48	6	1	—
Caxambá.....	149	138	4	7	35	52	29	16	14	2	1	—
Christina.....	311	288	13	10	88	110	60	35	15	2	1	—
Conceição do Rio Verde.....	83	79	2	2	22	17	14	16	10	2	2	—
Conceição do Serro.....	715	640	67	8	118	190	169	145	78	14	1	—
Conquista.....	141	130	2	9	33	36	20	17	20	11	1	—
Contagem.....	213	197	10	6	60	31	46	27	43	4	2	—
Curvello.....	861	810	46	5	194	229	158	100	96	39	35	5
Diamantina.....	654	595	28	31	319	191	58	37	31	12	3	1
Divinoopolis.....	103	99	4	—	19	22	25	18	13	4	2	—
Dôres da Boa Esperanç.....	771	748	21	2	348	179	94	58	60	21	10	1
Dôres do Indayá.....	881	827	46	8	168	256	148	115	126	41	21	6
Eloy Mendes.....	352	322	26	4	200	87	20	19	29	4	2	—
Entre Rios.....	502	490	10	2	151	129	90	80	39	11	2	—

segundo o modo de exploração e a extensão territorial dos imóveis
le mode d'exploitation et l'extension territoriale des immeubles

RURAES RECENSEADOS RURAUX RECENSÉS												De 1.000 estabelecimentos recenseados eram dirigidos pelos Sur 1.000 établissements recensés étaient dirigés par les			
A EXTENSÃO TERRITORIAL EXTENSION TERRITORIALE												Proprietários Propriétaires	Administradores e interessados Administrateurs et cultivateurs	Arrendatários Fermiers	
Área média, em hectares, dos imóveis de Surface moyenne, en hectares, des immeubles de															
10001 a 25001 hectares	25001 e mais hectares et plus hectares	Menos de Moins de 41 hectares	41 a 100 hectares	101 a 200 hectares	201 a 400 hectares	401 a 1000 hectares	1001 a 2000 hectares	2001 a 5000 hectares	5001 a 10000 hectares	10001 a 25000 hectares	25001 e mais hectares et plus hectares	Em geral En général			

MINAS GERAES
— SUITE)

—	—	25	69	146	277	565	1.459	2.323	—	—	—	156	962	28	10
—	—	32	70	156	300	643	1.355	3.307	8.712	—	—	342	941	22	37
—	—	22	61	144	263	622	1.126	2.246	—	—	—	129	923	67	10
—	—	17	67	142	266	583	1.267	—	—	—	—	91	960	40	—
—	—	20	64	149	281	553	1.458	2.698	—	—	—	132	946	38	16
—	—	18	63	133	282	596	1.210	—	—	—	—	48	969	25	6
—	—	23	65	154	274	583	1.704	—	—	—	—	133	943	37	20
1	—	16	65	144	284	659	1.361	—	—	14.305	—	119	950	42	8
—	—	26	66	144	282	606	1.401	2.968	—	—	—	181	945	53	2
—	—	18	78	146	264	627	1.310	3.259	—	—	—	113	957	39	4
—	—	27	75	150	268	586	1.936	2.662	—	—	—	156	976	24	—
—	—	16	66	144	283	588	1.718	—	—	—	—	71	943	52	5
—	—	22	67	139	277	619	1.244	2.641	—	—	—	88	907	85	7
—	—	30	72	150	283	556	1.252	3.364	—	—	—	125	968	25	7
—	—	25	68	144	280	583	1.497	3.133	—	—	—	196	910	90	—
1	—	18	71	136	264	695	1.511	3.058	—	10.890	—	144	871	108	21
—	—	39	74	157	317	647	1.444	2.581	—	—	—	728	857	136	7
—	—	20	67	141	265	587	1.165	3.097	—	—	—	90	904	84	12
—	—	23	66	147	285	593	1.331	2.904	—	—	—	181	926	47	47
—	—	24	68	153	287	567	1.384	2.904	—	—	—	138	926	42	32
—	—	18	67	161	270	542	1.415	3.025	—	—	—	270	952	24	24
—	—	23	72	148	282	598	1.427	2.256	—	—	—	211	895	94	11
—	—	26	71	139	300	636	1.559	2.565	—	—	—	365	922	14	64
—	—	20	67	153	292	651	1.512	3.347	—	—	—	277	925	47	28
4	1	23	66	146	292	667	1.446	3.309	7.551	12.572	29.040	494	941	53	6
2	—	19	70	149	278	588	1.242	3.203	8.712	13.310	—	178	910	43	47
—	—	23	67	149	223	663	1.355	3.388	—	—	—	296	961	39	—
—	—	17	65	139	262	586	1.432	3.113	6.806	—	—	193	970	27	3
—	—	24	71	150	300	682	1.520	3.105	8.228	—	—	388	939	52	9
—	—	19	65	145	277	525	1.323	3.969	—	—	—	118	915	74	11
—	—	23	67	143	291	609	1.332	3.465	—	—	—	186	976	20	4

II — Estabelecimentos rurais recenseados em 1 de Setembro de 1920,
Établissements ruraux recensés au 1 Septembre 1920, d'après

MUNICIPIOS MUNICIPES	ESTABELECIMENTOS ÉTABLISSEMENTS											
	Total	Discriminados segundo os seus ocupantes Répartis d'après leurs occupants			DISCRIMINADOS SEGUNDO RÉPARTIS D'APRÈS L'EX							
		Proprietarios Propriétaires	Administradores e interessados Administrateurs et inté- tayers	Arrendatarios Per- miers	Numero de estabelecimentos de Nombre d'établissements de							
					Menos de Moins de 41 hectares	41 a 100 hectares	101 a 200 hectares	201 a 400 hectares	401 a 1000 hectares	1001 a 2000 hectares	2001 a 5000 hectares	5001 a 10000 hectares

ESTADO DE
(CONTINUAÇÃO)

Estrella do Sul.....	316	504	9	3	19	72	79	67	54	18	6	1
Extrema.....	474	447	18	9	353	89	23	6	3	—	—	—
Forniga.....	982	950	21	11	386	278	148	97	54	13	6	—
Fortaleza.....	480	406	74	—	54	136	102	80	73	27	8	—
Fructal.....	1.328	1.251	73	4	93	354	292	243	197	73	56	18
Grão Mogol.....	926	874	52	—	59	467	258	84	45	5	7	1
Guaranésia.....	469	430	35	4	179	146	73	32	29	8	2	—
Guaranym.....	197	174	22	1	104	57	19	12	5	—	—	—
Guarará.....	468	438	28	2	232	131	47	34	20	4	—	—
Guaxupé.....	202	184	16	2	76	59	28	17	14	7	1	—
Inconfidência.....	820	768	50	2	475	187	71	47	32	5	3	—
Itabira.....	369	336	21	3	22	61	102	73	88	10	4	—
Itajubá.....	687	623	30	34	216	257	124	43	34	10	2	—
Itapeçerica.....	584	568	15	1	89	158	150	100	72	14	1	—
Itaúna.....	802	736	37	29	334	194	129	83	51	9	2	—
Itayutaba.....	637	629	5	3	53	126	120	120	114	48	42	11
Jaculy.....	421	393	7	21	173	125	75	30	17	1	—	—
Jacutinga.....	614	505	104	5	390	141	49	22	11	1	—	—
Jaguary.....	1.025	911	33	81	579	266	112	46	17	2	1	2
Januária.....	465	396	67	2	112	162	98	46	35	9	2	2
João Pinheiro.....	283	245	38	—	1	10	30	36	64	47	42	19
Juiz de Fora.....	1.341	1.111	130	100	423	305	232	211	122	36	12	—
Lagôa Dourada.....	90	81	5	4	—	19	25	23	12	7	1	—
Lavras.....	514	480	27	7	61	121	125	97	74	26	10	—
Leopoldina.....	389	761	115	13	367	219	144	94	51	13	1	—
Lima Duarte.....	347	317	14	16	80	100	60	57	45	5	—	—
Manhuaçu.....	3.205	2.972	198	35	1.281	1.294	404	158	61	6	1	—
Mar de Espanha.....	857	706	114	37	354	223	139	85	39	15	2	—
Maria da Fé.....	119	104	12	3	30	43	21	16	8	1	—	—
Marlândia.....	540	520	16	4	235	151	82	32	34	5	—	1
Mercês.....	296	283	10	3	163	80	33	13	7	—	—	—

segundo o modo de exploração e a extensão territorial dos imóveis

le mode d'exploitation et l'extension territoriale des immeubles

RURAES RECENSEADOS RURAUX RECENSÉS													De 1.000 estabelecimentos recensados eram dirigidos pelos Sur 1.000 établissements recensés étaient dirigés par les		
A EXTENSÃO TERRITORIAL TENSION TERRITORIALE													Proprietários Propriétaires	Administradores e interessados Administrateurs et métayers	Arrendatários Fermiers
Área média, em hectares, dos imóveis de Surface moyenne, en hectares, des immeubles de															
10001 a 25000 hectares	25001 e mais hectares et plus hectares	Menos de Moins de 41 hectares	41 a 100 hectares	101 a 200 hectares	201 a 400 hectares	401 a 1000 hectares	1001 a 2000 hectares	2001 a 5000 hectares	5001 a 10000 hectares	10001 a 25000 hectares	25001 e mais hectares et plus hectares	Em geral En général			

MINAS GERAES

(SUITE)

—	—	26	72	156	286	640	1.447	2.721	6.898	—	—	383	962	28	10
—	—	15	60	136	290	504	—	—	—	—	—	36	943	38	19
—	—	20	65	146	284	603	1.339	2.179	—	—	—	141	968	21	11
—	—	36	75	155	321	660	1.415	3.044	—	—	—	343	846	154	—
2	—	23	67	148	304	665	1.408	3.054	7.900	13.730	—	542	942	55	3
—	—	34	77	155	292	621	1.404	3.487	5.808	—	—	181	944	56	—
—	—	20	68	150	282	646	1.307	2.664	—	—	—	145	917	75	8
—	—	19	64	141	255	555	—	—	—	—	—	72	883	112	5
—	—	18	66	139	289	517	1.155	—	—	—	—	96	936	60	4
—	—	18	63	128	289	581	1.300	2.178	—	—	—	163	911	79	10
—	—	22	65	142	284	621	1.113	4.356	—	—	—	103	937	61	2
—	—	26	90	150	294	616	1.259	2.316	—	—	—	330	934	58	8
1	—	24	63	139	253	540	1.339	3.146	—	14.520	—	149	907	44	49
—	—	26	70	148	277	592	1.394	2.420	—	—	—	219	972	26	2
—	—	18	67	150	291	613	1.542	2.337	—	—	—	140	918	46	36
3	—	28	74	153	292	678	1.552	3.372	6.924	12.953	—	742	987	8	5
—	—	22	64	144	273	627	1.210	—	—	—	—	101	933	17	50
—	—	18	63	139	292	484	1.515	—	—	—	—	58	823	169	8
—	—	19	65	142	277	592	1.210	4.888	7.586	—	—	87	889	32	79
2	—	27	72	155	302	634	1.586	2.952	6.826	14.036	—	274	852	144	4
14	20	29	80	144	269	618	1.497	3.012	7.043	15.982	54.327	5.994	866	134	—
—	—	21	68	146	294	599	1.334	2.720	—	—	—	208	828	97	75
—	—	—	75	139	282	547	1.170	2.033	—	—	—	318	900	56	44
—	—	26	69	144	283	615	1.462	2.512	—	—	—	319	934	52	14
—	—	26	65	144	266	608	1.367	2.120	—	—	—	138	856	129	15
—	—	23	67	145	282	594	1.088	—	—	—	—	189	914	40	46
—	—	25	67	146	274	582	1.207	2.420	—	—	—	83	927	62	11
—	—	23	69	143	281	550	1.366	2.618	—	—	—	133	824	133	43
—	—	28	71	132	280	665	1.065	—	—	—	—	147	874	101	25
—	—	20	67	145	286	626	1.030	—	5.737	—	—	126	963	30	7
—	—	21	65	141	281	490	—	—	—	—	—	69	956	34	19

II — Estabelecimentos ruraes recenseados em 1 de Setembro de 1920,
Établissements ruraux recensés au 1 Septembre 1920, d'après

MUNICIPIOS MUNICIPES	ESTABELECIMENTOS ÉTABLISSEMENTS												
	Total	Discriminados segundo os seus occupantes Répartis d'après leurs occupants			DISCRIMINADOS SEGUNDO RÉPARTIS D'APRÈS L'EX								
		Total	Proprietarios Propriétaires	Administradores e interessados Administrateurs et mé-tayers	Arrendatarios Per-miers	Numero de estabelecimentos de Nombre d'établissements de							
						Menos de Moins de 41 hecta-res	41 a 100 hecta-res	101 a 200 hecta-res	201 a 400 hecta-res	401 a 1000 hecta-res	1001 a 2000 hecta-res	2001 a 5000 hecta-res	5001 a 10000 hecta-res

ESTADO DE
(CONTINUAÇÃO)

Minas Novas.....	288	286	2	—	64	130	51	28	11	3	1	—
Monte Alegre.....	571	533	35	3	80	131	103	103	85	36	27	3
Monte Carmello.....	377	372	4	1	66	75	93	57	57	17	11	1
Monte Santo.....	708	677	30	1	382	182	82	39	18	5	—	—
Montes Claros.....	1.410	1.367	41	2	485	492	212	113	85	16	4	3
Muzambinho.....	1.195	1.150	41	4	685	307	130	42	22	8	1	—
Oliveira.....	400	372	26	2	40	105	80	69	74	20	11	1
Ouro Fino.....	1.975	1.812	63	100	1.289	401	178	75	29	3	—	—
Ouro Preto.....	618	599	16	3	305	168	77	31	28	6	3	—
Palma.....	366	305	55	6	116	108	65	49	26	1	1	—
Palmyra.....	514	485	15	14	162	119	112	69	43	7	2	—
Pará.....	737	711	23	3	196	218	141	93	73	16	—	—
Paracatá.....	1.653	1.489	163	1	25	137	334	373	365	202	136	52
Paraguassá.....	375	369	5	1	212	81	40	20	19	3	—	—
Parnisópolis.....	1.198	1.124	52	22	707	286	111	62	27	4	1	—
Paraopeba.....	237	200	6	31	147	27	17	15	15	9	7	—
Passa Quatro.....	281	268	6	7	113	84	38	24	16	4	2	—
Passa Tempo.....	101	95	6	—	16	24	23	22	11	3	2	—
Passos.....	636	555	51	30	136	169	138	160	71	19	3	—
Patos.....	1.759	1.586	167	6	467	543	326	213	144	33	24	5
Patrocínio.....	841	797	37	7	44	183	160	202	172	42	30	7
Peçanha.....	829	804	17	8	123	279	207	142	67	6	3	—
Pedra Branca.....	363	349	12	2	216	89	36	16	4	2	—	—
Pequy.....	156	142	12	2	54	42	24	20	11	4	1	—
Perdões.....	166	163	2	1	67	64	22	10	2	1	—	—
Piranga.....	716	649	55	12	44	208	205	167	85	6	1	—
Pirapora.....	297	269	28	—	23	43	66	54	50	20	24	9
Pitangui.....	798	756	26	16	232	155	114	118	106	50	20	3
Piumhy.....	806	776	27	3	144	253	216	100	69	19	4	—
Poços de Caldas.....	78	62	13	3	9	15	16	14	15	7	1	1
Pomba.....	580	529	45	6	133	185	130	79	41	12	—	—

segundo o modo de exploração e a extensão territorial dos immeveis

le mode d'exploitation et l'extension territoriale des immeubles

RURAES RECENSEADOS RURAUZ RECENSÉS												De 1.000 estabelecimentos recensados em dirigidos pelos Sur 1.000 établissements recensés étaient dirigés par les			
A EXTENSÃO TERRITORIAL TENSION TERRITORIALE												Proprietários Propriétaires	Administradores e interessados Administrateurs et métayers	Arrendatários Fermiers	
Área média, em hectares, dos immeveis de Surface moyenne, en hectares, des immeubles de															
10001 a 25000 hectares	25001 e mais hectares et plus hectares	Menos de Moins de 41 hectares	41 a 100 hectares	101 a 200 hectares	201 a 400 hectares	401 a 1000 hectares	1001 a 2000 hectares	2001 a 5000 hectares	5001 a 10000 hectares	10001 a 25000 hectares	25001 e mais hectares et plus hectares	Em geral En général			

MINAS GERAES

— SUITE —

—	—	28	69	149	276	594	1.775	2.372	—	—	—	140	993	7	—
3	—	27	68	155	292	675	1.252	3.034	7.756	15.962	—	548	934	61	5
—	—	22	69	180	287	673	1.439	2.792	5.850	—	—	369	987	10	3
—	—	19	65	144	292	638	1.461	—	—	—	—	86	956	42	2
—	—	25	69	155	279	626	1.391	2.964	8.142	—	—	157	970	29	1
—	—	18	63	142	275	573	1.146	2.994	—	—	—	72	962	34	4
—	—	27	68	158	277	611	1.369	3.010	9.680	—	—	388	930	65	5
—	—	17	66	144	280	525	1.492	—	—	—	—	58	917	32	51
—	—	20	65	147	260	587	1.149	2.420	—	—	—	109	969	26	5
—	—	23	66	150	282	632	1.056	2.998	—	—	—	147	833	150	17
—	—	22	67	146	285	600	1.311	2.238	—	—	—	169	944	29	27
—	—	23	75	154	296	637	1.399	—	—	—	—	188	965	31	4
24	5	33	80	154	345	636	1.408	3.212	6.665	13.342	37.440	1.210	901	98	1
—	—	15	63	138	273	637	1.608	—	—	—	—	96	984	13	3
—	—	17	64	140	270	642	1.304	3.140	—	—	—	74	938	44	18
—	—	14	62	156	277	659	1.353	3.300	—	—	—	245	844	25	131
—	—	18	81	149	264	610	1.489	2.541	—	—	—	149	954	21	25
—	—	28	71	164	278	625	1.667	3.678	—	—	—	310	941	59	—
—	—	21	65	144	279	600	1.391	2.420	—	—	—	217	873	80	47
1	3	22	66	144	279	649	1.436	3.194	5.092	18.000	39.433	302	902	95	3
1	—	31	76	155	296	625	1.478	3.455	7.924	13.310	—	525	948	44	8
—	—	27	71	152	289	614	1.291	3.065	—	—	—	187	970	20	10
—	—	18	64	144	281	632	1.140	—	—	—	—	66	961	33	6
—	—	23	67	142	246	816	1.476	2.163	—	—	—	189	910	77	13
—	—	23	63	144	286	545	1.225	—	—	—	—	84	982	12	6
—	—	30	70	147	279	593	1.316	2.091	—	—	—	213	906	77	17
4	4	25	69	142	296	650	1.615	3.286	7.127	15.662	42.028	1.574	906	94	—
—	—	15	67	149	311	643	1.437	3.005	5.655	—	—	357	947	33	20
1	—	27	67	143	272	585	1.360	2.466	—	14.976	—	211	963	33	4
—	—	23	70	142	276	647	1.295	3.866	7.070	—	—	476	795	167	28
—	—	26	67	144	277	612	1.350	—	—	—	—	168	912	78	10

II — Estabelecimentos rurais recenseados em 1 de Setembro de 1920,
Établissements ruraux recensés au 1 Septembre 1920, d'après

MUNICIPIOS MUNICIPES	ESTABELECIMENTOS ÉTABLISSEMENTS											
	Total Total	Discriminados segundo as seus occupantes Répartis d'après leurs occupants			DISCRIMINADOS SEGUNDO RÉPARTIS D'APRÈS L'EX							
		Proprietarios Pro- priétaires	Admi- nistrado- res e inte- ressados Admi- nistrato- urs et mé- tayers	Arrendata- rios Fer- miers	Numero de estabelecimentos de Nombre d'établissements de							
					Menos de 41 hecta- res	41 a 100 hecta- res	101 a 200 hecta- res	201 a 400 hecta- res	401 a 1000 hecta- res	1001 a 2000 hecta- res	2001 a 5000 hecta- res	5001 a 10000 hecta- res

ESTADO DE
(CONTINUAÇÃO)

Ponte Nova.....	1.273	1.200	64	9	689	312	143	82	45	2	—	—
Ponso Alegre	1.303	1.258	37	8	749	325	125	74	23	4	3	—
Ponso Alto.....	523	500	15	8	190	171	63	69	19	9	2	—
Prados.....	163	143	15	5	17	27	57	31	26	4	1	—
Prata.....	394	388	4	2	24	44	56	61	104	50	33	17
Queluz.....	610	568	35	7	33	160	158	152	90	13	4	—
Rio Branco.....	962	937	24	1	503	283	109	48	16	1	1	1
Rio Casca.....	359	312	46	1	84	94	85	52	30	12	2	—
Rio José Pedro.....	741	712	25	4	316	252	106	41	22	4	—	—
Rio Novo.....	350	318	22	10	152	75	52	43	23	4	1	—
Rio Pardo.....	510	499	10	1	36	149	204	79	35	6	1	—
Rio Piracicaba.....	151	136	10	5	54	46	25	21	5	—	—	—
Rio Preto.....	746	647	49	50	150	208	164	140	62	20	2	—
Salará.....	92	89	3	—	44	19	16	8	3	2	—	—
Sacramento.....	525	466	50	9	89	88	89	87	119	29	14	7
Salinas.....	1.967	1.887	79	1	294	553	561	143	69	13	2	2
Sant'Anna dos Ferros.....	672	639	25	8	101	224	172	108	54	8	5	—
Santa Barbara.....	371	346	19	6	96	76	74	56	54	10	3	1
Santa Luzia do Rio das Velhas	633	595	28	10	192	180	111	74	54	14	3	4
Santa Quiteria.....	499	346	21	132	254	84	66	55	27	8	5	—
Santa Rita do Sapucahy.....	524	487	34	3	213	166	32	41	22	—	—	—
Santo Antonio do Machado.....	602	559	35	8	250	166	100	43	33	7	2	1
Santo Antonio do Monte.....	550	534	12	4	122	164	125	82	46	7	3	1
São Domingos do Prata.....	503	482	19	2	106	154	130	67	36	9	1	—
São Francisco.....	619	536	53	—	—	49	93	132	198	64	59	14
São Gonçalo do Sapucahy.....	456	421	26	9	82	161	93	58	45	17	—	—
São Gotardo.....	679	662	16	1	166	201	120	88	71	17	14	1
São João Baptista.....	179	172	5	2	19	43	41	44	23	9	—	—
São João d'El-Rey.....	607	569	18	20	134	148	123	107	73	20	2	—
São João Evangelista.....	131	124	5	2	10	36	39	32	11	2	1	—
São João Nepomuceno.....	563	471	76	16	246	156	94	42	19	6	—	—

segundo o modo de exploração e a extensão territorial dos imóveis

le mode d'exploitation et l'extension territoriale des immeubles

RURAES RECENSEADOS RURAUX RECENSÉS												De 1.000 estabelecimentos recensados eram dirigidos pelos Sur 1.000 établissements recensés étaient dirigés par les			
A EXTENSÃO TERRITORIAL TENSION TERRITORIALE												Proprietários Propriétaires	Administradores e interessados Administrateurs et métayers	Arrendatários Pérmiers	
Área média, em hectares, dos imóveis de Surface moyenne, en hectares, des immeubles de															
10001 a 25000 hectares	25001 e mais hectares et plus hectares	Menos de Moins de 41 hectares	41 a 100 hectares	101 a 200 hectares	201 a 400 hectares	401 a 1000 hectares	1001 a 2000 hectares	2001 a 5000 hectares	5001 a 10000 hectares	10001 a 25000 hectares	25001 e mais hectares et plus hectares	Em geral En général			

MINAS GERAES

(SUITE)

—	—	18	66	144	293	589	1.178	—	—	—	—	84	943	50	7
—	—	20	66	145	274	563	1.270	2.706	—	—	—	77	966	28	6
—	—	21	66	155	290	629	1.479	2.420	—	—	—	144	956	29	15
—	—	25	74	147	272	688	1.188	2.744	—	—	—	274	877	92	31
5	—	25	75	148	330	715	1.519	3.396	7.231	14.350	—	1.230	985	10	5
—	—	31	72	149	289	611	1.245	2.768	—	—	—	270	931	57	12
—	—	21	66	143	265	578	1.084	2.013	6.170	—	—	79	974	25	1
—	—	23	70	150	292	545	1.273	2.916	—	—	—	266	869	128	3
—	—	24	67	151	280	642	1.222	—	—	—	—	96	961	34	5
—	—	20	68	153	271	545	1.122	2.165	—	—	—	134	909	63	28
—	—	36	84	160	288	661	1.265	2.323	—	—	—	200	978	20	2
—	—	23	62	145	287	523	—	—	—	—	—	108	901	66	33
—	—	23	67	146	284	580	1.358	2.792	—	—	—	201	867	66	67
—	—	22	68	153	285	550	1.815	—	—	—	—	134	967	33	—
3	—	26	67	151	286	652	1.411	3.206	8.435	12.387	—	585	888	95	17
—	—	25	81	146	316	656	1.454	3.388	5.808	—	—	147	960	40	—
—	—	28	69	150	280	624	1.197	3.177	—	—	—	198	951	37	12
1	—	21	65	145	280	631	1.504	2.973	9.680	11.229	—	304	933	51	16
1	—	22	71	163	292	661	1.490	2.996	6.967	23.716	—	278	940	44	16
—	—	15	64	148	292	601	1.350	3.602	—	—	—	155	693	42	265
—	—	19	65	151	277	542	—	—	—	—	—	97	929	65	6
—	—	19	62	135	272	583	1.242	2.722	5.445	—	—	132	929	58	13
—	—	20	63	142	271	610	1.478	2.145	8.170	—	—	192	971	22	7
—	—	26	72	142	282	661	1.378	2.468	—	—	—	179	958	38	4
8	2	—	76	177	334	716	1.623	3.332	6.050	14.242	37.242	1.289	866	134	—
—	—	26	69	142	279	630	1.282	—	—	—	—	207	923	57	20
1	—	35	71	155	291	647	1.410	2.959	7.260	12.100	—	288	975	24	1
—	—	27	72	146	276	588	1.573	—	—	—	—	276	961	28	11
—	—	22	71	149	283	614	1.295	2.729	—	—	—	228	937	30	33
—	—	22	75	144	282	638	1.452	2.420	—	—	—	228	947	38	15
—	—	20	65	155	281	524	1.321	—	—	—	—	165	837	135	28



II — Estabelecimentos ruraes recenseados em 1 de Setembro de 1920,
Établissements ruraux recensés au 1 Septembre 1920, d'après

MUNICIPIOS MUNICIPES	ESTABELECIMENTOS ÉTABLISSEMENTS											
	Total	Discriminados segundo os seus occupantes Répartis d'après leurs occupants			DISCRIMINADOS SEGUNDO RÉPARTIS D'APRÈS L'EX							
		Proprietarios Propriétaires	Administradores e interessados Administrateurs et métayers	Arrendatarios Permiers	Numero de estabelecimentos de Nombre d'établissements de							
					Menos de Moins de 41 hectares	41 a 100 hectares	101 a 200 hectares	201 a 400 hectares	401 a 1000 hectares	1001 a 2000 hectares	2001 a 5000 hectares	5001 a 10000 hectares

ESTADO DE
(CONCLUSÃO)

São José d'Além Parahyba.....	423	383	34	6	130	94	71	52	55	19	2	—
São José dos Botelhos.....	253	229	22	2	145	57	21	15	14	1	—	—
São Manoel.....	659	598	55	6	425	141	61	21	19	1	—	—
São Manoel do Mutum.....	879	861	14	1	291	367	159	42	13	7	—	—
São Miguel de Gaudilães.....	1.143	1.004	96	43	254	326	256	188	110	7	2	—
São Paulo do Muriaé.....	1.261	1.169	85	7	566	379	186	85	40	5	—	—
São Sebastião do Paraíso.....	823	712	106	5	374	227	112	54	43	8	5	—
Serro.....	821	749	59	14	78	250	192	159	108	29	5	—
Sete Lagoas.....	191	178	9	4	37	35	34	37	28	10	9	—
Sylvestre Ferraz.....	134	124	8	2	29	63	12	15	20	3	1	—
Silvianópolis.....	887	830	47	10	356	332	99	55	46	5	—	—
Theophilo Ottoni.....	2.653	2.541	98	19	634	1.293	488	175	51	8	4	—
Tradentes.....	90	87	3	—	8	27	23	19	12	1	—	—
Tres Corações do Rio Verde...	288	263	20	5	111	53	37	41	35	5	—	—
Tres Pontas.....	717	678	32	7	418	150	67	42	31	4	2	—
Turvo.....	333	290	21	22	21	43	82	74	79	24	9	1
Ubá.....	1.999	1.386	189	344	1.455	296	135	61	12	—	—	—
Uberaba.....	1.283	1.217	48	18	178	245	248	200	209	116	69	15
Uberabinha.....	555	479	22	54	145	102	96	77	71	36	24	2
Varginha.....	319	290	18	14	163	56	33	26	30	8	3	—
Viçosa.....	1.462	1.366	87	9	671	436	221	98	32	4	—	—
Villa Braz.....	365	275	25	5	116	105	43	39	—	2	—	—
Villa Brasília.....	965	936	28	1	569	296	58	26	14	2	—	—
Villa de Cambuquira.....	194	90	14	—	12	38	30	12	9	3	—	—
Villa do Rio Espera.....	95	91	2	2	31	31	25	12	1	—	—	—
Villa Jequitinhonha.....	1.999	1.062	97	—	28	215	371	286	148	35	14	—
Villa Nepomuceno.....	258	239	13	6	77	72	50	27	23	9	—	—
Villa Nova de Lima.....	390	334	50	6	249	79	29	19	7	2	3	1
Villa Nova de Rezende.....	755	734	20	1	338	243	91	55	23	5	—	—
Villa Rezende Costa.....	147	142	3	2	14	36	32	58	5	2	—	—
Virginia.....	230	216	9	5	101	65	37	20	7	—	—	—

segundo o modo de exploração e a extensão territorial dos imóveis

le mode d'exploitation et l'extension territoriale des immeubles

RURAIS RECENSEADOS RURAUX RECENSÉS												De 1.000 estabelecimentos recensados eram dirigidos pelos Sur 1.000 établissements recensés étaient dirigés par les			
A EXTENSÃO TERRITORIAL TENSION TERRITORIALE												Proprietários Propriétaires	Administradores e interessados Administrateurs et métayers	Arrendatários Fermiers	
Área média, em hectares, dos imóveis de Surface moyenne, en hectares, des immeubles de															
10001 a 25000 hectares	25001 e mais hectares et plus hectares	Menos de Moins de 41 hectares	41 a 100 hectares	101 a 200 hectares	201 a 400 hectares	401 a 1000 hectares	1001 a 2000 hectares	2001 a 5000 hectares	5001 a 10000 hectares	10001 a 25000 hectares	25001 e mais hectares et plus hectares	Em geral En général			

MINAS GERAES

— (FIN)

—	—	23	65	146	278	591	1.442	2.081	—	—	—	232	986	80	14
—	—	21	70	143	283	579	1.089	—	—	—	—	93	905	87	8
—	—	17	63	137	288	575	1.452	—	—	—	—	57	907	84	9
—	—	24	70	149	287	667	1.258	—	—	—	—	99	983	16	1
—	—	25	71	155	282	614	1.345	3.197	—	—	—	180	878	84	38
—	—	21	66	142	265	596	1.398	—	—	—	—	93	927	67	6
—	—	19	68	144	291	589	1.387	2.898	—	—	—	128	865	129	6
—	—	29	71	153	291	657	1.378	3.146	—	—	—	271	912	72	16
1	—	19	68	142	292	650	1.456	3.095	—	10.648	—	471	932	47	21
—	—	26	66	139	284	746	1.613	2.420	—	—	—	244	925	60	15
—	—	24	63	145	252	562	1.262	—	—	—	—	97	936	53	11
—	—	28	69	149	274	575	1.307	2.909	—	—	—	105	958	35	7
—	—	31	65	142	312	590	1.403	—	—	—	—	219	967	33	—
—	—	18	65	151	289	582	1.332	—	—	—	—	176	913	70	17
—	—	14	63	144	262	560	1.307	2.450	—	—	—	91	915	45	10
—	—	26	74	153	317	648	1.857	2.924	5.200	—	—	502	871	63	66
—	—	15	65	144	277	533	—	—	—	—	—	43	708	96	196
3	—	23	75	154	290	642	1.439	3.077	7.550	10.632	—	609	940	37	14
2	—	18	68	141	295	686	1.382	3.036	5.975	15.450	—	469	863	40	97
—	—	17	66	132	289	607	1.224	2.292	—	—	—	164	909	56	35
—	—	24	65	143	269	595	1.331	—	—	—	—	87	934	60	6
—	—	22	62	142	358	—	1.213	—	—	—	—	103	902	82	16
—	—	25	65	147	263	615	1.694	—	—	—	—	63	970	29	1
—	—	29	69	147	279	727	1.260	—	—	—	—	202	865	135	—
—	—	23	63	135	277	460	—	—	—	—	—	96	958	21	21
1	1	36	83	166	309	678	1.573	2.655	—	11.616	25.942	363	912	88	—
—	—	24	70	144	285	563	1.230	—	—	—	—	178	926	51	23
1	—	19	66	150	307	848	1.492	2.685	9.293	10.500	—	146	857	129	15
—	—	23	62	135	267	584	1.314	—	—	—	—	92	972	27	1
—	—	33	70	146	205	477	1.026	—	—	—	—	163	966	20	14
—	—	20	74	140	295	657	—	—	—	—	—	98	939	39	22

II — Estabelecimentos ruraes recenseados em 1 de Setembro de 1920,
Établissements ruraux recensés au 1 Septembre 1920, d'après

MUNICIPIOS MUNICIPES	ESTABELECIEMENTOS ÉTABLISSEMENTS											
	Total	Discriminados segundo os seus occupantes Répartis d'après leurs occupants			DISCRIMINADOS SEGUNDO RÉPARTIS D'APRÈS L'EX							
		Proprietarios Propriétaires	Administradores e interessados Administrateurs et mé-tayers	Arrendatarios Fermiers	Numero de estabelecimentos de Nombre d'établissements de							
					Menos de Moins de 41 hectares	41 a 100 hectares	101 a 200 hectares	201 a 400 hectares	401 a 1000 hectares	1001 a 2000 hectares	2001 a 5000 hectares	5001 a 10000 hectares

ESTADO DO

Abaceté.....	146	129	16	1	68	29	20	13	6	3	7	—
Acará.....	325	314	3	8	159	19	21	47	62	4	9	3
Affuá.....	474	399	60	15	32	70	100	163	85	18	5	—
Alemquer.....	173	142	28	3	86	30	12	14	15	10	6	—
Almeirim.....	106	29	76	1	—	4	9	7	44	10	16	4
Alta-mira.....	160	118	38	4	54	22	13	8	6	4	20	6
Anajás.....	293	228	25	40	—	5	42	55	69	65	48	7
Aveiro.....	11	10	—	1	2	—	2	—	4	3	—	—
Bagre.....	142	86	30	26	20	13	10	22	12	26	15	5
Balão.....	239	232	7	—	194	28	7	5	1	—	4	—
Belém.....	4.541	3.974	200	367	2.765	926	371	265	116	61	32	5
Bragança.....	3.184	3.130	26	28	2.794	221	108	33	19	5	4	—
Breves.....	692	463	140	89	95	87	84	124	135	67	70	17
Cachoeira.....	225	156	64	5	12	23	21	35	61	24	23	16
Cametá.....	1.276	1.072	127	77	1.030	135	64	28	13	3	1	—
Chaves.....	334	267	60	7	60	29	57	37	43	39	46	13
Conceição do Araguaia.....	31	27	4	—	5	—	—	13	12	1	—	—
Curralinho.....	624	469	107	48	168	219	114	60	42	11	4	2
Faro.....	131	94	36	1	64	21	15	6	17	4	3	1
Guirupá.....	172	135	20	17	23	20	8	42	27	36	14	2
Igarapé-nsã.....	4.116	4.075	37	4	3.851	245	12	7	1	—	—	—
Igarapé-miry.....	404	362	22	20	311	24	9	32	22	2	4	—
Irituia.....	289	287	—	2	76	105	63	33	10	1	1	—
Itaituba.....	57	30	12	15	5	5	5	6	20	8	4	1
Jurity.....	269	204	61	4	128	45	28	24	27	6	9	2
Macapá.....	150	113	36	1	18	7	9	2	19	27	40	24
Marabá.....	15	12	2	1	3	5	3	2	1	—	—	—
Maracanã.....	340	334	5	1	141	79	75	37	3	2	2	1
Marapátim.....	321	319	2	—	143	87	51	27	10	2	1	—
Mazagão.....	168	146	21	1	—	31	42	32	21	11	23	4
Melgaço.....	332	196	87	49	26	49	58	66	48	42	33	7

segundo o modo de exploração e a extensão territorial dos imóveis

le mode d'exploitation et l'extension territoriale des immeubles

RURAES RECENSEADOS RURAUX RECENSÉS												De 1.000 estabelecimentos recenseados eram dirigidos pelos Sur 1.000 établissements recensés étaient dirigés par les			
A EXTENSÃO TERRITORIAL TENSION TERRITORIALE												Proprietários Propriétaires	Administradores e interessados Administrateurs et métayers	Arrendatários Pérmiers	
Área média, em hectares, dos imóveis de Surface moyenne, en hectares, des immeubles de															
10001 a 25000 hectares	25001 e mais hectares et plus hectares	Menos de Moins de 41 hectares	41 a 100 hectares	101 a 200 hectares	201 a 400 hectares	401 a 1000 hectares	1001 a 2000 hectares	2001 a 5000 hectares	5001 a 10000 hectares	10001 a 25000 hectares	25001 e mais hectares et plus hectares	Em geral En général			

PARÁ

—	—	18	70	147	274	549	1.665	2.741	—	—	—	255	883	110	7
1	—	8	69	134	299	615	1.326	2.512	5.405	14.036	—	356	966	9	25
1	—	20	70	156	290	590	1.204	2.371	—	10.060	—	342	842	126	32
—	—	16	67	152	299	638	1.655	2.892	—	—	—	306	821	162	17
8	4	—	91	183	362	735	1.608	3.669	8.606	16.806	28.818	3.730	274	717	9
8	19	15	59	143	318	669	1.650	4.014	7.040	14.615	30.823	5.264	738	237	25
2	—	—	77	165	301	754	1.344	3.141	6.470	11.329	—	1.304	778	85	137
—	—	27	—	121	—	606	1.573	—	—	—	—	676	909	—	91
17	2	21	74	144	290	642	1.317	4.274	6.643	14.765	39.688	3.372	606	211	183
—	—	18	62	170	271	472	—	2.856	—	—	—	82	971	29	—
—	—	25	61	149	295	604	1.239	2.856	6.748	—	—	116	875	44	81
—	—	14	64	136	287	641	1.384	3.569	—	—	—	35	983	8	9
11	2	21	86	162	291	651	1.326	3.140	7.092	14.304	27.919	1.141	669	202	129
6	4	14	74	141	286	642	1.362	2.912	7.041	17.139	33.215	2.231	693	285	220
2	—	11	64	140	282	649	1.089	4.646	—	12.050	—	61	840	109	60
5	5	20	73	145	356	625	1.281	3.213	6.911	14.756	29.735	1.682	799	180	21
—	—	16	—	—	369	658	2.400	—	—	—	—	477	871	129	—
4	—	22	64	145	299	573	1.437	2.923	7.643	12.620	—	272	752	171	77
—	—	14	77	151	287	600	1.518	4.047	9.490	—	—	339	717	275	8
—	—	13	61	144	239	776	1.748	3.059	5.400	—	—	871	785	116	99
—	—	25	63	162	273	600	—	—	—	—	—	28	930	9	1
—	—	6	68	152	339	673	1.400	3.267	—	—	—	115	806	54	50
—	—	26	69	143	284	592	1.469	4.356	—	—	—	136	993	—	7
3	—	15	80	170	316	629	1.618	2.670	8.712	14.415	—	1.603	526	211	263
—	—	14	70	148	270	575	1.278	3.608	7.278	—	—	299	758	227	15
3	1	24	70	137	363	643	1.151	3.363	8.010	16.208	69.696	3.281	753	240	7
1	—	33	81	145	336	1.000	—	—	—	15.000	—	1.174	800	133	67
—	—	28	70	145	286	684	1.204	2.244	9.600	—	—	146	982	15	3
—	—	18	69	150	278	580	1.512	3.862	—	—	—	114	994	6	—
4	—	—	85	158	273	657	1.266	3.221	8.464	15.729	—	1.293	869	125	6
2	1	18	77	161	309	606	1.445	2.765	6.122	15.434	79.009	1.168	590	262	143

II — Estabelecimentos rurais recenseados em 1 de Setembro de 1920,
Établissements ruraux recensés au 1 Septembre 1920, d'après

MUNICIPIOS MUNICIPES	ESTABELECIMENTOS ÉTABLISSEMENTS												
	Total	Discriminados segundo os seus occupantes Répartis d'après leurs occupants			DISCRIMINADOS SEGUNDO RÉPARTIS D'APRÈS L'EX								
		Proprietarios Propriétaires	Administradores e interessados Administrateurs et mé-tayers	Arrendatarios Perrmiers	Numero de estabelecimentos de Nombre d'établissements de								
					Menos de Moins de 41 hectares	41 a 100 hectares	101 a 200 hectares	201 a 400 hectares	401 a 1000 hectares	1001 a 2000 hectares	2001 a 5000 hectares	5001 a 10000 hectares	

ESTADO DO
(CONCLUSÃO)

Mocajuba.....	172	171	1	—	88	15	9	37	15	4	1	—
Mojú.....	152	149	3	—	104	12	5	10	19	1	1	—
Monte Alegre.....	608	550	42	16	373	29	107	42	30	16	9	2
Monte negro.....	71	58	12	1	—	5	—	3	3	16	27	5
Muaná.....	20	12	8	—	—	1	—	3	8	2	5	—
Obidos.....	658	516	132	10	360	125	46	38	57	20	10	1
Oeiras.....	519	444	13	62	69	92	89	86	132	34	7	8
Ourém.....	186	165	15	6	31	48	41	32	10	14	10	—
Ponta de Pedras.....	202	181	61	10	24	33	35	29	36	24	20	1
Portel.....	672	467	66	139	279	40	56	89	54	79	57	9
Prairinha.....	85	72	13	—	8	13	15	10	16	5	13	4
Quatipuru.....	951	918	32	1	876	40	17	8	6	2	1	—
Salinas.....	159	137	9	13	48	69	30	9	2	1	—	—
Santarém.....	411	334	76	1	268	72	19	12	19	13	5	1
São Cretano de Olivellas.....	198	171	26	1	125	31	19	12	10	—	1	—
São Domingos da Boa Vista.....	1.013	817	103	93	621	185	86	77	28	12	4	—
São João do Araguaia.....	5	2	3	—	—	—	—	—	—	2	2	—
São Miguel do Guamá.....	371	357	7	7	91	124	64	37	27	7	1	—
São Sebastião da Boa Vista.....	8	8	—	—	—	—	3	2	3	—	—	—
Soure.....	124	86	36	2	18	18	22	11	13	10	18	9
Sonzel.....	47	35	7	5	15	6	8	2	4	4	7	1
Vigia.....	492	474	17	1	403	39	13	12	13	10	1	1
Vizen.....	43	39	4	—	35	3	2	1	2	—	—	—

ESTADO DA

Alagôa do Monteiro.....	702	632	64	6	53	191	189	139	84	24	12	5
Alagôa Grande.....	247	215	17	15	108	84	34	13	6	1	1	—
Alagôa Nova.....	586	529	26	31	434	60	25	5	11	—	1	—
Araruna.....	263	212	44	7	186	45	17	8	6	1	—	—
Areia.....	654	565	50	39	528	57	22	13	23	4	3	4
Bananúas.....	348	240	69	39	196	98	20	16	12	2	4	—

segundo o modo de exploração e a extensão territorial dos imóveis

le mode d'exploitation et l'extension territoriale des immeubles

RURAES RECENSEADOS RURAUX RECENSÉS													De 1.000 estabelecimentos recensados eram dirigidos pelos Sur 1.000 établissements recensés étaient dirigés par les		
A EXTENSÃO TERRITORIAL TENSION TERRITORIALE													Proprietários Propriétaires	Administradores e interessados Administrateurs et métayers	Arrendatários Fermeiers
Área média, em hectares, dos imóveis de Surface moyenne, en hectares, des immeubles de															
10001 a 25000 hectares	25001 e mais hectares et plus hectares	Menos de Moins de 41 hectares	41 a 100 hectares	101 a 200 hectares	201 a 400 hectares	401 a 1000 hectares	1001 a 2000 hectares	2001 a 5000 hectares	5001 a 10000 hectares	10001 a 25000 hectares	25001 e mais hectares et plus hectares	Em geral En général			

PARÁ

(FII)

—	—	14	66	142	282	645	1.452	2.631	—	—	—	—	197	994	6	—
—	—	16	77	134	323	555	1.210	2.904	—	—	—	—	139	980	20	—
—	—	23	73	131	304	598	1.422	2.826	7.472	—	—	—	195	905	69	26
9	3	—	160	—	400	734	1.269	4.110	9.492	15.537	43.856	6.395	817	169	14	—
1	—	—	48	—	364	592	1.089	3.600	—	20.020	—	2.154	600	400	—	—
1	—	15	70	156	295	719	1.365	3.123	6.046	12.000	—	228	784	201	15	—
2	—	19	74	158	329	637	1.399	3.372	7.250	14.050	—	562	856	25	119	—
—	—	28	70	137	282	600	1.288	2.957	—	—	—	394	887	81	32	—
—	—	18	80	171	310	656	1.194	3.644	5.500	—	—	677	649	302	49	—
8	1	7	68	138	314	598	1.372	3.726	8.871	17.424	69.686	1.016	695	98	207	—
—	1	11	67	155	304	733	1.269	3.481	7.252	—	29.692	1.509	847	153	—	—
1	—	20	66	149	243	660	1.345	3.300	—	12.500	—	49	985	34	1	—
—	—	27	73	133	287	678	1.020	—	—	—	—	96	862	56	82	—
2	—	16	63	150	275	650	1.390	2.968	8.000	15.050	—	239	813	185	2	—
—	—	15	68	145	244	715	—	4.284	—	—	—	106	864	131	5	—
—	—	15	66	168	289	549	1.205	2.335	—	—	—	96	806	102	92	—
1	—	—	—	—	—	—	1.260	4.800	—	24.300	—	7.260	400	600	—	—
—	—	20	69	143	278	592	1.330	2.523	—	—	—	162	962	19	19	—
—	—	—	—	160	260	532	—	—	—	—	—	324	1.000	—	—	—
4	1	30	75	144	291	674	1.380	3.167	6.444	13.723	32.942	1.864	694	290	16	—
—	—	20	64	149	302	565	1.479	3.505	6.037	—	—	877	745	149	106	—
—	—	23	56	136	275	522	1.089	2.651	9.801	—	—	93	963	25	2	—
—	—	5	56	123	310	611	—	—	—	—	—	49	907	93	—	—

PARAHYBA

4	1	26	73	149	280	697	1.421	3.049	6.852	12.828	25.091	446	900	91	9	—
—	—	19	73	154	274	719	1.300	2.420	—	—	—	101	870	69	61	—
—	—	16	65	138	261	669	—	3.630	—	—	—	46	903	44	53	—
—	—	19	71	123	268	685	1.162	—	—	—	—	61	806	167	27	—
—	—	11	67	132	296	674	1.223	3.227	8.772	—	—	125	864	76	60	—
—	—	19	64	138	277	581	1.512	3.721	—	—	—	121	690	196	112	—

II — Estabelecimentos rurais recenseados em 1 de Setembro de 1920,
Établissements ruraux recensés au 1 Septembre 1920, d'après

MUNICÍPIOS MUNICIPES	ESTABELECIMENTOS ÉTABLISSEMENTS											
	Total	Discriminados segundo os seus occupantes Répartis d'après leurs occupants			DISCRIMINADOS SEGUNDO RÉPARTIS D'APRÈS L'EX							
		Proprietários Propriétaires	Administradores e interessados Administrateurs et mé- tayers	Arrendatários Per- miers	Numero de estabelecimentos de Nombre d'établissements de							
					Menos de Moins de 41 hectares	41 a 100 hectares	101 a 200 hectares	201 a 400 hectares	401 a 1000 hectares	1001 a 2000 hectares	2001 a 5000 hectares	5001 a 10000 hectares

ESTADO DA
(CONCLUSÃO)

Brejo do Cruz.....	374	343	25	6	148	60	41	48	67	9	1	—
Cabaceiras.....	699	633	62	4	99	181	188	130	101	21	7	2
Cabedello.....	25	22	3	—	17	3	4	1	—	—	—	—
Cajazeira.....	383	341	24	18	221	92	27	25	15	2	—	—
Cajazeiras.....	267	258	7	2	123	65	46	20	11	1	1	—
Campina Grande.....	1.374	1.221	51	102	885	214	129	80	52	9	4	1
Catolé do Rocha.....	675	631	39	5	267	184	97	47	58	20	2	—
Concelção.....	215	168	35	12	61	47	39	23	20	11	11	1
Espírito Santo.....	160	140	13	7	77	26	18	9	15	8	6	—
Guarabira.....	798	747	25	26	561	132	45	23	26	7	4	—
Ingá.....	461	418	36	7	265	86	39	44	20	4	3	—
Itabayanna.....	472	422	39	11	227	79	94	49	19	3	—	—
Mananguape.....	164	136	25	3	16	52	27	22	26	15	5	1
Misericórdia.....	472	391	46	35	326	87	46	10	3	—	—	—
Parahyba.....	202	170	26	6	81	46	23	13	17	12	6	4
Patos.....	414	350	39	25	81	111	76	65	56	18	6	1
Pedras de Fogo.....	65	57	7	1	13	5	6	13	15	9	3	—
Piancó.....	1.175	1.039	63	73	281	384	251	128	70	39	20	2
Picuí.....	1.157	984	131	42	251	330	266	163	79	40	25	2
Pilar.....	289	267	19	3	193	77	39	30	19	13	6	—
Pombal.....	351	332	11	8	67	88	64	62	49	13	7	—
Princesa.....	644	615	29	—	217	315	73	50	8	—	1	—
Santa Luzia do Sabugy.....	563	496	42	25	147	163	165	54	67	22	4	1
Santa Rita.....	56	47	5	4	11	9	4	3	5	12	11	1
São João do Cariry.....	988	881	81	26	200	234	230	181	95	33	13	2
São João do Rio do Peixe.....	142	111	21	10	67	33	25	14	2	1	—	—
São José de Piranhas.....	474	397	65	12	216	130	74	39	11	2	2	—
Serraria.....	330	291	24	15	225	51	16	20	17	1	—	—
Soledade.....	327	283	43	1	29	106	83	40	34	20	10	5
Souza.....	428	382	30	16	141	107	79	53	35	3	5	1
Taperoá.....	280	258	10	12	115	73	45	25	12	6	4	—
Teixeira.....	445	404	19	22	81	108	95	114	39	6	1	1
Umbuzeiro.....	709	689	17	3	423	130	71	44	31	3	2	5

segundo o modo de exploração e a extensão territorial dos imóveis

le mode d'exploitation et l'extension territoriale des immeubles

RURAES RECENSEADOS RURAUX RECENSÉS													De 1.000 estabelecimentos recenseados eram dirigidos pelos Sur 1.000 établissements recensés étaient dirigés par les		
A EXTENSÃO TERRITORIAL TENSION TERRITORIALE													Proprietários Propriétaires	Administradores e interessados Administrateurs et intéressés	Arrendatários Permiérs
Área média, em hectares, dos imóveis de Surface moyenne, en hectares, des immeubles de															
10001 a 25000 hectares	25001 e mais hectares et plus hectares	Menos de Moins de 41 hectares	41 a 100 hectares	101 a 200 hectares	201 a 400 hectares	401 a 1000 hectares	1001 a 2000 hectares	2001 a 5000 hectares	5001 a 10000 hectares	10001 a 25000 hectares	25001 e mais hectares et plus hectares	Em geral En général			

PARAHYBA

(- FIN)

-	-	24	61	180	306	619	1.218	3.630	-	-	-	225	917	67	16
-	-	29	67	138	286	612	1.429	2.781	6.923	-	-	285	905	89	6
-	-	10	54	122	335	-	-	-	-	-	-	46	880	120	-
1	-	15	62	143	316	527	1.426	-	-	10.890	-	111	890	63	47
-	-	23	65	142	280	631	1.151	3.692	-	-	-	116	966	26	8
-	-	16	61	141	287	509	1.563	3.631	6.073	-	-	97	889	37	74
-	-	24	62	137	275	623	1.289	2.172	-	-	-	163	935	58	7
2	-	22	68	152	283	635	1.404	2.996	8.900	14.016	-	835	781	163	56
1	-	16	61	141	295	570	1.150	2.726	-	12.900	-	344	875	81	44
-	-	17	61	141	285	624	1.247	2.514	-	-	-	82	946	31	33
-	-	15	64	147	282	556	1.390	2.757	-	-	-	114	907	78	15
1	-	13	68	158	278	612	1.389	-	-	12.824	-	140	894	83	23
-	-	25	77	163	314	742	1.600	3.140	8.100	-	-	505	829	153	18
-	-	17	65	140	268	605	-	-	-	-	-	47	828	98	74
-	-	14	67	140	305	598	1.155	2.840	6.336	-	-	385	841	129	30
-	-	27	66	142	283	649	1.323	3.038	7.744	-	-	301	846	91	60
1	-	12	59	143	295	569	1.229	2.400	-	10.024	-	646	877	108	15
-	-	26	62	145	280	628	1.387	2.647	6.231	-	-	227	884	54	62
1	-	22	67	142	286	605	1.357	3.452	6.085	14.641	-	253	851	113	36
2	-	18	60	139	285	541	1.457	3.265	-	14.188	-	338	924	66	10
-	1	22	72	144	298	608	1.312	2.885	-	-	41.606	420	946	31	23
-	-	28	62	134	286	539	-	4.356	-	-	-	81	955	45	-
-	-	15	67	146	297	617	1.406	2.576	5.241	-	-	235	881	75	44
-	-	25	78	160	301	899	1.376	2.873	6.400	-	-	1.097	839	89	72
-	-	23	70	141	283	607	1.338	2.994	8.083	-	-	265	892	82	26
-	-	23	66	138	288	608	1.394	-	-	-	-	95	782	148	70
-	-	21	67	144	274	674	1.139	3.448	-	-	-	108	838	137	25
-	-	13	66	134	282	649	1.452	-	-	-	-	80	882	73	45
-	-	24	76	137	288	630	1.448	2.647	6.827	-	-	436	865	132	3
1	-	20	66	137	281	628	1.509	2.954	7.235	23.697	-	256	893	70	37
-	-	23	64	155	295	654	1.481	2.571	-	-	-	174	921	36	43
-	-	25	71	138	281	611	1.512	3.047	6.274	-	-	219	908	43	49
-	-	14	64	142	285	634	1.273	2.226	7.958	-	-	147	972	24	4

II — Estabelecimentos rurais recenseados em 1 de Setembro de 1920,
Établissements ruraux recensés an 1 Septembre 1920, d'après

MUNICIPIOS MUNICIPES	ESTABELECIMENTOS ÉTABLISSEMENTS											
	Total Total	Discriminados segundo os seus ocupantes Répartis d'après leurs occupants			DISCRIMINADOS SEGUNDO RÉPARTIS D'APRÈS L'EX							
		Proprietarios Propriétaires	Admini- strados e inter- essados Admini- strateurs et mé- tayers	Arrendata- rios Perr- miers	Numero de estabelecimentos de Nombre d'établissements de							
					Menos de Moins de 41 hecta- res	41 a 100 hecta- res	101 a 200 hecta- res	201 a 400 hecta- res	401 a 1000 hecta- res	1001 a 2000 hecta- res	2001 a 5000 hecta- res	5001 a 10000 hecta- res

ESTADO DO

Antonina.....	663	430	4	229	468	125	46	13	8	2	1	—
Aracruz.....	792	784	2	6	607	159	17	6	2	1	—	—
Assunguy de Cima.....	630	394	138	98	145	185	163	67	54	5	11	—
Bocayna.....	1.078	1.060	16	62	220	428	227	119	66	13	4	1
Campina Grande.....	599	575	17	7	367	132	54	32	10	3	1	—
Campo Largo.....	1.129	1.084	13	32	722	279	74	31	21	1	1	—
Carlopolis.....	69	68	—	1	15	13	15	9	13	3	1	—
Castro.....	477	454	19	4	184	146	58	33	26	11	11	5
Clevalandia.....	162	153	3	6	77	10	27	11	21	7	8	1
Colombo.....	324	324	—	—	197	91	28	7	1	—	—	—
Conchas.....	106	97	8	1	11	20	21	14	21	11	5	1
Curitiba.....	1.528	1.414	37	77	1.377	105	28	7	10	—	1	—
Deodoro.....	311	366	3	2	207	64	17	11	9	1	2	—
Entre Rios.....	418	409	9	—	114	233	39	17	8	1	4	2
Fôz do Iguaçu.....	19	13	5	1	—	3	2	3	1	4	3	1
Guaracessaba.....	547	478	19	50	466	59	8	6	6	1	1	—
Guarapuava.....	1.499	1.394	80	25	655	250	167	151	128	71	56	14
Guarutuba.....	76	70	1	5	40	12	8	10	3	1	1	1
Iraty.....	811	774	32	5	549	181	41	24	13	2	1	—
Jacarésinho.....	242	215	25	2	52	77	45	31	22	10	3	2
Jagnarihyva.....	185	173	8	4	6	41	37	30	33	16	14	3
Lapa.....	1.664	1.614	41	9	528	460	185	100	68	12	9	2
Marumby.....	144	140	4	—	62	45	14	12	10	—	1	—
Morreles.....	853	761	20	72	769	64	9	6	3	1	1	—
Palmas.....	132	106	11	15	5	19	15	18	22	19	26	5
Palmeira.....	1.041	980	54	7	608	284	63	38	29	13	5	1
Palmyra.....	195	150	2	3	130	47	9	4	4	1	—	—
Paraguá.....	31	31	—	—	17	6	3	2	1	1	1	—
Pirahy.....	137	132	4	1	25	47	24	10	15	11	5	—
Ponta Grossa.....	434	422	8	4	193	104	54	43	23	4	10	1
Porto de Cima.....	53	53	—	—	44	8	—	1	—	—	—	—

segundo o modo de exploração e a extensão territorial dos imóveis

le mode d'exploitation et l'extension territoriale des immeubles

BURAES RECENSEADOS BURAUX RECENSÉS												De 1.000 estabelecimentos recensados eram dirigidos pelos Sur 1.000 établissements recensés étaient dirigés par les			
A EXTENSÃO TERRITORIAL TENSION TERRITORIALE												Proprietários Propriétaires	Administradores e interessados Administrateurs et méayers	Arrendatários Fermiers	
Área média, em hectares, dos imóveis de Surface moyenne, en hectares, des immeubles de															
10001 a 25000 hectares	25001 e mais hectares et plus hectares	Menos de Moins de 41 hectares	41 a 100 hectares	101 a 200 hectares	201 a 400 hectares	401 a 1000 hectares	1001 a 2000 hectares	2001 a 5000 hectares	5001 a 10000 hectares	10001 a 25000 hectares	25001 e mais hectares et plus hectares	Em geral En général			

PARANA

—	—	24	65	141	245	593	1.111	2.081	—	—	—	57	649	6	345
—	—	21	57	140	266	847	1.408	—	—	—	—	36	990	2	8
—	—	15	71	142	278	551	1.040	3.291	—	—	—	204	625	219	156
—	—	26	69	141	286	561	1.246	2.843	6.014	—	—	160	928	15	57
—	—	17	69	146	263	635	1.169	2.420	—	—	—	73	960	28	12
—	—	19	61	133	283	619	1.745	2.105	—	—	—	59	960	12	28
—	—	23	80	142	240	622	1.352	3.226	—	—	—	305	986	—	14
3	—	27	62	147	277	609	1.327	3.385	6.781	13.357	—	367	952	40	8
—	—	8	74	131	275	590	1.357	3.106	5.324	—	—	370	944	19	37
—	—	24	62	133	280	799	—	—	—	—	—	52	1.000	—	—
2	—	31	66	147	302	714	1.540	3.086	7.300	14.520	—	871	915	76	9
—	—	11	62	142	281	636	—	2.076	—	—	—	23	926	24	50
—	—	15	64	135	266	648	1.210	2.662	—	—	—	80	984	10	6
—	—	31	68	138	275	732	1.210	3.751	7.260	—	—	158	978	22	—
—	2	—	51	131	272	740	1.189	2.942	10.000	—	152.704	17.413	681	263	53
—	—	11	65	154	278	499	1.210	4.810	—	—	—	38	874	35	91
5	2	25	65	139	281	642	1.489	3.265	6.961	17.068	48.400	500	930	53	17
—	—	18	66	154	289	791	1.522	2.420	9.999	—	—	289	921	13	66
—	—	22	61	147	292	600	1.294	2.306	—	—	—	60	954	40	6
—	—	26	67	134	276	655	1.324	2.380	6.071	—	—	282	889	103	8
2	3	24	73	142	276	721	1.388	3.486	6.252	10.960	43.021	1.520	935	43	22
—	—	18	64	142	275	637	1.489	3.260	5.808	—	—	120	970	25	5
—	—	20	65	143	301	601	—	2.674	—	—	—	128	972	28	—
—	—	14	55	139	297	633	1.694	2.831	—	—	—	28	892	24	84
3	—	23	77	139	298	644	1.533	3.353	7.241	17.755	—	1.735	803	83	114
—	—	19	61	145	300	652	1.567	3.899	5.934	—	—	110	941	52	7
—	—	21	60	145	316	552	1.815	—	—	—	—	63	974	10	16
—	—	9	69	137	302	484	1.210	3.385	—	—	—	215	1.000	—	—
—	—	28	64	131	295	652	1.370	3.146	—	—	—	368	964	29	7
2	—	24	67	145	284	543	1.328	3.327	5.067	14.520	—	269	972	19	9
—	—	15	51	—	254	—	—	—	—	—	—	25	1.000	—	—

II — Estabelecimentos ruraes recenseados em 1 de Setembro de 1920,
Établissements ruraux recensés au 1 Septembre 1920, d'après

MUNICIPIOS MUNICIPES	ESTABELECIENTOS ÉTABLISSEMENTS											
	Total	Discriminados segundo os seus occupantes Répartis d'après leurs occupants			DISCRIMINADOS SEGUNDO RÉPARTIS D'APRÈS L'EX							
		Proprietarios Propriétaires	Administradores e interessados Administrateurs et métayers	Arrendatarios Pérmiers	Numero de estabelecimentos de Nombre d'établissements de							
					Menos de Moirs de 41 hecta-res	41 a 100 hecta-res	101 a 200 hecta-res	201 a 400 hecta-res	401 a 1000 hecta-res	1001 a 2000 hecta-res	2001 a 5000 hecta-res	5001 a 10000 hecta-res

ESTADO DO (CONCLUSÃO)												
Prudentópolis.....	1.907	1.896	6	5	1.171	551	105	44	23	8	5	—
Ribeirão Claro.....	368	346	8	14	122	140	66	24	10	3	3	—
Rio Branco.....	229	227	2	—	11	95	77	31	13	—	1	—
Rio Negro.....	862	855	7	—	438	245	82	54	29	7	6	—
Santo Antonio da Platina.....	400	372	23	5	167	119	64	26	11	8	4	—
Santo Antonio de Imbituva.....	553	524	25	4	223	143	87	62	25	11	2	—
São João do Triunpho.....	140	135	5	—	31	30	38	18	17	3	3	—
São José da Boa Vista.....	770	742	27	1	319	261	118	47	24	—	1	—
São José dos Pinhães.....	2.290	2.226	36	28	1.608	448	125	58	39	11	1	—
São Mathews.....	1.100	1.079	20	1	811	143	71	27	37	8	3	—
São Pedro de Mallet.....	1.518	1.502	13	3	1.215	229	32	23	15	4	—	—
Serro Azul.....	1.282	1.052	18	212	477	435	198	115	50	6	1	—
Tamandaré.....	279	273	2	4	200	44	20	10	4	1	—	—
Teixeira Soares.....	77	71	6	—	19	24	15	7	3	2	7	—
Thomazina.....	400	368	23	9	48	132	100	53	49	9	6	3
Tibagy.....	433	392	34	7	42	66	111	67	62	31	33	12
União da Victoria.....	850	809	41	—	532	213	41	27	20	6	9	—
Ypiranga.....	1.144	1.143	1	—	660	261	91	62	35	3	1	1

ESTADO DE												
Agua Preta.....	177	119	26	32	3	21	17	58	67	10	—	1
Agua Bellas.....	249	197	51	1	32	94	55	38	22	5	3	—
Alagôa de Baixo.....	370	315	55	—	15	42	70	66	149	27	1	—
Altinho.....	528	506	17	5	160	226	199	29	4	—	—	—
Amaragy.....	100	46	27	27	6	11	18	41	24	—	—	—
Barreiros.....	88	56	17	15	24	7	12	22	21	2	—	—
Belmonte.....	226	205	21	—	—	—	1	56	129	29	11	—
Bezerros.....	456	453	3	—	—	76	308	53	19	—	—	—
Boa Vista.....	235	103	32	100	—	—	7	24	141	9	47	6
Bom Conselho.....	391	364	24	3	3	46	117	137	85	3	—	—
Bom Jardim.....	433	409	11	13	139	81	122	62	23	6	—	—

segundo o modo de exploração e a extensão territorial dos imóveis

le mode d'exploitation et l'extension territoriale des immeubles

RURAES RECENSEADOS RURAUX RECENSÉS												De 1.000 estabelecimentos recensados eram dirigidos pelos Sur 1.000 établissements recensés étaient dirigés par les		
A EXTENSÃO TERRITORIAL TENSION TERRITORIALE												Proprietários Propriétaires	Administradores e interessados Administrateurs et méayers	Arrendatários Fermiers
Área média, em hectares, dos imóveis de Surface moyenne, en hectares, des immeubles de														
10001 a 25000 hectares	25001 e mais hectares et plus hectares	Menos de Moins de 41 hectares	41 a 100 hectares	101 a 200 hectares	201 a 400 hectares	401 a 1000 hectares	1001 a 2000 hectares	2001 a 5000 hectares	5001 a 10000 hectares	10001 a 25000 hectares	25001 e mais hectares et plus hectares	Em geral En général		

PARANÁ

— (IN)

—	—	25	59	136	274	648	1.391	2.741	—	—	—	67	994	3	3
—	—	22	71	147	277	648	1.368	2.559	—	—	—	128	940	22	38
1	—	27	68	139	284	546	—	2.977	—	13.311	—	217	991	9	—
1	—	22	63	144	271	616	1.335	2.736	—	16.940	—	130	992	8	—
1	—	22	64	137	263	608	1.380	3.327	—	16.620	—	186	930	58	12
—	—	21	64	142	278	639	1.292	2.855	—	—	—	143	948	45	7
—	—	25	68	144	271	634	1.371	3.065	—	—	—	266	964	36	—
—	—	23	66	133	275	592	—	3.073	—	—	—	92	964	35	1
—	—	17	64	140	273	538	1.279	2.444	—	—	—	55	972	16	12
—	—	20	63	143	284	555	1.453	2.807	—	—	—	76	981	18	1
—	—	22	56	150	297	591	1.365	—	—	—	—	43	980	9	2
—	—	24	67	140	269	597	1.355	2.851	—	—	—	109	821	14	165
—	—	15	62	150	259	497	1.076	—	—	—	—	52	979	7	14
—	—	22	66	149	269	588	1.452	2.586	—	—	—	374	922	78	—
—	—	29	70	147	262	579	1.457	3.097	6.812	—	—	299	920	58	22
5	4	23	69	131	295	614	1.339	3.438	6.758	14.278	62.159	1.464	905	79	16
1	1	24	60	143	277	619	1.345	2.916	—	16.940	25.565	151	952	48	—
—	—	24	62	145	269	618	1.323	4.840	7.502	—	—	88	999	1	—

PERNAMBUCO

—	—	33	74	149	300	586	1.267	—	6.054	—	—	449	672	147	181
—	—	29	73	151	278	640	1.465	2.645	—	—	—	225	791	205	4
—	—	23	68	142	304	689	1.153	4.652	—	—	—	464	851	149	—
—	—	29	60	135	243	456	—	—	—	—	—	79	958	32	10
—	—	24	78	173	310	515	—	—	—	—	—	292	460	270	270
—	—	21	74	177	299	694	1.350	—	—	—	—	307	636	193	171
—	—	—	—	182	309	661	1.364	2.715	—	—	—	762	907	93	—
—	—	—	80	145	265	549	—	—	—	—	—	165	993	7	—
1	—	—	—	144	285	628	1.254	3.129	6.453	11.400	—	1.298	438	136	426
—	—	29	82	151	277	624	1.303	—	—	—	—	298	931	61	8
—	—	25	75	158	262	591	1.295	—	—	—	—	153	945	25	30

II — Estabelecimentos rurais recenseados em 1 de Setembro de 1920,
Établissements ruraux recensés au 1 Septembre 1920, d'après

MUNICIPIOS MUNICIPES	ESTABELECIMENTOS ETABLISSEMENTS											
	Total Total	Discriminados segundo os seus occupantes Répartis d'après leurs occupants			DISCRIMINADOS SEGUNDO REPARTIS D'APRÈS L'EX							
		Proprietarios Propriétaires	Administradores e interessados Administrateurs et mé-tayers	Arrendatarios Per-miers	Numero de estabelecimentos de Nombre d'établissements de							
					Menos de Moins de 41 hectares	41 a 100 hectares	101 a 200 hectares	201 a 400 hectares	401 a 1000 hectares	1001 a 2000 hectares	2001 a 5000 hectares	5001 a 10000 hectares

ESTADO DE
(CONTINUAÇÃO)

Bonito.....	644	592	30	22	301	176	104	51	7	4	1	—
Brejo da Madre de Deus.....	416	395	20	1	11	55	175	71	45	53	6	—
Buique.....	447	377	38	32	—	1	24	308	100	11	3	—
Cabo.....	81	40	13	23	—	4	8	48	21	—	—	—
Cabrobó.....	311	235	14	62	18	49	66	89	70	19	—	—
Canhotinho.....	967	924	28	15	327	345	159	85	50	1	—	—
Caruará.....	998	947	44	7	57	131	746	46	15	—	—	—
Cimões.....	721	667	45	9	183	208	152	110	68	—	—	—
Correntes.....	743	718	14	11	270	111	330	24	6	2	—	—
Esenda.....	96	51	15	30	5	7	35	47	2	—	—	—
Exá.....	139	127	10	2	1	20	25	34	28	14	17	—
Flôres.....	1.165	1.113	32	20	377	509	180	72	26	—	1	—
Floresta.....	243	225	18	—	1	22	39	63	60	41	15	2
Gamelleira.....	107	34	15	58	1	6	11	51	35	3	—	—
Garanhuns.....	977	918	49	10	278	441	173	57	23	4	1	—
Gloria de Goyá.....	404	349	49	6	222	60	56	45	20	1	—	—
Goyanna.....	184	130	35	19	40	35	21	42	31	13	2	—
Granito.....	121	103	17	1	2	7	13	21	17	39	22	—
Gravatá.....	255	247	7	1	57	50	50	48	31	15	1	—
Iguarassú.....	130	80	26	24	33	18	17	36	18	3	5	—
Ingaçu.....	839	776	54	9	37	87	291	330	78	12	4	—
Ipojuca.....	95	57	11	27	7	10	10	41	17	7	—	—
Itambé.....	98	68	10	20	9	16	15	24	25	9	—	—
Jabontão.....	340	214	41	62	210	27	20	33	20	—	—	—
Leopoldina.....	76	57	18	1	—	—	1	6	40	15	12	—
Limoeiro.....	221	207	10	4	13	55	34	53	58	6	—	2
Nazareth.....	370	261	38	71	76	74	76	83	52	9	—	—
Olinda.....	122	81	20	21	35	39	33	12	3	—	—	—
Ouriemys.....	227	221	6	—	—	11	24	41	81	41	23	—
Palmares.....	240	107	40	93	58	42	28	79	31	2	—	—
Panellas.....	991	931	35	25	634	201	122	25	11	1	—	—

segundo o modo de exploração e a extensão territorial dos imóveis

le mode d'exploitation et l'extension territoriale des immeubles

RURAES RECENSEADOS RURAUX RECENSÉS												De 1.000 estabelecimentos recenseados eram dirigidos pelos Sur 1.000 établissements recensés étaient dirigés par les		
A EXTENSÃO TERRITORIAL TENSION TERRITORIALE												Proprietários Propriétaires	Administradores e interessados Administrateurs et métayers	Arrendatários Pérmiers
Área média, em hectares, dos imóveis de Surface moyenne, en hectares, des immeubles de														
10001 a 25000 hectares	25001 e mais hectares et plus hectares	Menos de 41 hectares	41 a 100 hectares	101 a 200 hectares	201 a 400 hectares	401 a 1000 hectares	1001 a 2000 hectares	2001 a 5000 hectares	5001 a 10000 hectares	10001 a 25000 hectares	25001 e mais hectares et plus hectares	Em geral En général		

PERNAMBUCO

- SUITE)

—	—	24	65	140	273	608	1.625	2.100	—	—	—	93	919	47	34
—	—	31	71	144	281	615	1.592	2.473	—	—	—	424	950	48	2
—	—	—	47	147	254	592	1.308	2.678	—	—	—	365	843	85	72
—	—	—	85	181	355	471	—	—	—	—	—	354	491	160	346
—	—	33	73	143	280	659	1.228	—	—	—	—	347	756	45	199
—	—	26	64	137	273	539	1.500	—	—	—	—	107	956	29	15
—	—	31	65	117	278	603	—	—	—	—	—	120	949	44	7
—	—	26	69	142	289	510	—	—	—	—	—	149	925	62	13
—	—	24	59	126	256	510	1.415	—	—	—	—	50	966	19	15
—	—	24	63	192	303	537	—	—	—	—	—	235	531	156	313
—	—	30	89	150	295	676	1.326	3.085	—	—	—	759	914	72	14
—	—	28	66	143	286	651	—	2.083	—	—	—	94	955	28	17
—	—	30	77	141	286	588	1.220	2.767	5.847	—	—	674	926	74	—
—	—	27	72	161	314	565	1.014	—	—	—	—	384	318	140	542
—	—	29	68	142	264	595	1.640	3.534	—	—	—	104	940	50	10
—	—	17	66	157	289	545	1.002	—	—	—	—	102	864	121	95
—	—	19	66	143	305	624	1.462	2.700	—	—	—	241	707	190	103
—	—	30	76	155	268	613	1.280	2.765	—	—	—	1.069	851	141	8
—	—	24	87	150	246	603	1.326	2.680	—	—	—	275	969	27	4
—	—	21	54	145	274	560	1.442	3.092	—	—	—	342	615	200	185
—	—	31	67	127	253	583	1.422	3.264	—	—	—	242	925	64	11
—	—	24	76	170	328	583	1.294	—	—	—	—	379	660	116	281
—	—	23	66	161	250	509	1.424	—	—	—	—	375	694	102	204
—	—	15	71	166	324	519	—	—	—	—	—	88	630	129	241
—	—	—	—	197	330	604	1.339	3.143	—	—	—	1.116	750	237	13
—	—	29	65	139	293	605	1.457	—	6.533	—	—	366	937	45	18
—	—	23	68	157	273	588	1.367	—	—	—	—	228	705	103	192
—	—	20	61	122	297	466	—	—	—	—	—	99	664	164	172
—	—	—	79	161	311	643	1.458	2.502	—	—	—	881	974	26	—
—	—	20	67	161	318	595	1.219	—	—	—	—	227	446	167	387
—	—	18	67	143	277	512	1.452	—	—	—	—	57	940	35	25

II — Estabelecimentos rurais recenseados em 1 de Setembro de 1920,
Établissements ruraux recensés au 1 Septembre 1920, d'après

MUNICÍPIOS MUNICIPES	ESTABELECIMENTOS ÉTABLISSEMENTS											
	Total Total	Discriminados segundo os seus occupantes Répartis d'après leurs occupants			DISCRIMINADOS SEGUNDO RÉPARTIS D'APRÈS L'EX							
		Proprietários Propriétaires	Administradores e interessados Administrateurs et métayers	Arrendatários Fermiers	Numero de estabelecimentos de Nombre d'établissements de							
					Menos de Moins de 41 hectares	41 a 100 hectares	101 a 200 hectares	201 a 400 hectares	401 a 1000 hectares	1001 a 2000 hectares	2001 a 5000 hectares	5001 a 10000 hectares
Pau d'Alho.....	117	93	13	11	19	11	29	35	17	5	1	—
Pedra.....	229	202	26	1	—	—	103	81	38	4	2	—
Petrolina.....	252	230	32	—	—	—	29	19	184	12	6	2
Quipapá.....	671	601	18	52	218	201	151	53	40	7	—	—
Recife.....	21	12	5	4	3	6	2	6	3	—	1	—
Rio Formoso.....	109	53	25	31	21	7	18	45	16	2	—	—
Salgueiro.....	417	362	51	4	12	7	96	157	122	21	2	—
São Bento.....	411	389	19	3	103	96	79	48	71	14	—	—
São José do Egypto.....	875	809	13	53	199	322	243	96	15	—	—	—
São Lourenço da Matta.....	71	39	16	16	4	5	19	36	7	—	—	—
Serinhaem.....	63	31	8	24	5	3	2	31	20	2	—	—
Tacarattá.....	103	75	28	—	—	4	20	29	38	9	3	—
Taquaretinga.....	1.359	1.329	23	6	611	501	174	59	13	1	—	—
Timbaúba.....	282	236	20	26	56	56	149	10	9	1	1	—
Triunfo.....	793	687	97	9	578	154	48	11	2	—	—	—
Victoria.....	1.605	883	48	74	669	209	72	36	17	1	1	—
Villa Bella.....	534	484	14	6	2	38	159	181	124	25	5	—

ESTADO DE
(CONCLUSÃO)

Alto Longá.....	162	159	—	4	—	—	—	3	44	61	51	2
Amarante.....	248	211	36	1	172	30	18	15	11	2	—	—
Amarração.....	57	39	18	—	55	—	—	—	1	—	1	—
Apparecida.....	182	152	29	1	80	84	19	18	18	3	—	—
Barras do Maranhão.....	117	51	66	—	1	23	42	22	14	8	4	2
Batalha.....	168	96	69	3	21	60	54	21	11	—	—	1
Bom Jesus da Gurguéia.....	137	91	54	2	48	9	8	11	21	11	27	2
Burity dos Lopes.....	118	50	68	—	—	—	1	12	42	47	16	—
Campo Maior.....	257	130	124	3	30	55	38	45	45	23	18	3
Canto do Burity.....	157	183	14	—	24	43	25	31	55	16	6	2
Caracol.....	51	66	15	—	—	—	—	1	18	19	39	4
Castello.....	338	132	186	20	—	55	95	115	63	9	1	—

ESTADO DO

Alto Longá.....	162	159	—	4	—	—	—	3	44	61	51	2
Amarante.....	248	211	36	1	172	30	18	15	11	2	—	—
Amarração.....	57	39	18	—	55	—	—	—	1	—	1	—
Apparecida.....	182	152	29	1	80	84	19	18	18	3	—	—
Barras do Maranhão.....	117	51	66	—	1	23	42	22	14	8	4	2
Batalha.....	168	96	69	3	21	60	54	21	11	—	—	1
Bom Jesus da Gurguéia.....	137	91	54	2	48	9	8	11	21	11	27	2
Burity dos Lopes.....	118	50	68	—	—	—	1	12	42	47	16	—
Campo Maior.....	257	130	124	3	30	55	38	45	45	23	18	3
Canto do Burity.....	157	183	14	—	24	43	25	31	55	16	6	2
Caracol.....	51	66	15	—	—	—	—	1	18	19	39	4
Castello.....	338	132	186	20	—	55	95	115	63	9	1	—

segundo o modo de exploração e a extensão territorial dos imóveis
le mode d'exploitation et l'extension territoriale des immeubles

RURAES RECENSEADOS RURAUX RECENSÉS												De 1.000 estabelecimentos recensados eram dirigidos pelos Sur 1.000 établissements recensés étaient dirigés par les			
A EXTENSÃO TERRITORIAL L'EXTENSION TERRITORIALE												Proprietários Propriétaires	Administradores e interessados Administrateurs et mîtayers	Arrendatários Pérmiers	
Área média, em hectares, dos imóveis de Surface moyenne, en hectares, des immeubles de															
10001 a 25000 hectares	25001 e mais hectares et plus hectares	Menos de Moins de 41 hectares	41 a 100 hectares	101 a 200 hectares	201 a 400 hectares	401 a 1000 hectares	1001 a 2000 hectares	2001 a 5000 hectares	5001 a 10000 hectares	10001 a 25000 hectares	25001 e mais hectares et plus hectares	Em geral En général			

PERNAMBUCO
(- FHS)

—	—	21	57	122	246	653	1.226	2.530	—	—	—	282	795	111	49
—	—	—	—	162	271	615	1.053	2.970	—	—	—	316	882	114	4
—	—	—	—	129	240	729	1.209	3.453	5.454	—	—	749	873	127	—
—	—	17	63	130	263	552	1.160	—	—	—	—	120	896	27	77
—	—	37	65	162	325	707	—	3.001	—	—	—	376	571	238	191
—	—	19	89	166	319	636	1.200	—	—	—	—	284	486	229	285
—	—	24	72	157	285	620	1.326	2.790	—	—	—	407	868	122	10
—	—	22	64	149	304	654	1.190	—	—	—	—	238	947	46	7
—	—	29	67	143	274	518	—	—	—	—	—	110	925	15	60
—	—	29	70	189	320	487	—	—	—	—	—	267	550	225	225
—	—	25	97	170	358	677	1.900	—	—	—	—	463	492	127	81
—	—	—	76	136	296	555	1.413	2.351	—	—	—	509	728	272	—
—	—	24	64	132	280	529	1.356	—	—	—	—	69	978	18	4
—	—	25	64	199	256	479	1.010	2.871	—	—	—	161	837	71	92
—	—	18	60	138	267	574	—	—	—	—	—	38	866	122	12
—	—	21	62	139	296	464	1.534	2.904	—	—	—	89	878	48	74
—	—	30	71	151	302	630	1.330	2.532	—	—	—	385	906	83	11

PIAUHY

1	—	—	—	—	314	748	1.350	3.021	8.712	13.068	—	1.856	981	—	19
—	—	14	60	140	284	605	1.137	—	—	—	—	80	851	145	4
—	—	4	—	—	—	727	—	4.356	—	—	—	93	684	316	—
—	—	27	67	152	324	599	1.397	—	—	—	—	107	835	159	6
1	—	19	70	145	292	627	1.229	4.207	7.986	13.722	—	677	436	564	—
—	—	25	73	145	265	654	—	—	6.600	—	—	192	571	411	18
19	—	16	66	148	292	600	1.307	3.060	7.623	13.945	—	1.837	619	367	14
—	—	—	—	189	266	711	1.251	2.655	—	—	—	1.140	424	576	—
—	—	23	67	138	287	585	1.348	2.810	7.197	—	—	592	506	482	12
—	1	24	83	197	366	735	1.790	3.642	6.375	—	72.000	941	929	71	—
—	—	—	—	—	242	717	1.644	3.576	7.300	—	—	2.630	815	185	—
—	—	—	99	192	313	644	1.544	3.000	—	—	—	347	391	550	59



II — Estabelecimentos ruraes recenseados em 1 de Setembro de 1920,
Établissements ruraux recensés au 1 Septembre 1920, d'après

MUNICIPIOS MUNICIPES	ESTABELECIMENTOS ÉTABLISSEMENTS											
	Total Total	Discriminados segundo os seus occupantes Répartis d'après leurs occupants			DISCRIMINADOS SEGUNDO RÉPARTIS D'APRÈS L'EX							
		Proprietarios Propriétaires	Administradores e interessados Administrateurs et mé-tayers	Arrendatarios Per-miers	Numero de estabelecimentos de Nombre d'établissements de							
					Menos de Moins de 41 hectares	41 a 100 hectares	101 a 200 hectares	201 a 400 hectares	401 a 1000 hectares	1001 a 2000 hectares	2001 a 5000 hectares	5001 a 10000 hectares
Corrente.....	212	145	67	—	54	66	40	25	24	2	1	—
Floriano.....	373	273	94	6	229	53	27	17	44	2	1	—
Gilbués.....	238	184	54	—	17	39	51	63	47	15	6	—
Jacós.....	400	336	64	—	166	88	52	42	26	22	2	1
Jeromenha.....	357	309	11	7	1	11	75	141	70	36	19	2
Livramento.....	95	81	14	—	34	17	10	9	22	2	1	—
Miguel Alves.....	178	137	16	25	127	23	15	4	7	1	—	1
Oelras.....	497	384	111	2	375	53	36	10	7	8	7	1
Parrungá.....	258	221	37	—	28	50	52	53	56	13	5	1
Parnaíba.....	92	81	11	—	5	24	27	21	10	2	2	1
Patrocínio.....	324	313	11	—	209	71	30	9	3	—	1	—
Paulista.....	262	241	21	—	96	34	42	17	41	23	6	3
Pedro Segundo.....	214	151	56	7	169	12	10	11	8	2	2	—
Peripery.....	119	53	66	—	26	27	27	18	16	4	1	—
Picos.....	855	796	48	11	696	85	28	20	13	11	1	1
Piracurica.....	185	157	26	2	8	27	34	36	45	28	5	2
Porto Alegre.....	72	56	21	1	1	4	20	27	12	6	2	—
Regeneração.....	232	199	36	6	140	25	28	22	15	1	1	—
Santa Philomena.....	194	175	11	8	126	25	18	12	7	4	1	—
São João do Piahy.....	371	307	64	—	28	37	54	39	44	62	64	24
São Pedro.....	197	152	38	7	47	30	25	32	32	16	12	2
São Raymundo Nonato.....	376	340	35	1	105	80	27	47	44	18	19	19
Simplicio Mendes.....	168	119	47	2	38	33	24	24	19	13	15	2
Therezina.....	236	147	86	3	17	22	30	31	47	34	37	13
União.....	236	197	46	43	102	75	43	25	26	8	6	—
Urussuhy.....	108	89	19	—	50	3	4	1	4	2	9	3
Valença.....	540	428	93	19	274	94	66	44	39	6	5	9

ESTADO DO
(CONCLUSÃO)

Corrente.....	212	145	67	—	54	66	40	25	24	2	1	—
Floriano.....	373	273	94	6	229	53	27	17	44	2	1	—
Gilbués.....	238	184	54	—	17	39	51	63	47	15	6	—
Jacós.....	400	336	64	—	166	88	52	42	26	22	2	1
Jeromenha.....	357	309	11	7	1	11	75	141	70	36	19	2
Livramento.....	95	81	14	—	34	17	10	9	22	2	1	—
Miguel Alves.....	178	137	16	25	127	23	15	4	7	1	—	1
Oelras.....	497	384	111	2	375	53	36	10	7	8	7	1
Parrungá.....	258	221	37	—	28	50	52	53	56	13	5	1
Parnaíba.....	92	81	11	—	5	24	27	21	10	2	2	1
Patrocínio.....	324	313	11	—	209	71	30	9	3	—	1	—
Paulista.....	262	241	21	—	96	34	42	17	41	23	6	3
Pedro Segundo.....	214	151	56	7	169	12	10	11	8	2	2	—
Peripery.....	119	53	66	—	26	27	27	18	16	4	1	—
Picos.....	855	796	48	11	696	85	28	20	13	11	1	1
Piracurica.....	185	157	26	2	8	27	34	36	45	28	5	2
Porto Alegre.....	72	56	21	1	1	4	20	27	12	6	2	—
Regeneração.....	232	199	36	6	140	25	28	22	15	1	1	—
Santa Philomena.....	194	175	11	8	126	25	18	12	7	4	1	—
São João do Piahy.....	371	307	64	—	28	37	54	39	44	62	64	24
São Pedro.....	197	152	38	7	47	30	25	32	32	16	12	2
São Raymundo Nonato.....	376	340	35	1	105	80	27	47	44	18	19	19
Simplicio Mendes.....	168	119	47	2	38	33	24	24	19	13	15	2
Therezina.....	236	147	86	3	17	22	30	31	47	34	37	13
União.....	236	197	46	43	102	75	43	25	26	8	6	—
Urussuhy.....	108	89	19	—	50	3	4	1	4	2	9	3
Valença.....	540	428	93	19	274	94	66	44	39	6	5	9

segundo o modo de exploração e a extensão territorial dos imóveis

le mode d'exploitation et l'extension territoriale des immeubles

RURAES RECENSEADOS RURAUX RECENSÉS												De 1.000 estabelecimentos recensados eram dirigidos pelos Sur 1.000 établissements recensés étaient dirigés par les			
A EXTENSÃO TERRITORIAL TENSION TERRITORIALE												Proprietários Proprétaires	Administradores e interessados Administrateurs et métayers	Arrendatários Fermiers	
Área média, em hectares, dos imóveis de Surface moyenne, en hectares, des immeubles de															
10001 a 25000 hectares	25001 e mais hectares et plus hectares	Menos de Moins de 41 hectares	41 a 100 hectares	101 a 200 hectares	201 a 400 hectares	401 a 1000 hectares	1001 a 2000 hectares	2001 a 5000 hectares	5001 a 10000 hectares	10001 a 25000 hectares	25001 e mais hectares et plus hectares	Em geral En général			

PIAUHY

- FIN)

—	—	21	69	141	273	600	1.361	2.500	—	—	—	178	684	316	—
—	—	12	68	145	277	781	1.125	3.600	—	—	—	148	732	252	16
—	—	26	68	147	286	556	1.432	2.517	—	—	—	384	773	227	—
—	1	20	72	152	297	659	1.802	3.100	6.050	—	30.250	307	840	160	—
2	—	16	82	180	352	707	1.644	3.873	5.940	11.880	—	790	949	31	20
—	—	23	70	129	244	571	1.542	4.350	—	—	—	268	747	253	—
—	—	10	73	140	267	638	1.109	—	5.940	—	—	99	770	90	140
—	—	10	66	145	273	685	1.111	4.051	8.046	—	—	132	773	223	4
—	—	28	71	156	303	673	1.362	2.805	5.600	—	—	401	857	143	—
—	—	19	74	142	288	566	1.052	4.356	9.801	—	—	413	880	120	—
1	—	21	64	146	256	605	—	3.025	—	17.424	—	117	966	34	—
—	—	19	60	147	284	792	1.357	2.850	6.000	—	—	434	920	80	—
—	—	10	72	138	272	628	1.381	3.805	—	—	—	105	705	262	33
—	—	23	71	150	279	501	1.168	3.600	—	—	—	234	445	555	—
—	—	9	64	140	269	631	1.810	3.025	8.712	—	—	71	931	56	13
—	—	28	77	151	269	625	1.294	2.495	6.821	—	—	582	849	140	11
—	—	38	77	146	288	580	1.184	2.375	—	—	—	415	694	292	14
—	—	13	68	152	296	544	1.210	4.172	—	—	—	120	819	155	26
1	—	7	60	136	294	628	1.373	3.600	—	14.400	—	188	902	57	41
12	7	10	100	200	349	843	1.647	3.237	6.921	14.992	54.341	2.968	827	173	—
1	—	22	71	146	286	611	1.514	3.038	5.747	17.424	—	637	772	193	35
14	3	28	64	145	341	664	1.274	3.306	7.083	15.770	32.835	1.587	904	93	3
—	—	19	90	143	313	646	1.343	3.779	9.206	—	—	713	708	290	12
4	1	16	75	151	301	688	1.408	2.978	5.741	10.658	29.040	1.493	623	364	13
1	—	12	70	145	280	618	1.312	3.326	—	18.000	—	294	689	161	150
1	1	7	76	150	303	738	1.571	3.607	7.150	13.200	59.400	1.243	824	176	—
3	—	17	69	146	295	627	1.308	3.025	7.825	13.754	—	358	793	172	35

II — Estabelecimentos ruraes recenseados em 1 de Setembro de 1920,
Établissements ruraux recensés au 1 Septembre 1920, d'après

MUNICIPIOS MUNICIPES	ESTABELECIMENTOS ÉTABLISSEMENTS											
	Total	Discriminados segundo os seus occupantes Répartis d'après leurs occupants			DISCRIMINADOS SEGUNDO RÉPARTIS D'APRÈS L'EX							
		Proprietarios Propriétaires	Administradores e interessados Administrateurs et métayers	Arrendatarios Permiers	Numero de estabelecimentos de Nombre d'établissements de							
					Menos de Moins de 41 hectares	41 a 100 hectares	101 a 200 hectares	201 a 400 hectares	401 a 1000 hectares	1001 a 2000 hectares	2001 a 5000 hectares	5001 a 10000 hectares

ESTADO DO

Angra dos Reis.....	15	8	4	3	5	2	2	1	2	2	1	—
Araruama.....	165	148	10	7	48	58	30	16	12	—	1	—
Barra de São João.....	581	455	117	9	431	82	44	12	7	3	1	—
Barra do Pirahy.....	195	158	26	11	78	39	20	17	23	15	3	—
Barra Mansa.....	375	293	60	22	108	70	67	49	64	16	1	—
Bom Jardim.....	527	457	67	3	220	158	99	32	16	2	—	—
Cabo Frio.....	197	143	19	35	154	19	9	8	3	2	1	1
Cambucy.....	1.051	949	94	8	608	268	95	57	19	4	—	—
Campos.....	2.965	2.579	305	81	1.805	615	220	153	117	30	22	1
Cautagallo.....	601	455	100	46	248	152	108	58	31	4	—	—
Capivary.....	408	375	33	—	200	115	48	29	11	5	—	—
Carmo.....	263	232	21	10	103	114	35	6	3	2	—	—
Duas Barras.....	329	227	74	28	176	103	43	7	—	—	—	—
Iguassú.....	280	161	18	101	213	19	10	10	11	10	4	1
Itaboraí.....	159	144	7	8	88	30	16	11	9	3	1	1
Itaguaí.....	52	38	12	2	8	7	6	7	13	8	3	—
Itaocara.....	774	706	50	18	432	307	28	5	2	—	—	—
Itaperuna.....	1.672	1.495	170	7	628	514	273	147	92	14	4	—
Macahé.....	838	770	56	12	294	294	125	57	48	5	10	4
Magé.....	120	81	25	14	34	36	14	9	17	7	3	—
Mangaratiba.....	55	19	5	31	32	11	6	3	2	—	1	—
Maricá.....	65	50	6	9	31	15	5	3	5	4	2	—
Nietheroy.....	9	7	1	1	6	3	—	—	—	—	—	—
Nova Friburgo.....	1.037	921	61	55	367	421	174	48	18	5	4	—
Parahyba do Sul.....	711	563	65	83	319	198	107	52	28	6	1	—
Paraty.....	133	100	9	24	54	35	17	10	8	2	4	2
Petropolis.....	647	459	46	142	339	159	82	38	27	1	1	—
Pirahy.....	250	211	29	10	118	36	28	33	24	11	—	—
Rezende.....	548	452	81	15	139	134	90	80	83	14	7	1
Rio Bonito.....	313	283	17	13	158	99	31	19	5	1	—	—
Rio Claro.....	201	157	17	27	65	90	24	12	10	—	—	—

segundo o modo de exploração e a extensão territorial dos immoveis

le mode d'exploitation et l'extension territoriale des immeubles

RURAES RECENSEADOS RURAUX RECENSÉS													De 1.000 estabelecimentos recensados eram dirigidos pelos Sur 1.000 établissements recensés étaient dirigés par les		
A EXTENSÃO TERRITORIAL TENSION TERRITORIALE													Proprietários Pro- priétaires	Administra- dores e interessados Adminis- trateurs et métayers	Arrendata- rios Fer- miers
Área média, em hectares, dos immoveis de Surface moyenne, en hectares, des immeubles de															
10001 a 25000 hectares	25001 e mais hectares et plus hectares	Menos de Moins de 41 hectares	41 a 100 hectares	101 a 200 hectares	201 a 400 hectares	401 a 1000 hectares	1001 a 2000 hectares	2001 a 5000 hectares	5001 a 10000 hectares	10001 a 25000 hectares	25001 e mais hectares et plus hectares	Em geral En général			

RIO DE JANEIRO

—	—	29	70	149	242	750	1.452	2.420	—	—	—	510	533	267	200
—	—	24	63	157	306	636	—	3.097	—	—	—	153	897	61	42
1	—	15	65	153	309	602	1.296	2.420	—	11.000	—	75	783	201	16
—	—	27	66	150	297	630	1.342	3.065	—	—	—	290	610	133	57
—	—	20	68	144	297	629	1.232	2.991	—	—	—	251	781	160	59
—	—	22	65	141	294	568	1.144	—	—	—	—	94	867	127	6
—	—	10	76	151	240	658	1.742	4.361	7.744	—	—	121	726	96	178
—	—	20	62	151	284	620	1.363	—	—	—	—	73	903	89	8
2	—	18	65	146	293	628	1.399	3.273	5.547	10.360	—	122	870	103	27
—	—	20	65	143	275	599	1.410	—	—	—	—	117	757	166	77
—	—	22	65	141	266	658	1.376	—	—	—	—	99	919	81	—
—	—	19	65	136	257	468	1.951	—	—	—	—	80	882	80	38
—	—	23	66	139	229	—	—	—	—	—	—	56	690	225	85
1	1	8	64	157	290	750	1.418	2.432	9.680	10.900	57.641	421	575	64	361
—	—	20	74	151	375	648	1.487	3.630	8.100	—	—	205	906	44	50
—	—	14	74	149	324	630	1.518	3.107	—	—	—	643	731	231	38
—	—	21	63	140	299	739	—	—	—	—	—	46	912	65	23
—	—	23	66	145	284	660	1.555	2.226	—	—	—	132	894	102	4
—	1	23	64	145	266	625	1.321	2.900	7.411	—	86.817	252	919	67	14
—	—	20	71	145	309	700	1.264	3.065	—	—	—	317	675	208	117
—	—	17	66	142	296	910	—	2.260	—	—	—	129	345	91	564
—	—	17	70	145	287	774	1.571	2.321	—	—	—	276	769	92	139
—	—	28	70	—	—	—	—	—	—	—	—	42	778	111	111
—	—	23	69	144	271	551	1.669	2.807	—	—	—	101	888	59	53
—	—	21	68	149	278	633	1.326	2.178	—	—	—	110	792	91	117
1	—	19	59	148	282	621	1.512	3.127	7.065	10.545	—	403	752	68	180
—	—	19	68	148	297	698	1.936	2.178	—	—	—	95	709	71	220
—	—	18	70	153	292	602	1.414	—	—	—	—	194	844	116	40
—	—	24	68	154	307	639	1.354	3.261	5.808	—	—	276	825	148	27
—	—	24	65	147	275	605	1.089	—	—	—	—	77	904	54	42
—	—	24	68	144	296	570	—	—	—	—	—	102	781	85	134

II — Estabelecimentos rurais recenseados em 1 de Setembro de 1920,
Établissements ruraux recensés au 1 Septembre 1920, d'après

MUNICÍPIOS MUNICIPES	ESTABELECIMENTOS ÉTABLISSEMENTS												
	Total Total	Discriminados segundo os seus occupantes Répartis d'après leurs occupants			DISCRIMINADOS SEGUNDO RÉPARTIS D'APRÈS L'EX								
		Proprietários Propriétaires	Administradores e interessados Administrateurs et mé- tayers	Arrendatários Fermiers	Numero de estabelecimentos de Nombre d'établissements de								
					Menos de Moins de 41 hectares	41 a 100 hectares	101 a 200 hectares	201 a 400 hectares	401 a 1000 hectares	1001 a 2000 hectares	2001 a 5000 hectares	5001 a 10000 hectares	

ESTADO DO RIO
(CONCLUSÃO)

Sant'Anna de Japuihyba.....	474	245	30	199	358	62	24	12	10	5	2	—
Santa Maria Magdalena.....	587	512	54	21	273	186	59	40	22	7	—	—
Santa Theresza.....	163	147	12	4	41	42	25	29	18	8	—	—
Saulo Antonio de Padua.....	1.444	1.294	142	8	936	341	103	48	15	1	—	—
São Fidelis.....	1.336	1.234	75	27	909	264	84	45	27	6	1	—
São Francisco de Paula.....	313	269	40	4	103	89	52	26	30	9	4	—
São Gonçalo.....	599	300	31	268	540	37	10	3	5	4	—	—
São João da Barra.....	182	170	8	4	86	42	23	13	9	4	3	2
São João Marcos.....	106	70	9	27	29	29	25	13	14	2	3	—
São Pedro d'Aldeia.....	202	165	17	20	123	41	22	8	6	2	—	—
São Sebastião do Alto.....	291	250	31	10	123	104	53	9	2	—	—	—
Sapucala.....	369	301	51	17	160	109	64	21	9	4	—	2
Saquarema.....	308	272	9	27	190	69	23	16	8	1	1	—
Sumidouro.....	187	118	27	12	87	35	16	12	6	1	—	—
Therzopolis.....	382	318	30	34	97	122	85	50	24	3	1	—
Valença.....	580	453	95	32	130	182	113	79	60	13	3	—
Vassouras.....	670	505	58	107	288	150	93	62	57	12	7	1

ESTADO DO RIO

Acarý.....	251	218	32	1	27	69	62	41	33	13	5	1
Angicos.....	359	306	47	6	56	50	55	67	67	26	37	1
Apody.....	94	76	15	3	9	10	11	29	29	10	2	2
Arcia Branca.....	67	50	17	—	37	14	8	4	—	1	3	—
Arez.....	48	41	7	—	11	26	4	1	4	1	1	—
Assú.....	412	297	65	50	189	102	70	41	23	9	4	1
Augusto Severo.....	329	279	45	5	46	74	69	43	49	22	23	—
Caicó.....	513	457	44	12	40	88	113	131	94	27	13	3
Canguaretama.....	61	47	13	1	35	7	2	3	6	5	1	1
Carábas.....	146	124	21	1	10	20	23	31	39	11	10	2
Ceará-mirim.....	147	101	19	27	46	20	16	25	29	9	2	—
Curraes Novos.....	194	176	15	3	16	43	36	55	30	7	6	—

segundo o modo de exploração e a extensão territorial dos immoveis

le mode d'exploitation et l'extension territoriale des immeubles

RURAES RECENSEADOS RURAUX RECENSÉS												De 1.000 estabelecimentos recenseados eram dirigidos pelos Sur 1.000 établissements recensés étaient dirigés par les		
A EXTENSÃO TERRITORIAL TENSION TERRITORIALE												Proprietários Propriétaires	Administradores e interessados Administrateurs et métayers	Arrendatários Fermiers
Área média, em hectares, dos immoveis de Surface moyenne, en hectares, des immeubles de														
10001 a 25000 hectares	25001 e mais hectares et plus hectares	Menos de Moins de 41 hectares	41 a 100 hectares	101 a 200 hectares	201 a 400 hectares	401 a 1000 hectares	1001 a 2000 hectares	2001 a 5000 hectares	5001 a 10000 hectares	10001 a 25000 hectares	25001 e mais hectares et plus hectares	Em geral En général		

DE JANEIRO

— FIN)

1	—	14	66	150	297	594	1.352	3.025	—	20.000	—	116	517	63	420
—	—	21	67	140	280	642	1.423	—	—	—	—	105	872	92	36
—	—	24	67	150	306	538	1.379	—	—	—	—	228	902	74	24
—	—	18	63	142	270	521	1.089	—	—	—	—	52	896	98	6
—	—	18	61	141	284	635	1.454	4.840	—	—	—	66	924	56	20
—	—	21	65	143	293	690	1.319	2.432	—	—	—	208	859	128	13
—	—	13	66	162	303	712	1.647	—	—	—	—	37	501	52	447
—	—	23	71	144	267	662	1.458	3.033	8.228	—	—	270	934	44	22
—	—	24	68	151	279	560	1.521	3.776	—	—	—	303	660	85	255
—	—	18	64	146	280	540	1.448	—	—	—	—	82	817	84	99
—	—	20	63	135	286	694	—	—	—	—	—	69	859	107	34
—	—	20	67	142	257	572	1.423	—	5.252	—	—	126	816	138	46
—	—	18	69	139	283	636	1.502	3.388	—	—	—	84	883	29	88
—	—	19	69	154	271	704	1.083	—	—	—	—	96	752	172	76
—	—	26	72	145	288	577	1.436	2.420	—	—	—	153	832	79	89
—	—	24	69	145	281	586	1.448	2.624	—	—	—	200	781	164	55
—	—	20	64	145	283	500	1.310	2.932	5.445	—	—	182	754	86	160

GRANDE DO NORTE

—	—	28	70	142	288	629	1.331	2.843	6.389	—	—	338	869	127	4
—	—	12	71	145	283	662	1.280	3.761	6.269	—	—	706	852	131	17
1	—	31	66	155	295	649	1.445	3.917	7.180	12.729	—	616	808	160	32
—	—	8	73	131	334	—	1.200	2.827	—	—	—	200	746	254	—
—	—	18	64	156	342	595	1.202	4.900	—	—	—	235	854	146	—
1	2	18	68	141	290	551	1.464	3.204	8.712	11.151	30.492	367	721	158	121
2	1	25	79	143	279	626	1.344	2.929	—	15.066	26.717	648	848	137	15
3	1	26	71	158	281	603	1.311	3.223	6.679	18.901	41.818	613	891	86	23
—	1	17	62	166	286	589	1.289	5.000	8.000	—	32.400	944	771	213	16
—	—	19	72	150	297	636	1.413	3.027	6.839	—	—	675	849	144	7
—	—	20	69	144	305	554	1.403	2.845	—	—	—	317	687	129	184
—	1	34	70	148	282	594	1.206	3.340	—	—	33.450	537	907	77	16

II — Estabelecimentos ruraes recensados em 1 de Setembro de 1920,
Établissements ruraux recensés au 1 Septembre 1920, d'après

MUNICIPIOS MUNICIPES	ESTABELECIMENTOS ÉTABLISSEMENTS											
	Total Total	Discriminados segundo os seus occupantes Répartis d'après leurs occupants			DISCRIMINADOS SEGUNDO RÉPARTIS D'APRÈS L'EX							
		Proprietarios Propriétaires	Admi- nistrado- res e in- teressados Admini- strateurs et mé- tayers	Arrendata- rios Fermiers	Numero de estabelecimentos de Nombre d'établissements de							
					Menos de Moins de 41 hecta- res	41 a 100 hecta- res	101 a 200 hecta- res	201 a 400 hecta- res	401 a 1000 hecta- res	1001 a 2000 hecta- res	2001 a 5000 hecta- res	5001 a 10000 hecta- res

ESTADO DO RIO
(CONCLUSÃO)

Flôres.....	109	95	12	2	25	11	27	20	14	7	5	—
Goyanninha.....	23	21	1	1	3	2	5	6	3	3	1	—
Jardim do Seridó.....	701	615	46	40	214	202	140	91	44	4	6	—
Jages.....	33	20	13	—	5	5	6	3	11	2	1	—
Julz Gomes.....	105	96	7	2	13	35	28	20	6	2	1	—
Macalyba.....	83	57	20	6	3	2	4	10	44	16	4	—
Macau.....	59	46	10	3	27	3	5	6	13	3	2	—
Martins.....	145	130	8	7	44	43	29	19	5	2	3	—
Mossoró.....	254	221	23	10	33	66	67	47	25	6	6	4
Natal.....	13	8	4	1	—	—	—	2	5	4	2	—
Nova Cruz.....	46	45	1	—	8	10	8	6	8	2	3	1
Pão dos Ferros.....	214	196	16	2	63	43	38	38	27	2	3	—
Papary.....	27	26	—	1	5	1	7	5	9	—	—	—
Patú.....	204	194	10	—	30	55	43	35	26	13	2	—
Pedro Velho.....	52	39	9	4	9	11	15	6	10	—	1	—
Port'Alegre.....	59	57	2	—	27	11	11	6	3	1	—	—
Sant'Anna do Mattos.....	235	200	22	13	21	32	62	63	43	7	4	3
Santa Cruz.....	107	95	11	1	3	13	30	30	20	4	4	1
Santo Antonio.....	54	48	6	—	7	9	17	13	6	2	—	—
São Gonçalo.....	98	80	13	5	15	33	14	15	8	7	5	1
São José de Mipibú.....	46	38	6	2	16	10	11	3	2	2	2	—
São Miguel.....	101	94	5	2	27	13	20	26	11	2	2	—
Serra Negra.....	144	134	9	1	21	34	35	27	16	6	4	—
Taipá.....	96	73	21	2	30	24	13	22	3	1	3	—
Touros.....	49	32	17	—	6	11	8	9	12	2	1	—

ESTADO DO RIO

Alegrete.....	1.118	888	103	127	414	184	144	86	145	73	50	20
Alfredo Chaves.....	2.848	2.738	47	63	2.285	508	43	10	—	2	—	—
Antonio Prado.....	914	848	26	40	588	287	35	4	—	—	—	—
Arrolo Grande.....	535	400	68	67	175	89	64	63	77	31	27	6

segundo o modo de exploração e a extensão territorial dos imóveis

le mode d'exploitation et l'extension territoriale des immeubles

RURAES RECENSEADOS RURAUX RECENSÉS												De 1.000 estabelecimentos recensados eram dirigidos pelos Sur 1.000 établissements recensés étaient dirigés par les			
A EXTENSÃO TERRITORIAL TENSION TERRITORIALE												Proprietários Propriétaires	Administradores e interessados Administrateurs et métayers	Arrendatários Fermiers	
Área média, em hectares, dos imóveis de Surface moyenne, en hectares, des immeubles de															
10001 a 25000 hectares	25001 e mais hectares et plus hectares	Menos de Moins de 41 hectares	41 a 100 hectares	101 a 200 hectares	201 a 400 hectares	401 a 1000 hectares	1001 a 2000 hectares	2001 a 5000 hectares	5001 a 10000 hectares	10001 a 25000 hectares	25001 e mais hectares et plus hectares	Em geral En général			

GRANDE DO NORTE

(FIN)

—	—	26	73	138	291	642	1.377	3.608	—	—	—	437	872	110	18
—	—	13	60	133	262	605	1.809	3.548	—	—	—	573	914	43	43
—	—	18	66	143	274	583	1.286	3.676	—	—	—	164	877	66	57
—	—	19	90	156	287	643	1.336	4.356	—	—	—	498	666	394	—
—	—	23	70	142	260	630	1.551	4.580	—	—	—	223	914	67	19
—	—	24	69	145	315	723	1.549	2.603	—	—	—	854	687	241	72
—	—	7	53	143	278	513	1.195	2.695	—	—	—	291	780	169	51
—	—	20	69	162	288	525	1.552	2.523	—	—	—	188	897	55	48
—	—	26	66	139	277	593	1.437	2.688	6.156	—	—	361	870	91	39
—	—	—	—	—	206	504	1.659	2.189	—	—	—	1.073	615	308	77
—	—	24	75	131	335	506	1.164	2.178	8.712	—	—	557	978	22	—
—	—	21	62	150	297	579	1.437	2.591	—	—	—	221	916	75	9
—	—	20	43	106	292	678	—	—	—	—	—	313	963	—	37
—	—	26	70	147	300	598	1.272	2.788	—	—	—	290	951	49	—
—	—	17	69	143	282	554	—	4.502	—	—	—	284	750	173	77
—	—	29	62	142	281	831	1.440	—	—	—	—	147	966	34	—
—	—	23	73	145	307	635	1.256	2.441	7.441	—	—	423	851	94	55
2	—	5	78	151	305	656	1.249	2.604	5.324	18.014	—	790	888	103	9
—	—	23	72	160	328	675	1.658	—	—	—	—	259	889	111	—
—	—	23	64	153	243	583	1.267	3.517	8.348	—	—	457	816	133	51
—	—	22	62	158	282	665	1.908	3.200	—	—	—	329	826	130	44
—	—	16	76	132	285	665	1.361	2.723	—	—	—	267	931	49	20
1	—	22	69	152	281	617	1.307	2.213	—	16.954	—	411	931	62	7
—	—	24	67	150	280	728	1.149	2.752	—	—	—	229	760	219	21
—	—	32	65	136	333	605	1.498	2.551	—	—	—	363	653	347	—

GRANDE DO SUL

2	—	12	91	153	291	674	1.444	3.018	6.121	13.173	—	511	794	92	114
—	—	27	59	125	228	—	1.397	—	—	—	—	36	961	17	22
—	—	26	62	123	226	—	—	—	—	—	—	42	928	28	44
3	—	16	66	143	291	629	1.322	2.843	5.988	13.542	—	521	748	127	125

II — Estabelecimentos ruraes recenseados em 1 de Setembro de 1920,
Établissements ruraux recensés au 1 Septembre 1920, d'après

MUNICIPIOS MUNICIPES	ESTABELECIMENTOS ÉTABLISSEMENTS												
	Total	Discriminados segundo os seus occupantes Répartis d'après leurs occupants			DISCRIMINADOS SEGUNDO RÉPARTIS D'APRÈS L'EX								
		Total	Proprietarios Propriétaires	Administradores e interessados Administrateurs et métayers	Arrendatarios Fermiers	Numero de estabelecimentos de Nombre d'établissements de							
						Menos de 41 hectares	41 a 100 hectares	101 a 200 hectares	201 a 400 hectares	401 a 1000 hectares	1001 a 2000 hectares	2001 a 5000 hectares	5001 a 10000 hectares

ESTADO DO RIO
(CONTINUAÇÃO)

Bagé.....	904	649	136	119	294	170	139	115	141	70	51	13
Bento Gonçalves.....	2.085	1.963	18	104	1.707	357	18	3	—	—	—	—
Bom Jesus.....	344	323	17	4	36	67	59	59	57	25	30	7
Caçapava.....	1.392	1.198	125	69	538	293	190	146	131	60	30	3
Cachoeira.....	3.524	3.198	160	166	1.809	1.133	211	165	105	63	28	9
Cangussú.....	4.527	3.477	518	532	3.262	712	266	144	93	27	19	1
Caxias.....	2.350	2.237	28	85	1.762	546	42	—	—	—	—	—
Conceição do Arroio.....	846	816	16	14	428	234	70	48	44	13	7	2
Cruz Alta.....	2.538	2.322	106	110	1.394	602	222	111	104	49	31	18
Dom Pedrito.....	818	639	93	86	251	123	107	101	113	67	46	7
Dôres de Camaquã.....	956	775	64	117	622	170	70	33	41	11	7	—
Encantado.....	2.615	2.217	124	274	1.897	623	80	11	3	1	—	—
Eucruizilhada.....	2.370	1.916	306	148	1.382	424	217	157	122	40	26	2
Erechim.....	4.922	4.610	179	133	3.722	992	154	30	16	6	1	—
Estrella.....	2.802	2.607	34	161	2.428	348	18	6	2	—	—	—
Garibaldi.....	1.492	1.421	26	45	1.085	364	41	2	—	—	—	—
Gravatahy.....	1.231	1.115	25	91	907	220	68	20	12	—	2	2
Guaporé.....	4.059	3.772	74	213	2.864	1.100	78	15	2	—	—	—
Herval.....	562	405	86	71	181	198	82	63	70	41	15	2
Ijuhy.....	3.083	2.913	76	94	2.255	685	103	27	11	1	1	—
Itaquy.....	101	67	23	11	3	2	4	5	26	24	18	9
Jaguarão.....	440	322	55	63	113	89	60	50	73	40	13	2
Julio de Castilhos.....	1.826	1.627	108	91	770	532	181	119	135	40	38	10
Lageado.....	4.516	4.015	181	320	3.847	593	58	10	5	3	—	—
Lagôa Vermelha.....	3.642	3.283	270	89	2.002	1.012	283	154	126	43	18	3
Lavras.....	615	444	134	37	300	109	54	42	56	25	15	11
Palmeira.....	2.700	2.220	345	135	1.124	978	276	152	99	40	23	7
Passo Fundo.....	3.105	2.837	169	99	1.522	941	305	170	98	34	27	5
Pelotas.....	2.773	2.473	192	108	2.030	554	99	41	17	6	20	5
Pinheiro Machado.....	572	445	82	45	176	114	71	87	91	25	8	—
Piratiny.....	715	636	56	23	167	171	132	119	88	40	7	—

segundo o modo de exploração e a extensão territorial dos imóveis

le mode d'exploitation et l'extension territoriale des immeubles

RURAES RECENSEADOS RURAUX RECENSÉS												De 1.000 estabelecimentos recensados eram dirigidos pelos Sur 1.000 établissements recensés étaient dirigés par les			
A EXTENSÃO TERRITORIAL TENSION TERRITORIALE												Proprietários Propriétaires	Administradores e interessados Administrateurs et métayers	Arrendatários Permiérs	
Área média, em hectares, dos imóveis de Surface moyenne, en hectares, des immeubles de															
10001 a 25000 hectares	25001 e mais hectares et plus hectares	Menos de Moins de 41 hectares	41 a 100 hectares	101 a 200 hectares	201 a 400 hectares	401 a 1000 hectares	1001 a 2000 hectares	2001 a 5000 hectares	5001 a 10000 hectares	10001 a 25000 hectares	25001 e mais hectares et plus hectares	Em geral En général			

GRANDE DO SUL

— SUITE —

1	—	22	68	162	291	644	1.390	2.883	6.969	19.915	—	573	718	150	132
—	—	19	57	122	225	—	—	—	—	—	—	27	941	9	50
4	—	29	75	161	384	677	1.399	3.447	7.205	13.669	—	924	939	49	12
1	—	18	65	148	332	597	1.436	2.953	5.886	23.774	—	287	861	90	49
1	—	23	60	147	285	590	1.406	3.088	6.021	10.044	—	139	908	45	47
3	—	15	63	149	287	638	1.515	2.789	5.680	10.702	—	81	768	114	118
—	—	24	60	124	—	—	—	—	—	—	—	34	952	12	36
—	—	19	63	148	284	617	1.409	3.053	5.895	—	—	149	964	19	17
5	2	20	64	145	289	757	1.465	2.966	6.762	14.467	26.174	244	915	42	43
3	—	26	75	153	295	601	1.411	3.014	7.765	16.919	—	572	781	114	105
2	—	15	63	147	292	651	1.349	2.606	—	15.246	—	136	811	67	122
—	—	22	61	129	284	690	1.800	—	—	—	—	37	848	47	105
—	—	16	67	149	283	656	1.393	2.599	7.667	—	—	146	808	129	63
—	1	24	57	143	254	620	1.472	2.132	—	—	84.720	40	937	36	27
—	—	20	54	123	269	549	—	—	—	—	—	26	930	12	58
—	—	21	57	130	266	—	—	—	—	—	—	33	952	18	30
—	—	17	63	148	288	612	—	2.509	7.693	—	—	59	906	20	74
—	—	24	63	152	276	575	—	—	—	—	—	38	929	18	53
—	—	18	65	135	293	596	1.352	3.026	6.736	—	—	348	721	153	126
—	—	23	60	150	268	660	2.000	3.921	—	—	—	41	945	25	30
8	2	17	49	151	343	694	1.660	3.161	6.243	14.341	58.855	4.019	663	228	109
—	—	18	67	137	273	627	1.348	3.854	7.591	—	—	443	732	125	143
1	—	22	68	141	295	619	1.475	3.607	6.852	16.250	—	249	891	59	50
—	—	18	58	135	282	631	1.419	—	—	—	—	27	889	40	71
1	—	24	65	155	284	664	1.430	3.544	7.074	10.625	—	121	901	74	25
3	—	13	62	146	373	666	1.375	3.567	6.219	13.645	—	433	722	218	60
1	—	23	63	143	273	629	1.353	3.429	8.058	15.660	—	161	822	128	50
2	1	23	62	147	275	638	1.396	2.568	6.719	13.253	100.000	169	914	54	32
1	—	20	58	141	265	609	1.130	2.733	6.738	10.280	—	77	892	69	39
—	—	19	64	147	296	621	1.393	3.133	—	—	—	285	778	143	79
—	—	21	67	145	281	601	1.451	3.012	—	—	—	276	890	78	32

II — Estabelecimentos rurais recenseados em 1 de Setembro de 1920,
Établissements ruraux recensés au 1 Septembre 1920, d'après

MUNICIPIOS MUNICIPES	ESTABELECIEMENTOS ÉTABLISSEMENTS											
	Total	Discriminados segundo os seus occupantes Répartis d'après leurs occupants			DISCRIMINADOS SEGUNDO RÉPARTIS D'APRÈS L'EX							
		Proprietarios Propriétaires	Administradores e interessados Administrateurs et métayers	Arrendatarios Perçuiers	Numero de estabelecimentos de Nombre d'établissements de							
					Menos de Moins de 41 hectares	41 a 100 hectares	101 a 200 hectares	201 a 400 hectares	401 a 1000 hectares	1001 a 2000 hectares	2001 a 5000 hectares	5001 a 10000 hectares

ESTADO DO RIO
(CONTINUAÇÃO)

Porto Alegre.....	614	577	13	24	269	176	69	39	30	10	18	3
Quaranhy.....	475	266	116	93	104	94	71	63	88	24	23	5
Rio Grande.....	688	495	55	138	361	99	78	55	52	24	12	5
Rio Pardo.....	1.340	1.227	70	43	689	408	112	58	39	14	13	7
Rosario.....	604	465	85	54	177	118	82	70	74	35	24	15
Sant'Anna do Livramento.....	998	658	156	184	148	204	168	159	160	83	60	13
Santa Cruz.....	3.806	3.455	167	184	2.698	929	113	45	13	6	2	—
Santa Maria da Bocca do Monte	2.348	1.934	220	194	1.258	624	206	111	91	39	13	6
Santa Victoria do Palmar.....	921	692	125	104	223	196	159	123	130	57	30	2
Santo Amaro.....	343	278	18	47	183	80	36	22	15	4	3	—
Santo Angelo.....	2.709	2.533	104	72	1.860	493	145	83	66	35	23	4
Santo Antonio da Patrulha.....	2.170	2.110	28	32	1.466	539	103	40	15	6	1	—
São Borja.....	1.266	830	182	254	352	238	191	150	174	89	56	12
São Francisco de Assis.....	842	653	93	96	273	200	103	95	96	38	29	7
São Francisco de Paula do Cma da Serra..	1.288	1.100	92	96	567	320	155	103	86	33	21	3
São Gabriel.....	921	690	138	93	278	176	107	101	127	61	46	20
São Jeronymo.....	906	782	100	24	512	223	61	39	32	16	23	—
São João Baptista de Camaquã	561	497	38	26	260	183	51	25	17	9	9	6
São João do Montenegro.....	4.330	3.869	177	284	3.672	599	41	9	8	1	—	—
São José do Norte.....	1.416	1.162	197	57	749	262	149	122	92	20	16	4
São Leopoldo.....	2.429	2.371	32	26	1.653	712	50	9	5	—	—	—
São Lourenço.....	1.557	1.506	13	38	1.099	372	26	4	23	17	16	—
São Luiz Gonzaga.....	2.791	2.487	155	149	1.573	718	188	101	119	60	29	2
São Sebastião do Caltz.....	3.323	3.143	34	146	2.684	538	52	32	9	8	—	—
São Sepé.....	522	416	68	38	119	86	85	81	87	35	25	3
São Thingo do Boqueirão.....	712	594	71	47	212	157	96	87	84	44	25	5
São Vicente.....	1.052	954	39	59	523	304	87	51	44	24	12	5
Soledade.....	3.785	3.104	562	119	2.114	951	333	164	153	44	22	4
Taquara do Mundo Novo.....	3.194	2.981	56	157	2.580	527	67	10	6	1	3	—
Taquary.....	1.136	1.042	10	84	897	186	36	9	7	1	—	—
Torres.....	362	361	1	—	189	120	40	12	1	—	—	—

segundo o modo de exploração e a extensão territorial dos imóveis

le mode d'exploitation et l'extension territoriale des immeubles

RURAES RECENSEADOS RURAUZ RECENSÉS												De 1.000 estabelecimentos recensados eram dirigidos pelos Sur 1.000 établissements recensés étaient dirigés par les			
A EXTENSÃO TERRITORIAL TENSION TERRITORIALE												Proprietários Propriétaires	Administradores e interessados Administrateurs et métayers	Arrendatários Fermiers	
Área média, em hectares, dos imóveis de Surface moyenne, en hectares, des immeubles de															
10001 a 25000 hectares	25001 e mais hectares et plus hectares	Menos de Moins de 41 hectares	41 a 100 hectares	101 a 200 hectares	201 a 400 hectares	401 a 1000 hectares	1001 a 2000 hectares	2001 a 5000 hectares	5001 a 10000 hectares	10001 a 25000 hectares	25001 e mais hectares et plus hectares	Em geral En général			

GRANDE DO SUL

— SUITE)

—	—	20	67	146	306	627	1.409	3.126	5.968	—	—	238	940	21	39
3	—	20	66	149	453	716	1.392	3.418	6.901	13.149	—	624	560	244	196
2	—	16	66	142	277	677	1.364	3.587	6.548	17.397	—	316	719	80	201
—	—	21	61	142	307	651	1.468	2.727	6.450	—	—	149	916	52	32
8	1	15	69	150	289	599	1.367	3.516	6.350	10.404	30.094	709	770	141	89
3	—	31	68	149	307	653	1.412	3.225	6.169	15.101	—	633	659	156	185
—	—	24	59	135	275	548	1.357	3.178	—	—	—	44	908	44	48
—	—	17	64	145	286	595	1.419	3.039	6.421	—	—	132	824	94	82
1	—	22	63	148	293	627	1.530	3.152	7.791	15.000	—	402	751	136	113
—	—	14	68	161	301	547	1.601	2.517	—	—	—	124	811	52	137
—	—	22	61	143	289	605	1.458	3.080	7.559	—	—	114	935	38	27
—	—	20	61	141	268	550	1.212	3.520	—	—	—	49	972	13	15
4	—	13	67	154	291	618	1.383	3.238	6.657	13.469	—	565	655	144	201
1	—	39	71	153	281	637	1.439	3.002	6.169	27.384	—	465	776	110	114
—	—	21	66	149	286	629	1.449	2.717	6.086	—	—	204	854	73	75
5	—	16	64	149	284	665	1.364	3.159	6.752	14.192	—	629	749	150	101
—	—	20	62	152	291	597	1.621	2.973	—	—	—	175	863	110	27
1	—	21	63	148	270	589	1.826	4.123	7.035	17.424	—	276	886	68	46
—	—	19	57	129	270	563	1.143	—	—	—	—	27	893	41	66
2	—	13	63	143	285	626	1.439	2.875	6.244	14.054	—	189	821	139	40
—	—	24	59	131	247	513	—	—	—	—	—	38	976	13	11
—	—	21	57	146	298	664	1.425	3.255	—	—	—	90	967	8	25
1	—	24	65	142	297	635	1.468	3.021	5.818	10.032	—	148	891	56	53
—	—	20	58	135	298	570	1.293	—	—	—	—	35	946	10	44
1	—	15	69	150	278	604	1.420	2.577	6.943	11.950	—	464	797	130	73
2	—	19	67	153	298	640	1.308	2.671	6.711	13.068	—	411	834	100	66
2	—	23	65	149	279	596	1.443	3.197	6.605	12.947	—	206	907	37	56
—	—	18	63	147	295	626	1.438	2.740	5.725	—	—	116	820	149	31
—	—	20	69	137	273	612	1.300	3.193	—	—	—	36	933	18	49
—	—	16	61	143	282	498	1.440	—	—	—	—	34	917	9	74
—	—	21	65	141	258	480	—	—	—	—	—	58	997	3	—

II — Estabelecimentos rurais recenseados em 1 de Setembro de 1920,
Établissements ruraux recensés au 1 Septembre 1920, d'après

MUNICIPIOS MUNICIPES	ESTABELECIMENTOS ÉTABLISSEMENTS											
	Total Total	Discriminados segundo os seus ocupantes Répartis d'après leurs occupants			DISCRIMINADOS SEGUNDO RÉPARTIS D'APRÈS L'EX							
		Proprietários Propriétaires	Administradores e interessados Administrateurs et métayers	Arrendatários Pérmiers	Numero de estabelecimentos de Nombre d'établissements de							
					Menos de Moins de 41 hectares	41 a 100 hectares	101 a 200 hectares	201 a 400 hectares	401 a 1000 hectares	1001 a 2000 hectares	2001 a 5000 hectares	5001 a 10000 hectares

ESTADO DO RIO
(CONCLUSÃO)

Triunfo.....	261	246	11	4	116	58	37	36	11	3	—	—
Uruguayana.....	610	398	84	128	84	91	66	83	136	69	55	20
Vaccaria.....	1.928	1.658	210	60	765	481	231	167	176	68	31	6
Venancio Ayres.....	2.222	1.958	31	233	1.884	288	38	9	1	2	—	—
Vianão.....	720	720	—	—	255	249	114	51	45	4	2	—

ESTADO DE

Araraquã.....	3.056	2.879	164	63	2.132	733	117	54	14	1	3	2
Biguaçu.....	395	384	2	9	213	129	35	14	4	—	—	—
Blumenau.....	7.938	7.545	123	270	6.987	817	95	21	12	2	4	—
Brusque.....	360	292	5	3	85	144	57	11	3	—	—	—
Canilândia.....	188	186	1	1	119	59	6	3	1	—	—	—
Campo Alegre.....	270	269	1	—	144	74	24	18	9	1	—	—
Campes Novos.....	812	779	25	8	279	265	101	82	100	29	13	3
Chapecó.....	326	296	29	2	135	63	18	77	10	13	5	1
Cruzeiro.....	620	594	13	13	466	183	24	7	—	—	—	—
Curitybanos.....	280	263	15	2	25	48	41	38	58	35	25	4
Florianópolis.....	147	140	7	—	131	14	—	1	—	1	—	—
Garopaba.....	122	122	—	—	73	36	8	2	3	—	—	—
Imaruhy.....	490	488	2	—	286	211	60	17	2	—	—	—
Itajubá.....	1.771	1.672	24	75	1.310	334	66	31	22	5	3	—
Itaipópolis.....	595	551	4	—	270	205	71	31	14	2	1	—
Jaguaruna.....	340	329	3	8	215	88	29	5	2	—	1	—
Joinville.....	2.608	2.513	31	64	2.333	237	27	7	2	2	—	—
Lages.....	1.612	1.418	147	47	148	434	231	263	254	164	63	11
Laguna.....	203	203	—	—	35	97	39	6	13	9	1	—
Mafrá.....	413	408	5	—	169	77	56	37	56	13	4	—
Nova Trento.....	781	713	24	44	718	57	4	2	—	—	—	—
Orleans.....	1.025	971	11	43	589	362	64	7	2	—	—	—
Palhoça.....	1.051	1.018	24	9	429	407	130	62	13	6	—	2
Paraty.....	492	482	1	9	377	73	29	9	3	1	—	—

segundo o modo de exploração e a extensão territorial dos imóveis

le mode d'exploitation et l'extension territoriale des immeubles

RUBRAS RECENSEADAS RURAUX RECENSÉS													De 1.000 estabelecimentos recensados eram dirigidos pelos Sur 1.000 établissements recensés étaient dirigés par les		
A EXTENSÃO TERRITORIAL TENSION TERRITORIALE															
Área média, em hectares, dos imóveis de Surface moyenne, en hectares, des immeubles de															
10001 a 25000 hectares	25001 e mais hectares et plus hectares	Menos de Moins de 41 hectares	41 a 100 hectares	101 a 200 hectares	201 a 400 hectares	401 a 1000 hectares	1001 a 2000 hectares	2001 a 5000 hectares	5001 a 10000 hectares	10001 a 25000 hectares	25001 e mais hectares et plus hectares	Em geral En général	Proprietários Propriétaires	Administradores e interessados Administrateurs et métayers	Arrendatários Fermiers

GRANDE DO SUL

(- FIN)

-	-	16	71	143	285	533	1.761	-	-	-	-	125	943	42	15
6	-	13	73	151	285	679	1.397	3.231	6.501	12.802	-	1.008	652	138	210
3	-	20	69	160	301	639	1.457	3.079	6.169	14.813	-	272	860	169	31
-	-	18	57	140	294	411	1.515	-	-	-	-	28	881	14	105
-	-	19	67	148	302	638	1.482	2.615	-	-	-	130	1.000	-	-

SANTA CATHARINA

-	-	21	62	138	287	613	1.452	3.053	5.632	-	-	50	926	54	20
-	-	18	63	139	275	652	-	-	-	-	-	59	972	5	23
-	-	22	58	138	289	608	1.196	2.907	-	-	-	30	950	16	34
-	-	32	71	139	259	426	-	-	-	-	-	83	973	17	10
-	-	21	59	136	237	951	-	-	-	-	-	45	990	5	5
-	-	19	63	142	268	562	1.210	-	-	-	-	81	996	4	-
-	-	22	68	141	270	644	1.449	2.981	7.000	-	-	274	989	31	10
-	1	22	66	143	268	593	1.316	2.741	9.680	-	39.204	356	908	86	6
-	-	23	59	140	261	-	-	-	-	-	-	41	958	21	21
3	-	18	79	165	294	740	1.484	3.212	6.170	10.723	-	942	939	54	7
-	-	13	57	-	338	-	2.000	-	-	-	-	32	952	48	-
-	-	25	65	134	348	676	-	-	-	-	-	65	1.000	-	-
-	-	19	67	138	257	445	-	-	-	-	-	64	996	4	-
-	-	17	61	145	269	569	1.708	2.919	-	-	-	51	944	14	42
1	-	25	61	136	285	586	1.553	4.840	-	12.100	-	111	993	7	-
-	-	19	66	135	280	747	-	3.589	-	-	-	60	968	9	23
-	-	21	58	146	261	626	1.857	-	-	-	-	28	964	12	24
4	-	24	78	163	307	649	1.491	2.932	6.935	12.541	-	498	880	91	29
-	-	24	68	151	254	730	1.382	2.006	-	-	-	191	1.000	-	-
1	-	19	63	146	295	623	1.650	2.662	-	24.200	-	287	988	12	-
-	-	17	61	107	270	-	-	-	-	-	-	22	913	31	56
1	-	25	60	139	281	575	-	-	-	16.000	-	63	947	11	42
-	2	19	67	145	270	511	1.303	-	6.654	-	89.828	248	969	23	8
-	-	21	65	123	277	503	1.258	-	-	-	-	44	980	2	15

II — Estabelecimentos rurais recenseados em 1 de Setembro de 1920,
Établissements ruraux recensés au 1 Septembre 1920, d'après

MUNICIPIOS MUNICIPES	ESTABELECIMENTOS ÉTABLISSEMENTS											
	Total	Discriminados segundo os seus occupantes Répartis d'après leurs occupants			DISCRIMINADOS SEGUNDO RÉPARTIS D'APRÈS L'EX							
		Proprietarios Propriétaires	Admi- nistrado- res e inte- ressados Adminis- trateurs et mé- tayers	Arrendata- rios Fermiers	Numero de estabelecimentos de Nombre d'établissements de							
					Menos de Moins de 41 hecta- res	41 a 100 hecta- res	101 a 200 hecta- res	201 a 400 hecta- res	401 a 1000 hecta- res	1001 a 2000 hecta- res	2001 a 5000 hecta- res	5001 a 10000 hecta- res

ESTADO DE (conclusão)												
Porto Bello.....	72	70	—	2	64	5	2	1	—	—	—	—
Porto União.....	617	605	6	6	308	151	57	30	27	22	14	2
Santa Cruz de Capelinhas.....	616	603	13	—	148	282	83	53	35	8	7	—
São Bento.....	853	819	20	14	564	194	48	26	15	4	2	—
São Francisco.....	282	280	1	1	235	34	9	3	1	—	—	—
São Joaquim da Costa da Serra	477	424	36	17	10	106	82	99	117	41	16	6
São José.....	599	596	1	2	457	106	21	8	5	—	1	1
Tijucas.....	638	606	9	23	496	90	34	16	2	—	—	—
Tubarão.....	2.558	2.405	20	133	2.156	320	57	19	5	1	—	—
Urussanga.....	1.197	1.175	10	12	764	366	54	13	—	—	—	—

ESTADO DE												
Agudos.....	312	282	28	2	82	97	47	40	31	10	4	1
Albuquerque Lins.....	220	165	55	—	76	46	31	22	14	18	9	3
Altinópolis.....	105	83	20	2	16	20	16	14	20	8	9	2
Amparo.....	697	539	142	16	406	148	67	49	24	3	—	—
Angatuba.....	174	167	7	—	64	58	16	16	7	6	5	1
Anhemby.....	151	142	8	1	34	48	26	21	11	5	5	—
Annapolis.....	65	44	17	—	16	17	5	7	10	7	2	1
Apiahy.....	305	292	5	8	5	40	135	70	51	4	—	—
Araçnigüama.....	358	356	2	—	275	64	11	3	4	1	—	—
Araraquara.....	748	639	92	17	429	140	54	54	40	17	12	2
Araras.....	296	255	36	5	164	59	24	11	26	5	6	1
Arcias.....	108	95	11	2	36	39	13	12	5	3	—	—
Ariranha.....	178	162	16	—	79	53	24	11	10	—	1	—
Assis.....	526	437	28	61	229	132	78	37	31	12	3	1
Atilania.....	495	457	33	5	234	143	71	31	14	—	2	—
Avaly.....	207	176	28	3	43	49	38	30	28	12	6	1
Avaré.....	520	469	41	10	194	153	69	50	37	9	5	2
Bananal.....	144	112	18	14	19	41	21	26	27	5	4	1
Bariry.....	608	545	52	11	364	141	49	32	17	4	1	—

segundo o modo de exploração e a extensão territorial dos imóveis

le mode d'exploitation et l'extension territoriale des immeubles

RURAES RECENSEADOS RURAUX RECENSÉS												De 1.000 estabelecimentos recenseados eram dirigidos pelos Sur 1.000 établissements recensés étaient dirigés par les			
A EXTENSÃO TERRITORIAL TENSION TERRITORIALE												Proprietários Propriétaires	Administradores e interessados Administrateurs et métayers	Arrendatários Fermiers	
Área média, em hectares, dos imóveis de Surface moyenne, en hectares, des immeubles de															
10001 a 25000 hectares	25001 e mais hectares et plus hectares	Menos de Moins de 41 hectares	41 a 100 hectares	101 a 200 hectares	201 a 400 hectares	401 a 1000 hectares	1001 a 2000 hectares	2001 a 5000 hectares	5001 a 10000 hectares	10001 a 25000 hectares	25001 e mais hectares et plus hectares	Em geral En général			

SANTA CATHARINA

(FIN)

—	—	15	73	164	261	—	—	—	—	—	—	—	27	972	—	28
2	1	23	63	148	277	752	1.471	2.708	7.562	17.159	36.300	340	980	10	10	
—	—	27	67	142	268	604	1.624	2.617	—	—	—	164	979	21	—	
—	—	21	59	149	299	681	1.236	2.420	—	—	—	68	960	24	16	
—	—	18	66	148	301	993	—	—	—	—	—	34	992	4	4	
—	—	30	85	180	315	677	1.461	2.972	7.233	—	—	598	889	75	36	
—	—	29	63	147	258	488	—	2.500	5.400	—	—	53	995	2	3	
—	—	14	63	144	251	670	—	—	—	—	—	36	950	14	36	
—	—	17	61	135	267	693	2.000	—	—	—	—	29	940	8	52	
—	—	26	63	137	284	—	—	—	—	—	—	45	952	8	10	

SÃO PAULO

—	—	25	64	155	294	620	1.210	3.176	6.519	—	—	250	904	90	86
1	—	27	64	139	296	569	1.368	2.658	7.502	19.360	—	519	750	250	—
—	—	21	70	157	294	694	1.277	2.778	6.413	—	—	669	791	190	19
—	—	17	65	144	279	607	1.654	—	—	—	—	85	773	204	23
—	1	24	64	149	291	550	1.472	3.146	7.260	—	33.880	470	960	40	—
1	—	26	65	149	286	670	1.404	2.662	—	15.609	—	379	940	53	7
—	—	23	72	121	242	704	1.580	3.630	5.142	—	—	529	738	262	—
—	—	32	60	153	282	605	1.341	—	—	—	—	262	957	17	26
—	—	15	62	135	279	511	1.210	—	—	—	—	38	994	6	—
—	—	20	61	148	287	674	1.520	3.565	7.502	—	—	202	854	123	23
—	—	20	62	145	277	704	1.625	2.648	5.306	—	—	206	861	122	17
—	—	23	66	147	293	542	1.313	—	—	—	—	143	880	102	18
—	—	27	64	138	274	605	—	3.872	—	—	—	122	910	90	—
2	1	20	64	135	253	580	1.351	3.154	5.324	17.749	40.172	299	831	53	116
—	—	22	65	149	288	577	—	2.601	—	—	—	95	923	67	10
—	—	22	65	141	277	594	1.430	3.376	9.680	—	—	394	850	135	15
—	1	21	68	141	281	633	1.513	3.493	7.260	—	33.500	270	902	79	19
—	—	28	70	154	298	671	1.374	2.901	6.388	—	—	398	778	125	97
—	—	20	63	144	282	593	1.396	2.057	—	—	—	82	896	86	1



II — Estabelecimentos ruraes recenseados em 1 de Setembro de 1920,
Établissements ruraux recensés au 1 Septembre 1920, d'après

MUNICIPIOS MUNICIPES	ESTABELECIMENTOS ÉTABLISSEMENTS											
	Total Total	Discriminados segundo os seus occupantes Répartis d'après leurs occupants			DISCRIMINADOS SEGUNDO RÉPARTIS D'APRÈS L'EX							
		Proprietarios Propriétaires	Administradores e interessados Administrateurs et mé- tayers	Arrendatarios Per- miers	Numero de estabelecimentos de Nombre d'établissements de							
					Menos de Moins de 41 hectares	41 a 100 hectares	101 a 200 hectares	201 a 400 hectares	401 a 1000 hectares	1001 a 2000 hectares	2001 a 5000 hectares	5001 a 10000 hectares

ESTADO DE
(CONTINUAÇÃO)

Barra Bonita.....	124	94	20	10	90	13	4	9	6	2	—	—
Barretos.....	472	402	57	13	110	90	74	64	74	34	21	4
Balataes.....	231	211	69	1	83	65	47	31	43	17	5	—
Baurá.....	123	109	13	1	22	37	21	24	10	5	3	—
Rebelouro.....	435	444	38	4	244	130	43	32	18	9	4	1
Bica de Pedra.....	185	153	31	1	111	40	18	8	8	—	—	—
Bom Esperança.....	161	131	28	2	52	41	24	13	18	10	3	—
Bom Sucesso.....	34	26	6	2	—	2	2	4	12	3	8	2
Botucatu.....	231	165	65	1	38	54	38	41	37	11	6	2
Bragança.....	395	357	35	3	174	120	48	34	17	2	—	—
Brodowski.....	70	58	12	—	21	18	9	5	14	3	—	—
Brotas.....	367	318	41	6	96	110	62	53	30	12	4	—
Buquira.....	129	107	21	1	25	71	8	9	8	3	2	—
Cabreúva.....	119	107	8	4	57	23	15	10	8	—	1	—
Caçapava.....	242	204	35	3	127	53	25	23	10	3	1	—
Cachoeira.....	79	62	14	3	30	24	10	8	7	—	—	—
Caconde.....	337	309	24	4	89	111	72	32	27	5	1	—
Cajuru.....	396	353	37	6	114	121	67	43	37	7	6	1
Campinas.....	837	678	120	30	391	107	95	73	72	15	4	—
Campo Largo de Sorocaba.....	189	189	—	—	103	50	17	10	4	2	1	—
Campos Novos do Paranapanema	363	339	24	—	74	110	67	48	29	13	10	2
Cananéia.....	299	285	7	27	122	67	49	36	19	3	—	—
Capão Bonito do Paranapanema	300	296	2	2	69	133	50	24	16	5	2	—
Capivary.....	196	160	28	6	60	57	28	25	17	9	—	—
Caraguatatuba.....	14	13	1	—	10	1	1	—	—	—	1	—
Casa Branca.....	391	302	78	11	168	78	49	41	35	14	3	1
Catanduva.....	303	281	20	2	153	94	19	12	9	5	1	—
Cerqueira Cesar.....	154	142	12	—	41	46	20	17	14	12	4	—
Conceição de Monte Alegre.....	523	473	46	4	62	145	127	98	53	15	13	6
Conchas.....	760	609	17	71	539	132	35	18	14	1	1	—
Cravinhos.....	85	48	36	1	23	11	9	16	20	1	2	3

segundo o modo de exploração e a extensão territorial dos imóveis

le mode d'exploitation et l'extension territoriale des immeubles

RURAES RECENSEADOS RURAUX RECENSÉS												De 1.000 estabelecimentos recenseados eram dirigidos pelos Sur 1.000 établissements recensés étaient dirigés par les			
A EXTENSÃO TERRITORIAL TENSION TERRITORIALE												Proprietários Pro- priétaires	Administra- dores e interessados Adminis- trateurs et métayers	Arrendata- rios Per- miers	
Área média, em hectares, dos imóveis de Surface moyenne, en hectares, des immeubles de															
10001 a 25000 hecta- res	25001 e mais hecta- res et plus hecta- res	Menos de Moins de 41 hecta- res	41 a 100 hecta- res	101 a 200 hecta- res	201 a 400 hecta- res	401 a 1000 hecta- res	1001 a 2000 hecta- res	2001 a 5000 hecta- res	5001 a 10000 hecta- res	10001 a 25000 hecta- res	25001 e mais hecta- res et plus hecta- res	Em geral En général			

SÃO PAULO

(SUITE)

—	—	11	68	165	251	751	1.573	—	—	—	—	101	753	161	51
1	—	21	63	146	358	672	1.406	3.109	6.343	14.520	—	518	852	121	27
—	—	23	65	150	285	640	1.394	3.217	—	—	—	295	751	245	4
—	1	28	65	147	289	723	1.549	2.727	—	—	29.040	531	886	106	8
—	—	20	63	148	280	600	1.374	2.791	9.680	—	—	151	914	78	8
—	—	17	59	141	298	567	—	—	—	—	—	74	827	168	5
—	—	21	64	147	319	724	1.443	2.581	—	—	—	290	814	174	12
1	—	—	79	133	296	689	1.775	2.964	8.470	12.100	—	1.999	765	176	59
3	1	26	65	145	273	610	1.416	3.321	6.655	16.009	49.400	624	714	282	4
—	—	20	64	141	300	626	1.270	—	—	—	—	105	904	89	7
—	—	26	67	137	312	639	1.371	—	—	—	—	251	829	171	—
—	—	23	68	139	281	622	1.385	3.146	—	—	—	221	867	117	16
—	—	26	70	131	284	795	1.694	3.146	—	—	—	210	829	163	8
—	—	21	62	159	335	599	—	2.178	—	—	—	131	899	67	34
—	—	18	63	157	288	632	1.371	2.448	—	—	—	120	843	145	12
—	—	25	65	153	252	477	—	—	—	—	—	116	785	177	38
—	—	26	68	140	300	580	1.210	2.178	—	—	—	159	917	71	12
—	—	23	70	143	286	635	1.343	2.885	5.987	—	—	225	891	94	15
—	—	20	59	150	292	602	1.392	3.792	—	—	—	160	810	143	47
—	—	20	66	150	283	696	1.210	2.420	—	—	—	97	1.000	—	—
4	6	26	64	143	285	673	1.464	2.849	7.260	19.047	58.525	1.491	934	66	—
1	2	31	66	167	275	618	1.452	—	—	24.200	50.820	563	886	24	90
—	1	27	68	153	285	557	1.452	2.420	—	—	60.500	358	986	7	7
—	—	26	63	153	313	732	1.916	—	—	—	—	240	816	143	41
1	—	20	73	121	—	—	—	2.420	—	24.200	—	1.930	929	71	—
—	—	20	65	145	302	639	1.479	3.630	8.954	—	—	234	772	200	28
—	—	21	61	130	261	563	1.613	2.057	—	—	—	99	927	66	7
—	—	26	73	141	259	605	1.449	3.146	—	—	—	329	922	75	—
3	1	27	65	145	279	575	1.457	3.339	7.272	14.520	72.600	598	904	88	8
—	—	14	65	139	274	629	1.936	3.670	—	—	—	54	880	22	98
—	—	20	62	152	277	630	1.936	3.509	5.763	—	—	539	565	423	12

II — Estabelecimentos rurais recenseados em 1 de Setembro de 1920,
Établissements ruraux recensés au 1 Septembre 1920, d'après

MUNICIPIOS MUNICIPES	ESTABELECIMENTOS ÉTABLISSEMENTS											
	Total Total	Discriminados segundo os seus occupantes Répartis d'après leurs occupants			DISCRIMINADOS SEGUNDO RÉPARTIS D'APRÈS L'EX							
		Proprietarios Propriétaires	Administradores e interessados Administrateurs et mé- tayers	Arrendatarios Fermiers	Numero de estabelecimentos de Nombre d'établissements de							
					Menos de Moins de 41 hectares	41 a 100 hectares	101 a 200 hectares	201 a 400 hectares	401 a 1000 hectares	1001 a 2000 hectares	2001 a 5000 hectares	5001 a 10000 hectares

ESTADO DE
(CONTINUAÇÃO)

Cruzeiro.....	157	146	8	3	81	27	15	13	17	3	—	1
Cunha.....	797	749	28	20	394	231	93	43	31	2	1	2
Cutia.....	817	731	28	58	621	137	36	15	7	1	—	—
Descalvado.....	363	265	37	1	137	72	27	23	27	12	5	—
Dourado.....	85	72	12	1	30	17	15	11	4	7	1	—
Dous Corregos.....	495	407	83	5	243	126	64	28	23	5	5	1
Espirito Santo do Pinhal.....	217	154	58	5	67	48	39	33	27	3	—	—
Espirito Santo do Turvo.....	113	104	9	—	9	39	29	15	15	2	3	1
Fartum.....	361	332	24	5	156	103	51	27	17	3	4	—
Faxina.....	284	262	14	8	54	59	57	44	28	15	16	5
Franca.....	583	513	61	9	153	149	113	76	63	21	7	1
Guararema.....	901	709	6	195	824	52	11	8	4	2	—	—
Guaratinguetá.....	493	415	63	15	187	123	72	54	47	8	1	1
Guarehy.....	307	297	5	5	138	102	34	17	9	4	2	1
Guariba.....	69	45	13	2	22	9	10	4	9	3	2	1
Guarulhos.....	155	150	4	1	40	65	38	11	1	—	—	—
Ibitinga.....	803	741	57	5	486	184	70	37	12	5	9	—
Igarapava.....	317	264	46	7	72	64	52	61	46	15	5	2
Igaratá.....	355	351	3	1	239	99	8	4	4	—	—	1
Iguape.....	1.678	1.444	169	125	827	464	197	88	79	15	8	—
Indaiatuba.....	240	212	17	11	141	58	15	10	12	4	—	—
Ipaussú.....	124	108	15	1	63	34	12	6	5	2	2	—
Itaberá.....	192	189	9	3	20	50	43	34	30	9	6	—
Itajubá.....	583	559	23	1	229	228	71	34	14	5	2	—
Itanhaém.....	4	1	3	—	—	—	1	1	1	—	1	—
Itapeverica.....	354	352	1	1	109	122	77	36	9	1	—	—
Itapetininga.....	612	582	21	9	279	194	66	32	27	8	9	2
Itapira.....	334	279	62	2	169	77	49	28	15	5	—	—
Itapolis.....	928	886	38	4	341	345	132	61	35	6	7	1
Itaporanga.....	1.080	875	29	176	214	496	206	107	44	11	1	1
Itararé.....	89	87	2	—	22	29	10	11	9	8	—	—

segundo o modo de exploração e a extensão territorial dos imóveis

le mode d'exploitation et l'extension territoriale des immeubles

RURAES RECENSEADOS RURAUX RECENSÉS												De 1.000 estabelecimentos recensados eram dirigidos pelos Sur 1.000 établissements recensés étaient dirigés par les			
A EXTENSÃO TERRITORIAL TENSION TERRITORIALE												Proprietários Propriétaires	Administradores e interessados Administrateurs et métayers	Arrendatários Fermiers	
Área média, em hectares, dos imóveis de Surface moyenne, en hectares, des immeubles de															
10001 a 25000 hectares	25001 e mais hectares et plus hectares	Menos de Moins de 41 hectares	41 a 100 hectares	101 a 200 hectares	201 a 400 hectares	401 a 1000 hectares	1001 a 2000 hectares	2001 a 5000 hectares	5001 a 10000 hectares	10001 a 25000 hectares	25001 e mais hectares et plus hectares	Em geral En général			

SÃO PAULO

(SUITE)

—	—	17	67	147	291	564	1.492	—	7.260	—	—	194	930	51	19
—	—	22	65	145	273	561	1.452	2.420	8.470	—	—	111	940	35	25
—	—	14	64	136	282	622	1.210	—	—	—	—	39	895	34	71
—	—	20	67	148	292	654	1.419	3.340	—	—	—	230	875	122	3
—	—	19	66	137	275	639	1.290	2.910	—	—	—	251	847	141	12
—	—	21	64	141	291	607	1.467	3.340	6.292	—	—	151	822	168	10
—	—	24	64	149	290	576	1.533	—	—	—	—	185	710	267	23
—	—	35	68	152	286	655	1.331	3.294	9.080	—	—	387	920	80	—
—	—	20	68	142	280	526	1.250	2.450	—	—	—	131	920	66	14
5	1	21	70	144	292	704	1.528	3.214	7.405	15.236	29.040	925	923	49	28
—	—	22	69	150	288	637	1.511	2.898	5.483	—	—	258	880	105	15
—	—	16	64	165	252	714	1.633	—	—	—	—	29	777	7	216
—	—	18	70	154	296	503	1.208	2.420	5.050	—	—	162	842	128	30
—	—	23	64	154	289	606	1.391	2.662	7.260	—	—	141	968	16	16
—	—	17	57	132	261	678	1.448	2.652	7.260	—	—	438	750	217	33
—	—	11	62	141	250	423	—	—	—	—	—	92	968	26	6
—	—	25	62	139	267	521	1.448	2.725	—	—	—	101	923	71	6
—	—	21	69	151	272	576	1.434	3.721	6.918	—	—	350	833	145	22
—	—	21	59	145	252	466	—	—	8.538	—	—	68	989	8	3
—	—	26	65	137	277	578	1.322	2.553	—	—	—	112	861	65	74
—	—	19	63	143	257	672	1.161	—	—	—	—	99	853	71	46
—	—	16	69	140	267	678	1.573	3.084	—	—	—	156	871	121	8
—	—	32	72	149	311	633	1.254	3.202	—	—	—	368	937	47	16
—	—	25	61	136	283	563	1.404	2.641	—	—	—	102	959	39	2
—	—	—	—	121	339	501	—	2.178	—	—	—	785	250	750	—
—	—	22	70	148	244	606	1.210	—	—	—	—	107	994	3	3
1	—	21	63	142	289	601	1.521	3.393	8.470	18.150	—	212	951	34	15
—	—	19	66	149	298	688	1.383	—	—	—	—	119	808	186	6
—	—	26	64	146	268	591	1.172	3.001	9.002	—	—	133	955	41	4
—	—	27	69	137	274	568	1.423	2.299	9.680	—	—	139	810	27	163
—	—	30	60	161	315	577	1.438	—	—	—	—	272	976	22	—

II — Estabelecimentos rurais recenseados em 1 de Setembro de 1920,
Établissements ruraux recensés au 1 Septembre 1920, d'après

MUNICIPIOS MUNICIPES	ESTABELECIMENTOS ÉTABLISSEMENTS											
	Total	Discriminados segundo os seus occupantes Répartis d'après leurs occupants			DISCRIMINADOS SEGUNDO RÉPARTIS D'APRÈS L'EX							
		Proprietarios Propriétaires	Administradores e interessados Administrateurs et métayers	Arrendatarios Fermiers	Numero de estabelecimentos de Nombre d'établissements de							
					Menos de Moins de 41 hectares	41 a 100 hectares	101 a 200 hectares	201 a 400 hectares	401 a 1000 hectares	1001 a 2000 hectares	2001 a 5000 hectares	5001 a 10000 hectares

ESTADO DE
(CONTINUAÇÃO)

Itatiba.....	327	266	57	4	159	71	31	38	27	—	1	—
Itatinga.....	149	132	17	—	35	31	24	24	23	6	5	1
Ituverava.....	323	306	16	6	51	85	65	52	54	14	7	—
Jaboticabal.....	1.145	982	157	6	509	315	159	96	53	10	3	—
Jacaréhy.....	344	321	19	4	221	59	33	14	11	2	4	—
Jahú.....	554	470	75	9	327	93	66	42	23	3	—	—
Jamboiro.....	173	147	20	6	104	31	19	10	6	1	2	—
Jardinópolis.....	179	157	21	1	90	27	19	13	21	2	6	1
Jatubá.....	50	37	9	4	7	16	11	8	8	—	—	—
Joanópolis.....	380	326	19	5	187	108	33	14	7	—	1	—
Jundiahy.....	314	278	31	5	183	46	29	23	26	6	1	—
Juquery.....	590	581	7	2	499	63	17	8	1	1	1	—
Lagoinha.....	86	84	2	—	7	27	25	15	10	2	—	—
Laranjal.....	300	292	6	2	203	62	20	7	6	2	—	—
Leme.....	74	61	10	3	40	17	3	7	5	1	—	1
Lengóes.....	659	619	37	3	368	153	71	38	17	7	2	2
Limeira.....	863	808	47	8	536	185	77	22	34	5	4	—
Lorena.....	207	186	16	5	97	50	26	17	13	3	1	—
Mattão.....	331	274	47	10	132	92	50	33	16	6	1	—
Mineiros.....	164	141	23	—	118	26	7	5	5	3	—	—
Mococa.....	208	171	35	2	63	43	34	34	21	9	4	—
Mogy das Cruzes.....	1.585	1.509	60	16	1.051	405	80	31	16	2	—	—
Mogy-Guaçu.....	369	279	28	2	127	55	45	30	35	10	6	1
Mogy-Mirim.....	900	821	75	4	493	209	84	72	30	9	2	1
Monte Alto.....	873	758	160	15	447	245	117	46	16	2	—	—
Monte Azul.....	247	224	19	4	140	56	31	13	5	1	1	—
Monte Mór.....	384	364	10	10	244	89	29	9	11	2	—	—
Natividade.....	108	93	13	2	14	53	33	6	2	—	—	—
Nazareth.....	580	577	2	1	382	149	29	14	6	—	—	—
Novo Horizonte.....	620	583	35	2	208	213	98	50	34	12	2	1
Olco.....	120	114	6	—	57	36	17	6	2	1	—	—

segundo o modo de exploração e a extensão territorial dos imóveis
le mode d'exploitation et l'extension territoriale des immeubles

RURAES RECENSEADOS RURAUX RECENSÉS												De 1.000 estabelecimentos recenseados eram dirigidos pelos Sur 1 000 établissements recensés étaient dirigés par les			
A EXTENSÃO TERRITORIAL TENSION TERRITORIALE												Proprietários Propriétaires	Administradores e interessados Administrateurs et métayers	Arrendatários Fermiers	
Área média, em hectares, dos imóveis de Surface moyenne, en hectares, des immeubles de															
10001 a 25000 hectares	25001 e mais hectares et plus hectares	Menos de 41 hectares	41 a 100 hectares	101 a 200 hectares	201 a 400 hectares	401 a 1000 hectares	1001 a 2000 hectares	2001 a 5000 hectares	5001 a 10000 hectares	10001 a 25000 hectares	25001 e mais hectares et plus hectares	Em geral En général			

SÃO PAULO

— SUITE)

—	—	20	63	166	281	550	—	2.420	—	—	—	125	814	174	12
—	—	26	66	143	273	696	1.714	3.237	10.000	—	—	439	886	114	—
—	—	22	68	149	281	604	1.337	3.316	—	—	—	322	933	49	18
—	—	23	63	143	289	573	1.269	3.296	—	—	—	118	858	137	5
—	—	21	66	145	278	566	1.210	2.190	—	—	—	100	933	55	12
—	—	18	67	148	268	571	1.452	—	—	—	—	91	848	136	16
—	—	19	66	149	325	642	1.162	3.186	—	—	—	124	850	115	35
—	—	18	67	140	300	635	1.551	3.627	9.680	—	—	323	877	117	6
—	—	23	71	161	295	592	—	—	—	—	—	203	740	180	80
—	—	23	63	146	285	637	—	2.178	—	—	—	76	932	54	14
—	—	18	62	145	295	564	1.423	4.840	—	—	—	144	885	99	16
—	—	14	67	153	262	484	1.936	2.420	—	—	—	35	985	12	3
—	—	27	66	139	270	600	1.210	—	—	—	—	208	977	23	—
—	—	19	56	143	288	514	1.355	—	—	—	—	61	973	20	7
—	—	20	63	161	285	678	1.210	—	5.324	—	—	193	824	135	41
1	—	23	65	142	288	596	1.504	2.831	6.568	15.000	—	143	939	56	5
—	—	17	62	138	281	650	1.001	3.236	—	—	—	90	926	55	9
—	—	18	70	154	289	618	1.245	2.923	—	—	—	140	899	77	24
—	1	23	65	144	283	542	1.467	3.509	—	—	55.660	309	828	142	30
—	—	15	64	138	331	692	1.080	—	—	—	—	78	860	140	—
—	—	23	68	144	288	586	1.266	4.298	—	—	—	293	822	168	10
—	—	19	59	134	271	521	1.270	—	—	—	—	47	952	38	10
—	—	15	66	144	297	598	1.303	3.154	7.260	—	—	263	903	91	6
—	—	21	64	142	353	585	1.358	3.602	7.291	—	—	117	912	83	5
—	—	22	62	141	275	610	1.989	—	—	—	—	78	868	115	17
—	—	19	66	143	263	615	1.162	2.420	—	—	—	85	907	77	16
—	—	19	63	152	296	666	1.149	—	—	—	—	70	948	26	26
—	—	29	72	143	256	581	—	—	—	—	—	108	861	120	19
—	—	26	62	142	282	524	—	—	—	—	—	52	995	3	2
2	—	30	64	142	282	625	1.426	2.737	8.591	16.456	—	215	940	57	3
1	—	25	62	141	239	619	1.210	—	—	14.520	—	204	950	50	—

II — Estabelecimentos rurais recenseados em 1 de Setembro de 1920,
Établissements ruraux recensés au 1 Septembre 1920, d'après

MUNICIPIOS MUNICIPES	ESTABELECIMENTOS ÉTABLISSEMENTS											
	Total	Discriminados segundo os seus ocupantes Répartis d'après leurs occupants			DISCRIMINADOS SEGUNDO RÉPARTIS D'APRÈS L'EX							
		Proprietários Propriétaires	Administradores e interessados Administrateurs et métayers	Arrendatários Fermiers	Numero de estabelecimentos de Nombre d'établissements de							
					Menos de Moins de 41 hectares	41 a 100 hectares	101 a 200 hectares	201 a 400 hectares	401 a 1000 hectares	1001 a 2000 hectares	2001 a 5000 hectares	5001 a 10000 hectares

ESTADO DE
(CONTINUAÇÃO)

Olympia.....	950	889	54	7	320	267	120	121	77	21	19	4
Orlandia.....	534	480	49	5	124	100	83	76	91	38	13	6
Ouriinhos.....	29	24	5	—	8	9	5	1	5	—	1	—
Palmeiras.....	56	40	13	3	19	16	4	2	9	5	1	—
Palmital.....	352	328	4	—	164	97	39	18	13	1	—	—
Parahybuna.....	312	286	24	2	138	79	49	26	15	3	2	—
Parnaíba.....	147	131	10	6	76	38	16	12	3	1	1	—
Patrocínio do Sapucahy.....	189	141	34	14	62	34	34	23	23	9	4	—
Pederneiras.....	1.040	954	70	16	438	266	161	91	87	15	12	—
Pedreira.....	43	33	10	—	18	9	9	6	1	—	—	—
Pennapolis.....	1.814	1.761	47	6	999	546	134	58	48	16	8	4
Pereiras.....	583	526	5	52	484	66	21	19	2	—	—	—
Piedade.....	807	801	5	1	505	207	60	24	7	2	2	—
Pilar.....	475	464	10	1	277	121	48	15	9	—	2	—
Pindamonhangaba.....	132	101	22	9	16	24	23	26	23	12	7	1
Piñheiros.....	52	41	5	6	16	5	13	10	5	3	—	—
Piquete.....	51	45	6	—	21	16	3	4	6	1	—	—
Piracain.....	454	431	17	6	309	88	33	16	6	1	1	—
Piracicaba.....	1.118	989	146	63	691	237	93	47	36	9	5	—
Pirajá.....	725	642	66	17	246	232	111	71	49	10	5	1
Pirajuly.....	727	653	69	5	275	207	83	70	49	24	13	4
Pirassununga.....	339	280	58	1	155	83	35	39	17	9	1	—
Piratinga.....	260	220	31	9	43	66	62	37	31	8	11	1
Pitangueiras.....	326	291	27	8	155	77	41	35	14	2	1	1
Platina.....	266	264	2	—	74	93	48	27	18	5	1	—
Porto Feliz.....	310	296	13	1	139	82	37	22	23	6	1	—
Porto Ferreira.....	60	47	11	2	22	14	4	9	6	4	1	—
Queluz.....	86	73	12	1	32	20	16	9	8	1	—	—
Redenção.....	108	97	10	1	34	51	11	8	2	2	—	—
Ribeira.....	275	197	1	77	24	10	65	105	55	15	1	—
Ribeirão Bonito.....	88	63	22	3	13	21	14	15	19	5	1	—

segundo o modo de exploração e a extensão territorial dos imóveis

le mode d'exploitation et l'extension territoriale des immeubles

RURAES RECENSEADOS RURAUX RECENSÉS												De 1.000 estabelecimentos recensados eram dirigidos pelos Sur 1.000 établissements recensés étaient dirigés par les			
A EXTENSÃO TERRITORIAL TENSION TERRITORIALE												Proprietários Propriétaires	Administradores e interessados Administrateurs et métayers	Arrendatários Fermiers	
Área média, em hectares, dos imóveis de Surface moyenne, en hectares, des immeubles de															
10001 a 25000 hectares	25001 e mais hectares et plus hectares	Menos de Moins de 41 hectares	41 a 100 hectares	101 a 200 hectares	201 a 400 hectares	401 a 1000 hectares	1001 a 2000 hectares	2001 a 5000 hectares	5001 a 10000 hectares	10001 a 25000 hectares	25001 e mais hectares et plus hectares	Em geral En général			

SÃO PAULO

— (SUITE)

1	—	25	69	149	303	649	1.443	2.874	7.623	19.360	—	280	936	57	7
2	1	21	68	150	296	638	1.480	2.735	6.877	12.705	48.400	579	899	92	9
—	—	32	67	126	266	701	—	2.420	—	—	—	265	828	172	—
—	—	17	62	168	230	625	1.481	2.904	—	—	—	328	714	232	54
—	—	22	64	133	261	695	1.089	—	—	—	—	90	988	12	—
—	—	22	73	145	280	595	1.412	2.117	—	—	—	130	917	77	6
—	—	20	61	147	262	645	1.210	3.872	—	—	—	111	891	68	41
—	—	17	67	151	258	588	1.467	3.327	—	—	—	288	746	180	74
—	—	20	66	142	283	602	1.389	2.542	—	—	—	154	917	67	16
—	—	15	74	149	294	793	—	—	—	—	—	113	767	233	—
1	—	23	61	134	271	638	1.441	2.889	6.945	18.392	—	118	971	26	3
—	—	14	66	142	258	484	—	—	—	—	—	31	902	9	89
—	—	24	64	135	259	567	1.095	2.420	—	—	—	63	991	6	1
—	—	26	63	139	274	632	—	3.630	—	—	—	82	977	21	2
—	—	25	64	144	282	670	1.389	2.860	6.050	—	—	535	765	167	68
—	—	18	72	140	283	553	1.452	—	—	—	—	239	789	96	115
—	—	21	69	154	272	588	1.379	—	—	—	—	157	882	118	—
—	—	17	66	146	266	632	1.452	2.202	—	—	—	60	949	38	13
—	—	18	63	143	288	664	1.415	2.737	—	—	—	93	813	131	56
—	—	22	68	142	285	648	1.441	2.820	7.260	—	—	172	886	91	23
2	—	24	65	138	275	588	1.400	3.520	6.953	14.520	—	297	895	95	7
—	—	20	66	142	285	685	1.385	2.178	—	—	—	150	826	171	3
1	—	24	66	142	264	684	1.406	2.770	6.515	10.140	—	298	846	119	35
—	—	23	68	149	280	589	1.137	2.904	5.186	—	—	133	893	83	24
—	—	29	67	145	291	564	1.464	2.420	—	—	—	162	992	8	—
—	—	24	64	141	284	543	1.531	2.178	—	—	—	142	955	42	3
—	—	19	63	151	276	530	1.258	2.357	—	—	—	249	784	183	33
—	—	24	78	147	280	643	1.113	—	—	—	—	156	849	139	12
—	—	27	64	140	274	665	1.186	—	—	—	—	108	898	93	9
—	—	21	78	154	267	638	1.533	2.783	—	—	—	364	716	4	280
—	—	23	62	135	302	625	1.612	2.432	—	—	—	345	716	250	34

II — Estabelecimentos ruraes recenseados em 1 de Setembro de 1920,
Établissements ruraux recensés au 1 Septembre 1920, d'après

MUNICIPIOS MUNICIPES	ESTABELECIMENTOS ÉTABLISSEMENTS												
	Total Total	Discriminados segundo os seus occupantes Répartis d'après leurs occupants			DISCRIMINADOS SEGUNDO RÉPARTIS D'APRÈS L'EX								
		Proprietarios Propriétaires	Administradores e interessados Administrateurs et métayers	Arrendatarios Pérmiers	Numero de estabelecimentos de Nombre d'établissements de								
					Menos de Moins de 41 hectares	41 a 100 hectares	101 a 200 hectares	201 a 400 hectares	401 a 1000 hectares	1001 a 2000 hectares	2001 a 5000 hectares	5001 a 10000 hectares	

ESTADO DE
(CONTINUAÇÃO)

Ribeirão Branco.....	143	140	3	—	45	38	23	21	11	3	2	—
Ribeirão Preto.....	254	158	79	17	102	43	18	37	29	16	5	2
Rio Bonito.....	214	200	12	2	68	74	40	14	13	5	—	—
Rio Claro.....	803	715	58	30	404	218	68	56	37	13	7	—
Rio das Pedras.....	167	150	16	1	99	31	13	14	9	1	—	—
Rio Preto.....	4.378	4.105	228	45	1.560	1.438	671	379	224	49	37	9
Sallesopolis.....	850	802	9	39	646	169	24	9	2	—	—	—
Salto.....	147	136	10	1	81	44	10	5	4	3	—	—
Salto Grande do Paranapanema	363	336	26	1	198	98	36	22	—	—	1	—
Santa Adelia.....	401	372	27	2	250	97	31	9	11	1	2	—
Santa Barbara.....	191	166	19	6	91	58	25	9	5	3	—	—
Santa Barbara do Rio Pardo....	289	269	19	1	143	63	35	27	11	7	2	—
Santa Branca.....	384	367	9	8	305	47	10	12	8	2	—	—
Santa Cruz da Conceição.....	188	174	14	—	96	58	14	10	7	2	1	—
Santa Cruz do Rio Pardo.....	262	234	26	2	58	67	57	36	34	8	2	—
Santa Izabel.....	383	375	8	—	243	114	23	2	1	—	—	—
Santa Rita do Passa Quatro....	264	223	35	6	96	67	36	33	20	9	2	1
Santa Rosa.....	130	116	11	3	47	40	20	15	4	3	—	1
Santo Amaro.....	100	95	5	—	66	22	9	3	—	—	—	—
Santo Antonio da Alegria.....	184	171	12	1	74	64	24	12	8	2	—	—
Santo Antonio da Boa Vista....	447	398	37	12	291	85	24	13	23	6	3	1
Santos.....	612	250	41	321	494	44	19	11	28	12	3	1
São Bento do Sapucahy.....	307	285	15	7	137	95	40	19	11	2	3	—
São Bernardo.....	66	55	9	2	43	8	6	3	5	—	1	—
São Carlos.....	315	236	76	3	62	84	58	43	32	17	15	3
São João da Boa Vista.....	692	593	97	2	383	137	65	48	46	9	4	—

segundo o modo de exploração e a extensão territorial dos imóveis

le mode d'exploitation et l'extension territoriale des immeubles

RURAES RECENSEADOS RURAUX RECENSÉS												De 1.000 estabelecimentos recenseados eram dirigidos pelos Sur 1 000 établissements recensés étaient dirigés par les			
A EXTENSÃO TERRITORIAL TENSION TERRITORIALE												Proprietários Propriétaires	Administradores e interessados Administrateurs et métayers	Arrendatários Fermiers	
Área média, em hectares, dos imóveis de Surface moyenne, en hectares, des immeubles de															
10001 a 25000 hectares	25001 e mais hectares et plus hectares	Menos de Moins de 41 hectares	41 a 100 hectares	101 a 200 hectares	201 a 400 hectares	401 a 1000 hectares	1001 a 2000 hectares	2001 a 5000 hectares	5001 a 10000 hectares	10001 a 25000 hectares	25001 e mais hectares et plus hectares	Em geral En général			

SÃO PAULO

(SUITE)

—	—	16	71	141	294	625	1.291	2.420	—	—	—	199	979	21	—
2	—	17	67	160	293	624	1.527	2.478	6.897	13.801	—	452	622	311	67
—	—	24	61	144	321	598	1.525	—	—	—	—	149	935	56	9
—	—	22	63	145	282	665	1.339	3.564	—	—	—	143	891	72	37
—	—	18	63	154	289	477	1.742	—	—	—	—	95	898	96	6
9	2	24	65	141	273	602	1.399	3.086	6.705	13.159	51.425	212	938	52	10
—	—	24	60	127	277	460	—	—	—	—	—	38	943	11	46
—	—	20	63	148	286	575	1.210	—	—	—	—	90	925	68	7
—	—	22	60	134	259	559	—	2.045	—	—	—	75	925	72	3
—	—	22	63	139	272	593	1.254	2.474	—	—	—	78	928	67	5
—	—	22	65	152	272	624	1.412	—	—	—	—	102	869	100	31
1	—	25	60	136	280	549	1.555	3.146	—	20.000	—	217	931	66	3
—	—	19	60	144	295	579	1.608	—	—	—	—	56	956	23	21
—	—	20	62	152	285	653	1.230	2.420	—	—	—	106	926	74	—
—	—	25	66	147	275	621	1.257	3.013	—	—	—	234	893	99	8
—	—	24	64	148	254	677	—	—	—	—	—	46	979	21	—
—	—	20	66	140	290	632	1.413	2.849	5.566	—	—	218	845	132	23
—	—	20	64	138	268	574	1.492	—	9.680	—	—	206	892	85	23
—	—	21	67	152	298	—	—	—	—	—	—	51	950	50	—
—	—	24	66	147	261	567	1.452	—	—	—	—	110	929	65	6
1	—	12	65	133	287	670	1.347	4.720	7.260	12.100	—	163	890	83	27
—	—	11	60	141	287	702	1.619	2.291	6.534	—	—	108	408	67	525
—	—	23	64	142	258	599	1.512	3.549	—	—	—	131	928	49	23
—	—	15	57	151	319	586	—	2.541	—	—	—	127	833	137	30
1	—	21	66	150	296	675	1.470	2.709	7.502	11.543	—	475	749	241	10
—	—	18	64	148	273	692	1.406	2.964	—	—	—	137	857	140	3

II — Estabelecimentos ruraes recenseados em 1 de Setembro de 1920,

Établissements ruraux recensés au 1 Septembre 1920, d'après

MUNICIPIOS MUNICIPES	ESTABELECIMENTOS ÉTABLISSEMENTS											
	Total	Discriminados segundo os seus occupantes Répartis d'après leurs occupants			DISCRIMINADOS SEGUNDO RÉPARTIS D'APRÈS L'EX							
		Proprietarios Propriétaires	Administradores e interessados Administrateurs et métayers	Arrendatarios Pérmiers	Numero de estabelecimentos de Nombre d'établissements de							
					Menos de Moins de 41 hectares	41 a 100 hectares	101 a 200 hectares	201 a 400 hectares	401 a 1000 hectares	1001 a 2000 hectares	2001 a 5000 hectares	5001 a 10000 hectares

ESTADO DE
(CONTINUAÇÃO)

São João da Bocaina.....	160	125	32	3	41	51	38	18	7	5	—	—
São Joaquim.....	174	157	8	9	87	37	22	14	11	3	—	—
São José do Barreiro.....	97	69	20	8	39	25	10	11	7	2	1	—
São José do Rio Pardo.....	714	626	73	15	408	138	71	58	31	7	1	—
São José dos Campos.....	1.687	1.541	80	66	1.272	254	79	50	22	3	6	1
São Luiz do Parahytinga.....	268	248	9	11	101	99	43	13	12	—	—	—
São Manoel.....	402	302	97	3	222	76	26	32	31	8	6	—
São Miguel Archanjo.....	297	295	1	1	3	77	158	39	12	4	4	—
São Paulo.....	180	102	28	50	114	33	13	11	6	2	1	—
São Pedro.....	268	226	39	3	65	73	50	43	19	11	7	—
São Pedro do Turvo.....	261	238	19	4	7	62	83	57	41	6	4	1
São Roque.....	476	467	8	1	319	111	24	10	7	3	2	—
São Sebastião.....	7	3	3	1	1	1	1	—	—	—	3	1
São Simão.....	149	113	35	1	26	20	23	21	29	18	11	1
São Vicente.....	19	12	2	5	11	5	—	3	—	—	—	—
Sarapuí.....	47	47	—	—	13	15	3	11	3	1	1	—
Serra Negra.....	666	590	104	2	489	119	38	13	7	—	—	—
Sertãozinho.....	400	343	48	9	249	69	29	22	18	6	4	2
Silveiras.....	275	244	15	16	147	71	33	16	8	—	—	—
Soccorro.....	852	804	41	7	582	201	55	9	5	—	—	—
Sorocaba.....	514	460	36	18	274	145	53	25	12	3	2	—
Tabapuã.....	363	327	33	3	143	113	68	23	14	1	1	—
Tamborã.....	248	216	23	9	114	68	22	15	21	5	3	—
Taquaritinga.....	568	484	72	12	184	214	85	52	25	7	1	—
Tatuhy.....	1.530	1.464	47	19	1.015	333	113	48	17	4	—	—
Taubaté.....	163	138	23	2	73	25	22	23	15	5	—	—

segundo o modo de exploração e a extensão territorial dos imóveis

le mode d'exploitation et l'extension territoriale des immeubles

RURAES RECENSEADOS RURAUX RECENSÉS												De 1.000 estabelecimentos recenseados eram dirigidos pelos Sur 1.000 établissements recensés étaient dirigés par les			
A EXTENSÃO TERRITORIAL TENSION TERRITORIALE												Proprietários Propriétaires	Administradores e interessados Administrateurs et métayers	Arrendatários Fermiers	
Área média, em hectares, dos imóveis de Surface moyenne, en hectares, des immeubles de															
10001 a 25000 hectares	25001 e mais hectares et plus hectares	Menos de Moins de 41 hectares	41 a 100 hectares	101 a 200 hectares	201 a 400 hectares	401 a 1000 hectares	1001 a 2000 hectares	2001 a 5000 hectares	5001 a 10000 hectares	10001 a 25000 hectares	25001 e mais hectares et plus hectares	Em geral En général			

SÃO PAULO

(SUITE)

—	—	23	67	147	258	582	1.440	—	—	—	—	162	781	200	19
—	—	18	64	149	299	613	1.270	—	—	—	—	126	902	46	52
2	—	20	69	148	277	584	1.331	3.630	—	10.942	—	405	711	206	83
—	—	17	64	148	303	595	1.392	2.904	—	—	—	105	877	102	21
—	—	14	64	149	289	606	1.651	2.581	5.082	—	—	58	914	47	39
—	—	27	70	150	263	545	—	—	—	—	—	97	925	34	41
1	—	19	66	143	300	644	1.399	2.455	—	12.100	—	200	751	241	8
—	—	36	60	148	254	639	1.573	3.569	—	—	—	228	994	3	3
—	—	8	72	144	271	650	1.193	3.146	—	—	—	98	867	155	278
—	—	22	65	149	299	651	1.469	3.147	—	—	—	267	843	146	11
—	—	31	70	137	283	595	1.391	3.459	9.680	—	—	338	912	73	15
—	—	18	65	145	258	539	1.250	2.419	—	—	—	66	981	17	2
—	—	24	48	121	—	—	—	3.791	7.260	—	—	2.090	429	429	142
—	—	20	69	173	301	652	1.462	3.193	9.680	—	—	686	758	285	7
—	—	17	77	—	242	—	—	—	—	—	—	68	632	105	263
—	—	31	68	153	277	484	1.452	4.840	—	—	—	270	1.000	—	—
—	—	15	63	139	250	607	—	—	—	—	—	42	841	156	3
—	1	17	62	149	292	652	1.392	2.327	5.126	—	27.680	215	858	120	22
—	—	21	67	141	297	711	—	—	—	—	—	83	887	55	58
—	—	19	62	138	280	532	—	—	—	—	—	43	944	48	8
—	—	19	62	146	275	535	1.533	3.206	—	—	—	90	895	70	35
—	—	24	62	143	284	566	1.500	2.708	—	—	—	107	901	91	8
—	—	15	68	140	303	564	1.381	2.567	—	—	—	163	871	93	36
—	—	26	64	140	274	626	1.420	2.420	—	—	—	128	852	127	21
—	—	16	63	135	262	657	1.404	—	—	—	—	53	957	31	12
—	—	17	72	168	286	615	1.391	—	—	—	—	181	847	141	12

II — Estabelecimentos rurais recenseados em 1 de Setembro de 1920,
Établissements ruraux recensés au 1 Septembre 1920, d'après

MUNICÍPIOS MUNICIPES	ESTABELECIMENTOS ÉTABLISSEMENTS											
	Total Total	Discriminados segundo os seus ocupantes Répartis d'après leurs occupants			DISCRIMINADOS SEGUNDO RÉPARTIS D'APRÈS L'EX							
		Proprietários Propriétaires	Administradores e interessados Administrateurs et mé-tayers	Arrendatários Pé-riniers	Numero de estabelecimentos de Nombre d'établissements de							
					Menos de Moins de 41 hectares	41 a 100 hectares	101 a 200 hectares	201 a 400 hectares	401 a 1000 hectares	1001 a 2000 hectares	2001 a 5000 hectares	5001 a 10000 hectares

ESTADO DE (CONCLUSÃO)												
Tietê.....	752	720	27	5	542	127	31	26	23	1	2	—
Tremembé.....	17	11	5	1	—	6	1	2	2	1	3	2
Ubatuba.....	29	26	2	1	10	9	4	4	1	—	1	—
Una.....	1.148	1.143	2	3	617	381	101	14	4	—	1	—
Villa Bella.....	83	77	6	—	57	12	2	5	6	1	—	—
Viradouro.....	217	181	30	6	90	64	19	22	16	4	2	—
Xiririca.....	324	308	7	9	87	100	57	30	26	6	7	2
Yporanga.....	66	65	—	1	1	4	5	19	17	11	8	1
Vid.....	474	448	20	6	234	125	56	35	20	4	—	—

ESTADO DE												
Annapolis.....	629	627	2	—	521	78	20	8	2	—	—	—
Aquidaban.....	1.096	1.011	49	36	822	154	54	49	14	2	1	—
Aracajú.....	64	56	8	—	42	13	5	1	3	—	—	—
Araú.....	100	79	21	—	27	18	16	23	16	—	—	—
Buquim.....	143	132	9	2	82	22	15	11	7	3	3	—
Campo do Britto.....	146	142	4	—	55	39	25	19	8	—	—	—
Campos.....	258	174	84	—	111	59	24	44	15	5	—	—
Capella.....	198	186	11	1	90	70	28	17	3	—	—	—
Divina Pastora.....	53	45	8	—	17	6	13	12	4	1	—	—
Espirito Santo.....	41	34	7	—	13	4	1	10	12	1	—	—
Estancia.....	165	148	17	—	104	25	11	10	10	5	—	—
Garará.....	322	245	74	3	192	85	18	17	9	1	—	—
Itabaiana.....	628	620	2	—	403	142	62	16	5	—	—	—
Itabaianinha.....	142	133	8	1	66	28	22	26	3	1	2	—
Itaporanga.....	66	61	5	—	23	14	6	11	8	3	1	—
Japarutuba.....	113	104	9	—	20	23	18	23	26	3	—	—

segundo o modo de exploração e a extensão territorial dos imóveis

le mode d'exploitation et l'extension territoriale des immeubles

RURAES RECENSEADOS RURAUX RECENSÉS												De 1.000 estabelecimentos recensados eram dirigidos pelos Sur 1 000 établissements recensés étaient dirigés par les		
A EXTENSÃO TERRITORIAL TENSION TERRITORIALE												Proprietários Propriétaires	Administradores e interessados Administrateurs et métayers	Arrendatários Fermiers
Área média, em hectares, dos imóveis de Surface moyenne, en hectares, des immeubles de														
10001 a 25000 hectares	25001 e mais hectares et plus hectares	Menos de Moins de 41 hectares	41 a 100 hectares	101 a 200 hectares	201 a 400 hectares	401 a 1000 hectares	1001 a 2000 hectares	2001 a 5000 hectares	5001 a 10000 hectares	10001 a 25000 hectares	25001 e mais hectares et plus hectares	Em geral En général		

SÃO PAULO

(- FIN)

-	-	19	61	150	255	608	1.210	2.662	-	-	-	67	957	36	7
-	-	-	70	160	266	629	1.210	2.561	5.416	-	-	1.300	647	294	59
-	-	22	63	151	273	726	-	4.356	-	-	-	261	807	69	34
-	-	27	63	146	272	496	-	2.178	-	-	-	56	996	2	2
-	-	15	61	133	271	542	1.452	-	-	-	-	96	928	72	-
-	-	22	61	149	286	640	1.417	3.267	-	-	-	172	834	138	28
-	-	25	69	134	270	638	1.448	2.866	7.042	-	-	267	951	21	23
-	-	10	97	121	267	632	1.363	2.575	6.090	-	-	938	985	-	15
-	-	20	67	139	294	595	1.410	-	-	-	-	103	945	42	13

SERGIPE

-	-	11	68	152	261	756	-	-	-	-	-	28	997	3	-
-	-	14	63	140	271	556	1.210	3.025	-	-	-	50	922	45	33
-	-	15	64	130	242	630	-	-	-	-	-	66	875	125	-
-	-	14	72	145	280	596	-	-	-	-	-	200	790	210	-
-	-	14	62	142	284	778	1.240	2.218	-	-	-	165	923	63	14
-	-	14	70	142	252	565	-	-	-	-	-	112	973	27	-
-	-	20	60	142	302	615	1.265	-	-	-	-	147	674	326	-
-	-	18	68	128	257	702	-	-	-	-	-	82	939	56	5
-	-	18	58	160	279	523	1.210	-	-	-	-	177	849	151	-
-	-	17	76	121	290	577	1.059	-	-	-	-	261	829	171	-
-	-	12	75	143	273	635	1.331	-	-	-	-	124	897	103	-
-	-	15	63	148	251	634	1.307	-	-	-	-	71	761	230	9
-	-	16	68	142	239	732	-	-	-	-	-	51	997	3	-
-	-	19	63	145	259	555	1.310	2.904	-	-	-	142	937	56	7
-	-	25	62	156	290	651	1.143	3.025	-	-	-	261	924	76	-
-	-	12	74	139	268	552	1.695	-	-	-	-	266	920	80	-

II — Estabelecimentos ruraes recenseados em 1 de Setembro de 1920,
Établissements ruraux recensés au 1 Septembre 1920, d'après

MUNICIPIOS MUNICIPES	ESTABELECIMENTOS ÉTABLISSEMENTS												
	Total Total	Discriminados segundo os seus occupantes Répartis d'après leurs occupants			DISCRIMINADOS SEGUNDO RÉPARTIS D'APRÈS L'EX								
		Proprietarios Propriétaires	Administredores e interessados Administrateurs et métayers	Arrendatarios Fermiers	Numero de estabelecimentos de Nombre d'établissements de								
					Menos de Moins de 41 hectares	41 a 100 hectares	101 a 200 hectares	201 a 400 hectares	401 a 1000 hectares	1001 a 2000 hectares	2001 a 5000 hectares	5001 a 10000 hectares	

ESTADO DE (CONCLUSÃO)												
Lagarto.....	1.188	1.151	31	6	1.155	23	4	2	4	—	—	—
Laranjeiras.....	88	74	10	4	30	15	23	8	12	—	—	—
Marolm.....	38	33	2	3	22	3	4	6	2	—	1	—
Nossa Senhora das Dôres.....	649	627	21	1	551	77	14	7	—	—	—	—
Pacatuba.....	117	85	8	24	56	15	22	7	12	2	2	1
Porto da Folha.....	201	133	66	2	80	42	16	7	33	19	3	1
Propriá.....	259	244	11	4	165	44	20	19	9	2	—	—
Riachão.....	230	224	6	—	36	99	57	24	13	1	—	—
Riachuelo.....	68	63	3	2	18	5	10	26	9	—	—	—
Rosario.....	77	59	13	5	25	15	5	16	14	2	—	—
Santa Luzia.....	33	29	4	—	5	—	—	6	15	7	—	—
Santo Amaro.....	23	16	7	—	1	5	3	7	5	1	1	—
São Christovão.....	80	71	9	—	37	21	9	9	2	2	—	—
São Paulo.....	437	426	11	—	136	155	70	48	23	5	—	—
Siriry.....	168	163	5	—	164	33	7	17	4	3	—	—
Socorro.....	194	190	4	—	169	11	9	3	2	—	—	—
Villa Christina.....	105	96	9	—	34	32	13	11	13	1	1	—
Villa Nova.....	83	72	11	—	34	18	16	6	6	—	2	1

TERRITORIO												
Cruzeiro do Sul.....	370	307	25	38	189	12	33	22	36	22	30	11
Rio Branco.....	34	27	2	5	3	2	7	7	1	5	1	1
Senna Madureira.....	373	302	37	34	221	43	28	18	24	10	9	10
Villa Seabra.....	165	93	40	32	7	17	31	37	42	15	7	1
Xapury.....	228	135	17	76	135	18	2	9	6	9	9	10

segundo o modo de exploração e a extensão territorial dos imóveis

le mode d'exploitation et l'extension territoriale des immeubles

RURAES RECENSEADOS RURAUX RECENSÉS												De 1.000 estabelecimentos recensados eram dirigidos pelos Sur 1.000 établissements recensés étaient dirigés par les			
A EXTENSÃO TERRITORIAL TENSION TERRITORIALE												Proprietários Proprétaires	Administradores e interessados Administrateurs et métayers	Arrendatários Fermiers	
Área média, em hectares, dos imóveis de Surface moyenne, en hectares, des immeubles de															
10001 a 25000 hectares	25001 e mais hectares et plus hectares	Menos de Moins de 41 hectares	41 a 100 hectares	101 a 200 hectares	201 a 400 hectares	401 a 1000 hectares	1001 a 2000 hectares	2001 a 5000 hectares	5001 a 10000 hectares	10001 a 25000 hectares	25001 e mais hectares et plus hectares	Em geral En général			

SERGIPE

(FIS)

—	—	5	68	136	302	718	—	—	—	—	—	10	969	26	5
—	—	14	70	148	272	685	—	—	—	—	—	169	841	114	45
—	—	12	65	158	257	529	—	2.342	—	—	—	159	868	53	79
—	—	12	45	111	229	—	—	—	—	—	—	20	966	32	2
—	—	12	63	144	281	731	1.663	3.176	6.050	—	—	267	727	68	205
—	—	21	55	141	288	644	1.334	2.856	7.260	—	—	352	662	328	10
—	—	15	65	155	300	649	1.210	—	—	—	—	86	942	43	15
—	—	27	71	141	253	517	1.012	—	—	—	—	130	974	26	—
—	—	11	79	138	293	478	—	—	—	—	—	57	927	44	29
—	—	12	67	136	303	578	1.745	—	—	—	—	239	766	169	65
—	—	8	—	—	287	682	1.236	—	—	—	—	625	879	121	—
—	—	28	63	160	283	605	1.742	3.485	—	—	—	481	696	304	—
—	—	16	64	128	298	481	1.560	—	—	—	—	122	888	112	—
—	—	26	64	151	271	608	1.331	—	—	—	—	182	975	25	—
—	—	12	89	143	292	492	1.171	—	—	—	—	87	970	30	—
—	—	7	60	122	242	605	—	—	—	—	—	25	979	21	—
—	—	21	69	174	326	627	1.512	3.025	—	—	—	205	914	86	—
—	—	14	70	144	287	602	—	3.376	8.712	—	—	314	867	133	—

DO ACRE

12	3	10	77	160	311	712	1.461	3.402	5.822	16.314	75.071	1.783	830	67	193
5	2	29	72	173	332	1.000	1.484	2.700	9.811	19.273	43.972	6.147	794	59	147
5	5	8	67	156	298	717	1.588	3.676	6.732	19.134	131.206	2.411	510	99	91
7	1	23	69	155	296	588	1.325	3.447	5.505	19.237	109.557	2.033	864	242	194
10	14	8	79	152	307	611	1.315	3.309	8.292	16.949	117.084	8.966	892	75	333

III — Numero de estabelecimentos ruraes recenseados em 1 de Setem

Nombre d'établissements ruraux recensés au 1 Septembre

MUNICIPIOS MUNICIPES	NUMERO DE ESTABELECIMENTOS RURAES NOMBRE D'ÉTABLISSEMENTS RURAUX					ÁREA, EM HECTARES, DOS ESTABELECIMENTOS SURFACE, EN HECTARES, DES ÉTABLISSEMENTS			
	Total	Partencios Appartenant				Total	Partencios Appartenant		
		a pessoas nascidas no Brasil À des per- son- nes nées au Brésil	a pessoas nascidas no extrangeiro À des per- son- nes nées à l'étran- ger	a diversos proprietarios e pessoas inde- terminadas à divers pro- prié- taires et per- sonnes indeter- minées	ao governo (federal, es- tadual e municipal) au gou- verne- ment (fédéral, des États et muni- cipal)		a pessoas nascidas no Brasil À des per- son- nes nées au Brésil	a pessoas nascidas no extrangeiro À des per- son- nes nées à l'étran- ger	a diversos proprietarios e pessoas inde- terminadas à divers pro- prié- taires et per- sonnes indeter- minées

ESTADO DE

Agua Branca.....	688	672	2	14	—	28.668	28.050	484	134
Alagôas.....	153	150	—	2	1	22.351	20.835	—	1.512
Anadia.....	546	528	—	18	—	74.038	69.502	—	4.536
Alalain.....	182	173	7	2	—	32.576	29.434	2.600	542
Bello Monte.....	74	74	—	—	—	16.787	16.787	—	—
Camaragibe.....	109	94	1	13	1	51.466	42.660	609	7.906
Coruripe.....	403	384	1	18	—	79.223	75.369	61	3.793
Junqueiro.....	84	84	—	—	—	14.726	14.726	—	—
Leopoldina.....	52	44	1	7	—	29.021	25.371	950	2.700
Limoeiro.....	376	353	—	23	—	43.434	39.160	—	4.274
Maceló.....	121	117	1	3	—	12.987	12.353	14	620
Maragogy.....	163	157	1	5	—	20.640	20.056	479	105
Muricy.....	157	149	—	8	—	62.549	59.805	—	2.744
Palmeira dos Indios.....	1.152	1.147	—	5	—	69.433	69.200	—	233
Pão de Assucar.....	201	197	—	7	—	44.036	36.293	—	7.743
Parahyba.....	104	99	4	1	—	40.622	36.827	3.701	91
Paulo Afonso.....	294	292	—	2	—	21.822	21.806	—	16
Penedo.....	57	55	1	1	—	21.441	18.567	454	2.420
Pinssambussú.....	165	153	—	12	—	16.604	16.024	—	580
Pilar.....	37	33	—	4	—	22.041	19.926	—	2.115
Piranhas.....	59	52	—	7	—	45.234	42.191	—	3.040
Porto Calvo.....	82	73	3	6	—	50.069	44.739	406	4.924
Porto de Pedras.....	239	236	—	3	—	20.551	20.114	—	437
Porto Real do Collegio.....	101	79	—	1	21	10.865	9.695	—	61
Sant'Anna do Ipanema.....	715	709	—	6	—	62.387	61.770	—	617
Santa Luzia do Norte.....	143	111	1	30	1	25.441	16.900	675	7.689
São Braz.....	100	99	—	1	—	11.284	11.275	—	9
São José da Lage.....	360	358	—	2	—	48.211	47.679	—	532
São Luiz do Quitunde.....	126	116	5	5	—	73.275	66.349	3.244	3.682
São Miguel de Campos.....	118	113	—	5	—	82.765	76.672	—	6.093
Trapiá.....	139	138	—	1	—	24.238	24.208	—	30

bro de 1920 e respectiva área, segundo a categoria dos proprietarios

1920 et leur surface, d'après la catégorie des propriétaires

RURAES RURAUX	PORCETAGEM POURCENTAGE		DE 1.000 ESTABELECIMENTOS REVERSEADOS PERTENCIAM				DE 1.000 PARTES DA ÁREA REVERSEADA CORRESPONDEM AOS ESTABELECIMENTOS PERTENCENTES			
	em relação ao total dos estabelecimentos recensados no Estado	em relação à área total recensada no Estado	as pessoas nascidas no Brasil	as pessoas nascidas no estrangeiro	as diversas proprietarias e pessoas indeterminadas	ao governo (federal, estadual e municipal)	as pessoas nascidas no Brasil	as pessoas nascidas no estrangeiro	as diversas proprietarias e pessoas indeterminadas	ao governo (federal, estadual e municipal)
au gouvernement (fédéral, des États et municipal)	sur le total des établissements recensés dans l'État	sur la surface totale recensée dans l'État	à des personnes nées au Brésil	à des personnes nées à l'étranger	à divers propriétaires et personnes indéterminées	au gouvernement (fédéral, des États et municipal)	à des personnes nées au Brésil	à des personnes nées à l'étranger	à divers propriétaires et personnes indéterminées	au gouvernement (fédéral, des États et municipal)

ALAGÔAS

—	7,78	2,13	977	3	20	—	979	17	4	—
4	1,73	1,66	980	—	13	7	932	—	68	—
—	6,18	5,49	967	—	33	—	939	—	61	—
—	2,06	2,42	951	38	11	—	903	80	17	—
—	0,84	1,24	1.000	—	—	—	1.000	—	—	—
300	1,23	3,82	863	9	119	9	829	12	154	5
—	4,56	5,88	953	3	44	—	951	1	45	—
—	0,95	1,09	1.000	—	—	—	1.000	—	—	—
—	0,59	2,15	816	19	135	—	874	33	93	—
—	4,25	3,22	939	—	61	—	902	—	98	—
—	1,37	0,96	987	8	25	—	951	1	48	—
—	1,84	1,53	963	6	31	—	972	23	5	—
—	1,78	4,64	949	—	51	—	956	—	44	—
—	13,03	5,15	596	—	4	—	996	—	4	—
—	2,31	3,27	966	—	34	—	824	—	176	—
—	1,18	3,01	952	28	10	—	907	91	2	—
—	3,33	1,62	993	—	7	—	979	—	1	—
—	0,64	1,59	964	18	18	—	866	21	113	—
—	1,87	1,23	927	—	73	—	965	—	24	—
—	0,42	1,63	892	—	108	—	904	—	96	—
—	0,67	3,35	881	—	119	—	933	—	67	—
—	0,93	3,71	890	37	73	—	893	8	99	—
—	2,70	1,52	987	—	13	—	979	—	21	—
1.109	1,14	0,81	782	—	10	208	892	—	6	102
—	8,09	4,63	992	—	8	—	990	—	10	—
177	1,62	1,89	776	7	210	7	664	27	302	7
—	1,13	0,81	990	—	10	—	979	—	1	—
—	4,07	3,58	994	—	6	—	989	—	11	—
—	1,43	5,43	920	40	40	—	905	44	51	—
—	1,33	6,14	958	—	42	—	926	—	74	—
—	1,57	1,80	993	—	7	—	999	—	1	—

III — Numero de estabelecimentos rurais recenseados em 1 de Setem

Nombre d'établissements ruraux recensés au 1 Septembre

MUNICIPIOS MUNICIPES	NUMERO DE ESTABELECIMENTOS RURAES NOMBRE D'ÉTABLISSEMENTS RURAUX					AREA, EM HECTARES, DOS ESTABELECIMENTOS SURFACE, EN HECTARES, DES ÉTABLISSEMENTS				
	Total Total	Porcentos Appartenant				Total Total	Porcentos Appartenant			
		a pessoas nascidas no Brasil À des per- sones nées au Brésil	a pessoas nascidas no estrangeiro À des per- sones nées à l'étran- ger	a diversos proprietarios e pessoas in- determinadas À divers pro- prietai- res et per- sonnes in- deter- minées	ao governo (federal, es- tadual e municipal) au gouver- nement (fédéral, des États et municipal)		a pessoas nascidas no Brasil À des per- sones nées au Brésil	a pessoas nascidas no estrangeiro À des per- sones nées à l'étran- ger	a diversos proprietarios e pessoas in- determinadas À divers pro- prietai- res et per- sonnes in- deter- minées	

ESTADO DE
(CONCLUSÃO)

Triunpho.....	99	93	—	6	—	16.020	14.880	—	1.131
União.....	250	248	—	2	—	71.831	69.827	—	2.004
Viçosa.....	788	776	1	11	—	69.570	67.853	678	1.089
Victoria.....	460	307	—	3	—	12.035	11.879	—	156

ESTADO DO

Barcellos.....	56	34	19	3	—	77.474	46.964	22.938	7.572
Barreirinha.....	235	228	4	3	—	15.133	5.108	10.008	17
Benjamin Constant.....	135	83	20	32	—	694.112	155.383	81.605	457.124
Bom Vista do Rio Branco.....	315	277	33	4	1	666.349	400.117	155.932	10.300
Borba.....	32	25	3	4	—	608.235	407.854	250.225	10.156
Canutama.....	126	98	15	13	—	197.686	145.650	13.943	38.093
Carauary.....	109	82	5	17	1	437.746	311.452	33.187	90.245
Coury.....	82	62	7	13	—	167.161	136.547	7.410	23.204
Codajás.....	165	142	14	9	—	154.761	136.832	8.721	9.208
Floriano Peixoto.....	131	72	15	44	—	1.401.752	972.547	52.799	376.406
Fonte Boa.....	11	9	2	—	—	6.929	6.454	475	—
Humaytá.....	139	84	16	29	10	265.661	209.830	19.370	36.381
Itacotiara.....	255	227	18	10	—	103.147	79.927	10.146	13.074
Lábrea.....	182	99	67	16	—	1.895.817	639.705	585.862	370.280
Manaçapurá.....	31	20	5	6	—	21.951	19.917	664	2.270
Mãndos.....	1.148	1.088	45	15	—	248.106	226.945	14.082	7.076
Manicoré.....	77	51	10	16	—	58.063	42.754	7.980	6.218
Matés.....	166	95	5	6	—	6.730	6.289	60	411
Parintins.....	817	785	18	14	—	56.088	54.380	1.693	805
Porto Velho.....	40	30	6	4	—	6.205	3.641	1.948	1.316
São Felipe.....	104	80	10	14	—	414.760	266.944	87.846	60.270
São Gabriel.....	51	31	17	3	—	99.734	58.380	26.835	14.519
São Paulo de Olivença.....	94	69	17	5	—	94.633	57.343	17.808	19.392
Silves.....	210	191	8	11	—	8.699	2.656	5.285	758
Tefé.....	23	18	3	2	—	42.855	19.095	11.956	1.804
Urucará.....	188	128	8	12	—	7.993	7.875	51	67
Urucurituba.....	114	105	6	—	—	6.887	6.746	141	—

bro de 1920 e respectiva área, segundo a categoria dos proprietários

1920 et leur surface, d'après la catégorie des propriétaires

RURAES RURAUX	PORCENTAGEM POURCENTAGE		DE 1.000 ESTABELECIMENTOS RECENSEADOS PERTENCIAM				DE 1.000 PARTES DA ÁREA RECENSEADA CORRESPONDEM AOS ESTABELECIMENTOS PERTENCENTES			
	em relação ao total dos estabelecimentos recenseados no Estado	em relação à área total recenseada no Estado	a pessoas nascidas no Brasil	a pessoas nascidas na estrangeira	a diversos proprietários e pessoas indeterminadas	ao governo (federal, estadual e municipal)	a pessoas nascidas no Brasil	a pessoas nascidas na estrangeira	a diversos proprietários e pessoas indeterminadas	ao governo (federal, estadual e municipal)
	sur le total des établissements recensés dans l'État	sur la surface totale recensée dans l'État	à des personnes nées au Brésil	à des personnes nées à l'étranger	à divers propriétaires et personnes indéterminées	au gouvernement (fédéral, des États et municipal)	à des personnes nées au Brésil	à des personnes nées à l'étranger	à divers propriétaires et personnes indéterminées	au gouvernement (fédéral, des États et municipal)

ALAGÔAS

- FIN

—	1,12	1,19	939	—	61	—	929	—	71	—
—	2,83	5,33	992	—	8	—	972	—	28	—
—	8,91	5,16	985	1	14	—	975	10	15	—
—	4,82	0,89	993	—	7	—	987	—	13	—

AMAZONAS

—	1,13	1,03	607	339	54	—	606	296	98	—
—	4,75	0,20	970	17	13	—	338	661	1	—
—	2,73	9,24	615	148	287	—	224	117	659	—
100,000	6,37	8,87	879	165	13	3	601	234	15	150
—	0,65	8,89	781	94	125	—	610	375	18	—
—	2,55	2,63	778	119	103	—	737	70	193	—
2,862	2,20	5,83	752	83	156	9	711	76	206	7
—	1,66	2,22	756	85	189	—	817	41	139	—
—	3,34	2,06	861	85	54	—	884	56	60	—
—	2,65	18,65	580	114	336	—	694	35	268	—
—	0,22	0,09	818	182	—	—	931	69	—	—
20	2,81	3,53	604	115	209	72	790	73	137	—
—	5,16	1,37	890	71	39	—	775	98	127	—
—	3,08	21,23	544	368	88	—	801	367	232	—
—	0,63	0,29	645	161	194	—	866	30	104	—
—	23,21	3,30	948	39	13	—	915	57	28	—
—	1,56	0,77	652	130	208	—	736	122	142	—
—	2,14	0,09	896	47	87	—	930	9	61	—
—	16,52	0,76	961	22	17	—	958	28	14	—
—	0,81	0,08	750	150	109	—	482	309	209	—
—	2,10	5,82	709	96	135	—	644	211	145	—
—	1,03	1,33	608	333	89	—	585	269	140	—
—	1,90	1,26	734	181	85	—	606	189	205	—
—	4,25	0,12	910	38	52	—	305	608	87	—
—	0,46	0,44	783	130	87	—	581	364	55	—
—	3,19	0,11	873	51	76	—	985	6	9	—
—	2,30	0,09	947	53	—	—	980	20	—	—

III — Numero de estabelecimentos ruraes recenseados em 1 de Setem

Nombre d'établissements ruraux recensés au 1 Septembre

MUNICIPIOS MUNICIPES	NUMERO DE ESTABELECIMENTOS RURAES NOMBRE D'ÉTABLISSEMENTS RURAUX					AREA, EM HECTARES, DOS ESTABELECIMENTOS SURFACE, EN HECTARES, DES ÉTABLISSEMENTS				
	Total	Pertencentes Appartenant				Total	Pertencentes Appartenant			
		a pessoas nascidas no Brasil à des person- nes nées au Brésil	a pessoas nascidas no estrangeiro à des person- nes nées à l'étran- ger	a diversos proprietarios e pessoas inde- terminadas à divers pro- priétaires et per- sonnes indéter- minées	ao governo (federal, es- tadual e municipal) au gouverne- ment (fédéral, des États et municipal)		a pessoas nascidas no Brasil à des person- nes nées au Brésil	a pessoas nascidas no estrangeiro à des person- nes nées à l'étran- ger	a diversos proprietarios e pessoas inde- terminadas à divers pro- priétaires et per- sonnes indéter- minées	

ESTADO

Abrantes.....	155	148	7	—	—	18.463	17.312	1.151	—
Afonso Pena.....	600	584	3	13	—	34.278	32.498	888	892
Alagoinhas.....	450	423	2	25	—	48.779	45.501	48	3.230
Alcobaça.....	308	283	3	22	—	54.560	51.465	50	3.045
Amargosa.....	754	733	5	16	—	125.290	123.536	924	830
Amparo.....	327	326	1	—	—	8.061	8.046	15	—
Andaraí.....	43	41	—	2	—	79.450	78.828	—	622
Angicos.....	162	151	—	11	—	32.860	32.357	—	503
Aracy.....	388	381	—	7	—	63.155	63.100	—	55
Aratuipe.....	173	164	2	7	—	20.132	18.188	1.046	898
Areia.....	1.877	1.821	20	35	1	250.701	239.321	4.204	7.124
Baixa Grande.....	252	250	—	2	—	56.344	55.028	—	1.316
Barrão.....	304	299	—	5	—	14.778	13.998	—	780
Barra do Rio de Contas.....	1.814	1.792	13	9	—	106.851	105.565	581	705
Barra do Rio Grande.....	246	237	—	8	1	240.479	238.675	—	1.769
Barreiras.....	294	292	—	2	—	60.436	60.217	—	219
Belmonte.....	821	664	69	88	—	65.270	50.039	6.851	8.380
Bomfim.....	284	261	3	20	—	49.213	48.070	645	498
Bom Jesus da Lapa.....	122	118	—	4	—	136.324	136.296	—	118
Bom Jesus do Rio de Contas.....	496	480	—	16	—	10.365	9.815	—	552
Bom Jesus dos Meiras.....	181	175	—	6	—	15.559	14.229	—	1.330
Brotas de Macaúbas.....	214	214	—	—	—	22.210	22.210	—	—
Cachoeira.....	394	376	3	15	—	54.356	48.796	2.744	2.816
Cachoeira da Abadia.....	65	61	2	2	—	12.152	11.973	20	159
Caçulé.....	204	198	—	6	—	81.547	80.831	—	716
Caetité.....	551	544	—	7	—	117.666	115.921	—	1.745
Canamim.....	2.053	2.029	6	18	—	89.725	88.037	304	1.384
Camisão.....	697	683	1	13	—	291.867	287.649	304	6.914
Campo Formoso.....	327	323	—	4	—	44.119	44.033	—	86
Campo Largo.....	176	172	—	4	—	212.784	211.853	—	931
Canaieiras.....	1.457	1.374	43	40	—	54.146	43.418	3.952	1.776

bro de 1920 e respectiva área, segundo a categoria dos proprietários

1920 et leur surface, d'après la catégorie des propriétaires

MUNICÍPIOS MUNICIPAL	PORCENTAGEM FOURCENTAGE		DE 1.000 ESTABELECIMENTOS RECENSEADOS PERTENCIAM SUR 1.000 ÉTABLISSEMENTS RECENSÉS APPARTENAIENT				DE 1.000 PARTES DA ÁREA RECENSEADA CORRESPONDEM AOS ESTABELECIMENTOS PERTENCENTES SUR 1.000 PARTIES DE LA SURFACE RECENSÉE CORRESPONDENT AUX ÉTABLISSEMENTS APPARTENANT			
	em relação ao total dos estabelecimentos recenseados na Estado	em relação à área total recenseada no Estado	a pessoas nascidas no Brasil	a pessoas nascidas no estrangeira	a diversas proprietários e pessoas indeterminadas	ao governo (federal, estadual e municipal)	a pessoas nascidas no Brasil	a pessoas nascidas no estrangeira	a diversos proprietários e pessoas indeterminadas	ao governo (federal, estadual e municipal)
sur le total des établissements recensés dans l'Etat	sur la surface totale recensée dans l'Etat	à des personnes nées au Brésil	à des personnes nées à l'étranger	à divers propriétaires et personnes indéterminées	au gouvernement (fédéral, des États et municipal)	à des personnes nées au Brésil	à des personnes nées à l'étranger	à divers propriétaires et personnes indéterminées	au gouvernement (fédéral, des États et municipal)	

DA BAHIA

—	0,24	0,22	955	45	—	—	938	62	—	—
—	0,92	0,41	973	5	22	—	948	26	26	—
—	0,69	0,58	940	5	55	—	933	1	66	—
—	0,47	0,65	919	10	71	—	943	1	56	—
—	1,16	1,48	972	7	21	—	986	8	6	—
—	0,50	0,10	997	3	—	—	998	2	—	—
—	0,07	0,94	953	—	47	—	992	—	8	—
—	0,25	0,39	932	—	68	—	985	—	15	—
—	0,60	0,75	982	—	18	—	999	—	1	—
—	0,27	0,24	948	12	40	—	903	52	45	—
52	2,88	2,97	970	11	18	1	954	17	29	—
—	0,39	0,67	992	—	8	—	977	—	23	—
—	0,47	0,17	983	—	17	—	947	—	53	—
—	2,78	1,26	988	7	5	—	988	5	7	—
35	0,38	2,85	963	—	33	4	993	—	7	—
—	0,45	0,72	993	—	7	—	996	—	4	—
—	1,26	0,77	809	84	107	—	767	105	128	—
—	0,44	0,58	919	11	70	—	977	13	10	—
—	0,19	1,61	967	—	33	—	999	—	1	—
—	0,76	0,12	968	—	32	—	947	—	53	—
—	0,28	0,18	967	—	33	—	915	—	85	—
—	0,33	0,25	1.000	—	—	—	1.000	—	—	—
—	0,60	0,64	954	8	38	—	898	50	52	—
—	0,10	0,14	938	31	31	—	985	2	13	—
—	0,31	0,96	971	—	29	—	991	—	9	—
—	0,85	1,39	987	—	13	—	985	—	15	—
—	3,15	1,06	988	3	9	—	981	4	15	—
—	1,07	3,49	980	1	19	—	976	1	23	—
—	0,30	0,52	968	—	12	—	998	—	2	—
—	0,27	2,52	977	—	23	—	996	—	4	—
—	2,24	0,64	943	30	27	—	894	73	33	—

III — Numero de estabelecimentos rurais recenseados em 1 de Setem

Nombre d'établissements ruraux recensés au 1 Septembre

MUNICIPIOS MUNICIPES	NUMERO DE ESTABELECIMENTOS RURAES NOMBRE D'ETABLISSEMENTS RURAUX					ÁREA, EM HECTARES, DOS ESTABELECIMENTOS SURFACE, EN HECTARES, DES ETABLISSEMENTS			
	Total	Pertencentes Appartenant				Total	Pertencentes Appartenant		
		a pessoas nascidas no Brasil	a pessoas nascidas no extrangeiro	a diversos proprietários e pessoas inde- terminadas	ao governo (federal es- tadual e municipal)		a pessoas nascidas no Brasil	a pessoas nascidas no extrangeiro	a diversos proprietários e pessoas inde- terminadas
Total	À des person- nes nées au Brésil	À des person- nes nées à l'étran- ger	À divers pro- prié- taires et per- sonnes indeter- minées	au gouverne- ment (fédéral, des États et muni- cipal)	Total	À des person- nes nées au Brésil	À des person- nes nées à l'étran- ger	À divers pro- prié- taires et per- sonnes indeter- minées	

ESTADO
(CONTINUA)

Capivary.....	250	248	—	2	—	53.908	52.644	—	1.264
Caravellas.....	168	127	—	41	—	16.889	9.429	—	7.460
Carinhanha.....	339	337	1	1	—	449.695	280.924	168.650	121
Castro Alves.....	259	251	1	4	—	22.088	21.814	26	248
Cayrã.....	220	208	1	11	—	7.266	5.684	261	1.321
Chique-Chique.....	306	305	—	1	—	97.910	94.426	—	3.484
Chorrochó.....	114	111	—	3	—	9.358	9.343	—	15
Cicero Dantas.....	479	471	—	8	—	14.649	12.897	—	1.152
Conceição do Coité.....	1.202	1.183	—	19	—	94.893	93.661	—	1.234
Conde.....	158	146	2	10	—	70.465	58.537	523	11.405
Condeúba.....	583	580	—	3	—	44.483	44.337	—	146
Conquista.....	555	545	1	9	—	284.795	282.645	583	1.569
Coração de Maria.....	329	323	—	6	—	18.578	18.327	—	251
Correntina.....	175	175	—	—	—	50.201	50.201	—	—
Cruz das Almas.....	197	192	—	5	—	9.603	9.472	—	131
Cumbe.....	254	254	—	—	—	5.376	5.376	—	—
Curaçá.....	609	609	—	—	—	13.506	13.106	—	—
Doutor Seabra.....	365	362	—	13	—	24.186	23.282	—	904
Entre Rios.....	121	117	3	1	—	71.141	67.221	3.572	748
Feira de Sant'Anna.....	2.593	2.572	2	19	—	146.403	143.643	30	2.190
Gamelleira do Assunção.....	315	305	—	13	—	30.490	29.172	—	1.298
Geremão.....	316	309	—	7	—	137.994	136.631	—	1.363
Guamby.....	187	187	—	—	—	10.987	10.987	—	—
Guarany.....	35	33	—	2	—	15.728	16.014	—	2.614
Igraplúna.....	87	83	—	4	—	1.925	1.887	—	38
Ilhéos.....	4.580	4.441	64	75	—	225.085	211.630	4.992	8.413
Inhamituba.....	317	316	1	—	—	51.407	51.342	65	—
Itará.....	1.073	1.062	1	10	—	37.097	36.464	17	616
Itaberaba.....	410	391	2	17	—	136.991	124.253	254	12.484
Itabuna.....	2.049	2.011	16	22	—	92.748	50.653	1.926	1.089
Itaparica.....	300	309	8	3	—	13.925	12.680	390	885

bro de 1920 e respectiva área, segundo a categoria dos proprietários

1920 et leur surface, d'après la catégorie des propriétaires

RUAES RUAUX	PORCENTAGEM POURCENTAGE		DE 1.000 ESTABELECIMENTOS RECENSEADOS PERTENCIAM SUR 1.000 ETABLISSEMENTS RECENSÉS APPARTENAIENT				DE 1.000 PARTES DA ÁREA RECENSEADA CORRESPONDEM AOS ESTABELECIMENTOS PERTENCENTES SUR 1.000 PARTIES DE LA SURFACE RECENSÉE CORRESPONDENT AUX ETABLISSEMENTS APPARTENANT			
	em relação ao total dos estabelecimentos recensados no Estado sur le total des établissements recensés dans l'Etat	em relação à área total recensada no Estado sur la surface totale recensée dans l'Etat	a pessoas nascidas no Brasil à des personnes nées au Brésil	a pessoas nascidas no estrangeiro à des personnes nées à l'étranger	a diversos proprietários e pessoas indeterminadas à divers propriétaires et personnes indéterminées	ao governo (federal, estadual e municipal) au gouvernement (fédéral, des États et municipal)	a pessoas nascidas no Brasil à des personnes nées au Brésil	a pessoas nascidas no estrangeiro à des personnes nées à l'étranger	a diversos proprietários e pessoas indeterminadas à divers propriétaires et personnes indéterminées	ao governo (federal, estadual e municipal) au gouvernement (fédéral, des États et municipal)

DA BAHIA

(ÃO - SUITE)

—	0,38	0,64	992	—	8	—	977	—	23	—
—	0,26	0,20	756	—	244	—	558	—	442	—
—	0,52	5,32	994	3	3	—	625	375	—	—
—	0,40	0,26	981	4	15	—	988	1	11	—
—	0,34	0,09	945	5	50	—	782	26	182	—
—	0,47	1,16	997	—	3	—	964	—	36	—
—	0,17	0,11	974	—	26	—	928	—	2	—
—	0,73	0,17	983	—	17	—	918	—	82	—
—	1,84	1,12	984	—	16	—	987	—	13	—
—	0,24	0,83	924	13	63	—	831	7	162	—
—	0,80	0,53	995	—	5	—	927	—	3	—
—	0,85	3,37	982	2	16	—	992	2	6	—
—	0,50	0,22	982	—	18	—	986	—	14	—
—	0,27	0,09	1.000	—	—	—	1.000	—	—	—
—	0,30	0,11	975	—	25	—	986	—	14	—
—	0,39	0,04	1.000	—	—	—	1.000	—	—	—
—	1,03	0,16	1.000	—	—	—	1.000	—	—	—
—	0,61	6,29	967	—	33	—	963	—	37	—
—	0,19	0,84	967	25	8	—	945	50	5	—
—	3,98	1,73	992	1	7	—	985	—	15	—
—	0,49	0,36	989	—	41	—	958	—	42	—
—	0,48	1,63	978	—	22	—	990	—	10	—
—	0,29	0,13	1.000	—	—	—	1.000	—	—	—
—	0,05	0,22	943	—	57	—	860	—	140	—
—	0,13	0,02	954	—	46	—	980	—	20	—
—	7,03	2,66	970	14	16	—	941	22	37	—
—	0,49	0,61	927	3	—	—	929	1	—	—
—	1,65	0,44	990	1	9	—	983	—	17	—
—	0,63	1,62	954	5	41	—	907	2	91	—
—	3,14	1,10	981	8	11	—	977	11	12	—
—	0,58	0,16	971	21	8	—	911	28	61	—

III — Numero de estabelecimentos rurais recenseados em 1 de Setem

Nombre d'établissements ruraux recensés au 1 Septembre

MUNICIPIOS MUNICIPES	NUMERO DE ESTABELECIMENTOS RURAES NOMBRE D'ÉTABLISSEMENTS RURAUX				ÁREA, EM HECTARES, DOS ESTABELECIMENTOS SURFACE, EN HECTARES, DES ÉTABLISSEMENTS				
	Total Total	Pertencentes Appartenant			Total Total	Pertencentes Appartenant			
		a pessoas nascidas no Brasil à des person- nes nées au Brésil	a pessoas nascidas no estrangeiro à des person- nes nées à l'étran- ger	a diversos proprietarios e pessoas inde- terminadas à divers pro- prié- taires et per- sonnes Indeter- minées		ao governo (federal, es- tadual e municipal) au gouverne- ment (fédéral, des États et municipal)	a pessoas nascidas no Brasil à des person- nes nées au Brésil	a pessoas nascidas no estrangeiro à des person- nes nées à l'étran- ger	a diversos proprietarios e pessoas inde- terminadas à divers pro- prié- taires et per- sonnes Indeter- minées
Itapicuru.....	182	181	—	1	—	22.591	22.585	—	6
Ituassú.....	291	288	1	2	—	81.529	79.744	43	1.742
Jacuracy.....	145	141	—	4	—	11.530	11.223	—	307
Jacobina.....	592	577	6	9	—	115.493	113.327	1.037	1.129
Jaguaripe.....	153	137	4	12	—	22.106	17.035	2.227	2.844
Jequié.....	1.054	1.035	4	15	—	97.297	94.282	1.516	1.499
Jequiriçá.....	289	285	2	2	—	43.390	42.304	833	253
Joazeiro.....	514	462	1	51	—	380.102	378.767	87	1.248
Jussiapé.....	273	269	—	4	—	30.567	29.163	—	1.404
Lage.....	225	218	—	7	—	69.841	68.730	—	1.111
Leões.....	74	71	1	2	—	8.302	5.897	9	2.396
Macinhumbas.....	745	739	—	6	—	19.639	19.597	—	42
Maracás.....	594	582	1	11	—	131.518	130.477	87	954
Maragogipe.....	1.133	1.108	2	23	—	28.669	28.465	19	185
Maralú.....	1.841	1.812	5	24	—	53.643	45.630	2.452	5.561
Matta de São João.....	62	56	1	5	—	34.864	31.394	2.178	1.292
Minas do Rio de Contas.....	372	342	3	27	—	37.104	32.792	1.557	2.755
Monte Alegre.....	285	276	—	9	—	53.309	50.292	—	3.017
Monte Alto.....	185	181	—	4	—	25.001	24.602	—	399
Monte Cruzeiro.....	344	340	—	4	—	38.437	37.558	—	879
Monte Santo.....	353	353	—	—	—	13.972	13.972	—	—
Morro do Chapéu.....	477	471	1	5	—	82.658	81.962	65	631
Mucugê.....	173	171	—	2	—	43.599	41.421	—	2.178
Mundo Novo.....	684	659	6	19	—	151.243	145.560	2.309	3.374
Muritiba.....	424	418	—	6	—	10.112	9.954	—	158
Nazareth.....	156	135	—	21	—	20.091	15.951	—	4.140
Nova Boipeba.....	352	348	2	2	—	26.467	24.714	1.423	330
Oliveira do Brejinho.....	161	161	—	—	—	4.206	4.206	—	—
Orobó.....	965	959	—	6	—	132.094	130.229	—	1.865
Paramirim.....	834	828	1	5	—	37.374	36.472	145	757
Patrocinio do Coité.....	295	295	—	—	—	7.843	7.843	—	—

ESTADO
(CONTINUA)

bro de 1920 e respectiva área, segundo a categoria dos proprietarios

1920 et leur surface, d'après la catégorie des propriétaires

RURAES RURAUX	PORCENTAGEM POURCENTAGE		DE 1.000 ESTABELECIMENTOS RECENSEADOS PERTENCIAM				DE 1.000 PARTES DA ÁREA RECENSEADA CORRESPONDEM AOS ESTABELECIMENTOS PERTENCENTES			
	em relação ao total dos estabelecimentos recenseados no Estado	em relação à área total recenseada no Estado	a pessoas nascidas no Brasil	a pessoas nascidas no estrangeiro	a diversos proprietarios e pessoas indeterminadas	ao governo (federal, estadual e municipal)	a pessoas nascidas no Brasil	a pessoas nascidas no estrangeiro	a diversos proprietarios e pessoas indeterminadas	ao governo (federal, estadual e municipal)
ao governo (federal, estadual e municipal)	sur le total des établissements recensés dans l'Etat	sur la surface recensée dans l'Etat	à des personnes nées au Brésil	à des personnes nées à l'étranger	à divers propriétaires et personnes indéterminées	au gouvernement (fédéral, des États et municipal)	à des personnes nées au Brésil	à des personnes nées à l'étranger	à divers propriétaires et personnes indéterminées	au gouvernement (fédéral, des États et municipal)

DA BAHIA

ÇÃO — SUITE)

—	0,28	0,27	995	—	5	—	1.000	—	—	—
—	0,45	0,96	990	3	7	—	978	1	21	—
—	0,22	0,14	972	—	28	—	974	—	26	—
—	0,91	1,37	975	10	15	—	981	9	10	—
—	0,23	0,26	895	26	79	—	770	101	129	—
—	1,62	1,15	982	4	14	—	969	16	15	—
—	0,44	0,51	986	6	8	—	975	19	6	—
—	0,79	4,50	899	2	99	—	977	—	3	—
—	0,42	0,36	985	—	15	—	954	—	46	—
—	0,35	0,83	969	—	31	—	984	—	16	—
—	0,11	0,10	959	14	27	—	710	1	289	—
—	1,14	0,23	992	—	8	—	998	—	2	—
—	0,91	1,56	980	1	19	—	992	1	7	—
—	1,74	0,34	978	2	20	—	993	1	6	—
—	2,82	0,63	984	3	13	—	851	46	103	—
—	0,09	0,41	903	16	81	—	900	63	37	—
—	0,57	0,44	919	8	73	—	884	42	74	—
—	0,44	0,63	968	—	32	—	943	—	57	—
—	0,25	0,30	978	—	22	—	984	—	16	—
—	0,53	0,45	988	—	12	—	977	—	23	—
—	0,54	0,17	1.000	—	—	—	1.000	—	—	—
—	0,73	0,98	987	2	11	—	991	1	8	—
—	0,27	0,52	988	—	12	—	950	—	50	—
—	1,05	1,79	963	9	28	—	962	15	23	—
—	0,65	0,12	986	—	14	—	984	—	16	—
—	0,24	0,24	865	—	135	—	794	—	206	—
—	0,54	0,31	988	6	6	—	934	54	12	—
—	0,25	0,05	1.000	—	—	—	1.000	—	—	—
—	1,48	1,56	994	—	6	—	986	—	14	—
—	1,28	0,44	993	1	6	—	976	4	20	—
—	0,45	0,09	1.000	—	—	—	1.000	—	—	—

III — Numero de estabelecimentos ruraes recenseados em 1 de Setem
 Nombre d'établissements ruraux recensés au 1 Septembre

MUNICIPIOS MUNICIPES	NUMERO DE ESTABELECIMENTOS RURAES NOMBRE D'ETABLISSEMENTS RURAUX					ÁREA, EM HECTARES, DOS ESTABELECIMENTOS SURFACE, EN HECTARES, DES ÉTABLISSEMENTS			
	Total	Pertencentes Appartenant				Total	Pertencentes Appartenant		
		a pessoas nascidas no Brasil à des personnes nées au Brésil	a pessoas nascidas no estrangeiro à des personnes nées à l'étranger	a diversos proprietarios e pessoas indeterminadas à divers propriétaires et personnes indéterminées	an governo (federal, estadual e municipal) au gouvernement (fédéral, des États et municipal)		a pessoas nascidas no Brasil à des personnes nées au Brésil	a pessoas nascidas no estrangeiro à des personnes nées à l'étranger	a diversos proprietarios e pessoas indeterminadas à divers propriétaires et personnes indéterminées
Pilão Arcado.....	51	42	—	9	—	2.849	2.227	—	622
Poçoões.....	298	298	—	—	—	51.216	51.216	—	—
Pojucá.....	99	79	3	17	—	16.906	13.435	280	3.191
Pombal.....	501	501	—	—	—	33.058	33.058	—	—
Porto Seguro.....	162	139	1	22	—	19.990	15.131	120	4.739
Prado.....	228	218	4	6	—	30.628	25.131	489	5.008
Queimadas.....	536	533	—	3	—	128.743	128.642	—	101
Remanso.....	276	275	—	1	—	64.784	64.758	—	26
Remédios.....	62	62	—	—	—	4.954	4.954	—	—
Riachão do Jacuhype.....	815	808	1	6	—	102.240	101.274	181	835
Riacho de Sant'Anna.....	325	321	1	3	—	78.822	78.218	12	292
Rio Branco.....	419	410	—	9	—	64.245	61.657	—	2.588
Sant'Anna do Catú.....	313	305	2	5	1	23.615	22.511	150	744
Sant'Anna dos Brejos.....	273	267	1	5	—	179.895	178.325	610	660
Santa Cruz.....	194	187	2	5	—	21.920	18.257	2.017	1.646
Santa Maria.....	187	184	—	3	—	9.717	9.104	—	613
Santarém.....	1.066	1.033	5	28	—	27.312	25.723	246	1.313
Santa Rita do Rio Preto.....	175	174	—	1	—	169.562	185.206	—	4.356
Santo Amaro.....	732	662	9	61	—	116.785	98.836	1.860	16.089
santo Antonio da Gloria.....	179	179	—	—	—	17.846	17.846	—	—
Santo Antonio de Jesus.....	462	455	1	6	—	21.084	20.468	65	551
são Felipe.....	752	712	7	33	—	21.011	19.597	26	1.378
são Felix do Paraguassú.....	220	212	2	6	—	7.482	6.647	14	821
são Francisco.....	253	215	4	33	1	42.407	29.590	1.721	10.987
São Gonçalo dos Campos.....	491	482	—	9	—	33.263	32.108	—	1.155
São José da Casa Nova.....	185	176	—	9	—	64.929	62.573	—	1.956
São José de Porto Alegre.....	221	205	9	7	—	33.505	29.632	2.986	1.293
São Miguel.....	185	185	—	—	—	8.057	8.057	—	—
São Salvador.....	995	908	53	33	1	37.952	32.768	2.529	2.585
Saúde.....	127	123	1	3	—	19.440	18.196	261	983
Sento Sé.....	314	312	—	2	—	33.752	33.527	—	255

ESTADO
(CONTINUA)

bro de 1920 e respectiva área, segundo a categoria dos proprietários

1920 et leur surface, d'après la catégorie des propriétaires

RURAES RURAUX	PORCENTAGEM POURCENTAGE		DE 1.000 ESTABELECIMENTOS RECENSEADOS PERTENCIAM				DE 1.000 PARTES DA ÁREA RECENSEADA CORRESPONDEM AOS ESTABELECIMENTOS PERTENCENTES			
	em relação ao total dos estabelecimentos recenseados no Estado	em relação à área total recenseada no Estado	a pessoas nascidas no Brasil	a pessoas nascidas no estrangeiro	a diversos proprietários e pessoas indeterminadas	ao governo (federal, estadual e municipal)	a pessoas nascidas no Brasil	a pessoas nascidas no estrangeiro	a diversos proprietários e pessoas indeterminadas	ao governo (federal, estadual e municipal)
au gouvernement (fédéral, des États et municipal)	sur le total des établissements recensés dans l'État	sur la surface totale recensée dans l'État	à des personnes nées au Brésil	à des personnes nées à l'étranger	à divers propriétaires et personnes indéterminées	au gouvernement (fédéral, des États et municipal)	à des personnes nées au Brésil	à des personnes nées à l'étranger	à divers propriétaires et personnes indéterminées	au gouvernement (fédéral, des États et municipal)

DA BAHIA

(SÃO - SUITE)

—	0,08	0,03	824	—	176	—	782	—	218	—
—	0,49	0,61	1.000	—	—	—	1.000	—	—	—
—	0,15	0,20	798	30	172	—	795	16	189	—
—	0,77	0,39	1.000	—	—	—	1.000	—	—	—
—	0,25	0,24	858	6	136	—	757	6	237	—
—	0,35	0,36	956	18	26	—	821	16	163	—
—	0,92	1,52	994	—	6	—	999	—	1	—
—	0,42	0,77	996	—	4	—	1.000	—	—	—
—	0,09	0,06	1.000	—	—	—	1.000	—	—	—
—	1,25	1,21	991	1	8	—	991	1	8	—
—	0,50	0,93	983	3	9	—	996	—	4	—
—	0,64	0,76	979	—	21	—	960	—	40	—
210	0,43	0,23	975	6	15	3	953	6	32	9
—	0,42	2,13	978	4	18	—	993	3	4	—
—	0,30	0,26	964	10	25	—	833	92	75	—
—	0,20	0,11	984	—	16	—	937	—	63	—
—	1,64	0,32	969	5	26	—	942	9	49	—
—	0,27	2,24	994	—	6	—	977	—	23	—
—	1,12	1,38	905	12	83	—	846	16	138	—
—	0,27	0,21	1.000	—	—	—	1.000	—	—	—
—	0,71	0,25	985	2	13	—	971	3	251	—
—	1,15	0,25	947	9	44	—	933	2	65	—
—	0,34	0,69	964	9	27	—	896	2	110	—
109	0,39	0,50	850	16	130	4	698	41	259	2
—	0,75	0,39	982	—	18	—	965	—	35	—
—	0,28	0,77	951	—	49	—	970	—	30	—
—	0,34	0,46	927	41	32	—	874	83	38	—
—	0,28	0,10	1.000	—	—	—	1.000	—	—	—
70	1,53	0,15	913	53	33	1	863	67	68	2
—	0,19	0,23	965	8	24	—	936	13	51	—
—	0,43	0,40	994	—	6	—	992	—	8	—

III — Numero de estabelecimentos rurais recenseados em 1 de Setem
 Nombre d'établissements ruraux recensés au 1 Septembre

MUNICIPIOS MUNICIPES	NUMERO DE ESTABELECIMENTOS RURAES NOMBRE D'ETABLISSEMENTS RURAUX				AREA, EM HECTARES, DOS ESTABELECIMENTOS SURFACE, EN HECTARES, DES ÉTABLISSEMENTS			
	Total	Pertencentes Appartenant			Total	Pertencentes Appartiennent		
		a pessoas nascidas no Brasil	a pessoas nascidas no extrangeiro	a diversos proprietarios e prestas inde- terminadas		ao governo (federal, es- tadual e municipal)	a pessoas nascidas no Brasil	a pessoas nascidas no extrangeiro
Total	à des person- nes nées au Brésil	à des person- nes nées à l'étran- ger	à divers pro- priétaires et per- sonnes indeter- minées	au gouverne- ment (fédéral, des États et muni- cipal)	Total	à des person- nes nées au Brésil	à des person- nes nées à l'étran- ger	à divers pro- priétaires et per- sonnes indeter- minées

ESTADO (conclu)									
Serrinha.....	792	782	2	8	—	43.501	41.956	63	1.482
Soure.....	190	190	—	—	—	8.886	8.886	—	—
Taperoá.....	200	199	—	1	—	8.460	8.351	—	109
Trancoso.....	169	166	1	2	—	20.502	19.852	500	150
Tucano.....	102	101	—	1	—	4.707	4.659	—	48
Una.....	738	688	17	33	—	27.527	22.814	1.308	3.405
Urandy.....	495	490	1	4	—	93.247	92.054	7	1.186
Valença.....	1.061	1.036	2	23	—	21.516	22.204	100	2.212
Viçosa.....	451	419	2	—	—	74.679	73.967	712	—
Villa Bella das Palmeiras.....	218	210	—	8	—	11.628	7.884	—	3.744
Villa Rica.....	79	79	—	—	—	39.213	39.213	—	—
Wagner.....	56	52	1	3	—	17.912	16.736	653	523

ESTADO									
Acarahú.....	214	212	1	1	—	51.965	53.107	1.161	697
Aquiraz.....	71	71	—	—	—	9.708	9.708	—	—
Aracaly.....	85	81	—	1	—	17.209	17.166	—	43
Aracoyaba.....	218	208	—	10	—	12.537	12.290	—	247
Araripe.....	164	161	—	—	—	69.991	69.991	—	—
Arceiroz.....	125	123	—	2	—	166.245	165.131	—	1.114
Assaré.....	200	197	—	3	—	61.951	61.620	—	334
Aurora.....	49	49	—	—	—	8.680	8.680	—	—
Barbalha.....	150	140	—	10	—	61.544	61.077	—	467
Baturilé.....	325	316	6	3	—	20.552	20.230	141	181
Beberibe.....	65	65	—	—	—	14.230	14.230	—	—
Bom Viagem.....	158	153	—	5	—	403.849	399.111	—	4.738
Brejo dos Santos.....	171	157	1	12	1	28.844	27.711	30	1.101
Cachoeira.....	170	64	1	105	—	100.931	25.404	1.392	74.135
Camocim.....	101	98	—	3	—	8.711	7.923	—	788
Campo Grande.....	208	208	—	—	—	21.236	21.236	—	—
Campos Salles.....	149	149	—	—	—	33.152	33.152	—	—

bro de 1920 e respectiva área, segundo a categoria dos proprietarios

1920 et leur surface, d'après la catégorie des propriétaires

RURAES BURAUX	PORCENTAGEM POURCENTAGE		DE 1.000 ESTABELECIMENTOS RECENSEADOS PERTENCIAM				DE 1.000 PARTES DA ÁREA RECENSEADA CORRESPONDEM AOS ESTABELECIMENTOS PERTENCENTES			
	em relação ao total dos estabelecimentos recenseados no Estado	em relação à área total recenseada no Estado	a pessoas nascidas no Brazil	a pessoas nascidas no estrangeiro	a diversos proprietarios e pessoas indeterminadas	ao governo (federal, estadual e municipal)	a pessoas nascidas no Brazil	a pessoas nascidas no estrangeiro	a diversos proprietarios e pessoas indeterminadas	ao governo (federal, estadual e municipal)
	sur le total des établissements recensés dans l'État	sur la surface totale recensée dans l'État	à des personnes nées au Brésil	à des personnes nées à l'étranger	à divers propriétaires et personnes indéterminées	au gouvernement (fédéral, des États et municipal)	à des personnes nées au Brésil	à des personnes nées à l'étranger	à divers propriétaires et personnes indéterminées	au gouvernement (fédéral, des États et municipal)

DA BAHIA

SÃO - FIN)

—	1.21	0.51	987	3	10	—	965	1	34	—
—	0.29	0.11	1.000	—	—	—	1.000	—	—	—
—	0.31	0.10	995	—	5	—	987	—	13	—
—	0.26	0.24	982	6	12	—	968	25	7	—
—	6.16	0.06	990	—	10	—	990	—	10	—
—	1.13	0.33	932	23	45	—	829	47	124	—
—	0.76	1.10	990	2	8	—	987	—	13	—
—	1.63	0.29	976	2	22	—	906	4	90	—
—	0.69	0.88	996	4	—	—	990	10	—	—
—	0.33	0.14	963	—	37	—	678	—	322	—
—	0.12	0.46	1.000	—	—	—	1.000	—	—	—
—	0.09	0.21	929	18	53	—	934	37	29	—

DO CEARÁ

—	1.32	0.97	990	5	5	—	966	21	13	—
—	0.44	0.17	1.000	—	—	—	1.000	—	—	—
—	0.52	0.30	988	—	12	—	998	—	2	—
—	1.34	0.22	954	—	46	—	980	—	20	—
—	1.01	1.23	1.000	—	—	—	1.000	—	—	—
—	0.77	2.94	984	—	16	—	993	—	7	—
—	1.23	1.10	985	—	15	—	995	—	5	—
—	0.30	0.15	1.000	—	—	—	1.000	—	—	—
—	0.93	1.14	933	—	67	—	993	—	7	—
—	2.60	0.36	972	19	9	—	984	7	9	—
—	0.40	0.25	1.000	—	—	—	1.000	—	—	—
—	0.97	7.15	968	—	32	—	988	—	12	—
2	1.05	0.51	918	6	70	6	961	1	38	—
—	1.05	1.79	376	6	618	—	252	14	734	—
—	0.62	0.15	970	—	30	—	910	—	90	—
—	1.28	0.38	1.000	—	—	—	1.000	—	—	—
—	0.92	0.59	1.000	—	—	—	1.000	—	—	—

III — Numero de estabelecimentos ruraes recenseados em 1 de Setem

Nombre d'établissements ruraux recensés au 1 Septembre

MUNICIPIOS MUNICIPES	NUMERO DE ESTABELECIMENTOS RURAES NOMBRE D'ÉTABLISSEMENTS RURAUX					ÁREA, EM HECTARES, DOS ESTABELECIMENTOS SURFACE, EN HECTARES, DES ÉTABLISSEMENTS				
	Total Total	Pertencentes Appartenant				Total Total	Pertencentes Appartenant			
		a pessoas nascidas no Brasil à des per- sones nées au Brésil	a pessoas nascidas no extrangeiro à des per- sones nées à l'étran- ger	a diversos proprietarios e pessoas inde- terminadas à divers pro- prié- taires et per- sonnes indeter- minées	ao governo (federal, es- tadual e municipal) au gou- verne- ment (fédéral, des États et mu- nicipal)		a pessoas nascidas no Brasil à des per- sones nées au Brésil	a pessoas nascidas no extrangeiro à des per- sones nées à l'étran- ger	a diversos proprietarios e pessoas inde- terminadas à divers pro- prié- taires et per- sonnes indeter- minées	

ESTADO DO

(CONTINUAÇÃO)

Canindé.....	323	313	1	9	1	240.996	233.475	—	7.124
Caridade.....	83	82	1	—	—	53.390	52.954	436	—
Cascavel.....	213	203	—	10	—	36.959	34.836	—	2.123
Coité.....	242	229	3	10	—	19.142	17.768	156	1.218
Crathéus.....	241	238	—	3	—	125.089	122.823	—	2.266
Crato.....	269	266	—	3	—	42.452	42.098	—	354
Entre Rios.....	173	171	—	2	—	33.825	33.744	—	81
Fortaleza.....	124	109	4	11	—	6.207	4.718	169	1.380
Granja.....	186	179	—	7	—	69.206	62.792	—	6.414
Guarany.....	240	231	—	6	3	32.052	30.793	—	563
Icó.....	373	361	—	9	—	102.953	101.743	—	1.210
Iguatú.....	399	391	—	8	—	90.370	88.205	—	2.165
Independencia.....	195	195	—	—	—	59.152	59.152	—	—
Ipá.....	205	199	—	6	—	120.515	118.619	—	1.896
Ipueiras.....	285	287	—	1	—	80.467	80.286	—	121
Itacema.....	146	144	—	2	—	59.834	59.485	—	349
Itapipocã.....	259	256	—	3	—	61.910	61.661	—	249
Jaguaribe-mirim.....	269	269	—	26	—	85.382	80.758	—	4.624
Jardim.....	271	256	1	14	—	58.339	56.822	8	1.519
Joaqueto.....	149	139	—	1	—	17.350	17.201	—	149
Laranjeiras.....	222	219	—	3	—	37.292	36.328	—	964
Lavras.....	255	255	—	—	—	66.647	66.647	—	—
Limoeiro.....	389	324	1	64	—	43.816	29.502	2	14.309
Maringuapé.....	278	272	4	2	—	70.464	70.387	19	58
Maria Pereira.....	121	119	1	1	—	97.136	96.489	254	393
Massapê.....	76	74	—	2	—	25.119	26.960	—	4.159
Mecejana.....	52	50	2	—	—	15.100	17.594	50	—
Merúoca.....	110	97	—	13	—	22.852	14.450	—	8.402
Milagres.....	313	312	—	1	—	55.723	55.572	—	1.151
Missão Velha.....	165	161	1	3	—	34.129	33.709	21	408
Morada Nova.....	147	139	3	5	—	44.705	40.958	916	2.837

bro de 1920 e respectiva área, segundo a categoria dos proprietários

1920 et leur surface, d'après la catégorie des propriétaires

RURAES RURAUX	PORCENTAGEM POURCENTAGE		DE 1.000 ESTABELECIMENTOS RECENSEADOS PERTENCIAM				DE 1.000 PARTES DA ÁREA RECENSEADA CORRESPONDEM AOS ESTABELECIMENTOS PERTENCENTES			
	em relação ao total dos estabelecimentos recenseados ao Estado	em relação à área total recenseada no Estado	as pessoas nascidas no Brasil	as pessoas nascidas no estrangeiro	as diversas proprietárias e pessoas indeterminadas	ao governo (federal, estadual e municipal)	as pessoas nascidas no Brasil	as pessoas nascidas no estrangeiro	as diversas proprietárias e pessoas indeterminadas	ao governo (federal, estadual e municipal)
	sur le total des établissements recensés dans l'État	sur la surface totale recensée dans l'État	à des personnes nées au Brésil	à des personnes nées à l'étranger	à divers propriétaires et personnes indéterminées	au gouvernement (fédéral, des États et municipal)	à des personnes nées au Brésil	à des personnes nées à l'étranger	à divers propriétaires et personnes indéterminées	au gouvernement (fédéral, des États et municipal)

CEARÁ

— SUITE —

397	1,99	4,27	969	—	28	3	969	—	29	2
—	0,51	0,95	988	12	—	—	992	8	—	—
—	1,31	0,65	953	—	47	—	943	—	57	—
—	1,49	0,34	946	13	41	—	928	8	64	—
—	1,49	2,21	988	—	12	—	982	—	18	—
—	1,66	0,75	989	—	11	—	992	—	8	—
—	1,07	0,60	988	—	12	—	998	—	2	—
—	0,77	0,11	979	32	89	—	753	27	220	—
—	1,15	1,23	962	—	38	—	907	—	93	—
696	1,48	0,57	962	—	25	13	961	—	17	22
—	2,30	1,82	976	—	24	—	988	—	12	—
—	2,46	1,60	980	—	20	—	976	—	24	—
—	1,20	1,05	1.000	—	—	—	1.000	—	—	—
—	1,26	2,13	971	—	29	—	984	—	16	—
—	1,78	1,42	997	—	3	—	998	—	2	—
—	0,90	1,06	986	—	14	—	994	—	6	—
—	1,60	1,10	988	—	12	—	996	—	4	—
—	1,78	1,51	931	—	69	—	946	—	54	—
—	1,67	1,03	944	4	52	—	974	—	26	—
—	0,86	0,31	993	—	7	—	991	—	9	—
—	1,37	0,66	986	—	14	—	974	—	26	—
—	1,57	0,83	1.000	—	—	—	1.000	—	—	—
—	2,40	0,78	833	3	164	—	673	—	327	—
—	1,71	1,25	979	14	7	—	999	—	—	1
—	0,75	1,72	984	8	8	—	993	3	4	—
—	0,47	0,44	974	—	26	—	834	—	166	—
—	0,32	0,32	962	38	—	—	972	28	—	—
—	0,88	0,40	882	—	118	—	632	—	308	—
—	1,93	0,99	997	—	3	—	997	—	3	—
—	1,02	0,60	976	6	18	—	987	1	12	—
—	0,91	0,79	946	20	34	—	916	20	64	—



III — Numero de estabelecimentos rurais recenseados em 1 de Setembro
 Nombre d'établissements ruraux recensés au 1 Septembre

MUNICIPIOS MUNICIPES	NUMERO DE ESTABELECIMENTOS RURAES NOMBRE D'ÉTABLISSEMENTS RURAUX					AREA, EM HECTARES, DOS ESTABELECIMENTOS SURFACE, EN HECTARES, DES ÉTABLISSEMENTS				
	Total	Porcentos Appartenant				Total	Porcentos Appartenant			
		a pessoas nascidas no Brasil	a pessoas nascidas no estrangeiro	a diversos proprietários e pessoas indeterminadas	ao governo (federal, estadual e municipal)		a pessoas nascidas no Brasil	a pessoas nascidas no estrangeiro	a diversos proprietários e pessoas indeterminadas	
Total	à des personnes nées au Brésil	à des personnes nées à l'étranger	à divers propriétaires et personnes indéterminées	au gouvernement (fédéral, des États et municipal)	Total	à des personnes nées au Brésil	à des personnes nées à l'étranger	à divers propriétaires et personnes indéterminées		

ESTADO
(CONTINUA)

Mulungá.....	203	181	2	20	—	9.241	7.677	42	1.502
Pacatuba.....	109	104	1	3	1	30.915	30.640	55	120
Pacoty.....	162	146	3	13	—	30.967	23.198	3.781	3.985
Palma.....	72	71	—	1	—	35.402	34.210	—	1.162
Paracurá.....	112	96	6	10	—	45.384	40.404	2.414	2.566
Pedra Branca.....	127	125	1	1	—	41.178	34.856	6.050	272
Pentecoste.....	187	183	1	3	—	140.091	139.180	174	737
Perello.....	88	87	—	1	—	23.911	23.820	—	91
Porangaba.....	69	68	1	—	—	12.727	12.619	108	—
Porteiras.....	114	114	—	—	—	5.244	5.244	—	—
Quixadá.....	232	217	1	14	—	109.387	103.614	1.260	4.573
Quixará.....	171	169	—	2	—	22.650	22.403	—	247
Quixeramobim.....	236	225	4	7	—	219.786	214.335	2.410	3.041
Redenção.....	124	112	2	9	1	32.019	30.213	134	1.636
Riacho do Sangue.....	175	148	—	27	—	77.350	62.639	—	14.711
Saboeiro.....	131	131	—	—	—	84.216	84.216	—	—
Sant'Anna.....	161	161	—	—	—	43.280	43.280	—	—
Sant'Anna do Catiry.....	157	148	3	6	—	28.639	28.026	48	565
Saula Quiteria.....	264	244	1	19	—	164.213	145.564	1.742	16.907
São Benedicto.....	351	349	—	2	—	92.861	92.497	—	454
São Bernardo das Russas.....	122	122	—	—	—	13.402	13.402	—	—
São Francisco.....	325	309	—	16	—	186.809	178.598	—	8.211
São João da Uruburetama.....	90	89	—	1	—	30.997	29.603	—	1.394
São Matheus.....	362	360	—	2	—	175.041	174.659	—	382
São Pedro do Cariry.....	96	93	1	2	—	25.516	23.590	1.210	726
Senador Pompeu.....	181	179	—	2	—	112.641	111.518	—	1.123
Sobral.....	316	305	2	9	—	133.958	128.878	174	4.906
Soure.....	207	199	5	3	—	75.809	71.897	3.098	814
Tamboril.....	323	320	—	3	—	142.432	141.724	—	708
Tauhá.....	259	258	1	—	—	202.177	201.571	606	—
Trabiry.....	92	86	1	5	—	5.099	5.083	3	13

bro de 1920 e respectiva área, segundo a categoria dos proprietários

1920 et leur surface, d'après la catégorie des propriétaires

RURAES RURAUX	PORCENTAGEM POURCENTAGE		DE 1.000 ESTABELECIMENTOS RECENSEADOS PERTENCIAM				DE 1.000 PARTES DA ÁREA RECENSEADA CORRESPONDEM AOS ESTABELECIMENTOS PERTENCENIES			
	em relação ao total dos estabelecimentos recenseados no Estado	em relação à área total recenseada no Estado	a pessoas nascidas no Brasil	a pessoas nascidas no estrangeiro	a diversos proprietários e pessoas indeterminadas	ao governo (federal, estadual e municipal)	a pessoas nascidas no Brasil	a pessoas nascidas no estrangeira	a diversos proprietários e pessoas indeterminadas	ao governo (federal, estadual e municipal)
ao governo (federal, estadual e municipal)	sur le total des établissements recensés dans l'Etat	sur la surface totale recensée dans l'Etat	à des personnes nées au Brésil	à des personnes nées à l'étranger	à divers propriétaires et personnes indéterminées	au gouvernement (fédéral, des États et municipal)	à des personnes nées au Brésil	à des personnes nées à l'étranger	à divers propriétaires et personnes indéterminées	au gouvernement (fédéral, des États et municipal)

DO CEARÁ

(CONTINUAÇÃO)

—	1,25	0,16	892	10	98	—	833	5	162	—
100	0,67	0,55	951	9	28	9	991	2	4	3
—	1,60	0,55	904	19	80	—	749	122	129	—
—	0,44	0,63	985	—	14	—	967	—	33	—
—	0,69	0,80	857	54	89	—	890	53	57	—
—	0,78	0,73	984	8	8	—	846	147	7	—
—	1,15	2,48	979	5	16	—	994	1	5	—
—	0,54	0,42	989	—	11	—	996	—	4	—
—	0,43	0,23	986	14	—	—	992	—	8	—
—	0,70	0,09	1.000	—	—	—	1.000	—	—	—
—	1,43	1,94	936	4	60	—	947	11	42	—
—	1,05	0,40	988	—	12	—	989	—	11	—
—	1,46	3,89	953	17	30	—	975	11	14	—
36	0,77	0,57	903	16	73	8	944	4	51	1
—	1,08	1,37	846	—	154	—	810	—	190	—
—	0,81	1,49	1.000	—	—	—	1.000	—	—	—
—	0,99	0,77	1.000	—	—	—	1.000	—	—	—
—	0,97	0,51	943	19	34	—	978	2	20	—
—	1,63	2,91	924	4	72	—	886	11	103	—
—	2,16	1,47	994	—	6	—	995	—	5	—
—	0,75	0,24	1.000	—	—	—	1.000	—	—	—
—	2,00	3,31	951	—	49	—	956	—	44	—
—	0,56	0,55	989	—	11	—	985	—	45	—
—	2,23	3,10	994	—	6	—	998	—	2	—
—	0,59	0,45	969	10	21	—	924	47	29	—
—	1,12	1,59	989	—	11	—	990	—	10	—
—	1,95	2,37	985	7	28	—	962	2	36	—
—	1,23	1,34	961	24	15	—	948	41	11	—
—	1,99	2,52	961	—	9	—	995	—	5	—
—	1,60	3,58	996	4	—	—	997	3	—	—
—	0,57	0,09	935	11	54	—	997	1	2	—

III — Numero de estabelecimentos rurais recenseados em 1 de Setem

Nombre d'établissements ruraux recensés au 1 Septembre

MUNICIPIOS MUNICIPES	NUMERO DE ESTABELECIMENTOS RURAES NOMBRE D'ÉTABLISSEMENTS RURAUX					AREA, EM HECTARES, DOS ESTABELECIMENTOS SURFACE, EN HECTARES, DES ÉTABLISSEMENTS			
	Total	Pertencentes Appartenant				Total	Pertencentes Appartenant		
		a pessoas nascidas no Brasil à des personnes nées au Brésil	a pessoas nascidas no estrangeiro à des personnes nées à l'étranger	a diversos proprietários e pessoas indeterminadas à divers propriétaires et personnes indéterminées	ao governo (federal, estadual e municipal) au gouvernement (fédéral, des États et municipal)		a pessoas nascidas no Brasil à des personnes nées au Brésil	a pessoas nascidas no estrangeiro à des personnes nées à l'étranger	a diversos proprietários e pessoas indeterminadas à divers propriétaires et personnes indéterminées

ESTADO (CONCELE)									
Tyngua.....	292	283	—	9	—	28.445	28.012	—	433
Ubatã.....	164	161	—	3	—	23.964	23.755	—	209
Umarã.....	296	272	—	24	—	69.434	69.793	—	8.641
União.....	119	118	—	1	—	28.113	27.919	—	191
Varzea Alegre.....	184	179	1	4	—	162.258	161.366	91	801
Viçosa.....	140	125	—	15	—	5.213	4.887	—	326

DISTRICTO									
Andaraí.....	1	—	1	—	—	12	—	12	—
Campo Grande.....	592	348	131	112	1	7.697	5.041	1.414	1.240
Gavena.....	1	—	—	1	—	116	—	—	116
Guaritiba.....	1.153	738	32	382	1	13.136	7.825	2.110	3.124
Ilhas.....	44	20	21	3	—	249	74	156	19
Inhaúma.....	14	2	12	—	—	474	3	471	—
Irajá.....	15	9	3	3	—	1.514	1.153	207	181
Jacarépugã.....	74	51	19	4	—	1.871	1.531	309	31
Meyer.....	11	7	4	—	—	110	71	39	—
Santa Cruz.....	168	119	7	30	12	25.988	5.619	1.966	203
Tijucas.....	15	6	6	3	—	222	166	37	19

ESTADO DO									
Afonso Claudio.....	502	465	36	1	—	39.487	33.833	5.981	73
Alegre.....	1.285	1.137	123	25	—	131.456	117.648	9.349	4.659
Alfredo Chaves.....	665	245	393	27	—	32.160	10.556	19.815	1.789
Benevente.....	378	333	41	4	—	18.912	14.141	3.518	1.253
Bom Família.....	589	418	162	9	—	37.513	27.531	9.600	382
Cachoeiro de Santa Leopoldina.....	1.476	1.262	192	22	—	77.169	63.289	12.517	1.333
Cachoeiro do Itapemirim.....	1.929	1.221	631	85	—	151.107	82.064	53.011	18.012
Cariacica.....	396	323	11	62	—	9.524	7.808	543	1.163
Conceição da Barra.....	137	93	7	17	—	21.583	18.373	599	2.618
Espírito Santo.....	87	32	2	3	—	3.136	2.937	131	38

bro de 1920 e respectiva área, segundo a categoria dos proprietários

1920 et leur surface, d'après la catégorie des propriétaires

RURAES RURAUX	PORCENTAGEM POURCENTAGE		DE 1.000 ESTABELECIMENTOS RECENSEADOS PERTENCIAM SUR 1.000 ÉTABLISSEMENTS RECENSÉS APPARTENAIENT				DE 1.000 PARTES DA ÁREA RECENSEADA CORRESPONDEM AOS ESTABELECIMENTOS PERTENCENTES SUR 1.000 PARTIES DE LA SURFACE RECENSÉE CORRESPONDENT AUX ÉTABLISSEMENTS APPARTENANT			
	em relação ao total dos estabelecimentos recenseados no Estado sur le total des établissements recensés dans l'État	em relação à área total recenseada no Estado sur la surface totale recensée dans l'État	a pessoas nascidas no Brasil à des personnes nées au Brésil	a pessoas nascidas no estrangeiro à des personnes nées à l'étranger	a diversos proprietários e pessoas indeterminadas à divers propriétaires et personnes indéterminées	ao governo (federal, estadual e municipal) au gouvernement (fédéral, des États et municipal)	a pessoas nascidas no Brasil à des personnes nées au Brésil	a pessoas nascidas no estrangeiro à des personnes nées à l'étranger	a diversos proprietários e pessoas indeterminadas à divers propriétaires et personnes indéterminées	ao governo (federal, estadual e municipal) au gouvernement (fédéral, des États et municipal)

DO CEARÁ

SÃO - FIN)

—	1,80	0,50	909	—	31	—	985	—	15	—
—	1,01	0,42	982	—	18	—	991	—	9	—
—	1,82	1,23	919	—	81	—	870	—	124	—
—	0,73	0,50	972	—	8	—	923	—	7	—
—	1,13	2,87	973	6	21	—	994	1	5	—
—	0,86	0,07	893	—	107	—	937	—	63	—

FEDERAL

—	0,05	0,02	—	1.000	—	—	—	1.000	—	—
2	28,35	14,97	584	221	189	2	635	184	161	—
—	0,05	0,23	—	—	1.000	—	—	—	1.000	—
77	55,22	25,55	645	24	331	1	596	160	234	6
—	2,11	0,49	455	47	68	—	307	627	76	—
—	0,67	0,92	143	837	—	—	6	994	—	—
—	0,72	3,00	605	300	390	—	747	134	119	—
—	3,51	3,64	609	257	54	—	818	165	17	—
—	0,31	0,21	636	364	—	—	645	355	—	—
18.200	8,04	59,54	708	42	179	71	216	76	8	700
—	0,72	0,43	400	400	300	—	748	167	85	—

ESPIRITO SANTO

—	2,90	3,17	926	72	2	—	845	130	2	—
—	6,14	10,24	835	96	15	—	808	71	31	—
—	3,18	2,52	369	561	41	—	328	636	56	—
—	1,83	1,48	681	108	11	—	748	186	66	—
—	2,81	2,93	710	275	18	—	734	286	10	—
—	7,65	4,03	855	130	15	—	820	163	17	—
—	9,17	11,98	630	251	33	—	536	346	118	—
—	1,84	0,74	637	28	135	—	821	57	122	—
—	2,09	1,69	945	16	39	—	851	28	121	—
—	0,18	0,24	865	54	81	—	946	42	12	—

III — Numero de estabelecimentos ruraes recenseados em 1 de Setem

Nombre d'établissements ruraux recensés au 1 Septembre

MUNICIPIOS MUNICIPES	NUMERO DE ESTABELECIMENTOS RURAES NOMBRE D'ÉTABLISSEMENTS RURAUX					ÁREA, EM HECTARES, DOS ESTABELECIMENTOS SURFACE, EN HECTARES, DES ÉTABLISSEMENTS				
	Total	Pertencentes Appartenant				Total	Pertencentes Appartenant			
		a pessoas nascidas no Brasil à des personnes nées au Brésil	a pessoas nascidas no estrangeiro à des personnes nées à l'étranger	a diversos proprietarios e pessoas indeterminadas à divers propriétaires et personnes indéterminées	ao governo (federal, estadual e municipal) au gouvernement (fédéral, des États et municipal)		a pessoas nascidas no Brasil à des personnes nées au Brésil	a pessoas nascidas no estrangeiro à des personnes nées à l'étranger	a diversos proprietarios e pessoas indeterminadas à divers propriétaires et personnes indéterminées	

ESTADO (CONCLU)									
Tyanguá.....	292	283	—	9	—	28.415	28.012	—	433
Ubnjata.....	164	161	—	3	—	23.964	23.755	—	209
Umarý.....	296	272	—	24	—	69.434	69.793	—	8.641
União.....	119	118	—	1	—	28.113	27.919	—	194
Varzea Alegre.....	184	179	1	4	—	162.258	161.366	91	801
Viçosa.....	140	125	—	15	—	5.213	4.887	—	326

DISTRICTO									
Andarahy.....	1	—	1	—	—	12	—	12	—
Campo Grande.....	592	348	131	112	1	7.697	5.041	1.414	1.240
Gaven.....	1	—	—	1	—	116	—	—	116
Guaratiba.....	1.153	738	32	382	1	13.136	7.825	2.110	3.124
Ilhas.....	44	20	21	3	—	249	74	156	19
Inhaúma.....	14	2	12	—	—	474	3	471	—
Irajá.....	15	9	3	3	—	1.544	1.153	207	184
Jacarépoguá.....	74	51	19	4	—	1.871	1.531	309	31
Meyer.....	11	7	4	—	—	110	71	39	—
Santa Cruz.....	168	119	7	30	12	25.988	5.619	1.966	203
Tijuna.....	15	6	6	3	—	222	166	37	19

ESTADO DO									
Afonso Claudio.....	502	465	36	1	—	39.887	33.833	5.981	73
Alegre.....	1.285	1.137	123	25	—	131.656	117.648	9.349	4.659
Alfredo Chaves.....	665	245	393	27	—	32.160	10.556	19.815	1.789
Benevente.....	378	333	41	4	—	18.912	14.141	3.518	1.253
Bôa Família.....	589	418	162	9	—	37.513	27.531	9.600	382
Cachoeiro de Santa Leopoldina.....	1.476	1.262	192	22	—	77.169	63.289	12.547	1.333
Cachoeiro do Itapemirim.....	1.920	1.221	634	65	—	153.107	82.064	53.031	14.012
Cariacica.....	386	323	11	52	—	9.514	7.808	543	1.163
Conceição da Barra.....	437	413	7	17	—	21.588	18.373	599	2.616
Espirito Santo.....	37	32	2	3	—	3.106	2.937	131	38

bro de 1920 e respectiva área, segundo a categoria dos proprietarios

1920 et leur surface, d'après la catégorie des propriétaires

RURAES RURAUX	PORCENTAGEM POURCENTAGE		DE 1.000 ESTABELECIMENTOS RECENSEADOS PERTENCIAM				DE 1.000 PARTES DA ÁREA RECENSEADA CORRESPONDEM AOS ESTABELECIMENTOS PERTENCENTES			
	em relação ao total dos estabelecimentos recenseados no Estado	em relação à área total recenseada no Estado	SUR 1.000 ÉTABLISSEMENTS RECENSEÉS APPARTENAIENT				SUR 1.000 PARTIES DE LA SURFACE RECENSÉE CORRESPONDENT AUX ÉTABLISSEMENTS APPARTENANT			
ao governo (federal, estadual e municipal)	sur le total des établissements recensés dans l'Etat	sur la surface totale recensée dans l'Etat	s pessoas nascidas no Brazil	s pessoas nascidas no estrangeiro	a diversos proprietarios e pessoas indeterminadas	ao governo (federal, estadual e municipal)	a pessoas nascidas no Brazil	a pessoas nascidas no estrangeiro	a diversos proprietarios e pessoas indeterminadas	ao governo (federal, estadual e municipal)
au gouvernement (fédéral, des États et municipal)			à des personnes nées au Brésil	à des personnes nées à l'étranger	à divers propriétaires et personnes indéterminées	au gouvernement (fédéral, des États et municipal)	à des personnes nées au Brésil	à des personnes nées à l'étranger	à divers propriétaires et personnes indéterminées	au gouvernement (fédéral, des États et municipal)

DO CEARÁ

SÃO - FIN)

—	1,80	0,50	909	—	31	—	985	—	15	—
—	1,01	0,42	982	—	18	—	991	—	9	—
—	1,82	1,23	919	—	51	—	876	—	124	—
—	0,73	0,50	992	—	8	—	993	—	7	—
—	1,13	2,87	973	6	21	—	994	1	5	—
—	0,85	0,09	893	—	107	—	907	—	63	—

FEDERAL

—	0,05	0,02	—	1.000	—	—	—	1.000	—	—
2	28,35	14,97	588	221	389	2	685	184	161	—
—	0,05	0,23	—	—	1.000	—	—	—	1.000	—
77	55,22	25,55	690	28	831	1	596	160	288	6
—	2,11	0,49	455	477	68	—	297	627	76	—
—	0,67	0,92	143	857	—	—	6	994	—	—
—	0,72	3,00	600	200	200	—	747	184	119	—
—	3,51	3,64	680	257	54	—	813	168	17	—
—	0,53	0,21	636	364	—	—	645	355	—	—
18.200	8,04	50,84	708	42	179	71	216	76	8	700
—	0,72	0,43	400	400	200	—	748	167	83	—

ESPIRITO SANTO

—	2,40	3,12	926	72	2	—	848	150	3	—
—	6,14	10,24	883	96	19	—	896	71	31	—
—	3,18	2,52	808	391	41	—	328	616	56	—
—	1,80	1,48	881	108	11	—	748	196	66	—
—	2,51	2,93	710	275	15	—	734	256	10	—
—	7,05	6,03	855	130	15	—	820	164	17	—
—	9,17	11,96	630	331	33	—	536	346	115	—
—	1,84	0,74	837	28	135	—	821	57	122	—
—	2,09	1,69	945	16	39	—	851	28	121	—
—	0,15	0,24	865	54	81	—	946	42	12	—

III — Numero de estabelecimentos ruraes recenseados em 1 de Setem
 Nombre d'établissements ruraux recensés au 1 Septembre

MUNICIPIOS MUNICIPES	NUMERO DE ESTABELECIMENTOS RURAES NOMBRE D'ÉTABLISSEMENTS RURAUX					ÁREA, EM HECTARES, DOS ESTABELECIMENTOS SURFACE, EN HECTARES, DES ÉTABLISSEMENTS				
	Total Total	Pertencentes Appartenant				Total Total	Pertencentes Appartenant			
		a pessoas nascidas no Brasil à des person- nes au Brésil	a pessoas nascidas no extrangeiro à des person- nes à l'étran- ger	a diversos proprietarios e pessoas inde- terminadas à divers pro- priétaires et per- sonnes in- déter- minées	ao governo (federal, es- tadual e municipal) au gouverne- ment (fédéral, des États et mu- nicipal)		a pessoas nascidas no Brasil à des person- nes au Brésil	a pessoas nascidas no extrangeiro à des person- nes à l'étran- ger	a diversos proprietarios e pessoas inde- terminadas à divers pro- priétaires et per- sonnes in- déter- minées	

ESTADO DO
(CONCLU)

Espirito Santo do Rio Pardo.....	654	580	60	14	—	45.492	39.398	4.638	1.456
Guarapary.....	713	581	112	20	—	32.567	25.126	6.418	1.023
Itapemirim.....	358	331	18	9	—	50.412	43.876	2.427	4.109
Linhares.....	1.732	1.343	361	27	1	77.670	55.829	17.947	3.794
Nova Almeida.....	582	549	22	11	—	22.711	21.424	1.020	247
Páó Gigante.....	940	459	465	16	—	30.187	12.916	16.578	693
Piáma.....	466	251	200	15	—	15.154	7.882	6.628	644
Ponte do Itabapouana.....	108	93	11	4	—	9.370	6.419	1.434	1.517
Riacho.....	699	631	56	12	—	46.021	42.881	2.642	498
Río Novo.....	407	278	110	19	—	17.477	10.445	5.504	1.928
Río Pardo.....	314	302	11	1	—	33.328	32.127	1.109	92
Santa Cruz.....	372	335	36	1	—	14.494	13.346	1.128	20
Santa Izabel.....	1.448	1.244	176	28	—	69.883	59.800	8.669	1.414
Santa Theresza.....	1.412	786	534	90	2	67.829	33.520	29.932	4.367
São João do Muquy.....	191	149	33	9	—	26.042	19.972	5.516	554
São José do Calçado.....	381	309	51	21	—	38.691	27.047	9.673	1.971
São Matheus.....	1.148	893	214	41	—	40.752	33.527	5.626	1.589
São Pedro do Itabapouana.....	726	558	132	36	—	83.921	61.139	18.763	4.619
Serra.....	339	312	11	16	—	11.874	10.309	1.263	302
Vianua.....	236	211	18	7	—	9.266	8.025	1.031	210
Victoria.....	40	35	3	2	—	12.546	6.964	5.314	268

ESTADO

Anicuns.....	140	135	2	2	1	235.049	230.205	1.552	3.195
Annapolis.....	670	655	8	7	—	164.571	162.156	1.666	749
Arrayas.....	271	265	—	6	—	554.339	545.939	—	8.400
Bella Vista.....	287	284	1	2	—	145.325	144.989	17	319
Bôa Vista do Tocantins.....	611	581	—	30	—	367.790	344.944	—	22.846
Bomfim.....	283	260	2	21	—	310.680	273.713	2.420	34.547
Burity Alegre.....	303	303	—	—	—	110.359	110.359	—	—
Caldas Novas.....	139	135	2	2	—	118.620	115.402	653	2.565

bro de 1920 e respectiva área, segundo a categoria dos proprietários
1920 et leur surface, d'après la catégorie des propriétaires

RURAES RURAUX	PORCENTAGEM POURCENTAGE		DE 1.000 ESTABELECIMENTOS RECENSEADOS PERTENCIAM SUR 1.000 ÉTABLISSEMENTS RECENSÉS APPARTENAIENT				DE 1.000 PARTES DA ÁREA RECENSEADA CORRESPONDEM AOS ESTABELECIMENTOS PERTENCENTES SUR 1.000 PARTIES DE LA SURFACE RECENSÉE CORRESPONDENT AUX ÉTABLISSEMENTS APPARTENANT			
	em relação ao total dos es- tabeleci- mentos recen- sados no Estado sur le total des établisse- ments recen- sés dans l'État	em relação á área total recensada no Estado sur la surface totale recensée dans l'État	a pessoas nascidas no Brasil à des personnes nées au Brésil	a pessoas nascidas no estrangeiro à des personnes nées à l'étran- ger	a diversos proprietários e pessoas indeterminadas à divers pro- priétaires et personnes in- déterminées	ao governo (federal, esta- dual e municipal) au gouverne- ment (fédéral, des États et mu- nicipal)	a pessoas nascidas no Brasil à des personnes nées au Brésil	a pessoas nascidas no estrangeiro à des personnes nées à l'étran- ger	a diversos proprietários e pessoas indeterminadas à divers pro- priétaires et personnes in- déterminées	ao governo (federal, esta- dual e municipal) au gouverne- ment (fédéral, des États et mu- nicipal)

ESPIRITO SANTO

SÃO - VIN

—	3.12	3.56	887	92	21	—	866	102	32	—
—	3.40	2.55	815	157	28	—	772	197	31	—
—	1.71	3.91	925	50	25	—	870	48	82	—
100	8.27	6.07	775	208	16	1	719	231	49	1
—	2.78	1.77	943	38	19	—	913	45	12	—
—	4.49	2.36	488	495	17	—	428	519	23	—
—	2.22	1.18	539	429	32	—	520	437	43	—
—	0.52	0.73	861	102	37	—	685	153	162	—
—	3.34	3.60	903	80	17	—	932	57	11	—
—	1.94	1.37	683	270	47	—	598	315	87	—
—	1.50	2.60	962	35	3	—	964	33	3	—
—	1.78	1.13	900	97	3	—	921	78	1	—
—	6.91	5.46	859	122	19	—	856	124	20	—
10	6.74	5.30	557	378	64	1	494	411	65	—
—	0.91	2.04	780	173	47	—	767	212	21	—
—	1.82	3.02	811	131	55	—	699	250	51	—
—	5.48	3.18	778	186	36	—	823	138	39	—
—	3.47	6.56	769	182	49	—	728	224	48	—
—	1.62	0.93	920	33	47	—	868	107	25	—
—	1.13	0.72	894	76	30	—	866	111	23	—
—	0.19	0.98	875	75	50	—	555	—	445	—

DE GOYAZ

97	0.84	0.95	965	14	14	7	979	7	14	—
—	4.03	0.66	978	12	10	—	985	10	5	—
—	1.63	2.23	978	—	22	—	985	—	15	—
—	1.72	0.58	990	3	7	—	998	—	2	—
—	3.67	1.48	951	—	49	—	938	—	62	—
—	1.70	1.25	919	7	74	—	881	8	111	—
—	1.82	0.44	1.000	—	—	—	1.000	—	—	—
—	0.83	0.48	971	15	14	—	973	6	21	—

III — Numero de estabelecimentos ruraes recenseados em 1 de Setem
 Nombre d'établissements ruraux recensés au 1 Septembre

MUNICIPIOS MUNICIPES	NUMERO DE ESTABELECIAMENTOS RUBAES NOMBRE D'ÉTABLISSEMENTS RURAUX				AREA, EM HECTARES, DOS ESTABELECIAMENTOS SURFACE, EN HECTARES, DES ÉTABLISSEMENTS			
	Total	Pertencentes Appartenant			Total	Pertencentes Appartenant		
		a pessôas nascidas no Brasil	a pessôas nascidas no extrangeiro	a diversos proprietarios e pessôas inde- terminadas		ao governo (federal, es- tadual e municipal)	a pessôas nascidas no Brasil	a pessôas nascidas no extrangeiro

	Total	a des person- nes au Brésil	a des person- nes à l'étran- ger	à divers pro- prié- taires et per- sonnes indeter- minées	au gouverne- ment (fédéral, des États et muni- cipal)	Total	à des person- nes au Brésil	à des person- nes à l'étran- ger	à divers pro- prié- taires et per- sonnes indeter- minées
Campinas.....	163	160	1	2	—	56.871	56.280	73	532
Campo Porcuoso.....	216	210	1	5	—	101.699	94.937	774	7.018
Catalão.....	945	926	8	11	—	676.611	670.547	2.947	3.117
Cavalcante.....	50	50	—	—	—	53.202	53.202	—	—
Chapéo.....	176	157	—	19	—	8.796	8.023	—	773
Conceição.....	219	215	—	4	—	709.352	689.031	—	20.268
Corumbá.....	121	118	—	3	—	91.284	76.764	—	14.520
Corumbáhyba.....	509	497	6	6	—	870.122	864.530	4.357	1.235
Conto Magalhães.....	132	128	—	4	—	237.709	237.261	—	348
Crystallina.....	110	106	1	3	—	652.992	619.896	19.360	14.036
Cucralinho.....	412	410	1	1	—	215.259	213.226	97	1.936
Farmosa.....	326	315	—	7	—	709.116	699.528	—	9.588
Porte.....	22	22	—	—	—	11.405	11.403	—	—
Gortz.....	647	613	2	30	—	1.518.796	1.459.308	301	69.487
Jaraguá.....	717	704	—	13	—	312.324	307.628	—	4.696
Jatubá.....	342	336	6	2	—	1.371.382	1.367.520	623	3.860
Mineiros.....	152	144	—	8	—	271.058	222.253	—	49.105
Morrinhos.....	1.172	1.133	3	6	—	489.085	444.208	3.413	1.464
Natividade.....	231	227	—	4	—	455.116	449.796	—	5.000
Palma.....	266	261	—	5	—	689.584	671.563	—	8.021
Palmeiras.....	468	460	1	7	—	1.108.726	1.100.464	2.128	8.094
Pedro Afonso.....	583	497	—	145	—	1.677.826	1.528.626	—	119.200
Peixe.....	136	136	—	—	—	112.003	112.003	—	—
Pilarz.....	179	169	—	10	—	628.477	552.977	—	75.500
Planaltina.....	66	55	—	11	—	303.859	134.827	—	71.032
Porto Nacional.....	121	116	—	1	4	332.272	328.569	—	200
Ponte.....	157	153	—	4	—	121.533	119.476	—	2.057
Pouso Alto.....	393	368	—	5	—	780.743	878.621	—	3.115
Pyrenópolis.....	337	333	—	4	—	293.600	278.638	—	15.062
Rio Bonito.....	258	237	—	1	—	1.002.418	973.408	—	29.040
Rio Verde.....	798	783	2	13	—	1.355.799	1.298.608	730	56.901

ESTADO
(CONTINUA)

bro de 1920 e respectiva área, segundo a categoria dos proprietários

1920 et leur surface, d'après la catégorie des propriétaires

RURAES RURAUX	PDRCENTAGEM POURCENTAGE		DE 1.000 ESTABELECIMENTOS RECENSEADOS PERTENCIAM SUR 1.000 ÉTABLISSEMENTS RECENSÉS APPARTENAIENT				DE 1.000 PARTES DA ÁREA RECENSEADA CORRESPONDEM AOS ESTABELECIMENTOS PERTENCENTES SUR 1.000 PARTIES DE LA SURFACE RECENSÉE CORRESPONDENT AUX ÉTABLISSEMENTS APPARTENANT			
	em relação ao total dos estabelecimentos recensados no Estado sur le total des établissements recensés dans l'Etat	em relação á área total recensada no Estado sur la surface totale recensée dans l'Etat	a pessoas nascidas no Brasil à des personnes nées au Brésil	a pessoas nascidas no estrangeiro à des personnes nées à l'étranger	a diversos proprietários e pessoas indeterminadas à divers propriétaires et personnes indéterminées	ao governo (federal, estadual e municipal) au gouvernement (fédéral, des États et municipal)	a pessoas nascidas no Brasil à des personnes nées au Brésil	a pessoas nascidas no estrangeiro à des personnes nées à l'étranger	a diversas proprietários e pessoas indeterminadas à divers propriétaires et personnes indéterminées	ao governo (federal, estadual e municipal) au gouvernement (fédéral, des États et municipal)

DE GOYAZ

(ÃO -- SUITE)

—	0,98	0,23	982	0	12	—	990	1	9	—
—	1,30	0,41	972	5	23	—	923	8	69	—
—	5,68	2,72	980	8	12	—	991	4	5	—
—	6,30	0,21	1.000	—	—	—	1.000	—	—	—
—	1,00	0,04	892	—	108	—	912	—	88	—
—	1,32	2,66	982	—	18	—	972	—	28	—
—	0,73	0,37	975	—	25	—	841	—	159	—
—	3,06	3,30	976	12	12	—	994	5	1	—
—	0,79	0,04	979	—	20	—	999	—	1	—
—	0,60	2,63	961	9	27	—	949	26	21	—
—	2,48	0,97	950	2	2	—	991	—	9	—
—	1,30	2,86	979	—	21	—	987	—	13	—
—	0,13	0,05	1.000	—	—	—	1.000	—	—	—
—	3,89	6,21	951	3	46	—	943	—	37	—
—	4,31	2,06	982	—	18	—	990	—	10	—
—	2,00	5,32	982	12	6	—	997	1	2	—
—	0,97	1,30	750	—	250	—	868	—	132	—
—	7,03	1,97	992	3	5	—	990	7	3	—
—	1,30	1,83	983	—	17	—	988	—	12	—
—	1,60	2,74	981	—	19	—	987	—	18	—
—	2,83	4,47	983	2	15	—	993	2	5	—
—	3,32	6,70	726	—	264	—	911	—	88	—
—	0,82	0,45	1.000	—	—	—	1.000	—	—	—
—	1,09	2,53	944	—	56	—	880	—	120	—
—	0,40	0,83	834	—	166	—	655	—	145	—
3,803	0,73	0,34	939	—	6	23	989	—	1	10
—	0,94	0,49	975	—	25	—	983	—	17	—
—	3,30	1,53	991	—	9	—	994	—	6	—
—	2,03	1,15	988	—	12	—	949	—	51	—
—	1,53	1,04	996	—	4	—	971	—	29	—
—	4,30	5,46	981	3	16	—	958	1	41	—

III — Numero de estabelecimentos rurais recenseados em 1 de Setem
 Nombre d'établissements ruraux recensés au 1 Septembre

MUNICIPIOS MUNICIPES	NUMERO DE ESTABELECIMENTOS RURAES NOMBRE D'ÉTABLISSEMENTS RURAUX					ÁREA, EM HECTARES, DOS ESTABELECIMENTOS SURFACE, EN HECTARES, DES ÉTABLISSEMENTS				
	Total	Pertencentes Appartenant				Total	Pertencentes Appartenant			
		a pessoas nascidas no Brasil à des personnes nées au Brésil	a pessoas nascidas no estrangeiro à des personnes nées à l'étranger	a diversos proprietários e pessoas indeterminadas à divers propriétaires et personnes indéterminées	ao governo (federal, estadual e municipal) au gouvernement (fédéral, des États et municipal)		a pessoas nascidas no Brasil à des personnes nées au Brésil	a pessoas nascidas no estrangeiro à des personnes nées à l'étranger	a diversos proprietários e pessoas indeterminadas à divers propriétaires et personnes indéterminées	

ESTADO (CONCLU)									
Santa Cruz.....	469	440	3	26	—	111.252	125.172	586	15.494
Santa Luzia.....	332	291	—	41	—	665.640	641.933	—	23.707
Santa Rita do Paranaíba.....	529	517	3	9	—	285.093	272.950	7.415	4.728
São Domingos.....	195	186	—	9	—	361.350	346.350	—	15.000
São José do Duro.....	313	311	—	2	—	365.719	364.267	—	1.452
São José do Tocantins.....	271	261	—	10	—	1.165.925	1.082.515	—	83.480
Sítio d'Abadia.....	157	146	—	11	—	1.192.042	1.095.290	—	66.752
Taguatinga.....	392	343	—	49	—	835.311	680.541	—	157.800
Trindade.....	221	218	1	2	—	96.575	94.581	1.936	58
Ypanemery.....	457	435	6	16	—	697.146	652.213	4.574	40.259

ESTADO DO									
Alcantara.....	53	53	—	—	—	18.627	18.627	—	—
Anajutuba.....	133	133	—	—	—	15.191	15.191	—	—
Arary.....	144	143	—	1	—	55.394	51.038	—	4.356
Arayoses.....	31	28	—	3	—	29.120	25.098	—	4.022
Axixá.....	22	22	—	—	—	2.496	2.496	—	—
Bacabal.....	13	13	—	—	—	2.892	2.892	—	—
Barão de Grajaú.....	93	92	—	1	—	17.145	17.115	—	30
Barra do Corda.....	115	110	2	3	—	160.512	91.553	8.857	102
Barreirinhas.....	10	9	—	1	—	2.650	2.186	—	504
Benedicto Leite.....	75	75	—	—	—	21.017	21.017	—	—
Brejo.....	37	36	—	1	—	21.865	21.365	—	500
Burity.....	52	51	—	1	—	36.482	29.948	—	6.534
Cajapió.....	34	29	4	1	—	26.052	23.159	1.995	898
Carolina.....	355	352	—	3	—	160.889	160.736	—	153
Carutapera.....	30	26	2	2	—	17.041	13.103	309	3.629
Caxias.....	198	190	—	8	—	110.061	106.191	—	3.870
Chapadinha.....	16	14	1	1	—	12.351	10.246	1.742	363
Coló.....	139	134	2	3	—	183.321	176.928	677	5.716
Corontá.....	252	244	4	3	1	52.403	50.773	587	982

bro de 1920 e respectiva área, segundo a categoria dos proprietários

1920 et leur surface, d'après la catégorie des propriétaires

RUBRAS RUBRAUX	PORCENTAGEM POURCENTAGE		DE 1.000 ESTABELECIMENTOS RECENSEADOS PERTENCIAM				DE 1.000 PARTES DA ÁREA RECENSEADA CORRESPONDEM AOS ESTABELECIMENTOS PERTENCENTES			
	em relação ao total dos estabelecimentos recenseados no Estado	em relação à área total recenseada no Estado	a pessoas nascidas no Brasil	a pessoas nascidas no estrangeiro	a diversos proprietários e pessoas indeterminadas	ao governo (federal, estadual e municipal)	a pessoas nascidas no Brasil	a pessoas nascidas no estrangeiro	a diversos proprietários e pessoas indeterminadas	ao governo (federal, estadual e municipal)
	sur le total des établissements recensés dans l'Etat	sur la surface totale recensée dans l'Etat	à des personnes nées au Brésil	à des personnes nées à l'étranger	à divers propriétaires et personnes indéterminées	au gouvernement (fédéral, des États et municipal)	à des personnes nées au Brésil	à des personnes nées à l'étranger	à divers propriétaires et personnes indéterminées	au gouvernement (fédéral, des États et municipal)

DE GOYAZ

SÃO - FIN)

—	2,92	0,57	938	6	56	—	886	4	110	—
—	2,00	2,68	877	—	123	—	964	—	36	—
—	3,18	1,15	977	6	17	—	958	26	16	—
—	1,17	1,45	954	—	46	—	958	—	42	—
—	1,98	1,47	994	—	6	—	996	—	4	—
—	1,63	4,70	963	—	37	—	928	—	72	—
—	0,94	4,68	930	—	70	—	943	—	57	—
—	2,36	3,38	875	—	125	—	812	—	188	—
—	1,33	0,39	986	5	9	—	979	20	1	—
—	2,75	2,81	952	13	35	—	936	6	58	—

MARANHÃO

—	0,79	0,62	1.000	—	—	—	1.000	—	—	—
—	1,99	0,51	1.000	—	—	—	1.000	—	—	—
—	2,16	1,85	993	—	7	—	921	—	79	—
—	0,46	0,97	503	—	97	—	862	—	138	—
—	0,33	0,08	1.000	—	—	—	1.000	—	—	—
—	0,20	0,10	1.000	—	—	—	1.000	—	—	—
—	1,39	0,57	989	—	11	—	993	—	2	—
—	1,72	3,35	957	17	26	—	911	88	1	—
—	0,15	0,09	960	—	100	—	813	—	187	—
—	1,12	0,70	1.000	—	—	—	1.000	—	—	—
—	0,55	0,73	973	—	27	—	977	—	23	—
—	0,78	1,22	981	—	19	—	821	—	179	—
—	0,51	0,87	853	118	29	—	889	77	34	—
—	5,32	3,36	992	—	8	—	998	—	2	—
—	0,45	0,57	866	67	67	—	769	18	213	—
—	2,97	3,67	960	—	40	—	965	—	35	—
—	0,24	0,41	876	62	62	—	830	141	29	—
—	2,08	6,11	964	14	22	—	965	4	31	—
61	3,78	1,75	968	16	12	4	969	11	19	1

III — Numero de estabelecimentos rurais recenseados em 1 de Setem

Nombre d'établissements ruraux recensés au 1 Septembre

MUNICIPIOS MUNICIPES	NUMERO DE ESTABELECIMENTOS RURAES NOMBRE D'ÉTABLISSEMENTS RURAUX					ÁREA, EM HECTARES, DOS ESTABELECIMENTO SURFACE, EN HECTARES, DES ÉTABLISSEMENTS			
	Total	Pertencentes Appartenant				Total	Pertencentes Appartenant		
		a pessoas nascidas no Brasil	a pessoas nascidas no estrangeiro	a diversos proprietários e pessoas indeterminadas	ao governo (federal, estadual e municipal)		a pessoas nascidas no Brasil	a pessoas nascidas no estrangeiro	a diversos proprietários e pessoas indeterminadas
Total	à des personnes nées au Brésil	à des personnes nées à l'étranger	à divers propriétaires et personnes indeterminées	au gouvernement (fédéral, des États et municipal)	Total	à des personnes nées au Brésil	à des personnes nées à l'étranger	à divers propriétaires et personnes indeterminées	

ESTADO DO

(CONTINUA)

Currallinho.....	45	42	1	—	2	22.950	21.063	290	—
Cururupá.....	468	434	4	16	14	87.927	82.390	842	4.417
Flôres.....	72	67	1	4	—	33.182	30.402	300	2.480
Grajalú.....	196	190	—	6	—	91.904	88.834	—	3.070
Guimarães.....	123	112	1	7	3	72.986	66.778	726	5.212
Icatú.....	85	78	1	6	—	10.485	5.871	392	4.222
Imperatriz.....	230	223	—	7	—	54.858	53.017	—	1.841
Itapecurú-mirim.....	143	81	2	60	—	211.331	108.202	3.049	100.080
Lorêto.....	222	215	—	7	—	47.097	44.262	—	2.835
Macapá.....	81	81	—	—	—	10.130	10.130	—	—
Mirador.....	253	234	1	18	—	105.650	95.560	1.050	9.040
Miritiba.....	129	123	1	—	—	61.046	61.007	39	—
Moução.....	20	18	2	—	—	13.791	11.211	2.580	—
Monte Alegre.....	42	41	—	1	—	10.146	9.406	—	740
Morros.....	26	25	—	—	—	4.493	4.493	—	—
Nova York.....	71	71	—	—	—	6.603	6.603	—	—
Paço do Lumiar.....	14	14	—	—	—	2.984	2.984	—	—
Passagem Franca.....	85	77	—	8	—	13.440	12.858	—	582
Pastos Bons.....	115	103	—	12	—	16.542	15.866	—	676
Pedreiras.....	96	77	—	12	7	239.371	218.031	—	15.427
Penalva.....	10	9	—	1	—	2.455	2.092	—	363
Picos.....	23	28	—	—	—	2.338	2.338	—	—
Pinheiro.....	67	59	—	8	—	25.066	19.465	—	5.601
Porto Franco.....	210	208	—	2	—	187.795	184.495	—	3.300
Riachão.....	204	257	—	7	—	244.791	243.798	—	993
Rosario.....	186	183	—	3	—	41.254	36.607	—	4.647
Santa Helena.....	31	29	2	—	—	9.128	8.663	465	—
Santa Quitéria.....	48	48	—	—	—	15.675	15.675	—	—
Santo Antonio de Balsas.....	223	223	—	—	—	58.821	58.821	—	—
Santo Antonio e Almas.....	55	53	—	2	—	7.188	6.812	—	376
São Bento dos Perizes.....	25	25	—	—	—	3.907	3.907	—	—

bro de 1920 e respectiva área, segundo a categoria dos proprietarios

1920 et leur surface, d'après la catégorie des propriétaires

RURAES RURAUX	PORCENTAGEM POURCENTAGE		DE 1.000 ESTABELECIMENTOS RECENSEAOS PERTENCIAM				DE 1.000 PARTES DA ÁREA RECENSEADA CORRESPONDEM AOS ESTABELECIMENTOS PERTENCENTES			
	em relação ao total dos estabelecimentos recenseados no Estado	em relação à área total recenseada no Estado	SUR 1.000 ÉTABLISSEMENTS RECENSÉS APPARTENAIENT				SUR 1.000 PARTIES DE LA SURFACE RECENSÉE CORRESPONDENT AUX ÉTABLISSEMENTS APPARTENANT			
ao governo (federal, estadual e municipal)	sur le total des établissements recensés dans l'État	sur la surface totale recensée dans l'État	a pessoas nascidas no Brazil	a pessoas nascidas no estrangeiro	a diversos proprietarios e pessoas indeterminadas	ao governo (federal, estadual e municipal)	a pessoas nascidas no Brazil	a pessoas nascidas no estrangeiro	a diversos proprietarios e pessoas indeterminadas	ao governo (federal, estadual e municipal)
au gouvernement (fédéral, des États et municipal)	sur le total des établissements recensés dans l'État	sur la surface totale recensée dans l'État	à des personnes nées au Brésil	à des personnes nées à l'étranger	à divers propriétaires et personnes indéterminées	au gouvernement (fédéral, des États et municipal)	à des personnes nées au Brésil	à des personnes nées à l'étranger	à divers propriétaires et personnes indéterminées	au gouvernement (fédéral, des États et municipal)

MARANHÃO

ÇÃO - SUITE)

1.597	0,67	0,76	933	22	—	45	913	13	—	69
278	7,01	2,93	927	9	34	30	937	10	50	3
—	1,03	1,11	930	14	56	—	916	9	75	—
—	2,94	3,06	969	—	31	—	967	—	33	—
270	1,84	2,43	911	8	57	24	915	10	71	4
—	1,27	0,35	918	12	70	—	560	37	403	—
—	3,45	1,83	970	—	30	—	966	—	34	—
—	2,14	7,05	566	14	420	—	512	14	474	—
—	3,33	1,57	968	—	32	—	940	—	60	—
—	1,21	0,34	1.000	—	—	—	1.000	—	—	—
—	3,79	3,52	925	4	71	—	904	10	86	—
—	1,93	2,03	992	8	—	—	999	1	—	—
—	0,30	0,46	900	100	—	—	813	187	—	—
—	0,63	0,34	976	—	24	—	927	—	73	—
—	0,39	0,15	1.000	—	—	—	1.000	—	—	—
—	1,06	0,22	1.000	—	—	—	1.000	—	—	—
—	0,21	0,10	1.000	—	—	—	1.000	—	—	—
—	1,27	0,45	906	—	94	—	957	—	43	—
—	1,72	0,55	896	—	104	—	959	—	41	—
5.913	1,44	7,98	802	—	125	73	911	—	64	25
—	0,15	0,08	900	—	100	—	852	—	148	—
—	0,42	0,08	1.000	—	—	—	1.000	—	—	—
—	1,00	0,84	881	—	119	—	777	—	223	—
—	3,15	6,26	990	—	10	—	982	—	18	—
—	3,96	8,16	973	—	27	—	996	—	4	—
—	2,79	1,38	984	—	16	—	887	—	113	—
—	0,46	0,30	935	65	—	—	949	51	—	—
—	0,72	0,52	1.000	—	—	—	1.000	—	—	—
—	3,34	1,96	1.000	—	—	—	1.000	—	—	—
—	0,82	0,24	964	—	36	—	948	—	52	—
—	0,38	0,13	1.000	—	—	—	1.000	—	—	—

III — Numero de estabelecimentos ruraes recenseados em 1 de Setem

Nombre d'établissements ruraux recensés au 1 Septembre

MUNICIPIOS MUNICIPES	NUMERO DE ESTABELECIMENTOS RURAES NOMBRE D'ÉTABLISSEMENTS RURAUX					ÁREA, EM HECTARES, DOS ESTABELECIMENTOS SURFACE, EN HECTARES, DES ÉTABLISSEMENTS			
	Total	Perlcentes Appartenant				Total	Perlcentes Appartenant		
		a pessôas nascidas no Brasil	a pessôas nascidas no extrangeiro	a diversos proprietários e pessôas inde- terminadas	ao governo (federal, es- tadual e municipal)		a pessôas nascidas no Brasil	a pessôas nascidas no extrangeiro	a diversos proprietários e pessôas inde- terminadas
Total	à des person- nes nées au Brasil	à des person- nes nées à l'étran- ger	à divers pro- prié- taires et per- sonnes inde- terminées	au gouverne- ment (fédéral, des États et mu- nicipal)	Total	à des person- nes nées au Brasil	à des person- nes nées à l'étran- ger	à divers pro- prié- taires et per- sonnes inde- terminées	

ESTADO DO
(CONCLU

São Bernardo do Paruahyba.....	125	122	—	3	—	23.646	22.567	—	1.079
São Francisco.....	186	181	—	5	—	69.676	69.253	—	423
São João dos Patos.....	371	370	—	1	—	43.650	43.505	—	145
São José de Ribamar.....	11	10	1	—	—	750	769	11	—
São José dos Mattões.....	146	136	1	9	—	157.880	150.438	605	6.837
São Luiz.....	32	28	—	3	1	1.869	715	—	54
São Luiz Gonzaga.....	23	23	—	—	—	10.457	10.457	—	—
São Vicente Ferrer.....	29	29	—	—	—	13.996	13.996	—	—
Tury-assú.....	33	27	1	5	—	12.347	10.308	27	2.012
Tutoya.....	2	2	—	—	—	9.680	9.680	—	—
Vargem Grande.....	46	45	—	—	—	25.350	25.350	—	—
Vianna.....	25	25	—	—	—	10.110	10.110	—	—
Victoria do Alto Parnahyba.....	171	169	—	2	—	76.185	75.269	—	916
Victoria do Baixo Mearim.....	9	9	—	—	—	3.056	3.056	—	—

ESTADO DE

Aquidauana.....	158	144	10	3	1	1.231.621	1.183.294	40.939	3.788
Bella Vista.....	171	117	39	15	—	844.208	586.552	83.009	174.647
Campo Grande.....	583	503	44	18	18	2.072.517	1.760.471	99.788	212.068
Corumbá.....	132	93	22	17	—	1.997.537	861.079	38.901	1.097.557
Coxim.....	151	151	—	—	—	1.423.965	1.423.965	—	—
Cuyabá.....	205	194	1	9	1	441.233	426.876	2.000	11.757
Diamantino.....	16	14	1	1	—	122.417	104.297	120	18.000
Livramento.....	250	244	1	5	—	284.674	279.542	30	5.102
Matto Grosso.....	20	20	—	—	—	28.227	28.327	—	—
Miranda.....	124	101	10	11	2	817.831	474.589	44.992	284.250
Nioac.....	149	116	10	23	—	738.348	621.011	49.901	67.436
Poconé.....	103	101	—	2	—	531.071	475.214	—	55.857
Ponta Porã.....	238	263	55	7	13	3.121.473	944.675	315.357	57.380
Porto Murtinho.....	46	30	9	7	—	561.754	194.719	44.047	322.988
Registro do Araguaya.....	97	94	3	—	—	312.847	291.698	21.149	—

bro de 1920 e respectiva área, segundo a categoria dos proprietarios

1920 et leur surface, d'après la catégorie des propriétaires

RURAES RURAUX	PORCENTAGEM POURCENTAGE		DE 1.000 ESTABELECIMENTOS RECENSEADOS PERTENCIAM SUR 1.000 ÉTABLISSEMENTS RECENSÉS APPARTENAIENT				DE 1.000 PARTES DA ÁREA RECENSEADA CORRESPONDEM AOS ESTABELECIMENTOS PERTENCENTES SUR 1.000 PARTIES DE LA SURFACE RECENSÉE CORRESPONDENT AUX ÉTABLISSEMENTS APPARTENANT			
	em relação ao total dos estabelecimentos recenseados no Estado sur le total des établissements recensés dans l'État	em relação à área total recenseada no Estado sur la surface totale recensée dans l'État	a pessoas nascidas no Brazil à des personnes nées au Brésil	a pessoas nascidas no estrangeiro à des personnes nées à l'étranger	a diversos proprietarios e pessoas indeterminadas à divers propriétaires et personnes indéterminées	ao governo (federal, estadual e municipal) au gouvernement (fédéral, des États et municipal)	a pessoas nascidas no Brazil à des personnes nées au Brésil	a pessoas nascidas no estrangeiro à des personnes nées à l'étranger	a diversos proprietarios e pessoas indeterminadas à divers propriétaires et personnes indéterminées	ao governo (federal, estadual e municipal) au gouvernement (fédéral, des États et municipal)

MARANHÃO

SÃO - FIN)

—	1,87	0,79	976	—	24	—	954	—	46	—
—	2,79	2,32	973	—	27	—	994	—	6	—
—	5,56	1,46	997	—	3	—	997	—	3	—
—	0,17	0,03	909	91	—	—	986	14	—	—
—	2,19	5,26	931	7	62	—	953	4	43	—
1.100	0,48	0,06	875	—	94	31	383	—	29	588
—	0,35	0,35	1.000	—	—	—	1.000	—	—	—
—	0,44	0,47	1.000	—	—	—	1.000	—	—	—
—	0,49	0,41	818	30	152	—	835	2	163	—
—	0,03	0,32	1.000	—	—	—	1.000	—	—	—
—	0,69	0,84	1.000	—	—	—	1.000	—	—	—
—	0,38	0,34	1.000	—	—	—	1.000	—	—	—
—	2,56	2,54	988	—	12	—	988	—	12	—
—	0,14	0,10	1.000	—	—	—	1.000	—	—	—

MATTO GROSSO

3.600	4,54	6,28	912	63	19	6	961	33	3	3
—	4,91	4,31	684	228	88	—	695	98	207	—
190	16,73	10,57	863	75	31	31	850	48	102	—
—	3,79	10,19	704	167	129	—	431	20	549	—
—	4,33	7,27	1.000	—	—	—	1.000	—	—	—
600	5,88	2,25	946	5	44	5	967	5	27	1
—	0,46	0,62	876	62	62	—	852	1	147	—
—	7,18	1,45	976	4	20	—	982	—	18	—
—	0,57	0,14	1.000	—	—	—	1.000	—	—	—
14.000	3,56	4,17	814	81	89	16	580	55	348	17
—	4,23	3,77	779	67	154	—	841	68	91	—
—	2,96	2,71	981	—	19	—	895	—	105	—
1.804.061	9,70	15,93	778	163	21	38	303	101	18	578
—	1,32	2,87	652	196	152	—	347	78	575	—
—	2,78	1,60	969	31	—	—	932	68	—	—

III — Numero de estabelecimentos ruraes recenseados em 1 de Setem

Nombre d'établissements ruraux recensés au 1 Septembre

MUNICIPIOS MUNICIPES	NUMERO DE ESTABELECIMENTOS RUAES NOMBRE D'ÉTABLISSEMENTS RURAUX					AREA, EM HECTARES, DOS ESTABELECIMENTOS SURFACE, EN HECTARES, DES ÉTABLISSEMENTS			
	Total	Pertencentes Appartenant				Total	Pertencentes Appartenant		
		a pessoas nascidas no Brazil à des personnes nées au Brésil	a pessoas nascidas no estrangeiro à des personnes nées à l'étranger	a diversos proprietarios e pessoas indeterminadas à divers propriétaires et personnes indeterminées	ao governo (federal, estadual e municipal) au gouvernement (fédéral, des États et municipal)		a pessoas nascidas no Brazil à des personnes nées au Brésil	a pessoas nascidas no estrangeiro à des personnes nées à l'étranger	a diversos proprietarios e pessoas indeterminadas à divers propriétaires et personnes indeterminées

ESTADO DE (CONCLU

Rosario Oeste.....	39	36	—	3	—	222.284	185.824	—	36.460
Sant'Anna do Paranahyba.....	297	291	5	1	—	1.453.791	1.426.181	15.994	11.616
Santo Antonio do Rio Abaixo.....	123	76	2	44	1	613.315	355.804	42.200	179.311
Santo Antonio do Rio Madeira.....	59	24	—	35	—	317.675	194.718	—	122.957
São Luiz de Caecres.....	102	91	2	9	—	1.332.767	306.040	6.004	1.020.723
Tres Lagoas.....	321	244	8	69	—	1.131.238	1.003.596	4.303	123.339

ESTADO DE

Abaeté.....	1.136	1.107	12	17	—	650.129	620.628	8.605	20.896
Abbadia do Bom Successo.....	190	186	2	2	—	122.504	118.147	4.114	243
Abre Campo.....	523	496	10	17	—	81.606	76.465	1.305	3.836
Agua Virtuosas.....	436	412	14	10	—	24.014	22.988	419	607
Alfenas.....	736	701	23	12	—	123.591	118.580	3.021	1.990
Alto Rio Dôce.....	504	476	8	20	—	61.033	57.154	1.020	2.859
Alvinópolis.....	326	291	9	26	—	64.294	54.662	1.635	7.997
Antonio Dias.....	113	112	—	1	—	17.271	17.053	—	218
Apparecida do Claudio.....	190	172	7	11	—	37.951	34.141	468	3.342
Araguary.....	624	610	10	4	—	210.479	206.659	2.405	1.415
Arassuahy.....	2.268	2.134	27	107	—	808.106	744.414	20.495	43.197
Araxá.....	571	541	3	27	—	373.375	328.650	503	44.222
Arceburgo.....	117	103	11	3	—	11.881	11.270	234	327
Areado.....	313	296	17	—	—	22.282	21.556	716	—
Aymorés.....	458	436	14	8	—	56.987	52.895	1.985	2.107
Ayuruoca.....	613	573	13	27	—	212.298	200.204	2.700	9.394
Baependy.....	327	312	6	9	—	89.932	83.395	413	6.124
Bambuy.....	396	375	4	17	—	142.112	131.649	851	9.612
Barbacena.....	2.292	2.130	130	32	—	415.161	384.320	16.534	14.307
Bello Horizonte.....	75	53	11	8	3	21.932	14.652	74	4.177
Bôa Vista do Tremedal.....	651	645	1	5	—	147.840	146.107	1.355	378
Bocayuva.....	361	354	—	7	—	196.931	66.502	—	130.429
Bom Despacho.....	192	191	1	—	—	117.075	116.988	87	—

bro de 1920 e respectiva área, segundo a categoria dos proprietários

1920 et leur surface, d'après la catégorie des propriétaires

RURAES RURAUX	PORCENTAGEM POURCENTAGE		DE 1.000 ESTABELECIMENTOS RECENSEACOS PERTENCIAM				DE 1.000 PARTES DA ÁREA RECENSEADA CORRESPONDEM AOS ESTABELECIMENTOS PERTENCENTES			
	em relação ao total dos estabelecimentos recenseados no Estado	em relação à área total recenseada no Estado	a pessoas nascidas no Brasil	a pessoas nascidas no estrangeiro	a diversos proprietários e pessoas indeterminadas	ao governo (federal, estadual e municipal)	a pessoas nascidas no Brasil	a pessoas nascidas no estrangeiro	a diversos proprietários e pessoas indeterminadas	ao governo (federal, estadual e municipal)
	sur le total des établissements recensés dans l'État	sur la surface totale recensée dans l'État	à des personnes nées au Brésil	à des personnes nées à l'étranger	à divers propriétaires et personnes indéterminées	au gouvernement (fédéral, des États et municipal)	à des personnes nées au Brésil	à des personnes nées à l'étranger	à divers propriétaires et personnes indéterminées	au gouvernement (fédéral, des États et municipal)

MATTO GROSSO

SÃO — FIN)

—	1,12	1,13	923	—	77	—	836	—	164	—
—	8,53	7,42	980	17	3	—	931	11	8	—
36.000	3,53	3,13	618	16	358	8	580	69	292	59
—	1,69	1,62	407	—	593	—	613	—	387	—
—	2,93	6,80	892	20	88	—	230	4	766	—
—	9,24	5,77	760	25	215	—	887	4	109	—

MINAS GERAES

—	0,98	2,37	974	11	15	—	955	13	32	—
—	0,16	0,45	978	11	11	—	964	34	2	—
—	0,45	0,30	948	19	33	—	937	16	47	—
—	0,38	0,09	945	32	23	—	957	18	25	—
—	0,64	0,45	953	31	16	—	960	24	16	—
—	0,44	0,22	944	16	40	—	936	17	47	—
—	0,28	0,23	893	27	80	—	850	26	124	—
—	0,10	0,06	991	—	9	—	987	—	13	—
—	0,16	0,14	905	37	58	—	900	12	88	—
—	0,54	0,77	978	16	6	—	982	11	7	—
—	1,96	2,95	941	12	47	—	921	25	54	—
—	0,49	1,36	947	5	48	—	880	2	118	—
—	0,10	0,04	880	94	26	—	949	24	27	—
—	0,27	0,08	946	54	—	—	968	32	—	—
—	0,40	0,21	952	31	17	—	928	35	37	—
—	0,53	0,77	935	21	44	—	943	13	44	—
—	0,28	0,33	954	18	28	—	927	5	68	—
—	0,34	0,52	947	10	43	—	926	6	68	—
—	1,98	1,52	929	57	14	—	926	40	34	—
3.029	0,07	0,08	707	146	147	—	668	3	191	138
—	0,56	0,54	990	2	8	—	988	9	3	—
—	0,31	0,72	981	—	19	—	338	—	662	—
—	0,17	0,43	995	5	—	—	999	1	—	—

REC. 16



III — Numero de estabelecimentos ruraes recenseados em 1 de Setem

Nombre d'établissements ruraux recensés au 1 Septembre

MUNICIPIOS MUNICIPES	NUMERO DE ESTABELECIMENTOS RURAES NOMBRE D'ÉTABLISSEMENTS RURAUX					ÁREA, EM HECTARES, DOS ESTABELECIMENTOS SURFACE, EN HECTARES, DES ÉTABLISSEMENTS				
	Total Total	Pertencentes Appartenant				Total Total	Pertencentes Appartenant			
		a pessoas nascidas no Brasil à des person- nes nées au Brésil	a pessoas nascidas no extrangeiro à des person- nes nées à l'étran- ger	a diversos proprietarios e pessoas inde- terminadas à divers pro- prié- taires et per- sonnes indeter- minées	ao governo (federal, es- tadual e municipal) au gouverne- ment (fédéral, des États et mu- nicipal)		a pessoas nascidas no Brasil à des person- nes nées au Brésil	a pessoas nascidas no extrangeiro à des person- nes nées à l'étran- ger	a diversos proprietarios e pessoas inde- terminadas à divers pro- prié- taires et per- sonnes indeter- minées	

ESTADO DE

(CONTINUA)

Bomfim.....	807	782	5	20	—	125.564	117.749	1.455	6.360
Bom Sucesso.....	357	329	8	20	—	122.149	112.115	1.953	3.081
Cabo Verde.....	311	274	17	20	—	40.221	32.986	1.343	5.892
Caethé.....	377	363	5	9	—	34.461	28.907	1.039	4.515
Caldas.....	808	704	25	78	1	106.639	94.634	2.263	9.687
Cambuhy.....	1.092	1.079	4	9	—	52.671	52.155	124	392
Campauha.....	247	223	6	18	—	32.841	29.322	1.071	2.448
Campestre.....	477	442	10	25	—	56.562	53.948	859	1.755
Campo Bello.....	845	819	9	17	—	152.722	149.117	396	3.209
Campos Geraes.....	845	803	12	30	—	95.665	89.710	1.101	4.854
Capellinha.....	205	204	—	1	—	32.008	31.480	—	528
Caracóí.....	576	433	123	20	—	41.058	32.658	4.812	3.588
Carangola.....	2.073	1.839	204	28	2	183.438	162.055	17.334	2.670
Caratinga.....	3.500	3.393	34	73	—	436.385	404.161	9.439	24.785
Carmo do Paranahyba.....	245	243	—	2	—	48.068	47.232	—	336
Carmo do Rio Claro.....	658	607	13	38	—	94.655	83.157	706	10.792
Cassia.....	140	139	—	1	—	101.966	101.676	—	290
Cataguazes.....	1.439	1.092	263	83	1	129.657	99.882	19.204	10.498
Caxambú.....	149	134	10	5	—	26.937	25.223	610	1.104
Christina.....	311	282	22	7	—	42.998	37.830	3.818	1.350
Conceição do Rio Verde.....	83	79	2	2	—	22.397	21.334	552	511
Conceição do Serro.....	715	680	1	34	—	151.138	141.828	136	9.174
Conquista.....	141	101	29	11	—	51.414	43.127	6.584	1.703
Contagem.....	213	185	3	25	—	58.929	46.984	615	11.330
Curvello.....	861	848	2	11	—	425.210	413.459	745	11.006
Diamantina.....	654	642	4	8	—	116.665	106.835	9.444	386
Divinópolis.....	103	99	3	1	—	30.477	29.773	692	12
Dôres da Boa Esperança.....	771	716	10	45	—	148.841	132.277	5.000	11.564
Dôres do Indayá.....	881	853	6	22	—	341.760	331.033	3.339	7.388
Eloy Mendes.....	352	333	10	9	—	41.396	39.256	877	1.263
Entre Rios.....	502	493	—	9	—	93.541	91.875	—	1.666

bro de 1920 e respectiva área, segundo a categoria dos proprietarios

1920 et leur surface, d'après la catégorie des propriétaires

RURAES RURAUZ	PORCENTAGEM POURCENTAGE		DE 1.000 ESTABELECIMENTOS RECENSEADOS PERTENCIAM SUR 1.000 ÉTABLISSEMENTS RECENSÉS APPARTENAIENT				DE 1.000 PARTES DA ÁREA RECENSEADA CORRESPONDEM AOS ESTABELECI- MENTOS PERTENCENTES SUR 1.000 PARTIES DE LA SURFACE RECENSÉE CORRESPONDENT AUX ÉTABLISSEMENTS APPARTENANT			
	em relação ao total dos es- tabelecimen- tos recen- sados no Estado	em relação á área total recenseada no Estado	a pessoas nascidas no Brazil	a pessoas nascidas no extrangeiro	a diversos proprietarios e pessoas indeterminadas	ao governo (federal, esta- dual e municipal)	a pessoas nascidas no Brazil	a pessoas nascidas no extrangeiro	a diversos proprietarios e pessoas indeterminadas	ao governo (federal, esta- dual e municipal)
ao governo (federal, esta- dual e municipal)	sur le total des établis- sements recensés dans l'État	sur la surface totale recensée dans l'État	à des personnes nées au Brésil	à des personnes nées à l'étran- ger	à divers pro- priétaires et personnes inde- terminées	au gouverne- ment (fédéral, des États et mu- nicipal)	à des personnes nées au Brésil	à des personnes nées à l'étran- ger	à divers pro- priétaires et personnes inde- terminées	au gouverne- ment (fédéral, des États et mu- nicipal)

MINAS GERAES

ção - suite)

—	0,70	0,45	909	6	25	—	938	11	51	—
—	0,31	0,45	922	22	56	—	918	16	66	—
—	0,27	0,15	881	55	64	—	820	33	147	—
—	0,33	0,13	963	13	24	—	839	30	131	—
5	0,70	0,39	871	31	97	1	888	21	91	—
—	0,94	0,19	988	4	8	—	990	2	8	—
—	0,21	0,12	903	24	73	—	893	33	74	—
—	0,41	0,21	926	21	53	—	954	15	31	—
—	0,73	0,56	969	11	20	—	976	3	21	—
—	0,73	0,35	950	14	36	—	938	11	51	—
—	0,18	0,12	935	—	5	—	984	—	16	—
—	0,50	0,15	752	213	35	—	796	117	87	—
1.379	1,79	0,67	887	98	14	1	883	95	14	8
—	3,03	1,60	970	10	20	—	922	22	56	—
—	0,21	0,13	992	—	8	—	983	—	17	—
—	0,57	0,35	922	20	58	—	879	7	114	—
—	0,12	0,37	993	—	7	—	997	—	3	—
73	1,24	0,47	759	183	58	—	770	148	81	1
—	0,13	0,10	899	67	34	—	936	23	41	—
—	0,27	0,16	907	71	22	—	880	89	31	—
—	0,07	0,08	952	24	24	—	952	25	23	—
—	0,62	0,55	951	1	48	—	938	1	61	—
—	0,12	0,19	716	206	78	—	839	128	33	—
—	0,18	0,21	869	14	117	—	797	11	192	—
—	0,74	1,55	955	2	13	—	972	2	26	—
—	0,57	0,43	982	6	12	—	916	81	3	—
—	0,09	0,11	961	29	10	—	977	23	—	—
—	0,67	0,54	929	13	58	—	889	33	78	—
—	0,76	1,25	968	7	25	—	969	10	21	—
—	0,30	0,15	946	28	26	—	949	21	30	—
—	0,43	0,34	982	—	18	—	982	—	18	—

III — Numero de estabelecimentos ruraes recenseados em 1 de Setem

Nombre d'établissements ruraux recensés au 1 Septembre

MUNICIPIOS MUNICIPES	NUMERO DE ESTABELECIMENTOS RURAES NOMBRE D'ÉTABLISSEMENTS RURAUX					ÁREA, EM HECTARES, DOS ESTABELECIMENTOS SURFACE, EN HECTARES, DES ÉTABLISSEMENTS				
	Total	Pertencentes Appartenant				Total	Pertencentes Appartenant			
		a pessoas nascidas no Brasil à des personnes nées au Brésil	a pessoas nascidas no estrangeiro à des personnes nées à l'étranger	a diversos proprietarios e pessoas indeterminadas à divers propriétaires et personnes indéterminées	no governo (federal, estadual e municipal) au gouvernement (fédéral, des États et municipal)		a pessoas nascidas no Brasil à des personnes nées au Brésil	a pessoas nascidas no estrangeiro à des personnes nées à l'étranger	a diversos proprietarios e pessoas indeterminadas à divers propriétaires et personnes indéterminées	

ESTADO DE
(CONTINUA)

Estrela do Sul.....	316	295	1	20	—	120.914	112.964	87	7.863
Extrema.....	474	428	33	13	—	17.013	15.534	1.218	261
Formiga.....	982	963	9	10	—	138.131	134.924	1.485	1.722
Fortaleza.....	480	434	1	45	—	164.413	139.110	3.098	22.205
Fruetal.....	1.328	1.305	9	14	—	719.271	704.938	7.369	6.964
Grão Mogol.....	926	918	1	7	—	167.862	165.547	1.452	863
Guaranesia.....	469	440	27	2	—	67.993	64.718	3.139	136
Guaraný.....	197	182	11	4	—	14.123	12.630	448	1.045
Guarará.....	468	361	88	19	—	44.759	33.363	7.249	4.147
Guaxupé.....	202	185	15	2	—	33.017	32.127	837	53
Inconfidencia.....	820	801	3	16	—	84.527	83.972	70	485
Itabira.....	360	356	3	—	1	118.939	114.617	3.596	—
Itajubá.....	687	646	25	16	—	102.082	95.643	3.246	3.193
Itapeverica.....	584	562	6	16	—	127.666	123.821	2.105	1.740
Itáúna.....	802	781	4	17	—	112.064	107.042	558	4.464
Ituyutaba.....	637	633	2	2	—	472.539	468.227	2.880	1.432
Jacuí.....	421	415	5	1	—	42.657	41.801	733	123
Jacutinga.....	614	418	157	39	—	35.791	25.819	6.993	2.979
Jaguary.....	1.025	942	12	71	—	89.619	70.638	10.453	8.523
Januaria.....	465	464	—	1	—	127.354	127.064	—	290
João Pinheiro.....	283	270	—	13	—	1.696.434	1.100.531	—	595.903
Juiz de Fora.....	1.341	1.063	197	81	—	279.265	228.595	26.501	24.169
Lagôa Dourada.....	90	88	1	1	—	28.592	27.246	310	1.036
Lavras.....	514	482	17	15	—	164.153	155.980	1.502	6.671
Leopoldina.....	889	671	150	68	—	122.411	94.645	14.902	12.864
Lima Duarte.....	347	329	6	12	—	65.530	63.116	548	1.866
Mantouassú.....	3.205	3.086	86	33	—	266.045	252.999	10.088	2.958
Mar de Espanha.....	857	624	157	75	1	114.279	80.327	17.520	16.398
Maria da Fé.....	119	108	7	4	—	17.523	15.741	703	1.079
Marianna.....	540	524	16	—	—	68.089	66.067	2.022	—
Mercês.....	296	294	2	—	—	20.350	20.096	254	—

bro de 1920 e respectiva área, segundo a categoria dos proprietários

1920 et leur surface, d'après la catégorie des propriétaires

RURAES RURAUX	PORCENTAGEM POURCENTAGE		DE 1.000 ESTABELECIMENTOS RECENSEADOS PERTENCIAM				DE 1.000 PARTES DA ÁREA RECENSEADA CORRESPONDEM AOS ESTABELECIMENTOS PERTENCENTES			
	em relação ao total dos estabelecimentos recenseados no Estado	em relação à área total recenseada no Estado	a pessoas nascidas no Brasil	a pessoas nascidas no estrangeiro	a diversos proprietários e pessoas indeterminadas	ao governo (federal, estadual e municipal)	a pessoas nascidas no Brasil	a pessoas nascidas no estrangeiro	a diversos proprietários e pessoas indeterminadas	ao governo (federal, estadual e municipal)
	sur le total des établissements recensés dans l'État	sur la surface totale recensée dans l'État	à des personnes nées au Brésil	à des personnes nées à l'étranger	à divers propriétaires et personnes indéterminées	au gouvernement (fédéral, des États et municipal)	à des personnes nées au Brésil	à des personnes nées à l'étranger	à divers propriétaires et personnes indéterminées	au gouvernement (fédéral, des États et municipal)

MINAS GERAES

(continuação — SUITE)

—	0,27	0,44	934	3	63	—	934	1	65	—
—	0,41	0,06	903	70	27	—	913	72	15	—
—	0,55	0,50	981	9	10	—	977	11	12	—
—	0,41	0,60	904	2	94	—	846	19	135	—
—	1,15	2,63	983	7	10	—	980	10	10	—
—	0,50	0,61	991	1	8	—	986	9	5	—
—	0,41	0,25	938	58	4	—	952	46	2	—
—	0,17	0,05	924	56	20	—	894	32	74	—
—	0,40	0,16	772	188	40	—	745	162	93	—
—	0,17	0,12	916	74	10	—	973	25	2	—
—	0,71	0,31	977	4	19	—	993	1	6	—
726	0,31	0,43	989	8	—	3	964	30	—	6
—	0,59	0,37	940	36	24	—	937	32	31	—
—	0,51	0,47	962	10	28	—	970	16	14	—
—	0,69	0,41	974	5	21	—	955	5	40	—
—	0,55	1,73	993	3	4	—	991	6	3	—
—	0,36	0,16	986	12	2	—	980	17	3	—
—	0,53	0,13	681	256	63	—	721	196	83	—
—	0,89	0,33	919	12	69	—	788	117	95	—
—	0,40	0,46	998	—	2	—	998	—	2	—
—	0,24	6,19	954	—	46	—	649	—	351	—
—	1,16	1,02	793	147	60	—	819	95	86	—
—	0,08	0,10	978	11	11	—	953	11	36	—
—	0,44	0,60	938	33	29	—	950	9	41	—
—	0,77	0,45	755	169	76	—	773	122	105	—
—	0,30	0,24	948	17	35	—	963	9	28	—
—	2,77	0,97	963	27	10	—	951	38	11	—
34	0,74	0,42	728	183	88	1	703	154	143	—
—	0,10	0,06	907	59	34	—	898	40	62	—
—	0,47	0,25	970	30	—	—	970	39	—	—
—	0,26	0,07	993	7	—	—	988	12	—	—

III — Numero de estabelecimentos ruraes recenseados em 1 de Setem

Nombre d'établissements ruraux recensés au 1 Septembre

MUNICIPIOS MUNICIPES	NUMERO DE ESTABELECIMENTOS RURAES NOMBRE D'ÉTABLISSEMENTS RURAUX					AREA, EM HECTARES, DOS ESTABELECIMENTOS SURFACE, EN HECTARES, DES ÉTABLISSEMENTS				
	Total	Pertencentes Appartenant				Total	Pertencentes Appartenant			
		a pessoas nascidas no Brasil à des personnes nées au Brésil	a pessoas nascidas no estrangeiro à des personnes nées à l'étranger	a diversos proprietarios e pessoas indeterminadas à divers propriétaires et personnes indeterminées	ao governo (federal, estadual e municipal) au gouvernement (fédéral, des états et municipal)		a pessoas nascidas no Brasil à des personnes nées au Brésil	a pessoas nascidas no estrangeiro à des personnes nées à l'étranger	a diversos proprietarios e pessoas indeterminadas à divers propriétaires et personnes indeterminées	

ESTADO DE
(CONTINUA)

Minas Novas.....	288	288	—	—	—	40.295	40.295	—	—
Monte Alegre.....	571	548	4	19	—	312.638	281.800	2.395	28.443
Monte Carmello.....	377	356	5	16	—	139.051	127.635	1.039	10.377
Monte Santo.....	708	626	68	14	—	61.063	56.464	3.797	802
Montes Claros.....	1.410	1.393	2	15	—	221.856	209.590	823	11.443
Muzambinho.....	1.195	1.126	51	17	1	86.303	80.546	3.834	1.749
Oliveira.....	400	393	5	2	—	155.382	152.619	1.504	1.259
Ouro Fino.....	1.975	1.642	238	39	56	114.906	96.358	13.514	3.610
Ouro Preto.....	618	589	16	13	—	67.114	58.691	4.649	3.774
Palma.....	366	284	57	25	—	53.812	43.982	5.981	3.849
Palmyra.....	514	489	19	6	—	87.016	79.003	6.604	1.409
Pará.....	737	705	9	23	—	138.823	130.169	1.042	7.612
Paracatú.....	1.653	1.626	10	17	—	1.999.381	1.893.436	49.386	56.559
Paraguassú.....	375	343	11	21	—	36.098	30.565	305	5.228
Paraisópolis.....	1.198	1.179	14	5	—	88.208	84.479	3.622	107
Paraopeba.....	237	236	1	—	—	55.676	55.603	73	—
Passa Quatro.....	281	261	20	—	—	41.731	35.875	5.856	—
Passa Tempo.....	101	99	2	—	—	31.266	31.034	232	—
Passos.....	636	599	18	19	—	137.868	128.531	2.686	6.651
Patos.....	1.759	1.739	7	12	1	531.628	507.870	1.187	4.571
Patrocínio.....	841	828	3	10	—	441.929	437.640	997	3.292
Peçanha.....	829	812	7	10	—	155.018	148.829	2.381	3.808
Pedra Brauca.....	363	353	4	6	—	23.982	21.766	607	1.609
Pequy.....	156	151	3	2	—	29.431	28.136	540	755
Perdões.....	166	165	1	—	—	13.928	13.879	49	—
Piranga.....	716	689	8	19	—	152.714	144.056	1.852	6.806
Pirapora.....	297	290	3	4	—	467.560	451.972	8.736	6.852
Pitanguy.....	798	769	2	27	—	284.648	276.033	1.549	7.066
Piumhy.....	806	800	4	2	—	169.809	169.367	395	47
Poços de Caldas.....	78	54	19	5	—	37.113	32.257	2.541	2.315
Pomba.....	580	519	23	38	—	97.676	88.187	3.063	6.426

bro de 1920 e respectiva área, segundo a categoria dos proprietarios

1920 et leur surface, d'après la catégorie des propriétaires

RURAES RURAU	PORCENTAGEM POURCENTAGE		DE 1.000 ESTABELECIMENTOS RECENSEADOS PERTENCIAM SUR 1.000 ÉTABLISSEMENTS RECENSÉS APPARTENAIENT				DE 1.000 PARTES DA ÁREA RECENSEADA CORRESPONDEM AOS ESTABELECIMENTOS PERTENCENTES SUR 1.000 PARTIES DE LA SURFACE RECENSÉE CORRESPONDENT AUX ÉTABLISSEMENTS APPARTENANT			
	em relação ao total dos estabelecimentos recenseados no Estado	em relação à área total recenseada no Estado	a pessoas nascidas no Brasil	a pessoas nascidas no estrangeiro	a diversos proprietarios e pessoas indeterminadas	ao governo (federal, estadual e municipal)	a pessoas nascidas no Brasil	a pessoas nascidas no estrangeiro	a diversos proprietarios e pessoas indeterminadas	ao governo (federal, estadual e municipal)
ao governo (federal, estadual e municipal)	sur le total des établissements recensés dans l'Etat	sur la surface totale recensée dans l'Etat	à des personnes nées au Brésil	à des personnes nées à l'étranger	à divers propriétaires et personnes indéterminées	au gouvernement (fédéral, des États et municipal)	à des personnes nées au Brésil	à des personnes nées à l'étranger	à divers propriétaires et personnes indéterminées	au gouvernement (fédéral, des États et municipal)

MINAS GERAES

ÇÃO - SUITE)

—	0,25	0,15	1.000	—	—	—	1.000	—	—	—
—	0,49	1,14	960	7	33	—	901	8	91	—
—	0,33	0,51	945	13	42	—	918	7	75	—
—	0,61	0,22	884	96	20	—	925	62	13	—
—	1,22	0,81	988	1	11	—	945	3	52	—
174	1,03	0,31	942	43	14	1	933	45	20	2
—	0,35	0,57	983	12	5	—	982	10	8	—
1.424	1,71	0,42	831	121	20	28	839	118	31	12
—	0,53	0,24	953	26	21	—	875	69	56	—
—	0,32	0,20	776	156	68	—	817	111	72	—
—	0,44	0,32	951	37	12	—	908	76	16	—
—	0,64	0,51	957	12	31	—	938	7	55	—
—	1,43	7,30	984	6	10	—	947	25	28	—
—	0,32	0,13	915	29	56	—	847	8	145	—
—	1,04	0,32	984	12	4	—	958	41	1	—
—	0,21	0,20	996	4	—	—	599	1	—	—
—	0,24	0,15	929	71	—	—	860	140	—	—
—	0,09	0,11	980	20	—	—	993	7	—	—
—	0,55	0,50	942	28	30	—	932	20	48	—
18.000	1,52	1,94	989	4	6	1	955	2	9	34
—	0,73	1,61	984	4	12	—	990	2	8	—
—	0,72	0,57	980	8	12	—	960	15	25	—
—	0,31	0,09	972	11	17	—	908	25	67	—
—	0,14	0,11	968	19	13	—	956	18	26	—
—	0,14	0,05	994	6	—	—	996	4	—	—
—	0,62	0,56	962	11	27	—	943	12	45	—
—	0,26	1,71	976	10	14	—	967	19	14	—
—	0,69	1,04	964	2	34	—	970	5	25	—
—	0,70	0,62	993	5	2	—	998	2	—	—
—	0,07	0,14	692	244	64	—	869	69	62	—
—	0,50	0,36	895	40	65	—	903	31	66	—

III — Numero de estabelecimentos ruraes recenseados em 1 de Setem

Nombre d'établissements ruraux recensés au 1 Septembre

MUNICIPIOS MUNICIPES	NUMERO DE ESTABELECIMENTOS RURAES NOMBRE D'ÉTABLISSEMENTS RURAUX					ÁREA, EM HECTARES, DOS ESTABELECIMENTOS SURFACE, EN HECTARES, DES ÉTABLISSEMENTS				
	Total	Pertencentes Appartenant				Total	Pertencentes Appartenant			
		a pessoas nascidas no Brasil	a pessoas nascidas no extrangeiro	a diversos proprietarios e pessoas inde- terminadas	ao governo (federal, es- tadual e municipal)		a pessoas nascidas no Brasil	a pessoas nascidas no extrangeiro	a diversos proprietarios e pessoas inde- terminadas	au gouverne- ment (fédéral, des États et municipal)

ESTADO DE
(CONTINUA)

Ponte Nova.....	1.273	1.060	84	129	—	106.701	84.218	5.997	16.486
Pouso Alegre	1.303	1.281	15	7	—	100.732	97.128	635	2.969
Pouso Alto.....	523	496	19	8	—	75.205	71.915	2.467	823
Prados.....	163	131	8	24	—	44.651	38.917	168	5.566
Prata.....	394	389	3	2	—	434.459	474.967	1.540	7.952
Queluz.....	610	574	14	22	—	164.917	149.845	2.791	12.281
Rio Branco.....	962	873	51	38	—	76.211	62.240	4.993	8.978
Rio Casca.....	359	344	13	2	—	73.932	70.705	2.871	356
Rio José Pedro.....	741	717	19	5	—	70.996	66.710	3.508	778
Rio Novo.....	350	301	33	16	—	46.901	41.229	2.273	3.399
Rio Pardo.....	510	507	2	1	—	102.129	101.122	813	194
Rio Piracicaba.....	151	132	1	18	—	16.367	14.811	24	1.532
Rio Preto.....	746	688	34	24	—	149.790	133.367	9.778	6.645
Sabará.....	92	77	15	—	—	12.289	11.750	539	—
Sacramento.....	525	495	24	6	—	307.018	292.509	13.598	911
Salinas.....	1.967	1.956	1	10	—	288.971	276.772	968	11.231
Sant'Anna dos Ferros.....	672	665	2	5	—	133.392	131.463	489	1.440
Santa Barbara.....	371	350	6	15	—	112.952	96.100	13.232	3.620
Santa Luzia do Rio das Velhas....	633	560	22	50	1	175.988	113.702	15.422	40.572
Santa Quitéria.....	499	496	1	2	—	77.197	76.377	358	462
Santa Rita do Sapucahy.....	524	514	5	5	—	50.605	48.784	649	1.172
Santo Antonio do Machado.....	602	548	33	21	—	79.220	72.167	2.181	4.872
Santo Antonio do Monte.....	550	544	3	3	—	105.719	104.105	822	792
São Domingos do Prata.....	503	486	12	5	—	89.877	85.008	3.144	1.725
São Francisco.....	619	600	4	15	—	779.583	756.353	6.098	17.132
São Gonçalo do Sapucahy.....	456	435	6	15	—	94.393	87.305	2.712	4.376
São Gotardo.....	679	679	—	—	—	195.440	195.440	—	—
São João Baptista.....	179	172	1	6	—	49.361	47.425	194	1.742
São João d'Il-Il-Rey.....	607	596	5	6	—	138.270	135.401	242	2.627
São João Evangelista.....	131	129	—	2	—	29.868	29.433	—	435
São João Nepomuceno.....	563	476	59	25	—	59.322	48.982	7.033	3.307

bro de 1920 e respectiva área, segundo a categoria dos proprietarios

1920 et leur surface, d'après la catégorie des propriétaires

RURAES RURAUX	PORCENTAGEM POURCENTAGE		DE 1.000 ESTABELECIMENTOS RECENSEADOS PERTENCIAM				DE 1.000 PARTES DA ÁREA RECENSEADA CORRESPONDEM AOS ESTABELECIMENTOS PERTENCENTES			
	em relação ao total dos estabelecimentos recenseados no Estado	em relação à área total recenseada no Estado	a pessoas nascidas no Brazil	a pessoas nascidas no estrangeiro	a diversos proprietarios e pessoas indeterminadas	ao governo (federal, estadual e municipal)	a pessoas nascidas no Brazil	a pessoas nascidas no estrangeiro	a diversos proprietarios e pessoas indeterminadas	ao governo (federal, estadual e municipal)
	sur le total des établissements recensés dans l'État	sur la surface totale recensée dans l'État	à des personnes nées au Brésil	à des personnes nées à l'étranger	à divers propriétaires et personnes indéterminées	au gouvernement (fédéral, des États et municipal)	à des personnes nées au Brésil	à des personnes nées à l'étranger	à divers propriétaires et personnes indéterminées	au gouvernement (fédéral, des États et municipal)

MINAS GERAES

ÇÃO - SUITE)

—	1,10	0,39	833	66	101	—	790	56	154	—
—	1,13	0,37	983	12	5	—	964	6	30	—
—	0,45	0,27	949	36	15	—	956	33	11	—
—	0,14	0,16	804	49	147	—	871	4	125	—
—	0,34	1,77	987	8	5	—	980	3	17	—
—	0,53	0,60	941	23	36	—	909	17	74	—
—	0,83	0,23	907	53	40	—	817	65	118	—
—	0,31	0,27	958	36	6	—	956	39	5	—
—	0,64	0,26	967	26	7	—	940	49	11	—
—	0,30	0,17	860	94	46	—	879	43	73	—
—	0,44	0,37	994	4	2	—	990	8	2	—
—	0,13	0,06	874	7	119	—	905	1	94	—
—	0,65	0,55	922	46	32	—	890	65	45	—
—	0,08	0,04	837	163	—	—	956	44	—	—
—	0,45	1,12	943	46	11	—	953	44	3	—
—	1,70	1,05	995	—	5	—	958	3	39	—
—	0,58	0,49	990	3	7	—	985	4	11	—
—	0,32	0,41	943	16	41	—	851	117	32	—
—	0,55	0,64	855	35	79	1	646	88	220	36
6.292	0,43	0,23	994	2	4	—	989	5	6	—
—	0,45	0,18	980	10	10	—	964	13	23	—
—	0,52	0,29	913	55	35	—	911	27	62	—
—	0,43	0,39	990	5	5	—	985	8	7	—
—	0,44	0,33	966	24	10	—	946	35	19	—
—	0,54	2,85	969	7	24	—	970	8	22	—
—	0,39	0,34	954	13	33	—	925	29	46	—
—	0,59	0,71	1.000	—	—	—	1.000	—	—	—
—	0,16	0,18	961	6	33	—	961	4	35	—
—	0,53	0,50	982	8	10	—	979	2	19	—
—	0,11	0,11	985	—	15	—	985	—	15	—
—	0,49	0,22	845	105	50	—	826	119	55	—

III — Numero de estabelecimentos rurais recenseados em 1 de Setem

Nombre d'établissements ruraux recensés au 1 Septembre

MUNICIPIOS MUNICIPES	NUMERO DE ESTABELECIMENTOS RURAES NOMBRE D'ÉTABLISSEMENTS RURAUX					AREA, EM HECTARES, DOS ESTABELECIMENTOS SURFACE, EN HECTARES, DES ÉTABLISSEMENTS			
	Total	Pertencentes Appartenant				Total	Pertencentes Appartenant		
		a pessoas nascidas no Brasil à des person- nes nées au Brésil	a pessoas nascidas no extrangeiro à des person- nes nées à l'étran- ger	a diversos proprietarios e pessoas inde- terminadas à divers pro- prié- taires et per- sonnes indeter- minées	ao governo (federal, es- tadual e municipal) au gouverne- ment (fédéral, des États et mu- nicipal)		a pessoas nascidas no Brasil à des person- nes nées au Brésil	a pessoas nascidas no extrangeiro à des person- nes nées à l'étran- ger	a diversos proprietarios e pessoas inde- terminadas à divers pro- prié- taires et per- sonnes indeter- minées

ESTADO DE

(CONCLU)

São José d'Além Parahyba.....	423	294	79	50	—	97.962	70.370	9.299	18.293
São José dos Botelhos.....	253	234	18	1	—	23.543	22.350	1.101	92
São Manoel.....	659	515	115	29	—	37.681	27.134	8.053	2.494
São Manoel do Mutum.....	879	850	16	13	—	86.835	80.434	4.153	2.243
São Miguel de Guanhiães.....	1.143	1.091	4	48	—	205.380	194.870	174	10.336
São Paulo do Muriaé.....	1.261	1.047	146	68	—	116.781	97.803	12.185	6.793
São Sebastião do Paraíso.....	823	756	47	19	1	105.158	93.937	3.421	7.788
Serro.....	821	793	4	24	—	222.241	208.451	1.351	12.439
Sete Lagoas.....	191	176	3	11	1	89.996	74.306	324	12.850
Sylvestre Ferraz.....	134	123	6	5	—	32.763	28.883	661	3.219
Silvianópolis.....	887	876	10	1	—	86.361	85.408	926	27
Theophilo Ottoni.....	2.653	2.568	50	34	1	279.886	265.206	10.578	4.054
Tiradentes.....	90	74	1	15	—	19.677	16.495	73	3.109
Tres Corações do Rio Verde.....	288	281	5	1	1	50.799	50.147	335	10
Tres Pontas.....	717	695	19	3	—	65.342	63.765	1.495	82
Turvo.....	333	311	4	18	—	167.179	138.743	2.000	26.436
Ubá.....	1.959	1.718	196	45	—	83.360	72.829	6.324	4.207
Uberaba.....	1.283	1.235	29	13	6	781.160	760.332	12.930	7.754
Uberabinha.....	555	520	23	12	—	260.240	251.187	2.496	6.557
Varginha.....	319	271	38	10	—	52.425	47.851	2.375	2.199
Viçosa.....	1.462	1.388	30	44	—	126.497	118.327	2.520	5.650
Villa Braz.....	305	292	8	5	—	31.539	30.682	576	281
Villa Brazilia.....	965	949	—	16	—	60.695	59.912	—	783
Villa de Cambuquira.....	104	102	1	1	—	21.051	20.209	68	774
Villa do Rio Espera.....	95	93	1	1	—	9.137	8.980	36	121
Villa Jequitinhonha.....	1.099	1.087	2	10	—	398.852	394.379	774	3.699
Villa Nepomuceno.....	258	226	21	11	—	45.821	41.789	2.432	1.600
Villa Nova de Lima.....	390	360	16	14	—	57.038	37.964	4.150	14.924
Villa Nova de Rezende.....	755	707	18	30	—	69.693	63.867	2.899	2.927
Villa Rezende Costa.....	147	146	—	1	—	23.942	23.739	—	203
Virginia.....	230	225	3	2	—	22.501	22.017	259	225

bro de 1920 e respectiva área, segundo a categoria dos proprietários
1920 et leur surface, d'après la catégorie des propriétaires

RURAES RURAUZ	PORCENTAGEM POURCENTAGE		DE 1.000 ESTABELECIMENTOS RECENSEADOS PERTENCIAM				DE 1.000 PARTES DA ÁREA RECENSEADA CORRESPONDEM AOS ESTABELECIMENTOS PERTENCENTES			
	em relação ao total dos estabelecimentos recenseados no Estado	em relação à área total recenseada no Estado	a pessoas nascidas no Brasil	a pessoas nascidas no estrangeiro	a diversos proprietários e pessoas indeterminadas	ao governo (federal, estadual e municipal)	a pessoas nascidas no Brasil	a pessoas nascidas no estrangeiro	a diversos proprietários e pessoas indeterminadas	ao governo (federal, estadual e municipal)
ao governo (federal, estadual e municipal)	sur le total des établissements recensés dans l'État	sur la surface totale recensée dans l'État	à des personnes nées au Brésil	à des personnes nées à l'étranger	à divers propriétaires et personnes indéterminées	au gouvernement (fédéral, des États et municipal)	à des personnes nées au Brésil	à des personnes nées à l'étranger	à divers propriétaires et personnes indéterminées	au gouvernement (fédéral, des États et municipal)

MINAS GERAES

SÃO — FIN)

—	0,37	0,36	695	187	118	—	718	95	187	—
—	0,22	0,09	925	71	4	—	949	47	4	—
—	0,57	0,14	781	175	44	—	720	214	66	—
—	0,76	0,32	967	18	15	—	926	48	26	—
—	0,99	0,75	955	3	42	—	949	1	50	—
—	1,09	0,43	830	116	54	—	838	104	58	—
12	0,71	0,38	919	57	23	1	893	33	74	—
—	0,71	0,81	966	5	29	—	938	6	56	—
2.516	0,17	0,33	921	16	58	5	826	3	143	28
—	0,12	0,12	918	45	37	—	882	20	98	—
—	0,77	0,32	988	11	1	—	989	11	—	—
48	2,29	1,02	968	19	13	—	948	38	14	—
—	0,08	0,07	822	11	167	—	838	4	158	—
307	0,25	0,19	976	18	3	3	987	7	—	6
—	0,62	0,24	969	27	4	—	976	23	1	—
—	0,29	0,61	934	12	54	—	830	12	158	—
—	1,69	0,30	877	100	23	—	874	76	50	—
144	1,11	2,85	962	23	10	5	973	17	10	—
—	0,48	0,95	937	41	22	—	965	10	25	—
—	0,28	0,19	850	119	31	—	913	45	42	—
—	1,26	0,46	949	21	30	—	935	20	45	—
—	0,26	0,12	957	26	17	—	973	18	9	—
—	0,83	0,22	983	—	17	—	987	—	13	—
—	0,09	0,08	980	10	10	—	960	3	37	—
—	0,08	0,03	978	11	11	—	983	4	13	—
—	0,95	1,46	989	2	9	—	989	2	9	—
—	0,22	0,17	876	81	43	—	912	53	35	—
—	0,34	0,21	923	41	36	—	665	73	262	—
—	0,65	0,25	936	24	40	—	916	42	42	—
—	0,13	0,09	993	—	7	—	992	—	8	—
—	0,20	0,08	978	13	9	—	978	12	10	—

III — Numero de estabelecimentos ruraes recenseados em 1 de Setem

Nombre d'établissements ruraux recensés au 1 Septembre

MUNICIPIOS MUNICIPES	NUMERO DE ESTABELECIMENTOS RURAES NOMBRE D'ÉTABLISSEMENTS RURAUX					ÁREA, EM HECTARES, DOS ESTABELECIMENTOS SURFACE, EN HECTARES, DES ÉTABLISSEMENTS			
	Total	Pertencentes Appartenant				Total	Pertencentes Appartenant		
		a pessoas nascidas no Brasil	a pessoas nascidas no estrangeiro	a diversos proprietarios e pessoas indeterminadas	ao governo (federal, estadual e municipal)		a pessoas nascidas no Brasil	a pessoas nascidas no estrangeiro	a diversos proprietarios e pessoas indeterminadas
Total	à des personnes nées au Brésil	à des personnes nées à l'étranger	à divers propriétaires et personnes indeterminées	au gouvernement (fédéral, des États et municipal)	Total	à des personnes nées au Brésil	à des personnes nées à l'étranger	à divers propriétaires et personnes indeterminées	

ESTADO

Abeteté.....	146	140	3	3	—	37.215	36.482	194	539
Acará.....	325	315	9	1	—	115.758	109.662	5.278	818
Affuá.....	474	386	26	61	1	162.103	122.832	11.057	27.942
Alemquer.....	173	155	12	6	—	52.853	47.377	1.339	4.137
Almeirim.....	106	99	7	—	—	395.383	385.396	9.987	—
Alta-mira.....	160	153	6	1	—	842.184	732.173	101.011	9.000
Anajás.....	293	199	26	67	1	381.975	245.054	42.265	94.396
Aveiro.....	11	10	—	1	—	7.440	7.319	—	121
Bagre.....	142	125	9	7	1	478.850	435.652	29.850	12.608
Baião.....	239	236	2	1	—	19.655	14.767	2.468	2.420
Belém.....	4.541	4.293	89	144	15	528.229	406.987	30.604	79.457
Bragança.....	3.184	3.134	42	8	—	111.565	108.010	3.312	243
Breves.....	692	483	84	125	—	789.393	508.138	135.325	145.930
Caehocira.....	225	197	6	22	—	502.009	407.052	3.097	91.860
Cametá.....	1.276	1.193	34	49	—	77.701	72.821	3.645	1.235
Chaves.....	334	294	9	31	—	561.683	423.991	20.384	117.308
Conceição do Araguaia.....	31	30	1	—	—	14.780	14.777	3	—
Curralinho.....	624	439	130	55	—	169.671	142.148	18.030	9.493
Faro.....	131	113	3	15	—	44.422	30.778	708	12.936
Gurupá.....	172	123	22	27	—	149.875	90.419	26.264	33.192
Igarapé-assú.....	4.116	4.066	27	22	1	115.298	112.737	1.726	710
Igarapé miry.....	404	386	9	9	—	46.267	38.199	3.598	4.470
Irituia.....	289	270	18	1	—	39.356	30.579	8.633	144
Itaituba.....	57	45	4	8	—	91.385	54.360	4.135	32.890
Jurity.....	269	217	5	47	—	80.420	56.617	3.559	20.244
Macapá.....	150	143	3	4	—	492.086	490.481	1.345	260
Marabá.....	15	13	1	1	—	17.614	2.527	15.000	87
Maracanã.....	340	289	5	46	—	49.474	41.451	459	7.564
Marapanim.....	321	315	6	—	—	36.485	35.779	706	—
Mazagão.....	168	142	13	13	—	217.239	178.155	13.709	25.375
Melgaço.....	332	252	37	42	1	367.735	276.101	49.542	41.232

bro de 1920 e respectiva área, segundo a categoria dos proprietários
1920 et leur surface, d'après la catégorie des propriétaires

RURAES RURAUX	PORCENTAGEM POURCENTAGE		DE 1.000 ESTABELECIMENTOS RECENSEADOS PERTENCIAM				DE 1.000 PARTES DA ÁREA RECENSEADA CORRESPONDEM ACS ESTABELECIMENTOS PERTENCENTES			
	em relação ao total dos es- tabeleci- mentos recen- sados no Estado	em relação á área total recenseada no Estado	a pessoas nascidas no Brasil	a pessoas nascidas no extrangeiro	a diversos proprietarios e pessoas indeterminadas	ao governo (federal, esta- dual e municipal)	a pessoas nascidas no Brasil	a pessoas nascidas no extrangeiro	a diversos proprietarios e pessoas indeterminadas	ao governo (federal, esta- dual e municipal)
	sur le total des établisse- ments recensés dans l'État	sur la surface totale recensée dans l'État	à des personnes nées au Brésil	à des personnes nées à l'étran- ger	à divers pro- priétaires et personnes inde- terminées	au gouverne- ment (fédéral, des États et mu- nicipal)	à des personnes nées au Brésil	à des personnes nées à l'étran- ger	à divers pro- priétaires et personnes inde- terminées	au gouverne- ment (fédéral, des États et mu- nicipal)

DO PARA

—	0,54	0,38	958	21	21	—	980	5	15	—
—	1,21	1,18	969	28	3	—	947	46	7	—
272	1,76	1,65	814	55	129	2	758	68	172	2
—	0,64	0,54	896	69	35	—	897	25	78	—
—	0,39	4,02	934	66	—	—	975	25	—	—
—	0,59	8,57	956	38	6	—	869	120	11	—
260	1,09	3,89	679	89	229	3	641	111	247	1
—	0,04	0,08	909	—	91	—	984	—	16	—
740	0,53	4,87	880	64	49	7	910	62	26	2
—	0,89	0,20	988	8	4	—	751	126	123	—
11.181	16,88	5,37	945	20	32	3	771	58	150	21
—	11,83	1,13	985	13	2	—	969	29	2	—
—	2,57	8,03	698	121	181	—	644	171	185	—
—	0,84	5,11	876	27	97	—	811	6	183	—
—	4,74	0,79	935	27	38	—	937	47	16	—
—	1,24	5,71	880	27	93	—	755	36	209	—
—	0,12	0,15	968	32	—	—	1.000	—	—	—
—	2,32	1,73	704	208	88	—	838	106	56	—
—	0,49	0,45	863	23	114	—	693	16	291	—
—	0,64	1,52	715	128	157	—	603	175	222	—
125	15,30	1,17	988	7	5	—	978	15	6	1
—	1,50	0,47	956	22	22	—	826	78	96	—
—	1,07	0,40	934	62	4	—	777	219	4	—
—	0,21	0,93	790	70	140	—	595	45	360	—
—	1,00	0,82	807	18	175	—	704	44	252	—
—	0,56	5,01	953	20	27	—	997	2	1	—
—	0,06	0,18	866	67	67	—	143	852	5	—
—	1,26	0,50	850	15	135	—	838	9	153	—
—	1,19	0,37	981	19	—	—	981	19	—	—
—	0,62	2,21	846	77	77	—	820	63	117	—
860	1,23	3,74	759	111	127	3	751	135	112	2

III — Numero de estabelecimentos ruraes recenseados em 1 de Setem

Nombre d'établissements ruraux recensés au 1 Septembre

MUNICIPIOS MUNICIPES	NUMERO DE ESTABELECIMENTOS RURAES NOMBRE D'ÉTABLISSEMENTS RURAUX					AREA, EM HECTARES, DOS ESTABELECIMENTOS SURFACE, EN HECTARES, DES ÉTABLISSEMENTS			
	Total	Pertencentes Appartenant				Total	Pertencentes Appartenant		
		a pessoas nascidas no Brasil à des personnes nées au Brésil	a pessoas nascidas no estrangeiro à des personnes nées à l'étranger	a diversos proprietarios e pessoas indeterminadas à divers propriétaires et personnes indeterminées	ao governo (federal, estadual e municipal) au gouvernement (fédéral, des États et municipal)		a pessoas nascidas no Brasil à des personnes nées au Brésil	a pessoas nascidas no estrangeiro à des personnes nées à l'étranger	a diversos proprietarios e pessoas indeterminadas à divers propriétaires et personnes indeterminées

ESTADO
(CONCLU

Mocajuba.....	172	163	7	2	—	33.963	33.431	460	72
Mojú.....	152	147	5	—	—	21.111	19.954	1.157	—
Monte Alegre.....	608	563	38	7	—	118.464	83.252	28.283	6.929
Montenegro.....	71	62	7	2	—	454.020	403.025	25.147	25.848
Muaná.....	20	13	—	7	—	43.078	14.694	—	28.384
Obidos.....	658	616	27	15	—	150.024	140.042	938	9.044
Oeiras.....	519	409	21	87	2	291.919	208.832	21.985	51.702
Ourém.....	156	166	20	—	—	73.337	68.440	4.897	—
Ponta de Pedras.....	202	178	6	17	1	136.692	114.906	6.256	15.202
Portel.....	672	588	37	44	3	682.468	616.092	12.038	53.636
Prainha.....	85	80	4	1	—	128.305	122.289	5.932	84
Quatipurú.....	951	937	10	4	—	46.937	43.278	3.601	58
Salinas.....	159	153	6	—	—	15.320	13.920	1.400	—
Santarém.....	411	379	19	13	—	98.335	75.231	20.947	2.157
São Caetano de Odivellas.....	198	179	—	19	—	21.021	15.318	—	5.703
São Domingos da Boa Vista.....	1.013	948	16	30	19	97.113	92.087	1.104	2.106
São João do Araguaia.....	5	5	—	—	—	36.300	36.300	—	—
São Miguel do Guamá.....	371	347	20	4	—	60.270	55.130	3.842	1.298
São Sebastião da Boa Vista.....	8	7	1	—	—	2.595	2.000	595	—
Sonre.....	124	107	5	12	—	233.636	193.019	11.988	28.629
Souzel.....	47	38	7	2	—	41.233	32.759	6.869	1.565
Vigia.....	492	486	2	4	—	45.919	44.247	524	1.148
Vizeu.....	43	39	1	3	—	2.117	1.977	2	138

ESTADO DA

Alagôa do Monteiro.....	702	638	4	60	—	313.107	261.078	19.239	32.790
Alagôa Grande.....	247	188	1	58	—	25.002	18.099	150	6.753
Alagôa Nova.....	586	576	—	10	—	27.154	26.635	—	519
Araruna.....	263	260	—	3	—	16.159	15.355	—	804
Areia.....	654	642	2	10	—	81.792	80.176	32	1.584
Bananeiras.....	348	337	2	4	5	41.972	38.927	2.591	390

bro de 1920 e respectiva área, segundo a categoria dos proprietarios

1920 et leur surface, d'après la catégorie des propriétaires

RURAES RURAUX	PORCENTAGEM POURCENTAGE		DE 1.000 ESTABELECIMENTOS RECENSEADOS PERTENCIAM				DE 1.000 PARTES DA ÁREA RECENSEADA CORRESPONDEM AOS ESTABELECIMENTOS PERTENCENTES			
	em relação ao total dos estabelecimentos recenseados no Estado	em relação à área total recenseada no Estado	a pessoas nascidas no Brasil	a pessoas nascidas no estrangeiro	a diversos proprietarios e pessoas indeterminadas	an governo (federal, estadual e municipal)	a pessoas nascidas no Brazil	a pessoas nascidas no estrangeiro	a diversos proprietarios e pessoas indeterminadas	ao governo (federal, estadual e municipal)
ao governo (federal, estadual e municipal)	sur le total des établissements recensés dans l'État	sur la surface totale recensée dans l'État	à des personnes nées au Brésil	à des personnes nées à l'étranger	à divers propriétaires et personnes indéterminées	au gouvernement (fédéral, des États et municipal)	à des personnes nées au Brésil	à des personnes nées à l'étranger	à divers propriétaires et personnes indéterminées	au gouvernement (fédéral, des États et municipal)

DO PARÁ

SÃO - FIN)

—	0,64	0,34	948	41	11	—	984	14	2	—
—	0,57	0,21	967	33	—	—	945	55	—	—
—	2,26	1,20	926	62	12	—	703	239	58	—
—	0,26	4,62	873	99	28	—	888	55	57	—
—	0,07	0,44	650	—	350	—	341	—	659	—
—	2,45	1,53	936	41	23	—	934	6	60	—
9.400	1,93	2,97	788	40	168	4	716	75	177	32
—	0,69	0,75	892	108	—	—	933	67	—	—
328	0,75	1,39	881	30	84	5	841	45	111	2
702	2,50	6,94	875	55	65	5	903	18	78	1
—	0,32	1,30	941	47	12	—	953	46	1	—
—	3,53	0,48	985	11	4	—	922	77	1	—
—	0,59	0,16	962	38	—	—	909	91	—	—
—	1,53	1,00	923	46	31	—	765	213	22	—
—	0,74	0,21	904	—	96	—	729	—	271	—
1.816	3,77	0,99	936	16	29	19	948	11	22	19
—	0,02	0,37	1.000	—	—	—	1.000	—	—	—
—	1,38	0,61	935	54	11	—	915	64	21	—
—	0,03	0,03	875	125	—	—	771	229	—	—
—	0,46	2,38	863	40	97	—	826	51	123	—
—	0,17	0,42	808	149	43	—	795	167	38	—
—	1,83	0,47	988	4	8	—	964	11	25	—
—	0,16	0,02	907	23	70	—	934	1	65	—

PARAHYBA

—	3,82	8,35	909	6	85	—	834	61	105	—
—	1,34	0,67	761	4	235	—	724	6	270	—
—	3,19	0,72	983	—	17	—	981	—	19	—
—	1,43	0,43	989	—	11	—	950	—	50	—
—	3,56	2,18	982	3	15	—	980	1	19	—
64	1,89	1,12	968	6	12	14	927	62	9	2

III — Numero de estabelecimentos ruraes recenseados em 1 de Setem
 Nombre d'établissements ruraux recensés au 1 Septembre

MUNICIPIOS MUNICIPES	NUMERO DE ESTABELECIMENTOS RURAES NOMBRE D'ÉTABLISSEMENTS RURAUX				ÁREA, EM HECTARES, DOS ESTABELECIMENTOS SURFACE, EN HECTARES, DES ÉTABLISSEMENTS			
	Total Total	Pertencentes Appartenant			Total Total	Pertencentes Appartenant		
		a pessoas nascidas no Brasil à des person- nes nées au Brésil	a pessoas nascidas no extrangeiro à des person- nes nées à l'étran- ger	a diversos proprietarios e pessoas inde- terminadas à divers pro- prié- taires et per- sonnes indeter- minées		ao governo (federal, es- tadual e municipal) an gouverne- ment (fédéral, des États et mu- nicipal)	a pessoas nascidas no Brasil à des person- nes nées au Brésil	a pessoas nascidas no extrangeiro à des person- nes nées à l'étran- ger

ESTADO DA
(CONCLUSÃO)

Brejo do Cruz.....	374	348	—	26	—	84.045	78.919	—	5.126
Cabaceiras.....	699	694	—	5	—	199.178	198.003	—	1.175
Cabedello.....	25	24	—	1	—	1.150	1.040	—	110
Caçara.....	383	380	—	3	—	42.353	42.305	—	48
Cajazeiras.....	267	266	—	1	—	30.915	30.741	—	174
Campina Grande.....	1.374	1.349	1	24	—	133.732	129.888	465	3.379
Catolé do Rocha.....	675	638	—	37	—	110.339	102.113	—	8.226
Conceição.....	215	213	—	2	—	115.021	114.648	—	373
Espirito Santo.....	160	153	—	7	—	55.009	50.543	—	4.466
Guarabira.....	793	776	1	21	—	65.258	62.452	25	2.781
Ingá.....	461	458	—	3	—	52.534	52.453	—	81
Itabayana.....	472	460	—	11	1	65.995	65.736	—	248
Mamanguape.....	164	148	1	13	2	82.810	78.152	100	3.158
Misericórdia.....	472	439	1	32	—	22.220	20.643	33	1.544
Parahyba.....	202	194	2	5	1	77.774	74.041	8	3.673
Patos.....	414	409	—	5	—	124.795	123.368	—	1.427
Pedras de Fogo.....	65	52	—	13	—	41.968	37.302	—	4.666
Piancó.....	1.175	1.054	—	121	—	265.881	243.813	—	23.068
Picuí.....	1.157	1.132	—	25	—	327.025	324.638	—	2.387
Pilar.....	289	287	—	2	—	97.607	92.367	—	5.240
Pombal.....	351	349	—	2	—	147.522	146.881	—	641
Princeza.....	644	641	—	3	—	52.421	52.022	—	399
Santa Luzia do Sabugy.....	563	560	1	2	—	132.467	131.979	348	140
Santa Rita.....	56	45	1	10	—	61.451	43.384	1.150	16.917
São João do Cariry.....	988	962	1	25	—	261.528	254.093	174	7.261
São João do Rio do Peixe.....	142	130	—	12	—	13.969	10.720	—	3.249
São José de Piranhas.....	474	407	2	65	—	51.186	44.083	181	6.922
Serraria.....	330	321	—	9	—	26.538	25.179	—	1.359
Soledade.....	327	325	1	1	—	142.589	139.289	3.252	48
Souza.....	428	418	1	9	—	109.589	107.288	30	2.271
Taperoá.....	280	274	3	3	—	48.648	47.792	721	135
Teixeira.....	445	445	—	—	—	97.391	97.391	—	—
Umbuzeiro.....	709	705	—	4	—	104.534	97.054	—	7.480

bro de 1920 e respectiva área, segundo a categoria dos proprietarios

1920 et leur surface, d'après la catégorie des propriétaires

RURAES RURAUX	PORCENTAGEM POURCENTAGE		DE 1.000 ESTABELECIMENTOS RECENSEADOS PERTENCIAM				DE 1.000 PARTES DA ÁREA RECENSEADA CORRESPONDEM AOS ESTABELECIMENTOS PERTENCENTES			
	em relação ao total dos estabelecimentos recenseados no Estado	em relação à área total recenseada no Estado	a pessoas nascidas no Brazil	a pessoas nascidas no estrangeiro	a diversas proprietarias e pessoas indeterminadas	ao governo (federal, estadual e municipal)	a pessoas nascidas no Brazil	a pessoas nascidas no estrangeiro	a diversas proprietarias e pessoas indeterminadas	ao governo (federal, estadual e municipal)

PARAHYBA

(FIN)

—	2.04	2.24	930	—	70	—	939	—	61	—
—	3.80	5.31	993	—	7	—	994	—	6	—
—	0.14	0.03	960	—	40	—	904	—	96	—
—	2.08	1.13	992	—	8	—	999	—	1	—
—	1.45	0.82	996	—	4	—	994	—	6	—
—	7.48	3.56	982	1	17	—	971	4	25	—
—	3.67	2.94	945	—	55	—	925	—	75	—
—	1.17	3.06	991	—	9	—	997	—	3	—
—	0.87	1.47	956	—	44	—	919	—	81	—
—	4.34	1.74	972	1	27	—	957	—	43	—
—	2.51	1.40	994	—	6	—	999	—	1	—
11	2.57	1.76	975	—	23	2	996	—	4	—
1.400	0.89	2.21	903	6	79	12	914	1	38	17
—	2.57	0.59	930	2	68	—	929	1	70	—
52	1.10	2.07	950	10	25	5	952	—	47	1
—	2.25	3.33	988	—	12	—	989	—	11	—
—	0.35	1.12	800	—	200	—	889	—	111	—
—	6.39	7.11	897	—	103	—	913	—	87	—
—	6.30	8.72	978	—	22	—	993	—	7	—
—	1.57	2.60	993	—	7	—	946	—	54	—
—	1.91	3.93	994	—	6	—	996	—	4	—
—	3.51	1.40	995	—	5	—	992	—	8	—
—	3.06	3.53	995	2	3	—	996	3	1	—
—	0.31	1.64	804	13	178	—	706	19	275	—
—	5.38	6.97	974	1	25	—	971	1	23	—
—	0.77	0.37	915	—	85	—	767	—	233	—
—	2.53	1.36	859	4	137	—	861	4	135	—
—	1.80	0.71	973	—	27	—	949	—	51	—
—	1.78	3.80	994	3	3	—	977	23	—	—
—	2.33	2.92	977	2	21	—	979	—	21	—
—	1.52	1.30	979	11	10	—	982	15	3	—
—	2.42	2.60	1.000	—	—	—	1.000	—	—	—
—	3.86	2.79	991	—	6	—	929	—	71	—

RRC. 17

III — Numero de estabelecimentos rurais recenseados em 1 de Setem

Nombre d'établissements ruraux recensés au 1 Septembre

MUNICIPIOS MUNICIPES	NUMERO DE ESTABELECIMENTOS RURAES NOMBRE D'ÉTABLISSEMENTS RURAUX					ÁREA, EM HECTARES, DOS ESTABELECIMENTOS SURFACE, EN HECTARES, DES ÉTABLISSEMENTS				
	Total Total	Pertencentes Appartenant				Total Total	Pertencentes Appartenant			
		a pessoas nascidas no Brasil à des per- sonnes nées au Brésil	a pessoas nascidas no extrangeiro à des per- sonnes nées à l'étran- ger	a diversos proprietarios e pessoas inde- terminadas à divers pro- prié- taires et per- sonnes indeter- minées	ao governo (federal, es- tadual e municipal) au gouverne- ment (fédéral, des États et mu- nicipal)		a pessoas nascidas no Brasil à des per- sonnes nées au Brésil	a pessoas nascidas no extrangeiro à des per- sonnes nées à l'étran- ger	a diversos proprietarios e pessoas inde- terminadas à divers pro- prié- taires et per- sonnes indeter- minées	

ESTADO DO

Antonina.....	663	344	13	306	—	38.009	22.285	655	15.069
Araucaria.....	792	416	367	9	—	28.837	17.289	11.296	252
Assunguy de Cima.....	630	497	14	118	1	128.277	103.027	2.828	17.415
Bocayuva.....	1.078	1.053	22	3	—	172.426	169.114	2.673	639
Campina Grande.....	599	525	47	27	—	43.980	37.654	4.666	1.660
Campo Largo.....	1.129	724	360	25	—	66.091	53.232	11.557	1.302
Carlopolis.....	69	69	—	—	—	21.036	21.036	—	—
Castro.....	477	361	89	27	—	174.886	153.921	6.277	14.688
Cleavelandia.....	162	155	4	3	—	59.999	56.260	2.336	1.403
Colombo.....	324	150	171	3	—	16.763	9.529	7.147	87
Conchas.....	106	86	17	3	—	92.679	85.090	5.992	1.597
Curitiba.....	1.528	663	822	43	—	35.664	18.816	15.369	1.479
Deodoro.....	311	254	53	4	—	24.856	15.132	6.590	3.134
Entre Rios.....	415	356	58	4	—	66.055	61.471	4.282	302
Fóz do Iguassú.....	19	7	7	5	—	330.841	4.013	10.616	316.207
Guarakesaba.....	547	524	3	20	—	21.050	20.340	72	638
Guarapuava.....	1.499	1.126	350	23	—	748.763	665.212	16.897	66.654
Guaratuba.....	76	73	1	2	—	21.974	8.926	9.999	3.049
Iraty.....	811	307	463	41	—	48.755	28.919	17.120	2.716
Jacarésinho.....	242	207	24	11	—	68.136	51.232	2.507	14.397
Jaguariahyva.....	185	166	3	16	—	281.188	151.281	74.100	55.807
Lapa.....	1.664	1.409	205	50	—	199.657	177.672	17.655	4.330
Marumby.....	144	92	34	18	—	18.455	16.129	1.249	1.077
Morretes.....	853	740	79	33	1	23.546	15.486	3.971	4.074
Palmas.....	132	119	9	4	—	228.969	198.728	3.660	26.581
Palmeira.....	1.041	819	178	44	—	114.450	92.383	19.321	2.746
Palmyra.....	195	128	62	5	—	12.191	10.187	1.860	141
Paranaguá.....	31	16	15	—	—	6.658	6.113	545	—
Pirahy.....	137	131	4	2	—	50.404	42.675	6.345	1.384
Ponta Grossa.....	434	287	120	26	1	116.867	88.695	6.128	16.977
Porto de Cima.....	53	35	15	3	—	1.341	684	540	117

bro de 1920 e respectiva área, segundo a categoria dos proprietarios

1920 et leur surface, d'après la catégorie des propriétaires

RURAES RURAUX	PORCENTAGEM POURCENTAGE		DE 1.000 ESTABELECIMENTOS RECENSEADOS PERTENCIAM SUR 1.000 ÉTABLISSEMENTS RECENSÉS APPARTENAIENT				DE 1.000 PARTES DA ÁREA RECENSEADA CORRESPONDEM AOS ESTABELECIMENTOS PERTENCENTES SUR 1.000 PARTIES DE LA SURFACE RECENSÉE CORRESPONDENT AUX ÉTABLISSEMENTS APPARTENANT			
	em relação ao total dos estabelecimentos recenseados no Estado	em relação à área total recenseada no Estado	a pessoas nascidas no Brasil	a pessoas nascidas no estrangeiro	a diversos proprietarios e pessoas indeterminadas	ao governo (federal, estadual e municipal)	a pessoas nascidas no Brasil	a pessoas nascidas no estrangeiro	a diversos proprietarios e pessoas indeterminadas	ao governo (federal, estadual e municipal)

PARANÁ

—	2,14	0,72	519	20	461	—	586	17	397	—
—	2,56	0,54	525	464	11	—	599	392	9	—
7	2,04	2,42	789	22	187	2	842	22	136	—
—	3,48	3,25	977	20	3	—	931	15	4	—
—	1,94	0,83	876	79	45	—	856	106	38	—
—	3,65	1,25	641	337	22	—	805	175	20	—
—	0,22	0,40	1.000	—	—	—	1.000	—	—	—
—	1,54	3,30	757	186	57	—	830	36	84	—
—	0,52	1,13	957	25	18	—	938	39	23	—
—	1,05	0,32	463	523	9	—	569	426	5	—
—	0,34	1,75	811	161	28	—	918	65	17	—
—	4,94	0,67	434	538	23	—	527	431	42	—
—	1,00	0,47	817	170	13	—	609	265	126	—
—	1,35	1,25	852	139	9	—	931	65	4	—
—	0,06	6,24	368	368	264	—	12	32	956	—
—	1,77	0,40	958	6	36	—	966	3	31	—
—	4,84	14,12	751	234	15	—	838	23	89	—
—	0,25	0,41	961	13	26	—	406	455	139	—
—	2,62	0,92	379	571	50	—	593	351	56	—
—	0,78	1,28	856	99	45	—	752	37	211	—
—	0,60	5,30	897	16	87	—	538	264	198	—
—	5,38	3,76	847	123	30	—	890	88	22	—
—	0,47	0,35	639	236	125	—	874	68	58	—
15	2,76	0,44	863	93	33	1	658	169	172	1
—	0,43	4,32	902	68	30	—	863	16	116	—
—	3,36	2,16	787	171	42	—	807	169	24	—
—	0,63	0,23	656	318	26	—	836	152	12	—
—	0,10	0,13	516	484	—	—	918	82	—	—
—	0,44	0,95	957	29	14	—	847	126	27	—
5.067	1,40	2,20	661	277	60	2	759	53	145	43
—	0,17	0,03	660	283	57	—	510	403	87	—

III — Numero de estabelecimentos ruraes recenseados em 1 de Setem
 Nombre d'établissements ruraux recensés au 1 Septembre

MUNICIPIOS MUNICIPES	NUMERO DE ESTABELECIMENTOS RURAES NOMBRE D'ÉTABLISSEMENTS RURAUX				ÁREA, EM HECTARES, DOS ESTABELECIMENTOS SURFACE, EN HECTARES, DES ÉTABLISSEMENTS			
	Total	Pertencentes Appartenant			Total	Pertencentes Appartenant		
		a pessoas nascidas no Brasil	a pessoas nascidas no estrangeiro	a diversos proprietarios e pessoas indeterminadas		ao governo (federal, estadual e municipal)	a pessoas nascidas no Brasil	a pessoas nascidas no estrangeiro
Total	à des personnes nées au Brésil	à des personnes nées à l'étranger	à divers propriétaires et personnes indeterminées	au gouvernement (fédéral, des États et municipal)	Total	à des personnes nées au Brésil	à des personnes nées à l'étranger	à divers propriétaires et personnes indeterminées

ESTADO DO
(CONCLUSÃO)

Prudentópolis.....	1.907	442	1.447	18	—	127.779	62.789	61.445	3.545
Ribeirão Claro.....	368	300	51	6	11	47.201	39.461	6.094	1.516
Rio Branco.....	229	224	5	—	—	49.602	48.150	1.452	—
Rio Negro.....	862	477	366	19	—	111.790	93.157	16.252	2.381
Santo Antonio da Platina.....	400	377	17	6	—	74.445	68.168	839	5.438
Santo Antonio de Imbituva.....	553	466	71	16	—	79.304	64.889	13.299	1.116
São João do Triunpho.....	140	137	3	—	—	37.262	36.173	1.089	—
São José da Boa Vista.....	770	740	9	11	10	70.602	67.623	914	1.803
São José dos Pinhães.....	2.290	1.762	505	23	—	126.588	106.525	15.445	4.618
São Matheus.....	1.100	315	774	11	—	83.683	61.408	21.164	1.111
São Pedro de Mallet.....	1.518	156	1.323	39	—	66.020	21.052	43.343	1.625
Serro Azul.....	1.252	1.195	69	15	3	139.826	127.710	8.354	3.571
Tamandaré.....	279	170	106	3	—	14.449	11.646	2.767	36
Teixeira Soares.....	77	54	14	9	—	28.795	20.502	3.401	4.892
Thomazina.....	400	390	7	3	—	119.762	116.557	2.500	705
Tibagy.....	433	408	6	18	1	633.945	358.923	51.861	205.737
União da Victoria.....	850	349	482	19	—	128.549	100.124	25.891	2.534
Ypiranga.....	1.144	593	536	15	—	100.304	72.087	19.971	8.246

ESTADO DE

Agua Preta.....	177	174	—	3	—	79.539	78.572	—	967
Agua Bellas.....	249	249	—	—	—	56.038	56.038	—	—
Alagôa de Baixo.....	370	344	—	26	—	171.630	160.509	—	11.061
Altinho.....	528	470	1	57	—	41.921	36.785	45	5.091
Amaragy.....	100	78	—	22	—	29.175	20.303	—	8.872
Barreiros.....	88	77	5	6	—	26.983	23.621	1.182	2.180
Belmonte.....	226	224	—	2	—	172.162	170.756	—	1.406
Bezerros.....	456	456	—	—	—	75.182	75.182	—	—
Boa Vista.....	235	75	—	66	94	305.113	107.220	—	137.885
Bom Conselho.....	391	391	—	—	—	116.459	116.459	—	—
Bom Jardim.....	433	430	2	1	—	66.421	66.071	100	250

bro de 1920 e respectiva área, segundo a categoria dos proprietários

1920 et leur surface, d'après la catégorie des propriétaires

RURAES RURAUX	PORCENTAGEM POURCENTAGE		DE 1.000 ESTABELECIMENTOS RECENSEADOS PERTENCIAM				DE 1.000 PARTES DA ÁREA RECENSEADA CORRESPONDEM AOS ESTABELECIMENTOS PERTENCENTES			
	em relação ao total dos estabelecimentos recenseados no Estado	em relação à área total recenseada no Estado	a pessoas nascidas no Brasil	a pessoas nascidas no estrangeiro	a diversos proprietários e pessoas indeterminadas	ao governo (federal, estadual e municipal)	a pessoas nascidas no Brasil	a pessoas nascidas no estrangeiro	a diversos proprietários e pessoas indeterminadas	ao governo (federal, estadual e municipal)
	sur le total des établissements recensés dans l'État	sur la surface totale recensée dans l'État	à des personnes nées au Brésil	à des personnes nées à l'étranger	à divers propriétaires et personnes indéterminées	au gouvernement (fédéral, des États et municipal)	à des personnes nées au Brésil	à des personnes nées à l'étranger	à divers propriétaires et personnes indéterminées	au gouvernement (fédéral, des États et municipal)

PARANÁ

(FIN)

—	6,16	2,41	232	759	9	—	491	481	28	—
130	1,19	0,89	815	139	16	30	836	129	32	3
—	0,74	0,94	978	22	—	—	971	29	—	—
—	2,78	2,11	553	425	22	—	833	146	21	—
—	1,29	1,40	943	42	15	—	916	11	73	—
—	1,79	1,50	843	129	28	—	818	168	14	—
—	0,45	0,70	979	21	—	—	971	29	—	—
262	2,49	1,33	961	12	14	13	958	13	25	4
—	7,40	2,39	769	221	10	—	842	122	36	—
—	3,55	1,58	286	704	10	—	734	253	13	—
—	4,90	1,24	103	872	25	—	319	656	25	—
191	4,14	2,64	932	54	12	2	913	60	25	2
—	0,90	0,27	609	380	11	—	806	192	2	—
—	0,25	0,54	701	182	117	—	712	118	170	—
—	1,29	2,26	975	17	8	—	973	21	6	—
17.424	1,40	11,95	942	14	42	2	566	82	325	27
—	2,75	2,42	411	567	22	—	779	201	20	—
—	3,70	1,89	518	469	13	—	719	199	82	—

PERNAMBUCO

—	0,76	1,54	983	—	17	—	988	—	12	—
—	1,07	1,09	1.000	—	—	—	1.000	—	—	—
—	1,59	3,33	930	—	70	—	936	—	64	—
—	2,26	0,81	890	2	108	—	878	1	121	—
—	0,43	0,57	780	—	220	—	696	—	304	—
—	0,38	0,52	875	57	68	—	875	44	81	—
—	0,97	3,34	991	—	9	—	992	—	8	—
—	1,95	1,46	1.000	—	—	—	1.000	—	—	—
60.008	1,01	5,92	319	—	281	400	351	—	452	197
—	1,67	2,26	1.000	—	—	—	1.000	—	—	—
—	1,85	1,29	993	5	2	—	995	1	4	—

III — Numero de estabelecimentos rurais recenseados em 1 de Setem

Nombre d'établissements ruraux recensés au 1 Septembre

MUNICIPIOS MUNICIPES	NUMERO DE ESTABELECIMENTOS RURAES NOMBRE D'ÉTABLISSEMENTS RURAUX					ÁREA, EM HECTARES, DOS ESTABELECIMENTOS SURFACE, EN HECTARES, DES ÉTABLISSEMENTS			
	Total	Pertencentes Appartenant				Total	Pertencentes Appartenant		
		a pessoas nascidas no Brasil à des person- nes nées au Brésil	a pessoas nascidas no extrangeiro à des person- nes nées à l'étran- ger	a diversos proprietarios e pessoas inde- terminadas à divers pro- priétaires et per- sonnes indeter- minées	ao governo (federal, es- tadual e municipal) au gouverne- ment (fédéral, des États et municipal)		a pessoas nascidas no Brasil à des person- nes nées au Brésil	a pessoas nascidas no extrangeiro à des person- nes nées à l'étran- ger	a diversos proprietarios e pessoas inde- terminadas à divers pro- priétaires et per- sonnes indeter- minées

ESTADO DE
(CONTINUA)

Bonito.....	644	605	—	39	—	59.942	52.777	—	7.165
Brejo da Madre de Deus.....	416	280	—	136	—	176.239	116.756	—	59.483
Buique.....	447	337	1	106	3	163.290	114.469	221	47.899
Cabo.....	81	59	1	21	—	23.714	20.072	300	8.342
Cabrobó.....	311	242	—	7	62	107.980	93.870	—	2.450
Canhotinho.....	967	939	14	14	—	103.857	97.756	3.798	2.303
Caruarú.....	998	979	6	13	—	119.300	117.287	802	1.211
Cimbres.....	721	642	3	76	—	107.148	92.923	905	13.320
Correntes.....	743	714	—	29	—	66.761	64.044	—	2.717
Escada.....	96	74	—	21	1	22.595	16.781	—	5.754
Exú.....	139	98	—	41	—	105.555	56.415	—	49.140
Flôres.....	1.165	1.152	—	13	—	109.353	108.207	—	1.146
Floresta.....	243	238	—	5	—	163.705	159.879	—	3.826
Gamelleira.....	107	67	—	40	—	41.094	25.409	—	15.685
Garanhuns.....	977	945	10	22	—	101.121	90.911	3.362	6.848
Gloria de Goytá.....	404	368	1	35	—	41.408	32.764	1.002	7.642
Goyanna.....	184	145	1	38	—	62.657	41.154	1.800	19.703
Granito.....	121	121	—	—	—	129.394	129.394	—	—
Gravatá.....	255	212	1	42	—	70.018	43.977	1.361	24.680
Iguarassú.....	130	105	4	20	1	44.404	31.538	1.038	11.758
Ingazeira.....	839	814	—	25	—	203.019	197.128	—	5.891
Ipojuca.....	95	63	2	30	—	36.014	21.163	710	14.141
Itambé.....	98	90	—	8	—	36.736	31.660	—	5.076
Jaboatão.....	340	293	7	40	—	29.881	25.085	431	4.365
Leopoldina.....	76	75	—	1	—	34.781	34.326	—	455
Limoeiro.....	221	206	4	11	—	80.934	76.018	1.314	3.602
Nazareth.....	370	324	2	44	—	84.177	71.218	833	12.126
Olinda.....	122	92	2	28	—	12.081	8.517	269	3.295
Ouricury.....	227	224	—	3	—	200.078	196.138	—	3.940
Palmares.....	240	226	2	12	—	54.450	47.157	500	6.793
Panellas.....	994	977	—	17	—	56.406	55.548	—	858

bro de 1920 e respectiva área, segundo a categoria dos proprietarios

1920 et leur surface, d'après la catégorie des propriétaires

RURAES RURAUX	PORCENTAGEM POURCENTAGE		DE 1.000 ESTABELECIMENTOS RECENSEADOS PERTENCIAM				DE 1.000 PARTES DA ÁREA RECENSEADA CORRESPONDEM AOS ESTABELECIMENTOS PERTENCENTES			
	em relação ao total dos estabelecimentos recenseados no Estado	em relação à área total recenseada no Estado	a pessoas nascidas no Brasil	a pessoas nascidas no estrangeiro	a diversos proprietarios e pessoas indeterminadas	ao governo (federal, estadual e municipal)	a pessoas nascidas no Brasil	a pessoas nascidas no estrangeiro	a diversos proprietarios e pessoas indeterminadas	ao governo (federal, estadual e municipal)

PERNAMBUCO

(SÃO - SUITE)

—	2.76	1.16	939	—	61	—	880	—	120	—
—	1.78	3.42	673	—	327	—	662	—	338	—
701	1.91	3.17	754	2	237	7	701	1	294	4
—	0.35	0.56	729	12	259	—	699	10	291	—
11.660	1.33	2.09	778	—	23	199	869	—	23	108
—	4.14	2.01	972	14	14	—	941	37	22	—
—	4.28	2.31	981	6	13	—	983	7	10	—
—	3.09	2.08	891	4	105	—	867	9	124	—
—	3.18	1.29	961	—	39	—	959	—	41	—
60	0.41	0.44	771	—	219	10	743	—	255	2
—	0.60	2.05	705	—	295	—	534	—	466	—
—	4.99	2.12	989	—	11	—	990	—	10	—
—	1.04	3.17	979	—	21	—	977	—	23	—
—	0.46	0.80	626	—	374	—	618	—	382	—
—	4.19	1.96	967	10	23	—	899	33	68	—
—	1.73	0.80	911	2	87	—	791	24	185	—
—	0.79	1.22	788	5	207	—	657	29	314	—
—	0.52	2.51	1.000	—	—	—	1.000	—	—	—
—	1.09	1.36	831	4	165	—	628	19	353	—
20	0.56	0.86	807	31	154	8	710	25	265	—
—	3.59	3.94	970	—	30	—	971	—	29	—
—	0.41	0.70	663	21	316	—	587	20	393	—
—	0.42	0.71	918	—	82	—	862	—	138	—
—	1.46	0.58	862	20	118	—	840	14	146	—
—	0.33	1.64	987	—	13	—	995	—	5	—
—	0.95	1.57	932	18	50	—	939	16	45	—
—	1.59	1.63	876	5	119	—	846	10	144	—
—	0.52	0.23	754	17	229	—	705	22	273	—
—	0.97	3.88	987	—	13	—	980	—	20	—
—	1.03	1.06	942	8	50	—	866	9	125	—
—	4.25	1.09	983	—	17	—	985	—	15	—

III — Numero de estabelecimentos rurais recenseados em 1 de Setem

Nombre d'établissements ruraux recensés au 1 Septembre

MUNICIPIOS MUNICIPES	NUMERO DE ESTABELECImentos RURAES NOMBRE D'ÉTABLISSEMENTS RURAUX				ÁREA, EM HECTARES, DOS ESTABELECImentos SURFACE, EN HECTARES, DES ÉTABLISSEMENTS			
	Total	Pertencentes Appartenant			Total	Pertencentes Appartenant		
		a pessoas nascidas no Brasil	a pessoas nascidas no extrangeiro	a diversos proprietarios e pessoas inde- terminadas		ao governo (federal, es- tadual e municipal)	a pessoas nascidas no Brasil	a pessoas nascidas no extrangeiro
Total	à des person- nes nées au Brésil	à des person- nes nées à l'étran- ger	à divers pro- priétaires et per- sonnes indeter- minées	au gouverne- ment (fédéral, des États et mu- nicipal)	Total	à des person- nes nées au Brésil	à des person- nes nées à l'étran- ger	à divers pro- priétaires et per- sonnes indeter- minées

ESTADO DE

(CONCLU)

Pau d'Alho.....	117	107	—	10	—	32.951	28.603	—	4.348
Pedra.....	229	223	1	5	—	72.392	71.153	245	994
Petrolina.....	252	225	—	27	—	188.634	173.408	—	15.226
Quipapá.....	671	643	4	19	—	80.542	75.442	810	4.290
Recife.....	21	13	—	6	2	7.896	3.261	—	1.460
Rio Formoso.....	109	100	1	8	—	30.934	28.068	220	2.646
Salgueiro.....	417	401	—	16	—	169.693	164.645	—	5.044
São Bento.....	411	403	3	5	—	97.854	94.548	1.308	1.998
São José do Egypto.....	875	827	—	48	—	96.044	90.536	—	5.458
São Lourenço da Matta.....	71	46	3	22	—	18.983	11.448	600	6.940
Serinhaem.....	63	39	2	22	—	29.198	15.743	820	12.635
Tacarátú.....	103	101	—	2	—	52.476	51.292	—	1.184
Taquaritinga.....	1.359	1.324	—	35	—	94.402	89.274	—	5.128
Timbaúba.....	282	263	—	19	—	45.314	38.833	—	6.481
Triunpho.....	793	779	—	14	—	30.403	29.442	—	961
Victoria.....	1.005	984	4	17	—	59.574	56.787	751	2.036
Villa Bella.....	534	440	1	93	—	205.326	157.096	395	47.835

ESTADO

Alto Longá.....	162	156	—	6	—	300.750	289.163	—	11.587
Amarante.....	248	244	—	4	—	19.851	19.353	—	498
Amarração.....	57	57	—	—	—	5.308	5.308	—	—
Apparccida.....	182	160	—	22	—	30.452	26.289	—	4.163
Barras do Maratahoan.....	117	109	1	7	—	79.257	66.728	4.538	7.991
Batalha.....	168	167	—	1	—	32.187	32.035	—	152
Bom Jesus da Gurguéia.....	147	142	1	4	—	270.063	238.775	303	30.985
Burity dos Lopes.....	118	118	—	—	—	134.494	134.494	—	—
Campo Maior.....	257	244	—	13	—	152.026	140.412	—	11.614
Canto do Burity.....	197	137	6	54	—	185.356	135.036	6.500	43.850
Caracol.....	81	77	—	4	—	213.052	196.512	—	16.540
Castello.....	338	294	1	43	—	117.200	101.050	1.800	14.350

bro de 1920 e respectiva área, segundo a categoria dos proprietarios

1920 et leur surface, d'après la catégorie des propriétaires

RURAES RURAUX	PORCENTAGEM POURCENTAGE		DE 1.000 ESTABELECIMENTOS RECENSEADOS PERTENCIAM				DE 1.000 PARTES DA ÁREA RECENSEADA CORRESPONDEM AOS ESTABELECIMENTOS PERTENCENTES			
	em relação ao total dos estabelecimentos recenseados no Estado	em relação à área total recenseada no Estado	a pessoas nascidas no Brazil	a pessoas nascidas no estrangeiro	a diversos proprietarios e pessoas indeterminadas	ao governo (federal, estadual e municipal)	a pessoas nascidas no Brazil	a pessoas nascidas no estrangeiro	a diversos proprietarios e pessoas indeterminadas	ao governo (federal, estadual e municipal)
	sur le total des établissements recensés dans l'État	sur la surface totale recensée dans l'État	à des personnes nées au Brésil	à des personnes nées à l'étranger	à divers propriétaires et personnes indéterminées	au gouvernement (fédéral, des États et municipal)	à des personnes nées au Brésil	à des personnes nées à l'étranger	à divers propriétaires et personnes indéterminées	au gouvernement (fédéral, des États et municipal)

PERNAMBUCO

são - FIN)

—	0,50	0,64	915	—	85	—	868	—	132	—
—	0,93	1,40	974	4	22	—	983	3	14	—
—	1,08	3,66	893	—	107	—	919	—	81	—
—	2,87	1,56	966	6	28	—	937	10	53	—
3.175	0,09	0,15	619	—	286	95	413	—	185	402
—	0,47	0,60	918	9	73	—	907	7	86	—
—	1,79	3,29	962	—	38	—	970	—	30	—
—	1,76	1,90	981	7	12	—	966	14	20	—
—	3,75	1,86	945	—	55	—	943	—	57	—
—	0,30	0,37	648	42	310	—	603	32	365	—
—	0,27	0,57	619	32	349	—	539	28	433	—
—	0,44	1,02	980	—	20	—	978	—	22	—
—	5,82	1,83	974	—	26	—	946	—	54	—
—	1,21	0,88	933	—	67	—	857	—	143	—
—	3,40	0,59	982	—	18	—	968	—	32	—
—	4,31	1,16	979	4	17	—	953	13	34	—
—	2,29	3,98	824	2	174	—	765	2	233	—

DO PIAUHY

—	1,70	5,42	963	—	37	—	961	—	39	—
—	2,61	0,36	984	—	16	—	975	—	25	—
—	0,60	0,09	1.000	—	—	—	1.000	—	—	—
—	1,91	0,55	879	—	121	—	863	—	137	—
—	1,23	1,43	932	8	60	—	842	57	101	—
—	1,77	0,53	994	—	6	—	995	—	5	—
—	1,55	4,86	966	7	27	—	884	1	115	—
—	1,24	2,42	1.000	—	—	—	1.000	—	—	—
—	2,70	2,74	949	—	51	—	923	—	77	—
—	2,07	3,34	695	31	274	—	728	35	237	—
—	0,85	3,84	951	—	49	—	922	—	78	—
—	3,55	2,11	870	3	127	—	862	15	123	—

III — Numero de estabelecimentos ruraes recenseados em 1 de Setem
 Nombre d'établissements ruraux recensés au 1 Septembre

MUNICIPIOS MUNICIPES	NUMERO DE ESTABELECIMENTOS RURAES NOMBRE D'ÉTABLISSEMENTS RURAUX					ÁREA, EM HECTARES, DOS ESTABELECIMENTOS SURFACE, EN HECTARES, DES ÉTABLISSEMENTS			
	Total	Pertencentes Appartenant				Total	Pertencentes Appartenant		
		a pessoas nascidas no Brazil à des personnes nées au Brésil	a pessoas nascidas no estrangeiro à des personnes nées à l'étranger	a diversos proprietarios e pessoas indeterminadas à divers propriétaires et personnes indeterminées	ao governo (federal, estadual e municipal) au gouvernement (fédéral, des États et municipal)		a pessoas nascidas no Brazil à des personnes nées au Brésil	a pessoas nascidas no estrangeiro à des personnes nées à l'étranger	a diversos proprietarios e pessoas indeterminadas à divers propriétaires et personnes indeterminées

ESTADO DO
(CONCLUSÃO)

Corrente.....	212	201	1	10	—	37.757	32.885	454	4.418
Floriano.....	373	336	1	32	4	55.296	52.293	225	2.334
Gilbués.....	238	235	—	3	—	91.298	89.112	—	2.186
Jaicós.....	400	381	—	19	—	122.738	121.329	—	1.409
Jeromenha.....	357	321	2	34	—	282.050	242.542	792	38.716
Livramento.....	95	82	3	10	—	25.455	17.873	5.647	1.935
Miguel Alves.....	178	176	—	2	—	17.665	17.633	—	32
Oeiras.....	497	478	2	17	—	65.365	55.255	4.501	5.609
Parnaaguá.....	258	254	—	4	—	103.524	102.624	—	900
Parnahyba.....	92	91	—	1	—	38.028	37.641	—	387
Patrocínio.....	324	324	—	—	—	37.825	37.825	—	—
Paulista.....	262	253	1	8	—	113.660	101.995	1.200	10.465
Pedro Segundo.....	214	195	—	13	6	22.390	20.331	—	841
Peripery.....	119	118	1	—	—	27.891	27.889	2	—
Picos.....	855	847	3	5	—	60.970	60.028	44	898
Piracuruca.....	185	182	—	3	—	107.639	107.316	—	323
Porto Alegre.....	72	72	—	—	—	29.868	29.868	—	—
Regeneração.....	232	226	—	6	—	27.828	27.663	—	165
Santa Philomena.....	194	188	1	5	—	36.522	20.959	30	15.533
São João do Piauí.....	371	315	1	55	—	1.101.175	883.191	3.800	214.184
São Pedro.....	197	183	—	14	—	125.430	113.480	—	11.950
São Raymundo Nonato.....	376	370	1	4	1	596.776	519.181	39.986	36.520
Simplicio Mendes.....	168	149	1	9	9	119.747	89.253	760	5.694
Therezina.....	236	223	—	13	—	352.459	334.553	—	17.906
União.....	286	277	—	8	1	84.174	64.204	—	1.970
Urussuhy.....	108	107	—	1	—	134.308	134.293	—	15
Valença.....	540	506	1	33	—	193.348	186.167	3.025	4.156

bro de 1920 e respectiva área, segundo a categoria dos proprietarios

1920 et leur surface, d'après la catégorie des propriétaires

RURAES RURAUZ	PORCENTAGEM POURCENTAGE		DE 1.000 ESTABELECIMENTOS RECENSEADOS PERTENCIAM SUR 1.000 ÉTABLISSEMENTS RECENSÉS APPARTENAIENT				DE 1.000 PARTES DA ÁREA RECENSEADA CORRESPONDEM AOS ESTABELECIMENTOS PERTENCENTES SUR 1.000 PARTIES DE LA SURFACE RECENSÉE CORRESPONDENT AUX ÉTABLISSEMENTS APPARTENANT			
	em relação ao total dos estabelecimentos recenseados no Estado	em relação à área total recenseada no Estado	a pessoas nascidas no Brazil	a pessoas nascidas no estrangeiro	a diversos proprietarios e pessoas indeterminadas	ao governo (federal, estadual e municipal)	a pessoas nascidas no Brazil	a pessoas nascidas no estrangeiro	a diversos proprietarios e pessoas indeterminadas	ao governo (federal, estadual e municipal)

PIAUHY

(FIN)

—	2,23	0,68	948	5	47	—	871	12	117	—
444	3,92	1,00	901	2	86	11	946	4	42	8
—	2,50	1,64	987	—	13	—	976	—	24	—
—	4,21	2,21	952	—	43	—	989	—	11	—
—	3,75	5,08	899	6	95	—	860	3	137	—
—	1,00	0,46	863	32	105	—	702	222	76	—
—	1,87	0,32	989	—	11	—	998	—	2	—
—	5,23	1,18	962	4	34	—	845	69	86	—
—	2,71	1,86	984	—	16	—	991	—	9	—
—	0,97	0,68	989	—	11	—	990	—	10	—
—	3,41	0,68	1.000	—	—	—	1.000	—	—	—
—	2,75	2,05	966	4	30	—	897	11	92	—
1.218	2,25	0,40	911	—	61	28	908	—	38	54
—	1,25	0,50	992	8	—	—	1.000	—	—	—
—	8,99	1,10	991	3	6	—	984	1	15	—
—	1,94	1,94	984	—	16	—	997	—	3	—
—	0,76	0,54	1.000	—	—	—	1.000	—	—	—
—	2,44	0,50	974	—	26	—	994	—	6	—
—	2,04	0,66	969	5	26	—	574	1	425	—
—	3,90	19,84	849	3	148	—	802	3	195	—
—	2,07	2,26	929	—	71	—	905	—	95	—
1.089	3,95	10,75	984	3	10	3	870	67	61	2
24.040	1,77	2,16	887	6	54	53	745	6	48	201
—	2,48	6,35	945	—	55	—	949	—	51	—
18.000	3,01	1,52	969	—	28	3	763	—	23	214
—	1,14	2,42	991	—	9	—	1.000	—	—	—
—	5,68	3,48	937	2	61	—	963	16	21	—

III — Numero de estabelecimentos rurais recenseados em 1 de Setem

Nombre d'établissements ruraux recensés au 1 Septembre

MUNICIPIOS MUNICIPES	NUMERO DE ESTABELECIMENTOS RURAIS NOMBRE D'ÉTABLISSEMENTS RURAUX				ÁREA, EM HECTARES, DOS ESTABELECIMENTOS SURFACE, EN HECTARES, DES ÉTABLISSEMENTS			
	Total	Pertencentes Appartenant			Total	Pertencentes Appartenant		
		a pessoas nascidas no Brasil	a pessoas nascidas no extrangeiro	a diversos proprietarios e pessoas inde- terminadas		ao governo (federal, es- tadual e municipal)	a pessoas nascidas no Brasil	a pessoas nascidas no extrangeiro
Total	à des person- nes nées au Brésil	à des person- nes nées à l'étran- ger	à divers pro- prié- taires et per- sonnes indeter- minées	au gouverne- ment (fédéral, des États et mu- nicipal)	Total	à des per- son- nes nées au Brésil	à des person- nes nées à l'étran- ger	à divers pro- prié- taires et per- sonnes indeter- minées

ESTADO DO

Angra dos Reis.....	15	10	—	5	—	7.652	6.690	—	962
Araruama.....	165	146	12	7	—	25.171	20.910	2.290	1.971
Barra de São João.....	581	508	18	55	—	43.726	28.213	12.398	3.115
Barra do Pirahy.....	195	144	31	20	—	56.547	39.872	6.646	10.029
Barra Mansa.....	375	295	43	37	—	94.074	72.502	11.586	9.986
Bom Jardim.....	527	389	106	32	—	49.779	38.903	7.536	3.340
Cabo Frio.....	197	167	15	15	—	23.780	6.321	14.926	2.533
Cambucy.....	1.051	801	185	65	—	76.313	53.564	17.180	5.569
Campos.....	2.965	2.601	143	220	1	362.415	242.421	23.554	96.298
Cantagallo.....	601	386	154	61	—	70.341	43.186	17.305	9.850
Capivary.....	408	395	11	2	—	40.499	38.387	2.044	68
Carmo.....	263	173	70	20	—	20.913	12.420	4.792	3.701
Duas Barras.....	329	241	63	25	—	18.385	14.434	2.487	1.464
Iguassú.....	280	186	42	52	—	117.937	83.455	2.728	31.754
Itaboraí.....	159	152	5	2	—	32.545	25.684	4.989	1.872
Itaguahy.....	52	35	10	7	—	33.447	20.623	7.728	5.096
Itaocara.....	774	553	152	39	—	35.406	24.460	8.692	2.254
Itaperuna.....	1.672	1.328	240	104	—	221.181	169.471	29.433	22.277
Macahé.....	838	698	81	59	—	210.951	87.993	80.654	42.324
Magé.....	120	88	18	14	—	37.986	19.174	4.490	14.322
Maugaratiba.....	55	38	11	6	—	7.093	6.384	410	299
Maricá.....	65	56	—	9	—	17.965	14.468	—	3.497
Nietheroy.....	9	6	3	—	—	381	303	78	—
Nova Friburgo.....	1.037	812	181	44	—	104.702	85.221	12.542	6.939
Parahyba do Sul.....	711	490	157	64	—	78.432	48.746	17.800	11.886
Paraty.....	133	115	6	12	—	53.595	33.488	9.066	11.041
Petropolis.....	647	434	166	47	—	61.255	36.422	16.880	7.953
Pirahy.....	250	188	51	10	1	48.528	38.397	5.610	3.261
Rezende.....	548	423	50	71	4	151.489	100.401	11.348	38.135
Rio Bonito.....	313	298	4	11	—	24.098	22.691	315	1.092
Rio Claro.....	201	166	12	23	—	20.405	16.946	1.112	2.347

bro de 1920 e respectiva área, segundo a categoria dos proprietários

1920 et leur surface, d'après la catégorie des propriétaires

RURAES RURAUX	PORCENTAGEM POURCENTAGE		DE 1.000 ESTABELECIMENTOS RECENSEADOS PERTENCIAM				DE 1.000 PARTES DA ÁREA RECENSEADA CORRESPONDEM AOS ESTABELECIMENTOS PERTENCENTES			
	em relação ao total dos estabelecimentos recenseados no Estado	em relação à área total recenseada no Estado	a pessoas nascidas no Brasil	a pessoas nascidas no estrangeiro	a diversos proprietários e pessoas indeterminadas	ao governo (federal, estadual e municipal)	a pessoas nascidas no Brasil	a pessoas nascidas no estrangeiro	a diversos proprietários e pessoas indeterminadas	ao governo (federal, estadual e municipal)
sur le total des établissements recensés dans l'Etat	sur la surface totale recensée dans l'Etat	à des personnes nées au Brésil	à des personnes nées à l'étranger	à divers propriétaires et personnes indéterminées	au gouvernement (fédéral, des États et municipal)	à des personnes nées au Brésil	à des personnes nées à l'étranger	à divers propriétaires et personnes indéterminées	au gouvernement (fédéral, des États et municipal)	

RIO DE JANEIRO

—	0,06	0,25	667	—	333	—	874	—	126	—
—	0,70	0,82	885	73	42	—	831	91	78	—
—	2,45	1,43	874	31	95	—	645	284	71	—
—	0,82	1,85	738	159	103	—	705	118	177	—
—	1,58	3,08	787	115	98	—	771	123	106	—
—	2,22	1,63	738	201	61	—	782	151	67	—
—	0,83	0,78	848	76	76	—	266	623	106	—
—	4,43	2,50	762	176	62	—	702	225	73	—
142	12,51	11,87	877	48	74	1	669	65	266	—
—	2,54	2,30	642	256	102	—	614	246	140	—
—	1,72	1,33	968	27	5	—	948	50	2	—
—	1,11	0,69	658	266	76	—	594	229	177	—
—	1,39	0,60	733	191	76	—	785	135	80	—
—	1,18	3,86	664	150	186	—	708	23	269	—
—	0,67	1,07	956	31	13	—	789	153	58	—
—	0,22	1,10	673	192	135	—	617	231	152	—
—	3,27	1,16	753	197	50	—	691	246	63	—
—	7,05	7,24	794	143	63	—	766	133	101	—
—	3,54	6,91	833	97	70	—	417	382	201	—
—	0,51	1,24	733	150	117	—	505	118	377	—
—	0,23	0,23	691	200	109	—	900	58	42	—
—	0,27	0,59	862	—	138	—	805	—	195	—
—	0,04	0,01	667	333	—	—	795	205	—	—
—	4,38	3,43	783	175	42	—	814	120	66	—
—	3,00	2,57	689	221	90	—	621	227	152	—
—	0,56	1,76	865	45	90	—	625	169	206	—
—	2,73	2,01	671	257	72	—	595	275	130	—
1.260	1,05	1,59	752	204	40	4	791	116	67	26
1.605	2,31	4,96	772	91	130	7	663	75	251	11
—	1,32	0,79	952	13	35	—	942	13	45	—
—	0,85	0,67	826	60	114	—	830	55	115	—

III — Numero de estabelecimentos ruraes recenseados em 1 de Setem
 Nombre d'établissements ruraux recensés au 1 Septembre

MUNICIPIOS MUNICIPES	NUMERO DE ESTABELECImentos RURAES NOMBRE D'ÉTABLISSEMENTS RURAUX					ÁREA, EM HECTARES, DOS ESTABELECImentos SURFACE, EN HECTARES, DES ÉTABLISSEMENTS				
	Total	Pertencentes Appartenant				Total	Pertencentes Appartenant			
		a pessoas nascidas no Brasil	a pessoas nascidas no extrangeiro	a diversos proprietarios e pessoas inde- terminadas	ao governo (federal, es- tadual e municipal)		a pessoas nascidas no Brasil	a pessoas nascidas no extrangeiro	a diversos proprietarios e pessoas inde- terminadas	
	Total	à des person- nes nées au Brasil	à des person- nes nées à l'étran- ger	à divers pro- priétaires et per- sonnes indeter- minées	au gouverne- ment (fédéral, des États et municipal)	Total	à des person- nes nées au Brasil	à des person- nes nées à l'étran- ger	à divers pro- priétaires et per- sonnes indeter- minées	

ESTADO DO
(CONCLU)

Sant'Anna de Japuiyba.....	474	378	23	73	—	55.004	25.046	4.071	25.887
Santa Maria Magdalena.....	587	414	144	29	—	61.691	38.400	15.303	7.988
Santa Thereza.....	163	118	31	14	—	37.171	26.787	5.400	4.984
Santo Antonio de Padua.....	1.444	1.076	290	83	—	75.226	51.141	17.350	6.735
São Fidelis.....	1.336	1.146	124	66	—	87.841	60.447	10.409	16.985
São Francisco de Paula.....	313	255	45	13	—	65.234	58.113	4.332	2.759
São Gonçalo.....	599	385	85	129	—	22.138	13.312	5.540	3.286
São João da Barra.....	182	160	9	13	—	49.032	24.975	7.133	16.974
São João Marecos.....	106	83	9	14	—	32.079	26.243	1.921	3.915
São Pedro d'Aldeia.....	202	192	6	4	—	16.471	16.042	264	165
São Sebastião do Alto.....	291	247	38	6	—	20.132	17.387	2.196	549
Sapucena.....	369	261	71	37	—	46.330	36.712	6.353	3.265
Saquarema.....	308	294	8	6	—	25.914	21.165	292	4.487
Sumidouro.....	157	105	36	16	—	15.102	10.372	2.851	1.879
Therezopolis.....	382	331	35	16	—	58.518	50.148	6.036	2.334
Valença.....	580	428	93	59	—	116.148	82.191	13.182	15.775
Vassouras.....	670	455	132	83	—	121.902	73.978	23.520	24.404

ESTADO DO RIO

Acary.....	251	241	—	10	—	84.872	80.044	—	4.828
Angicos.....	359	336	2	20	1	253.381	229.290	1.510	22.580
Apody.....	94	92	—	2	—	76.727	76.146	—	581
Areia Branca.....	67	63	—	4	—	13.400	9.161	—	4.239
Arez.....	48	47	—	1	—	11.304	11.300	—	4
Assú.....	412	402	—	10	—	151.097	148.766	—	2.331
Augusto Severo.....	329	324	—	5	—	213.302	208.737	—	4.565
Caicó.....	513	485	—	28	—	314.395	289.053	—	25.342
Canguaretama.....	61	51	4	6	—	57.589	54.709	2.413	467
Caraiúbas.....	146	134	—	12	—	98.559	94.234	—	4.325
Ceará-mirim.....	147	140	2	4	1	46.594	42.325	2.810	1.320
Curraes Novos.....	194	194	—	—	—	104.187	104.187	—	—

bro de 1920 e respectiva área, segundo a categoria dos proprietários

1920 et leur surface, d'après la catégorie des propriétaires

RURAES RURAUX	PORCENTAGEM POURCENTAGE		DE 1.000 ESTABELECIMENTOS RECENSEADOS PERTENCIAM				DE 1.000 PARTES DA ÁREA RECENSEADA CORRESPONDEM AOS ESTABELECIMENTOS PERTENCENTES			
	em relação ao total dos estabelecimentos recenseados no Estado	em relação à área total recenseada no Estado	a pessoas nascidas no Brasil	a pessoas nascidas no estrangeiro	a diversos proprietários e pessoas indeterminadas	no governo (federal, estadual e municipal)	a pessoas nascidas no Brasil	a pessoas nascidas no estrangeiro	a diversos proprietários e pessoas indeterminadas	ao governo (federal, estadual e municipal)
ao governo (federal, estadual e municipal)	sur le total des établissements recensés dans l'État	sur la surface totale recensée dans l'État	à des personnes nées au Brésil	à des personnes nées à l'étranger	à divers propriétaires et personnes indéterminées	au gouvernement (fédéral, des États et municipal)	à des personnes nées au Brésil	à des personnes nées à l'étranger	à divers propriétaires et personnes indéterminées	au gouvernement (fédéral, des États et municipal)

RIO DE JANEIRO

SÃO — FIN)

—	2.00	1.80	797	49	154	—	455	74	471	—
—	2.48	2.02	705	245	50	—	623	248	129	—
—	0.69	1.22	724	190	86	—	721	145	134	—
—	6.09	2.46	745	194	61	—	680	231	89	—
—	5.64	2.88	858	93	49	—	688	118	194	—
—	1.32	2.14	815	144	41	—	891	67	42	—
—	2.53	0.73	643	142	215	—	601	250	149	—
—	0.77	1.61	879	49	72	—	509	145	346	—
—	0.45	1.05	783	85	132	—	818	60	122	—
—	0.85	0.54	950	29	20	—	974	16	10	—
—	1.23	0.66	849	131	20	—	864	109	27	—
—	1.56	1.52	707	192	101	—	793	137	70	—
—	1.30	0.85	955	26	19	—	816	11	173	—
—	0.66	0.49	669	229	102	—	687	189	124	—
—	1.61	1.92	866	92	42	—	857	103	40	—
—	2.45	3.80	738	160	102	—	708	202	210	—
—	2.83	3.99	679	197	124	—	607	193	200	—

GRANDE DO NORTE

—	4.42	3.52	960	—	40	—	943	—	57	—
1	6.32	10.50	936	6	55	3	905	6	89	—
—	1.66	3.18	978	—	22	—	992	—	8	—
—	1.18	0.55	940	—	60	—	684	—	316	—
—	0.85	0.47	979	—	21	—	1.000	—	—	—
—	7.26	6.26	976	—	24	—	985	—	15	—
—	5.79	8.84	985	—	15	—	979	—	21	—
—	9.03	13.03	945	—	55	—	919	—	81	—
—	1.07	2.39	836	66	98	—	950	42	8	—
—	2.57	4.08	918	—	82	—	956	—	44	—
139	2.59	1.93	952	14	27	7	909	60	28	3
—	3.42	4.32	1.000	—	—	—	1.000	—	—	—

III — Numero de estabelecimentos ruraes recenseados em 1 de Setem
 Nombre d'établissements ruraux recensés au 1 Septembre

MUNICIPIOS MUNICIPES	NUMERO DE ESTABELECIMENTOS RURAES NOMBRE D'ÉTABLISSEMENTS RURAUX					ÁREA, EM HECTARES, DOS ESTABELECIMENTOS SURFACE, EN HECTARES, DES ÉTABLISSEMENTS				
	Total	Porcentos Appartenant				Total	Porcentos Appartenant			
		a pessoas nascidas no Brazil à des personnes nées au Brésil	a pessoas nascidas no estrangeiro à des personnes nées à l'étranger	a diversos proprietários e pessoas indeterminadas à divers propriétaires et personnes indeterminées	ao governo (federal, estadual e municipal) au gouvernement (fédéral, des États et municipal)		a pessoas nascidas no Brazil à des personnes nées au Brésil	a pessoas nascidas no estrangeiro à des personnes nées à l'étranger	a diversos proprietários e pessoas indeterminadas à divers propriétaires et personnes indeterminées	

ESTADO DO RIO
(CONCLU)

Flôres.....	109	108	1	—	—	47.671	47.632	39	—
Goyaninha.....	23	21	1	1	—	13.189	9.581	60	3.548
Jardim do Seridó.....	701	676	—	25	—	115.171	113.024	—	2.147
Lages.....	33	30	3	—	—	16.447	14.892	1.555	—
Ipiz Gomes.....	105	104	—	1	—	23.379	23.280	—	99
Macahyba.....	83	81	—	2	—	70.921	67.624	—	3.297
Macau.....	59	58	1	—	—	17.173	17.172	1	—
Martins.....	145	144	—	1	—	27.287	27.248	—	39
Mossoró.....	254	247	—	7	—	91.746	89.751	—	1.995
Natal.....	13	13	—	—	—	13.947	13.947	—	—
Nova Cruz.....	46	43	1	2	—	25.626	24.840	387	399
Páo dos Ferros.....	214	212	1	1	—	47.261	47.010	9	242
Papary.....	27	27	—	—	—	8.448	8.448	—	—
Patú.....	204	202	—	2	—	59.108	58.295	—	812
Pedro Velho.....	52	49	—	3	—	14.779	14.696	—	83
Port' Alegre.....	59	51	—	8	—	8.655	7.160	—	1.495
Sant'Anna do Mattos.....	235	223	—	12	—	99.310	89.010	—	10.300
Santa Cruz.....	107	106	—	1	—	84.582	84.408	—	174
Santo Antonio.....	54	51	2	1	—	13.966	12.531	1.391	44
São Gonçalo.....	98	96	—	2	—	47.714	46.012	—	1.702
São José de Mipibú.....	46	43	—	3	—	15.113	13.111	—	2.002
São Miguel.....	101	97	—	4	—	26.959	25.506	—	1.453
Serra Negra.....	144	141	—	3	—	59.236	58.561	—	675
Taipú.....	96	95	1	—	—	22.015	21.712	303	—
Touros.....	49	49	—	—	—	17.795	17.795	—	—

ESTADO DO RIO

Alegrete.....	1.118	1.008	56	54	—	571.676	452.589	31.255	87.832
Alfredo Chaves.....	2.848	732	2.084	31	1	101.567	24.063	76.446	1.029
Antonio Prado.....	914	258	643	12	1	38.316	8.834	28.994	467
Arroio Grande.....	535	413	77	15	—	278.997	217.026	24.618	37.335

bro de 1920 e respectiva área, segundo a categoria dos proprietarios

1920 et leur surface, d'après la catégorie des propriétaires

RURAES RURAUX	PORCENTAGEM POURCENTAGE		DE 1.000 ESTABELECIMENTOS RECENSEADOS PERTENCIAM				DE 1.000 PARTES DA ÁREA RECENSEADA CORRESPONDEM AOS ESTABELECIMENTOS PERTENCENTES			
	em relação ao total dos estabelecimentos recenseados no Estado	em relação á área total recenseada no Estado	a pessoas nascidas no Brazil	a pessoas nascidas no estrangeiro	a diversos proprietarios e pessoas indeterminadas	ao governo (federal, estadual e municipal)	a pessoas nascidas no Brazil	a pessoas nascidas no estrangeiro	a diversos proprietarios e pessoas indeterminadas	ao governo (federal, estadual e municipal)
ao governo (federal, estadual e municipal)	sur le total des établissements recensés dans l'État	sur la surface totale recensée dans l'État	à des personnes nées au Brésil	à des personnes nées à l'étranger	à divers propriétaires et personnes indéterminées	au gouvernement (fédéral, des États et municipal)	à des personnes nées au Brésil	à des personnes nées à l'étranger	à divers propriétaires et personnes indéterminées	au gouvernement (fédéral, des États et municipal)

GRANDE DO NORTE

SÃO - FIN)

—	1,92	1,98	991	9	—	—	999	1	—	—
—	0,40	0,55	914	43	43	—	726	5	269	—
—	12,35	4,77	964	—	36	—	981	—	19	—
—	0,58	0,68	909	91	—	—	905	95	—	—
—	1,85	0,97	990	—	10	—	996	—	4	—
—	1,46	2,94	976	—	24	—	954	—	46	—
—	1,04	0,71	983	17	—	—	1.000	—	—	—
—	2,55	1,13	993	—	7	—	999	—	1	—
—	4,47	3,80	972	—	28	—	978	—	22	—
—	0,23	0,58	1.000	—	—	—	1.000	—	—	—
—	0,81	1,06	934	22	44	—	969	15	16	—
—	3,77	1,96	990	5	5	—	995	—	5	—
—	0,48	0,35	1.000	—	—	—	1.000	—	—	—
—	3,59	2,45	990	—	10	—	986	—	14	—
—	0,92	0,61	942	—	58	—	994	—	6	—
—	1,04	0,36	864	—	136	—	827	—	173	—
—	4,14	4,12	949	—	51	—	896	—	104	—
—	1,88	3,50	991	—	9	—	998	—	2	—
—	0,95	0,58	944	37	19	—	897	100	3	—
—	1,73	1,98	980	—	20	—	964	—	36	—
—	0,81	0,63	935	—	65	—	868	—	132	—
—	1,78	1,12	960	—	40	—	946	—	54	—
—	2,54	2,45	979	—	21	—	989	—	11	—
—	1,69	0,91	990	10	—	—	986	14	—	—
—	0,86	0,74	1.000	—	—	—	1.000	—	—	—

GRANDE DO SUL

—	0,89	3,08	902	50	48	—	792	55	153	—
29	2,23	0,55	257	732	11	—	237	753	10	—
21	0,73	0,21	232	704	13	1	230	757	12	1
—	0,43	1,50	828	144	28	—	778	88	134	—

REC. 13

III — Numero de estabelecimentos ruraes recenseados em 1 de Setem

Nombre d'établissements ruraux recensés au 1 Septembre

MUNICIPIOS MUNICIPES	NUMERO DE ESTABELECIMENTOS RURAES NOMBRE D'ÉTABLISSEMENTS RURAUX					ÁREA, EM HECTARES, DDS ESTABELECIMENTOS SURFACE, EN HECTARES, DES ÉTABLISSEMENTS			
	Total	Pertencentes Appartenant				Total	Pertencentes Appartenant		
		a pessoas nascidas no Brazil à des person- nées au Brésil	a pessoas nascidas no estrangeiro à des person- nées à l'étranger	a diversos proprietarios e pessoas indeterminadas à divers proprietaires et personnes indeterminées	ao governo (federal, estadual e municipal) au gouvernement (fédéral, des États et municipal)		a pessoas nascidas no Brazil à des person- nées au Brésil	a pessoas nascidas no estrangeiro à des person- nées à l'étranger	a diversos proprietarios e pessoas indeterminadas à divers proprietaires et personnes indeterminées

ESTADO DO RIO
(CONTINUA)

Porto Alegre.....	614	475	87	51	1	146.215	89.981	7.073	48.860
Quarahy.....	475	378	90	7	—	296.372	209.796	77.190	9.386
Río Grande.....	688	536	145	7	—	217.122	188.493	26.764	1.865
Río Pardo.....	1.310	1.231	76	33	—	199.848	165.714	8.022	26.112
Rosario.....	604	557	33	13	1	428.455	333.014	13.141	52.206
Sant'Anna do Livramento.....	598	745	189	64	—	632.226	450.355	89.505	92.366
Santa Cruz.....	3.806	3.428	238	67	73	167.460	149.721	12.316	3.293
Santa Maria da Bocca do Monte....	2.348	1.855	425	68	—	310.762	267.060	27.497	16.205
Santa Victoria do Palmar.....	921	582	284	53	2	370.570	213.926	94.859	61.744
Santo Amaro.....	343	329	7	7	—	42.567	39.167	334	3.066
Santo Angelo.....	2.709	1.611	1.067	28	3	307.825	247.210	37.669	22.930
Santo Antonio da Patrulha.....	2.170	1.923	225	22	—	106.683	93.914	11.218	1.551
São Borja.....	1.266	1.191	41	30	4	639.360	568.635	25.425	29.793
São Francisco de Assis.....	842	631	175	36	—	340.856	285.635	22.446	32.775
São Francisco de Paula de C'ma da Serra.....	1.288	975	278	35	—	262.646	229.304	18.080	15.262
São Gabriel.....	921	854	45	21	1	579.413	498.611	44.040	34.327
São Jeronymo.....	906	712	180	13	1	158.420	136.691	8.764	12.945
São João Baptista de Camaquã....	561	498	47	16	—	154.637	132.562	20.522	1.553
São João do Montenegro.....	4.330	3.872	386	72	—	116.295	101.648	12.242	2.405
São José do Norte.....	1.416	1.301	41	59	15	267.808	243.406	8.654	15.685
São Leopoldo.....	2.429	2.356	56	17	—	92.619	89.773	1.944	902
São Lourenço.....	1.557	1.318	216	23	—	140.715	127.900	7.993	4.822
São Luiz Gonzaga.....	2.791	2.056	712	16	7	413.428	350.178	53.695	9.389
São Sebastião do Cahy.....	3.323	3.031	230	62	—	115.726	97.344	8.851	9.531
São Sepé.....	522	486	18	18	—	242.436	232.624	1.986	7.826
São Thiago do Boqueirão.....	712	561	146	5	—	292.910	279.528	12.080	1.202
São Vicente.....	1.052	537	491	24	—	217.215	170.503	27.056	19.656
Soledade.....	3.785	3.497	198	30	60	437.828	401.899	21.792	12.120
Taquara do Mundo Novo.....	3.194	2.970	190	33	1	115.595	103.135	7.545	4.903
Taquary.....	1.136	1.109	22	5	—	38.485	35.356	2.421	708
Torres.....	362	347	2	13	—	20.977	20.414	135	428

bro de 1920 e respectiva área, segundo a categoria dos proprietarios

1920 et leur surface, d'après la catégorie des propriétaires

RURAES RURAUX	PORCENTAGEM POURCENTAGE		DE 1.000 ESTABELECIMENTOS RECENSEAOS PERTENCIAM				DE 1.000 PARTES DA ÁREA RECENSEADA CORRESPONDEM AOS ESTABELECIMENTOS PERTENCENTES			
	em relação ao total dos estabelecimentos recenseados no Estado	em relação á área total recenseada no Estado	SUR 1.000 ÉTABLISSEMENTS RECENSÉS APPARTENAIENT				SUR 1.000 PARTIES DE LA SURFACE RECENSÉE CORRESPONDENT AUX ÉTABLISSEMENTS APPARTENANT			
ao governo (federal, estadual e municipal)	sur le total des établissements recensés dans l'État	sur la surface totale recensée dans l'État	a pessoas nascidas no Brazil	a pessoas nascidas no estrangeiro	a diversos proprietarios e pessoas indeterminadas	ao governo (federal, estadual e municipal)	a pessoas nascidas no Brazil	a pessoas nascidas no estrangeiro	a diversos proprietarios e pessoas indeterminadas	ao governo (federal, estadual e municipal)
au gouvernement (fédéral, des États et municipal)	sur le total des établissements recensés dans l'État	sur la surface totale recensée dans l'État	à des personnes nées au Brésil	à des personnes nées à l'étranger	à divers propriétaires et personnes indéterminées	au gouvernement (fédéral, des États et municipal)	à des personnes nées au Brésil	à des personnes nées à l'étranger	à divers propriétaires et personnes indéterminées	au gouvernement (fédéral, des États et municipal)

GRANDE DO SUL

ÇÃO — SUITE)

301	0,49	0,79	773	142	83	2	615	48	335	
—	0,38	1,60	796	189	15	—	708	260	32	—
—	0,55	1,17	779	211	10	—	868	123	9	—
—	1,07	1,08	919	57	24	—	829	40	131	—
30.094	0,48	2,31	922	55	21	2	777	31	122	70
—	0,80	3,40	747	189	64	—	712	142	146	—
2.130	3,05	0,90	901	62	18	19	894	73	20	13
—	1,88	1,67	790	181	29	—	859	89	52	—
41	0,74	1,99	632	308	58	2	577	256	167	—
—	0,27	0,23	960	20	20	—	920	8	72	—
16	2,17	1,65	595	394	10	1	803	122	75	—
—	1,74	0,57	836	104	10	—	880	105	15	—
15.507	1,01	3,44	941	32	24	3	889	40	47	24
—	0,67	1,83	749	208	43	—	838	66	96	—
—	1,03	1,41	757	216	27	—	873	69	58	—
2.435	0,74	3,12	927	49	23	1	861	76	59	4
20,	0,72	0,85	786	199	14	1	863	55	82	—
—	0,45	0,83	888	84	28	—	857	133	10	—
—	3,46	0,63	894	89	17	—	874	105	21	—
63	1,13	1,44	919	29	42	10	909	32	59	—
—	1,94	0,50	970	23	7	—	969	21	10	—
—	1,25	0,76	846	139	15	—	909	57	34	—
166	2,23	2,23	737	255	6	2	847	130	23	—
—	2,66	0,62	912	69	19	—	841	77	82	—
—	0,42	1,31	932	34	34	—	960	8	32	—
—	0,57	1,58	788	205	7	—	954	41	5	—
—	0,84	1,17	510	467	23	—	785	125	90	—
2.017	3,03	2,36	924	52	8	16	918	50	28	4
12	2,56	0,62	930	60	10	—	892	65	43	—
—	0,91	0,21	976	19	5	—	919	63	18	—
—	0,29	0,11	959	5	36	—	973	7	20	—

III — Numero de estabelecimentos ruraes recenseados em 1 de Setem

Nombre d'établissements ruraux recensés au 1 Septembre

MUNICIPIOS MUNICIPES	NUMERO DE ESTABELECIMENTOS RURAES NOMBRE D'ÉTABLISSEMENTS RURAUX					ÁREA, EM HECTARES, DOS ESTABELECIMENTOS SURFACE, EN HECTARES, DES ÉTABLISSEMENTS			
	Total	Pertencentes Appartenant				Total	Pertencentes Appartenant		
		a pessoas nascidas no Brasil à des personnes nées au Brésil	a pessoas nascidas no estrangeiro à des personnes nées à l'étranger	a diversos proprietarios e pessoas indeterminadas à divers propriétaires et personnes indéterminées	ao governo (federal, estadual e municipal) au gouvernement (fédéral, des États et municipal)		a pessoas nascidas no Brasil à des personnes nées au Brésil	a pessoas nascidas no estrangeiro à des personnes nées à l'étranger	a diversos proprietarios e pessoas indeterminadas à divers propriétaires et personnes indéterminées

ESTADO DO RIO
(CONCLU

Triunpho.....	261	246	11	4	—	32.712	30.017	1.883	812
Uruguayana.....	610	454	106	50	—	614.599	448.932	84.484	81.183
Vaccaria.....	1.928	1.660	221	47	—	524.417	488.396	17.449	18.572
Venancio Ayres.....	2.222	2.049	156	17	—	61.874	54.095	7.444	335
Viamão.....	720	719	—	1	—	93.719	93.569	—	150

ESTADO DE

Araranguá.....	3.056	2.370	661	25	—	152.422	110.028	41.367	1.027
Biguaçu.....	395	386	2	7	—	23.180	22.472	330	378
Blumenau.....	7.938	5.703	2.072	83	80	239.955	176.953	59.089	2.138
Brusque.....	300	143	124	33	—	24.950	10.055	12.277	2.618
Camboriú.....	188	185	3	—	—	8.431	7.992	439	—
Campo Alegre.....	270	234	29	7	—	21.819	19.677	1.886	256
Campos Novos.....	812	699	107	5	1	222.533	208.665	11.772	2.075
Chapecó.....	326	290	31	5	—	116.024	110.650	1.650	3.724
Cruzeiro.....	620	500	108	12	—	25.431	19.021	5.850	560
Curitybanos.....	280	266	7	7	—	263.832	240.548	5.200	18.084
Florianópolis.....	147	143	4	—	—	4.775	4.684	91	—
Garopaba.....	122	121	—	1	—	7.931	7.912	—	19
Imaruly.....	490	468	21	1	—	31.416	29.840	1.518	58
Itajaí.....	1.771	1.457	290	24	—	90.095	75.876	12.610	1.609
Itayópolis.....	595	169	424	2	—	66.180	39.316	25.948	916
Jaguaruna.....	340	339	1	—	—	20.297	20.196	101	—
Joinville.....	2.608	1.799	775	34	—	74.303	49.214	24.342	747
Lages.....	1.612	1.573	30	8	1	803.462	779.186	19.428	4.200
Laguna.....	203	200	2	1	—	38.858	38.073	631	154
Mafra.....	413	266	85	62	—	118.328	68.156	7.539	42.633
Nova Trento.....	781	449	313	19	—	16.797	8.850	7.456	461
Orleans.....	1.025	714	294	17	—	64.801	47.038	16.734	1.029
Palhoça.....	1.051	960	75	16	—	260.276	125.112	13.545	121.619
Paraty.....	492	412	68	12	—	21.464	16.613	4.353	498

bro de 1920 e respectiva área, segundo a categoria dos proprietários

1920 et leur surface, d'après la catégorie des propriétaires

RURAES RURAUZ	PORCENTAGEM POURCENTAGE		DE 1.000 ESTABELECIMENTOS RECENSEADOS PERTENCIAM				DE 1.000 PARTES DA ÁREA RECENSEADA CORRESPONDEM AOS ESTABELECIMENTOS PERTENCENTES			
	em relação ao total dos estabelecimentos recenseados no Estado	em relação à área total recenseada no Estado	a pessoas nascidas no Brasil	a pessoas nascidas no estrangeiro	a diversas proprietários e pessoas indeterminadas	ao governo (federal, estadual e municipal)	a pessoas nascidas no Brasil	a pessoas nascidas no estrangeiro	a diversos proprietários e pessoas indeterminadas	ao governo (federal, estadual e municipal)
ao governo (federal, estadual e municipal)	sur le total des établissements recensés dans l'État	sur la surface recensée dans l'État	à des personnes nées au Brésil	à des personnes nées à l'étranger	à divers propriétaires et personnes indeterminées	au gouvernement (fédéral, des États et municipal)	à des personnes nées au Brésil	à des personnes nées à l'étranger	à divers propriétaires et personnes indeterminées	au gouvernement (fédéral, des États et municipal)

GRANDE DO SUL

SÃO - PIN)

—	0,21	0,18	943	42	15	—	918	57	25	—
—	0,49	3,31	744	174	82	—	730	138	132	—
—	1,54	2,82	861	115	24	—	931	33	36	—
—	1,78	0,33	922	70	8	—	874	120	6	—
—	0,55	0,50	999	—	1	—	998	—	2	—

SANTA CATHARINA

—	9,06	4,27	775	216	9	—	722	271	7	—
—	1,17	0,65	977	5	18	—	969	14	17	—
1.775	23,52	6,73	719	261	10	10	738	246	9	7
—	0,89	0,70	477	413	110	—	403	492	105	—
—	0,56	0,24	984	16	—	—	948	52	—	—
—	0,80	0,61	867	107	26	—	902	86	12	—
21	2,41	6,24	861	132	6	1	938	53	9	—
—	0,97	3,25	890	95	15	—	954	14	32	—
—	1,84	0,71	807	174	19	—	748	230	22	—
—	0,83	7,39	950	25	25	—	912	20	68	—
—	0,44	0,13	973	27	—	—	981	19	—	—
—	0,36	0,22	992	—	8	—	998	—	2	—
—	1,45	0,88	955	43	2	—	950	48	2	—
—	5,25	2,53	823	164	13	—	842	140	18	—
—	1,76	1,86	284	713	3	—	594	392	14	—
—	1,01	0,57	997	3	—	—	995	5	—	—
—	7,73	2,08	690	297	13	—	662	328	10	—
648	4,78	22,52	976	18	5	1	970	24	5	1
—	0,60	1,09	985	10	5	—	980	16	4	—
—	1,22	3,32	644	206	150	—	576	64	360	—
—	2,31	0,47	575	401	24	—	529	444	27	—
—	3,04	1,82	696	287	17	—	726	258	16	—
—	3,11	7,30	914	71	15	—	481	52	467	—
—	1,46	0,60	838	138	24	—	774	203	23	—

III — Numero de estabelecimentos ruraes recenseados em 1 de Setem

Nombre d'établissements ruraux recensés au 1 Septembre

MUNICIPIOS MUNICIPES	NUMERO DE ESTABELECIMENTOS RURAES NOMBRE D'ÉTABLISSEMENTS RURAUX					AREA, EM HECTARES, DOS ESTABELECIMENTOS SURFACE, EN HECTARES, DES ÉTABLISSEMENTS				
	Total	Pertencentes Appartenant				Total	Pertencentes Appartenant			
		a pessoas nascidas no Brasil	a pessoas nascidas no extrangeiro	a diversos proprietarios e pessoas inde- terminadas	ao governo (federal, es- tadual e municipal)		a pessoas nascidas no Brasil	a pessoas nascidas no extrangeiro	a diversos proprietarios e pessoas inde- terminadas	ao governo (federal, es- tadual e municipal)

ESTADO DE (CONCLU)									
Porto Bello.....	72	70	—	2	—	1.935	1.872	—	63
Porto União.....	617	312	303	2	—	209.772	192.127	15.515	2.130
Santa Cruz de Canoinhas.....	616	308	300	8	—	101.324	79.677	20.384	1.263
São Bento.....	853	479	367	7	—	58.125	40.957	15.331	1.837
São Francisco.....	282	272	2	8	—	9.642	9.377	13	252
São Joaquim da Costa da Serra....	477	446	10	21	—	285.312	262.792	12.240	10.280
São José.....	599	581	14	4	—	31.563	30.718	609	236
Tijucas.....	638	557	70	11	—	22.866	20.234	1.988	644
Tubarão.....	2.558	2.165	372	21	—	75.396	57.097	15.589	2.710
Urussanga.....	1.197	340	836	21	—	54.262	13.161	39.829	1.272

ESTADO DE									
Agudos.....	312	189	98	25	—	77.849	55.048	16.600	6.201
Albuquerque Lins.....	220	115	102	3	—	114.161	100.585	12.756	820
Altinópolis.....	105	67	26	12	—	70.288	51.246	6.210	12.832
Amparo.....	697	440	208	48	1	59.316	38.663	9.870	10.655
Angatuba.....	174	164	6	4	—	81.863	42.406	979	38.478
Anhemby.....	151	139	11	1	—	57.172	47.614	9.316	242
Annapolis.....	65	26	29	10	—	34.386	15.006	3.938	15.442
Apiahy.....	305	297	6	2	—	79.947	78.388	1.390	169
Araçariguama.....	358	335	20	3	—	13.648	11.258	1.068	1.322
Araraquara.....	748	180	510	53	5	151.329	79.479	39.295	32.224
Araras.....	296	128	122	44	2	61.056	21.515	8.635	30.798
Areias.....	108	100	4	4	—	15.457	13.038	302	2.117
Ariranha.....	178	58	92	28	—	21.777	11.560	7.036	3.181
Assis.....	526	453	55	18	—	157.397	124.717	6.945	25.735
Atibaia.....	495	282	184	29	—	47.114	29.198	13.044	4.872
Avahy.....	207	128	67	12	—	81.535	51.584	16.783	13.168
Avaré.....	520	382	99	39	—	140.653	114.903	15.123	10.627
Bananal.....	144	101	20	23	—	57.333	33.394	13.111	10.828
Bariry.....	608	259	337	12	—	50.117	30.924	18.024	1.169

bro de 1920 e respectiva área, segundo a categoria dos proprietarios

1920 et leur surface, d'après la catégorie des propriétaires

RURAES RURAUX	PORCENTAGEM POURCENTAGE		DE 1.000 ESTABELECIMENTOS RECENSEADOS PERTENCIAM SUR 1.000 ÉTABLISSEMENTS RECENSÉS APPARTENAIENT				DE 1.000 PARTES DA ÁREA RECENSEADA CORRESPONDEM AOS ESTABELECIMENTOS PERTENCENTES SUR 1.000 PARTIES DE LA SURFACE RECENSÉE CORRESPONDENT AUX ÉTABLISSEMENTS APPARTENANT			
	em relação ao total dos estabelecimentos recenseados no Estado	em relação à área total recenseada no Estado	a pessoas nascidas no Brazil	a pessoas nascidas no estrangeiro	a diversos proprietarios e pessoas indeterminadas	ao governo (federal, estadual e municipal)	a pessoas nascidas no Brazil	a pessoas nascidas no estrangeiro	a diversos proprietarios e pessoas indeterminadas	ao governo (federal, estadual e municipal)

SANTA CATHARINA

SÃO - FIN)

—	0.21	0,05	972	—	28	—	967	—	33	—
—	1.83	5,88	506	491	3	—	916	74	10	—
—	1.82	2,84	500	487	13	—	786	201	13	—
—	2.53	1,63	562	430	8	—	704	264	32	—
—	0.84	0,27	965	7	28	—	973	1	26	—
—	1.41	8,00	935	21	44	—	921	43	36	—
—	1.77	0,88	970	24	6	—	973	19	8	—
—	1.89	0,64	873	110	17	—	885	87	28	—
—	7.58	2,11	846	145	9	—	757	207	36	—
—	3.55	1,52	284	698	18	—	242	734	24	—

S. PAULO

—	0.39	0,56	606	314	80	—	707	213	80	—
—	0.27	0,82	522	464	14	—	881	112	7	—
—	0.13	0,51	638	248	114	—	729	88	183	—
128	0.86	0,43	631	298	69	2	652	166	180	2
—	0.22	0,59	913	34	23	—	518	12	470	—
—	0.19	0,41	920	73	7	—	833	163	4	—
—	0.08	0,25	400	446	154	—	436	115	449	—
—	0.38	0,58	974	20	6	—	981	17	2	—
—	0.44	0,10	936	56	8	—	825	78	97	—
331	0.92	1,09	240	682	71	7	525	260	213	2
108	0.37	0,44	352	142	504	2	341	120	537	2
—	0.13	0,11	926	37	37	—	843	20	137	—
—	0.22	0,16	326	517	157	—	531	323	146	—
—	0.65	1,13	861	105	34	—	792	44	164	—
—	0.61	0,34	570	372	58	—	620	277	103	—
—	0.26	0,59	618	324	58	—	633	206	161	—
—	0.64	1,01	735	190	75	—	817	107	76	—
—	0.18	0,41	701	139	160	—	582	229	189	—
—	0.75	0,36	426	554	20	—	617	360	23	—

III — Numero de estabelecimentos ruraes recenseados em 1 de Setem

Nombre d'établissements ruraux recensés au 1 Septembre

MUNICIPIOS MUNICIPES	NUMERO DE ESTABELECIMENTOS RURAES NOMBRE D'ÉTABLISSEMENTS RURAUX				ÁREA, EM HECTARES, DOS ESTABELECIMENTOS SURFACE, EN HECTARES, DES ÉTABLISSEMENTS			
	Total	Pertencentes Appartenant			Total	Pertencentes Appartenant		
		a pessoas nascidas no Brasil à des per- sonnes nées au Brésil	a pessoas nascidas no extrangeiro à des per- sonnes nées à l'étran- ger	a diversos proprietarios e pessoas inde- terminadas à divers pro- prié- taires et per- sonnes indeter- minées		ao governo (federal, es- tadual e municipal) au gou- verne- ment (fédéral, des États et mu- nicipal)	a pessoas nascidas no Brasil à des per- sonnes nées au Brésil	a pessoas nascidas no extrangeiro à des per- sonnes nées à l'étran- ger

ESTADO DE
(CONTINUA)

Barra Bonita.....	124	34	80	10	—	12.916	8.309	2.393	2.214
Barretos.....	472	380	61	31	—	214.335	204.834	8.412	31.089
Batataes.....	281	196	59	26	—	82.926	66.850	8.190	7.886
Baurú.....	123	72	48	3	—	65.260	24.410	10.087	30.763
Bebedouro.....	486	257	192	37	—	73.229	50.190	9.618	13.421
Bica de Pedra.....	185	88	87	10	—	13.660	8.711	4.261	683
Bôa Esperança.....	161	86	64	11	—	46.623	31.183	9.093	6.352
Bom Successo.....	34	31	—	3	—	67.938	66.046	—	1.912
Botucatu.....	231	109	83	39	—	190.324	144.023	23.241	23.060
Bragança.....	395	326	39	30	—	41.368	32.016	4.247	5.105
Brodowski.....	70	34	28	8	—	17.601	10.349	2.172	5.080
Brotas.....	367	164	156	47	—	81.144	37.346	27.157	16.641
Buquira.....	129	104	21	4	—	27.053	16.656	8.945	1.452
Cabreúva.....	119	71	33	15	—	15.624	8.527	3.212	3.885
Caçapava.....	242	180	42	20	—	29.007	16.692	3.378	8.937
Cachoeira.....	79	69	10	—	—	9.185	6.961	2.224	—
Caconde.....	337	275	44	18	—	53.464	44.374	5.042	4.048
Cajuru.....	396	314	62	20	—	89.147	76.356	8.551	4.241
Campinas.....	837	294	450	90	3	134.038	76.033	30.389	26.649
Campo Largo de Sorocaba.....	189	182	7	—	—	18.414	17.945	499	—
Campos Novos do Paranapanema.....	363	286	68	9	—	541.131	308.605	21.001	211.525
Cananéia.....	299	237	7	55	—	168.232	28.749	689	138.794
Capão Bonito do Paranapanema.....	300	296	—	4	—	107.387	105.468	—	919
Capivary.....	196	64	82	50	—	46.974	13.596	8.512	19.866
Caraguntatuba.....	14	13	—	1	—	27.019	2.819	—	24.200
Casa Branca.....	391	253	109	29	—	91.423	78.031	6.788	6.604
Catanduva.....	303	109	163	31	—	29.869	15.849	12.515	1.505
Cerqueira Cesar.....	154	127	21	6	—	50.633	36.756	8.041	5.836
Conceição de Monte Alegre.....	523	483	27	13	—	312.720	221.972	7.975	82.783
Conchas.....	760	615	143	2	—	41.417	33.814	7.059	544
Cravinhos.....	85	48	26	11	—	45.796	27.543	4.646	13.607

bro de 1920 e respectiva área, segundo a categoria dos proprietários

1920 et leur surface, d'après la catégorie des propriétaires

RURAES RURAUX	PORCENTAGEM POURCENTAGE		DE 1.000 ESTABELECIMENTOS RECENSEADOS PERTENCIAM SUR 1.000 ÉTABLISSEMENTS RECENSÉS APPARTENAIENT				DE 1.000 PARTES DA ÁREA RECENSEADA CORRESPONDEM AOS ESTABELECIMENTOS PERTENCENTES SUR 1.000 PARTIES DE LA SURFACE RECENSÉE CORRESPONDENT AUX ÉTABLISSEMENTS APPARTENANT			
	em relação ao total dos estabelecimentos recenseados no Estado sur le total des établissements recensés dans l'État	em relação à área total recenseada no Estado sur la surface totale recensée dans l'État	a pessoas nascidas no Brazil à des personnes nées au Brésil	a pessoas nascidas no estrangeiro à des personnes nées à l'étranger	a diversos proprietários e pessoas indeterminadas à divers propriétaires et personnes indéterminées	ao governo (federal, estadual e municipal) au gouvernement (fédéral, des États et municipal)	a pessoas nascidas no Brazil à des personnes nées au Brésil	a pessoas nascidas no estrangeiro à des personnes nées à l'étranger	a diversos proprietários e pessoas indeterminadas à divers propriétaires et personnes indéterminées	ao governo (federal, estadual e municipal) au gouvernement (fédéral, des États et municipal)

SÃO PAULO

ÇÃO - SUITE)

—	0,15	0,09	274	645	81	—	613	185	172	—
—	0,58	1,76	805	129	66	—	838	35	127	—
—	0,35	0,60	697	210	93	—	806	99	95	—
—	0,15	0,47	585	390	25	—	374	153	471	—
—	0,60	0,53	529	395	76	—	686	131	183	—
—	0,23	0,10	476	470	54	—	638	312	50	—
—	0,20	0,34	534	398	68	—	669	195	136	—
—	0,04	0,49	912	—	83	—	972	—	28	—
—	0,29	1,37	472	359	169	—	757	122	121	—
—	0,49	0,30	825	99	76	—	774	103	123	—
—	0,09	0,13	486	400	114	—	588	123	289	—
—	0,45	0,58	447	425	128	—	460	335	205	—
—	0,16	0,19	806	163	31	—	616	330	54	—
—	0,15	0,11	597	277	126	—	546	205	249	—
—	0,30	0,21	744	173	83	—	575	117	308	—
—	0,10	0,07	873	127	—	—	758	242	—	—
—	0,42	0,39	816	131	53	—	830	94	76	—
—	0,49	0,64	793	157	50	—	856	96	48	—
967	1,03	0,97	351	538	107	4	567	227	199	7
—	0,23	0,13	963	37	—	—	975	25	—	—
—	0,45	3,90	788	187	25	—	570	39	391	—
—	0,37	1,21	793	23	184	—	171	4	825	—
—	0,37	0,77	987	—	13	—	991	—	9	—
—	0,24	0,34	327	418	255	—	396	181	423	—
—	0,02	0,19	929	—	71	—	104	—	896	—
—	0,48	0,66	647	279	74	—	854	74	72	—
—	0,37	0,22	360	538	102	—	531	419	50	—
—	0,19	0,36	825	136	39	—	726	159	115	—
—	0,65	2,25	923	52	25	—	710	25	265	—
—	0,94	0,20	809	183	3	—	816	171	13	—
—	0,11	0,33	565	306	129	—	601	102	297	—

III — Numero de estabelecimentos ruraes recenseados em 1 de Setem

Nombre d'établissements ruraux recensés au 1 Septembre

MUNICIPIOS MUNICIPES	NUMERO DE ESTABELECIMENTOS RURAES NOMBRE D'ÉTABLISSEMENTS RURAUX					ÁREA, EM HECTARES, DOS ESTABELECIMENTOS SURFACE, EN HECTARES, DES ÉTABLISSEMENTS			
	Total	Pertencentes Appartenant				Total	Pertencentes Appartenant		
		a pessoas nascidas no Brasil à des per- sonnes nées au Brésil	a pessoas nascidas no extrangeiro à des per- sonnes nées à l'étran- ger	a diversos proprietarios e pessoas inde- terminadas à divers pro- priétaires et per- sonnes indeter- minées	ao governo (federal, es- tadual e municipal) au gou- verne- ment (fédéral, des États et mu- nicipal)		a pessoas nascidas no Brasil à des per- sonnes nées au Brésil	a pessoas nascidas no extrangeiro à des per- sonnes nées à l'étran- ger	a diversos proprietarios e pessoas inde- terminadas à divers pro- priétaires et per- sonnes indeter- minées

ESTADO DE
(CONTINUA)

Cruzeiro.....	157	136	16	5	—	30.523	17.363	11.391	1.769
Cunha.....	797	786	9	2	—	88.424	77.438	10.694	242
Cutia.....	817	722	72	22	1	32.107	28.059	1.996	2.047
Descalvado.....	303	147	129	27	—	69.659	41.770	11.756	16.133
Dourado.....	85	63	20	2	—	21.308	18.447	1.630	1.231
Dous Corregos.....	495	254	192	48	1	74.663	52.681	15.664	6.173
Espirito Santo do Pinhal.....	217	127	40	50	—	40.229	27.118	2.516	10.595
Espirito Santo do Turvo.....	113	99	11	3	—	43.680	34.500	3.363	5.817
Fartura.....	361	296	50	15	—	47.455	39.502	5.409	2.544
Faxina.....	284	263	18	3	—	262.773	242.101	9.722	10.950
Franca.....	583	430	86	67	—	150.214	127.116	8.802	14.296
Guararema.....	901	747	147	7	—	26.325	21.390	2.473	2.462
Guaratinguetá.....	493	339	66	38	—	79.814	57.256	9.503	13.055
Guarehy.....	307	305	1	1	—	43.424	38.100	2.420	2.904
Guariba.....	60	26	21	13	—	26.254	8.891	2.895	14.468
Guarulhos.....	155	118	33	4	—	14.312	12.463	1.354	495
Ibitinga.....	803	253	491	58	1	80.908	41.595	27.322	11.934
Igarapava.....	317	234	55	28	—	110.833	96.912	7.197	6.729
Igaratá.....	355	352	2	1	—	24.132	15.515	8.557	60
Iguape.....	1.678	1.128	518	32	—	183.473	154.043	24.665	9.765
Indaialuba.....	240	115	111	14	—	23.829	13.320	6.317	4.192
Ipaussú.....	124	65	35	24	—	19.317	11.995	2.187	5.135
Itaberá.....	192	183	6	3	—	70.717	59.935	2.020	8.712
Itajubý.....	583	246	295	42	—	59.269	33.427	17.854	7.988
Itanhaem.....	4	2	2	—	—	3.139	840	2.299	—
Itapeceria.....	354	347	6	1	—	37.823	36.963	122	738
Itapetininga.....	612	580	17	13	2	129.926	84.394	9.562	32.267
Itapira.....	334	203	94	37	—	39.821	26.349	4.526	8.946
Itapolis.....	923	444	421	63	—	123.297	66.508	40.863	15.926
Itaporanga.....	1.030	1.051	15	9	5	150.219	143.227	2.764	3.817
Itararé.....	89	88	1	—	—	24.172	23.132	1.040	—

bro de 1920 e respectiva área, segundo a categoria dos proprietarios

1920 et leur surface, d'après la catégorie des propriétaires

RURAES RURAUx	PORCENTAGEM POURCENTAGE		DE 1.000 ESTABELECIMENTOS RECENSEADOS PERTENCIAM				DE 1.000 PARTES DA ÁREA RECENSEADA CORRESPONDEM AOS ESTABELECIMENTOS PERTENCENTES			
	em relação ao total dos estabelecimentos recenseados no Estado	em relação á área total recenseada no Estado	a pessoas nascidas no Brazil	a pessoas nascidas no estrangeiro	a diversos proprietarios e pessoas indeterminadas	ao governo (federal, estadual e municipal)	a pessoas nascidas no Brazil	a pessoas nascidas no estrangeiro	a diversos proprietarios e pessoas indeterminadas	ao governo (federal, estadual e municipal)
ao governo (federal, estadual e municipal) au gouvernement (fédéral, des États et municipal)	sur le total des établissements recensés dans l'État	sur la surface totale recensée dans l'État	à des personnes nées au Brésil	à des personnes nées à l'étranger	à divers propriétaires et personnes indéterminées	au gouvernement (fédéral, des États et municipal)	à des personnes nées au Brésil	à des personnes nées à l'étranger	à divers propriétaires et personnes indéterminées	au gouvernement (fédéral, des États et municipal)

SÃO PAULO

ÇÃO - SUITE)

—	0,19	0,22	866	102	32	—	569	373	58	—
—	0,98	0,64	986	11	3	—	876	121	3	—
5	1,01	0,23	884	88	27	- 1	874	62	64	—
—	0,37	0,50	485	426	89	—	600	169	231	—
—	0,11	0,15	741	235	24	—	866	76	58	—
145	0,61	0,54	513	388	97	2	705	210	83	2
—	0,27	0,29	585	184	231	—	674	63	263	—
—	0,14	0,31	876	97	27	—	790	77	133	—
—	0,45	0,34	820	138	42	—	832	114	54	—
—	0,35	1,89	926	63	11	—	921	37	42	—
—	0,72	1,08	738	147	115	—	846	59	95	—
—	1,11	0,19	829	163	8	—	813	94	93	—
—	0,61	0,57	789	134	77	—	717	119	164	—
—	0,38	0,31	994	3	3	—	877	56	67	—
—	0,07	0,19	433	350	217	—	339	110	551	—
—	0,19	0,10	761	213	26	—	871	95	34	—
7	0,99	0,58	315	612	72	1	514	338	148	—
—	0,39	0,80	738	174	88	—	874	65	61	—
—	0,44	0,17	991	6	3	—	643	355	2	—
—	2,07	1,36	672	309	19	—	817	131	52	—
—	0,30	0,17	479	463	58	—	559	265	176	—
—	0,15	0,14	524	282	194	—	621	113	266	—
—	0,24	0,51	953	31	16	—	848	29	123	—
—	0,72	0,43	422	506	72	—	564	301	135	—
—	0,01	0,02	500	500	—	—	268	732	—	—
—	0,44	0,27	960	17	3	—	977	3	20	—
3.703	0,76	0,94	948	28	21	3	650	74	248	28
—	0,41	0,29	608	281	111	—	662	114	224	—
—	1,15	0,89	478	454	68	—	539	332	129	—
411	1,33	1,08	973	14	8	5	954	18	25	3
—	0,11	0,17	989	11	—	—	957	43	—	—

III — Numero de estabelecimentos ruraes recenseados em 1 de Setem

Nombre d'établissements ruraux recensés au 1 Septembre

MUNICIPIOS MUNICIPES	NUMERO DE ESTABELECIMENTOS RURAES NOMBRE D'ÉTABLISSEMENTS RURAUX					ÁREA, EM HECTARES, DOS ESTABELECIMENTOS SURFACE, EN HECTARES, DES ÉTABLISSEMENTS			
	Total	Pertencentes Appartenant				Total	Pertencentes Appartenant		
		a pessoas nascidas no Brazil à des personnes nées au Brésil	a pessoas nascidas no estrangeiro à des personnes nées à l'étranger	a diversos proprietarios e pessoas indeterminadas à divers propriétaires et personnes indeterminées	ao governo (federal, estadual e municipal) au gouvernement (fédéral, des États et municipal)		a pessoas nascidas no Brazil à des personnes nées au Brésil	a pessoas nascidas no estrangeiro à des personnes nées à l'étranger	a diversos proprietarios e pessoas indeterminadas à divers propriétaires et personnes indeterminées

ESTADO DE
(CONTINUA)

Italiba.....	327	144	132	51	—	40.744	22.767	8.663	9.314
Itatinga.....	149	97	36	16	—	65.400	41.326	5.010	19.064
Ituverava.....	328	297	15	16	—	105.748	99.005	3.652	3.091
Jaboticabal.....	1.145	542	509	94	—	134.023	67.092	39.722	27.209
Jacaréhy.....	344	260	63	21	—	34.502	22.451	10.756	1.295
Jahú.....	554	271	223	59	1	50.608	33.433	8.305	3.217
Jambeiro.....	173	158	6	9	—	21.445	17.153	3.394	898
Jardinopolis.....	179	74	81	24	—	57.902	42.902	4.984	10.016
Jatahy.....	50	43	7	—	—	10.155	8.606	1.549	—
Joanopolis.....	350	293	31	26	—	26.478	19.704	2.212	4.562
Jundiahy.....	314	116	148	50	—	45.154	24.207	6.849	14.098
Juquery.....	590	526	60	4	—	20.791	17.340	1.286	2.165
Lagoinha.....	86	84	—	2	—	17.916	15.871	—	2.045
Laranjal.....	300	142	127	31	—	18.200	11.006	4.109	3.085
Leme.....	74	42	29	3	—	14.277	11.400	2.849	28
Lençóes.....	659	313	294	52	—	93.966	60.816	21.730	11.420
Limeira.....	863	495	300	68	—	78.095	43.766	21.226	13.104
Lorena.....	207	187	16	4	—	28.877	22.740	4.233	1.504
Mattão.....	331	92	177	62	—	102.254	23.177	12.643	66.434
Mineiros.....	164	46	104	14	—	12.769	7.455	2.460	2.854
Mococa.....	208	156	33	19	—	60.859	51.505	2.927	6.427
Mogy das Cruzes.....	1.585	1.362	194	29	—	74.015	59.956	10.695	3.364
Mogy-Guaassú.....	309	261	35	12	1	81.141	63.734	9.355	5.995
Mogy-Mirim.....	500	501	340	59	—	195.567	60.419	21.768	23.380
Monte Alto.....	873	356	471	65	1	67.967	53.272	24.985	9.695
Monte Azul.....	247	105	134	8	—	20.932	13.317	6.847	768
Monte Mór.....	384	228	127	29	—	26.936	14.560	8.135	4.241
Natividade.....	108	103	5	—	—	11.652	10.968	684	—
Nazareth.....	580	538	10	32	—	30.277	27.091	726	1.850
Novo Horizonte.....	620	411	167	42	—	133.359	107.894	17.292	8.213
Oleo.....	120	100	16	4	—	24.437	8.185	909	15.393

bro de 1920 e respectiva área, segundo a categoria dos proprietarios
1920 et leur surface, d'après la catégorie des propriétaires

RURAES RURAUX	PORCENTAGEM POURCENTAGE		DE 1.000 ESTABELECIMENTOS RECENSEADOS PERTENCIAM				DE 1.000 PARTES DA ÁREA RECENSEADA CORRESPONDEM AOS ESTABELECIMENTOS PERTENCENTES			
	em relação ao total dos estabelecimentos recenseados no Estado	em relação à área total recenseada no Estado	a pessoas nascidas no Brazil	a pessoas nascidas no estrangeiro	a diversos proprietarios e pessoas indeterminadas	ao governo (federal, estadual e municipal)	a pessoas nascidas no Brazil	a pessoas nascidas no estrangeiro	a diversos proprietarios e pessoas indeterminadas	ao governo (federal, estadual e municipal)
ao governo (federal, estadual e municipal) ou gouvernement (fédéral, des États et municipal)	sur le total des établissements recensés dans l'Etat	sur la surface totale recensée dans l'Etat	à des personnes nées au Brésil	à des personnes nées à l'étranger	à divers propriétaires et personnes indéterminées	au gouvernement (fédéral, des États et municipal)	à des personnes nées au Brésil	à des personnes nées à l'étranger	à divers propriétaires et personnes indéterminées	au gouvernement (fédéral, des États et municipal)

SÃO PAULO

(SÃO - SUITE)

—	0,40	0,29	440	404	156	—	559	213	228	—
—	0,18	0,47	651	242	107	—	632	77	291	—
—	0,41	0,76	905	46	49	—	936	35	29	—
—	1,42	0,97	473	445	82	—	501	296	203	—
—	0,43	0,25	756	183	61	—	651	312	37	—
653	0,68	0,36	489	403	106	2	661	164	162	13
—	0,21	0,15	913	35	52	—	800	153	42	—
—	0,22	0,42	413	453	134	—	741	86	173	—
—	0,06	0,07	860	140	—	—	847	153	—	—
—	0,43	0,19	837	89	74	—	744	84	172	—
—	0,39	0,33	370	471	159	—	536	152	312	—
—	0,73	0,15	891	102	7	—	834	62	104	—
—	0,11	0,13	977	—	23	—	886	—	114	—
—	0,37	0,13	474	423	103	—	605	225	169	—
—	0,09	0,10	568	392	40	—	798	200	2	—
—	0,81	0,68	475	446	79	—	647	231	122	—
—	1,07	0,56	573	343	79	—	560	272	168	—
—	0,26	0,21	904	77	19	—	787	147	66	—
—	0,41	0,74	278	535	187	—	227	123	650	—
—	0,20	0,09	281	634	85	—	584	193	223	—
—	0,25	0,44	750	159	91	—	846	48	106	—
—	1,96	0,53	859	123	18	—	810	145	45	—
2.057	0,38	0,58	845	113	39	3	786	115	74	25
—	1,11	0,76	557	378	65	—	572	206	222	—
15	1,03	0,49	385	540	74	1	489	368	143	—
—	0,31	0,15	425	543	32	—	636	327	37	—
—	0,47	0,19	594	331	75	—	541	302	157	—
—	0,13	0,03	954	46	—	—	941	59	—	—
—	0,72	0,22	928	17	55	—	915	24	61	—
—	0,77	0,96	663	269	68	—	809	130	61	—
—	0,15	0,18	834	133	33	—	334	37	629	—

III — Numero de estabelecimentos ruraes recenseados em 1 de Setem

Nombre d'établissements ruraux recensés au 1 Septembre

MUNICIPIOS MUNICIPES	NUMERO DE ESTABELECIMENTOS RURAES NOMBRE D'ÉTABLISSEMENTS RURAUX					AREA, EM HECTARES, DOS ESTABELECIMENTOS SURFACE, EN HECTARES, DES ÉTABLISSEMENTS			
	Total Total	Pertencentes Appartenant				Total Total	Pertencentes Appartenant		
		a pessoas nascidas no Brasil à des person- nes nées au Brésil	a pessoas nascidas no extrangeiro à des person- nes nées à l'étran- ger	a diversos proprietarios e pessoas inde- terminadas à divers pro- prié- taires et per- sonnes indeter- minées	ao governo (federal, es- tadual e municipal) au gouverne- ment (fédéral, des États et municipal)		a pessoas nascidas no Brasil à des person- nes nées au Brésil	a pessoas nascidas no extrangeiro à des person- nes nées à l'étran- ger	a diversos proprietarios e pessoas inde- terminadas à divers pro- prié- taires et per- sonnes indeter- minées

ESTADO DE

(CONTINUA)

Olympia.....	950	626	274	50	—	265.665	204.157	28.984	32.524
Orlandia.....	534	394	105	25	—	309.204	275.825	17.402	15.977
Ourinhos.....	29	11	18	—	—	7.678	5.426	2.252	—
Palmeiras.....	56	34	13	9	—	18.385	10.465	399	7.521
Palmital.....	332	261	70	1	—	29.804	25.235	3.908	661
Parahybuna.....	312	297	11	4	—	40.543	36.856	2.866	821
Parnahyba.....	147	119	20	6	2	16.344	10.051	1.851	219
Patrocinio do Sapucahy.....	189	174	7	8	—	54.468	48.191	518	5.759
Pederneiras.....	1.040	602	381	57	—	160.579	123.725	27.574	9.280
Pedreira.....	43	13	25	5	—	4.840	2.806	1.852	182
Pennapolis.....	1.814	340	1.427	47	—	213.396	106.906	92.700	13.790
Pereiras.....	583	530	52	1	—	17.818	15.594	2.219	5
Piedade.....	807	798	6	3	—	50.695	49.458	659	578
Pilar.....	475	470	4	1	—	38.841	38.244	464	133
Pindamonhangaba.....	132	105	20	7	—	70.725	60.118	3.685	6.922
Pinheiros.....	52	46	3	3	—	12.413	10.698	1.347	368
Piquete.....	51	40	7	4	—	8.008	4.141	2.690	1.177
Piracaia.....	454	393	44	17	—	27.446	23.588	2.630	1.228
Piracicaba.....	1.118	376	499	243	—	104.061	39.182	34.792	30.087
Pirajú.....	725	513	160	52	—	124.634	95.945	17.169	11.520
Pirajuhy.....	727	256	438	33	—	215.718	115.065	51.973	48.680
Pirassuuunga.....	339	188	110	41	—	50.882	32.868	11.231	6.783
Piratininga.....	260	187	59	14	—	103.540	76.354	16.678	10.508
Pitangueiras.....	326	140	163	23	—	43.315	24.667	15.440	3.208
Platina.....	266	242	23	1	—	43.042	39.816	1.174	1.452
Porto Feliz.....	310	209	71	30	—	43.895	23.159	9.419	11.317
Porto Ferreira.....	60	39	20	1	—	14.950	12.326	2.556	68
Queluz.....	86	65	15	6	—	13.438	8.484	2.977	1.977
Redempção.....	108	99	8	1	—	11.618	10.007	1.006	605
Ribeira.....	275	272	3	—	—	100.205	99.145	1.060	—
Ribeirão Bonito.....	83	42	31	15	—	30.398	16.057	7.296	7.045

bro de 1920 e respectiva área, segundo a categoria dos proprietários
1920 et leur surface, d'après la catégorie des propriétaires

RURAES RURAUX	PORCENTAGEM POURCENTAGE		DE 1.000 ESTABELECIMENTOS RECENSEADOS PERTENCIAM				DE 1.000 PARTES DA ÁREA RECENSEADA CORRESPONDEM AOS ESTABELECIMENTOS PERTENCENTES			
	em relação ao total dos estabelecimentos recenseados no Estado	em relação á área total recenseada no Estado	SUR 1.000 ÉTABLISSEMENTS RECENSÉS APPARTENAIENT		SUR 1.000 PARTIES DE LA SURFACE RECENSÉE CORRESPONDENT AUX ÉTABLISSEMENTS APPARTENANT					
ao governo (federal, estadual e municipal)	sur le total des établissements recensés dans l'État	sur la surface totale recensée dans l'État	a pessoas nascidas no Brazil	a pessoas nascidas no estrangeiro	a diversos proprietários e pessoas indeterminadas	ao governo (federal, estadual e municipal)	a pessoas nascidas no Brazil	a pessoas nascidas no estrangeiro	a diversos proprietários e pessoas indeterminadas	ao governo (federal, estadual e municipal)
au gouvernement (fédéral, des États et municipal)	sur le total des établissements recensés dans l'État	sur la surface totale recensée dans l'État	à des personnes nées au Brésil	à des personnes nées à l'étranger	à divers propriétaires et personnes indéterminées	au gouvernement (fédéral, des États et municipal)	à des personnes nées au Brésil	à des personnes nées à l'étranger	à divers propriétaires et personnes indéterminées	au gouvernement (fédéral, des États et municipal)

SÃO PAULO
ÇAO - SUITE)

—	1,17	1,91	659	288	53	—	769	109	122	—
—	0,66	2,23	738	197	65	—	892	56	52	—
—	0,04	0,06	379	621	—	—	707	293	—	—
—	0,07	0,13	607	232	161	—	569	22	409	—
—	0,41	0,21	786	211	3	—	847	131	22	—
—	0,39	0,29	952	35	13	—	909	71	20	—
4.223	0,18	0,12	809	136	41	14	615	113	14	258
—	0,23	0,39	921	37	42	—	885	9	106	—
—	1,29	1,16	579	366	55	—	770	172	58	—
—	0,05	0,03	302	582	116	—	580	383	37	—
—	2,24	1,54	187	787	26	—	501	434	65	—
—	0,72	0,13	909	89	2	—	875	125	—	—
—	1,00	0,37	989	7	4	—	976	13	11	—
—	0,59	0,28	990	8	2	—	985	12	3	—
—	0,16	0,51	795	152	53	—	850	52	98	—
—	0,06	0,09	884	58	58	—	862	108	30	—
—	0,06	0,06	784	137	79	—	517	336	147	—
—	0,56	0,20	866	97	37	—	859	96	45	—
—	1,38	0,75	336	446	218	—	377	334	289	—
—	0,90	0,90	707	221	72	—	770	138	92	—
—	0,90	1,55	352	603	45	—	533	241	226	—
—	0,42	0,37	555	324	121	—	646	221	133	—
—	0,32	0,75	719	227	54	—	737	161	102	—
—	0,40	0,31	429	500	71	—	570	356	74	—
—	0,33	0,31	910	86	4	—	925	41	34	—
—	0,38	0,32	674	229	97	—	528	214	258	—
—	0,07	0,11	650	333	17	—	824	171	5	—
—	0,11	0,10	756	174	70	—	631	222	147	—
—	0,13	0,08	917	74	9	—	861	87	52	—
—	0,34	0,72	989	11	—	—	989	11	—	—
—	0,11	0,22	477	352	171	—	528	240	232	—



III — Numero de estabelecimentos rurais recenseados em 1 de Setem
 Nombre d'établissements ruraux recensés au 1 Septembre

MUNICIPIOS MUNICIPES	NUMERO DE ESTABELECIMENTOS RURAES NOMBRE D'ÉTABLISSEMENTS RURAUX					ÁREA, EM HECTARES, DOS ESTABELECIMENTOS SURFACE, EN HECTARES, DES ÉTABLISSEMENTS				
	Total	Pertencentes Appartenant				Total	Pertencentes Appartenant			
		a pessoas nascidas no Brasil	a pessoas nascidas no extrangeiro	a diversos proprietarios e pessoas inde- terminadas	ao governo (federal, es- tadual e municipal)		a pessoas nascidas no Brasil	a pessoas nascidas no extrangeiro	a diversos proprietarios e pessoas inde- terminadas	
Total	à des person- nes au Brésil	à des person- nes à l'étran- ger	à divers pro- priétaires et per- sonnes indeter- minées	au gouverne- ment (fédéral, des États et municipal)	Total	à des person- nes au Brésil	à des person- nes à l'étran- ger	à divers pro- priétaires et per- sonnes indeter- minées		

ESTADO DE
(CONTINUA)

Ribeirão Branco.....	143	139	—	4	—	28.404	28.169	—	235
Ribeirão Preto.....	254	107	110	34	3	114.694	62.181	4.441	47.945
Rio Bonito.....	214	147	49	18	—	31.841	22.860	4.216	4.765
Rio Claro.....	803	295	440	66	1	115.097	59.206	30.483	24.682
Rio das Pedras.....	167	49	110	8	—	15.810	8.251	6.653	906
Rio Preto.....	4.378	2.786	1.427	165	—	927.850	749.422	159.121	19.307
Sallesopolis.....	850	832	17	1	—	32.157	31.315	831	11
Salto.....	147	78	67	2	—	13.216	9.241	3.733	242
Salto Grande do Paranapanema....	363	249	109	5	—	27.243	19.709	4.982	2.552
Santa Adelia.....	401	110	237	54	—	31.158	12.210	9.781	9.167
Santa Barbara.....	191	95	76	20	—	19.396	4.624	9.462	5.310
Santa Barbara do Rio Pardo.....	289	175	108	5	1	62.850	36.317	5.955	20.508
Santa Branca.....	384	371	11	2	—	21.441	19.420	978	1.043
Santa Cruz da Conceição.....	188	85	89	14	—	19.970	11.929	7.143	898
Santa Cruz do Rio Pardo.....	262	206	39	17	—	61.366	53.477	3.914	3.975
Santa Izabel.....	383	379	2	2	—	17.688	17.358	242	58
Santa Rita do Passa Quatro.....	264	154	89	21	—	57.610	44.320	8.192	5.098
Santa Rosa.....	130	81	42	4	—	26.722	12.732	2.937	11.053
Santo Amaro.....	100	88	12	—	—	5.149	4.212	937	—
Santo Antonio da Alegria.....	184	177	5	2	—	20.308	19.231	336	741
Santo Antonio da Boa Vista.....	447	426	6	15	—	73.056	65.189	1.986	5.851
Santos.....	612	185	339	87	1	66.366	13.743	38.856	12.557
São Bento do Sapucahy.....	307	293	10	4	—	40.145	29.908	8.908	1.329
São Bernardo.....	66	16	47	3	—	8.409	5.601	2.627	181
São Carlos.....	315	141	115	58	1	149.569	81.236	12.627	55.670
São João da Boa Vista.....	692	421	224	47	—	94.743	75.121	10.434	9.188

bro de 1920 e respectiva área, segundo a categoria dos proprietários

1920 et leur surface, d'après la catégorie des propriétaires

RURAES RURAUX	PORCENTAGEM POURCENTAGE		DE 1.000 ESTABELECIMENTOS RECENSEADOS PERTERCIAM				DE 1.000 PARTES DA ÁREA RECENSEADA CORRESPONDEM AOS ESTABELECIMENTOS PERTENCENTES			
	em relação ao total dos estabelecimentos recenseados no Estado	em relação à área total recenseada no Estado	a pessoas nascidas no Brasil	a pessoas nascidas no estrangeiro	a diversos proprietários e pessoas indeterminadas	ao governo (federal, estadual e municipal)	a pessoas nascidas no Brasil	a pessoas nascidas no estrangeiro	a diversos proprietários e pessoas indeterminadas	ao governo (federal, estadual e municipal)
an gouvernement (fédéral, des États et municipal)	sur le total des établissements recensés dans l'État	sur la surface totale recensée dans l'État	à des personnes nées au Brésil	à des personnes nées à l'étranger	à divers propriétaires et personnes indéterminées	au gouvernement (fédéral, des États et municipal)	à des personnes nées au Brésil	à des personnes nées à l'étranger	à divers propriétaires et personnes indéterminées	au gouvernement (fédéral, des États et municipal)

SÃO PAULO
São - suite)

—	0,18	0,20	972	—	28	—	992	—	8	—
127	0,31	0,83	421	433	134	12	542	39	418	1
—	0,26	0,23	687	229	84	—	718	132	150	—
726	0,99	0,83	369	548	82	1	514	265	215	6
—	0,21	0,11	293	659	48	—	522	421	57	—
—	5,41	6,68	636	326	38	—	808	171	21	—
—	1,05	0,23	979	20	1	—	974	26	—	—
—	0,18	0,10	531	456	13	—	699	283	18	—
—	0,45	0,20	686	300	14	—	723	183	94	—
—	0,50	0,22	274	591	135	—	392	314	294	—
—	0,24	0,14	497	398	105	—	238	488	274	—
70	0,36	0,45	606	374	17	3	578	95	326	1
—	0,47	0,15	966	29	5	—	906	45	49	—
—	0,23	0,14	452	473	75	—	597	358	45	—
—	0,32	0,44	786	149	65	—	871	64	65	—
—	0,47	0,13	990	5	5	—	583	14	3	—
—	0,33	0,42	583	337	80	—	769	142	89	—
—	0,16	0,19	646	323	31	—	476	110	414	—
—	0,12	0,04	880	120	—	—	818	182	—	—
—	0,23	0,15	962	27	11	—	947	17	36	—
—	0,55	0,53	953	13	34	—	892	27	81	—
1.210	0,76	0,48	302	554	142	2	207	586	189	18
—	0,38	0,29	954	33	13	—	745	222	33	—
—	0,08	0,06	242	712	46	—	666	312	22	—
36	0,39	1,08	448	365	184	3	543	85	372	—
—	0,86	0,68	608	324	68	—	793	110	97	—

III — Numero de estabelecimentos rurais recenseados em 1 de Setem

Nombre d'établissements ruraux recensés au 1 Septembre

MUNICIPIOS MUNICIPES	NUMERO DE ESTABELECImentos RURAES NOMBRE D'ÉTABLISSEMENTS RURAUX					ÁREA, EM HECTARES, DOS ESTABELECImentos SURFACE, EN HECTARES, DES ÉTABLISSEMENTS			
	Total	Pertencentes Appartenant				Total	Pertencentes Appartenant		
		a pessoas nascidas no Brasil à des person- nes nées au Brésil	a pessoas nascidas no extrangeiro à des person- nes nées à l'étran- ger	a diversos proprietarios e pessoas inde- terminadas à divers pro- prietai- res et person- nes indeter- minées	ao governo (federal, es- tadual e municipal) au gouverne- ment (fédéral, des États et municipal)		a pessoas nascidas no Brasil à des person- nes nées au Brésil	a pessoas nascidas no extrangeiro à des person- nes nées à l'étran- ger	a diversos proprietarios e pessoas inde- terminadas à divers pro- prietai- res et person- nes indeter- minées

ESTADO DE
(CONTINUA)

São João da Bocaina.....	160	87	63	10	—	25.887	18.747	5.391	1.749
São Joaquim.....	174	112	60	2	—	21.926	16.234	5.445	247
São José do Barreiro.....	97	81	14	1	1	39.286	27.373	628	290
São José do Rio Pardo.....	714	478	196	40	—	74.898	59.550	8.242	7.106
São José dos Campos.....	1.687	1.566	98	18	5	98.581	71.059	10.302	14.780
São Luiz do Parahytinga.....	268	261	3	4	—	26.080	25.301	278	501
São Manoel.....	402	172	207	23	—	80.442	57.632	12.228	10.582
São Miguel Archanjo.....	297	291	5	1	—	67.859	59.800	7.575	484
São Paulo.....	180	83	81	14	2	17.589	8.319	2.155	6.752
São Pedro.....	268	127	91	50	—	76.998	48.074	9.567	19.357
São Pedro do Turvo.....	261	257	3	1	—	88.308	85.404	1.452	1.452
São Roque.....	476	357	116	3	—	31.231	23.516	5.253	2.462
São Sebastião.....	7	5	2	—	—	18.827	7.453	11.374	—
São Simão.....	149	81	39	29	—	102.183	65.759	6.820	29.609
São Vicente.....	19	9	9	1	—	1.297	639	561	97
Sarapuhy.....	47	45	1	1	—	12.677	12.542	60	75
Serra Negra.....	666	397	224	45	—	27.657	15.751	7.691	4.215
Sertãozinho.....	400	109	243	48	—	85.931	28.125	8.792	49.014
Silveiras.....	275	252	16	7	—	22.838	18.826	2.577	1.435
Socorro.....	852	659	159	34	—	36.289	27.144	6.865	2.280
Sorocaba.....	514	436	74	4	—	46.225	37.475	8.603	147
Tabapuan.....	363	171	151	11	—	38.841	22.682	15.229	930
Tambahú.....	243	160	68	20	—	40.472	24.901	3.731	11.840
Taquaritinga.....	568	126	372	70	—	72.587	28.676	30.103	13.808
Tatuhy.....	1.530	1.416	44	70	—	81.319	77.981	1.603	1.735
Taubaté.....	163	93	65	4	1	29.512	22.896	4.523	1.706

bro de 1920 e respectiva área, segundo a categoria dos proprietários

1920 et leur surface, d'après la catégorie des propriétaires

RURAES RURAUX	PORCENTAGEM POURCENTAGE		DE 1.000 ESTABELECIMENTOS RECENSEADOS PERTENCIAM			DE 1.000 PARTES DA ÁREA RECENSEADA CORRESPONDEM AOS ESTABELECIMENTOS PERTENCENTES			
	em relação ao total dos estabelecimentos recenseados no Estado	em relação à área total recenseada no Estado	a pessoas nascidas no Brasil	a pessoas nascidas no estrangeiro	a diversos proprietários e pessoas indeterminadas	a pessoas nascidas no Brasil	a pessoas nascidas no estrangeiro	a diversos proprietários e pessoas indeterminadas	ao governo (federal, estadual e municipal)
ao governo (federal, estadual e municipal)	sur le total des établissements recensés dans l'Etat	sur la surface totale recensée dans l'Etat	à des personnes nées au Brésil	à des personnes nées à l'étranger	à divers propriétaires et personnes indéterminées	à des personnes nées au Brésil	à des personnes nées à l'étranger	à divers propriétaires et personnes indéterminées	au gouvernement (fédéral, des États et municipal)

SÃO PAULO
SÃO - SUITE)

—	0,20	0,19	544	394	62	—	724	208	68	—
—	0,22	0,16	644	345	11	—	741	248	11	—
10.995	0,12	0,28	835	145	10	10	697	16	7	280
—	0,88	0,54	669	275	56	—	795	110	95	—
2.440	2,03	0,71	928	53	11	3	721	104	150	25
—	0,33	0,19	974	11	15	—	970	11	19	—
—	0,50	0,58	428	515	57	—	716	152	132	—
—	0,37	0,49	980	17	3	—	881	112	7	—
363	0,22	0,13	461	450	78	11	473	122	384	21
—	0,33	0,55	474	339	187	—	624	124	252	—
—	0,32	0,64	985	11	4	—	968	16	16	—
—	0,59	0,22	750	244	6	—	753	168	79	—
—	0,01	0,14	714	286	—	—	396	604	—	—
—	0,18	0,74	543	262	195	—	643	67	290	—
—	0,02	0,01	474	474	52	—	493	432	75	—
—	0,05	0,09	958	21	21	—	989	5	6	—
—	0,82	0,20	596	336	68	—	570	278	152	—
—	0,49	0,62	272	608	120	—	327	102	571	—
—	0,34	0,16	916	58	26	—	824	113	63	—
—	1,05	0,26	773	187	40	—	748	189	63	—
—	0,64	0,33	848	144	8	—	811	186	3	—
—	0,45	0,28	471	499	30	—	584	392	24	—
—	0,31	0,29	645	274	81	—	615	92	293	—
—	0,70	0,52	222	655	123	—	395	415	190	—
—	1,89	0,59	925	29	46	—	959	20	21	—
387	0,20	0,21	571	399	24	6	776	153	58	13

III — Numero de estabelecimentos ruraes recenseados em 1 de Setem
 Nombre d'établissements ruraux recensés au 1 Septembre

MUNICIPIOS MUNICIPES	NUMERO DE ESTABELECIMENTOS RURAES NOMBRE D'ÉTABLISSEMENTS RURAUX					ÁREA, EM HECTARES, DOS ESTABELECIMENTOS SURFACE, EN HECTARES, DES ÉTABLISSEMENTS				
	Total	Pertencentes Appartenant				Total	Pertencentes Appartenant			
		a pessoas nascidas no Brazil	a pessoas nascidas no estrangeiro	a diversos proprietarios e pessoas indeterminadas	ao governo (federal, estadual e municipal)		a pessoas nascidas no Brazil	a pessoas nascidas no estrangeiro	a diversos proprietarios e pessoas indeterminadas	
Total	à des personnes nées au Brésil	à des personnes nées à l'étranger	à divers propriétaires et personnes indeterminées	au gouvernement (fédéral, des États et municipal)	Total	à des personnes nées au Brésil	à des personnes nées à l'étranger	à divers propriétaires et personnes indeterminées		

ESTADO DE									
(CONCLU)									
Tieté.....	752	293	427	32	—	50.732	28.577	16.315	5.840
Tremembé.....	17	8	7	2	—	22.099	8.968	7.807	5.324
Ubatuba.....	29	25	3	1	—	7.564	2.291	5.106	167
Una.....	1.148	1.142	6	—	—	63.932	63.624	308	—
Villa Bella.....	83	75	—	8	—	7.936	4.957	—	2.979
Viradouro.....	217	110	96	11	—	37.384	27.545	5.037	4.802
Xiririca.....	324	315	6	3	—	86.663	75.510	8.272	2.881
Yporanga.....	66	63	—	3	—	61.889	59.723	—	2.166
Ytá.....	474	251	141	82	—	48.648	26.150	9.849	12.649

ESTADO DE									
Anapolis.....	629	626	—	3	—	17.874	17.790	—	84
Aquidaban.....	1.096	1.093	—	3	—	55.781	55.410	—	371
Araçajú.....	64	62	—	2	—	4.232	4.107	—	125
Araú.....	100	100	—	—	—	19.972	19.972	—	—
Buquim.....	143	138	3	2	—	23.583	21.844	1.497	242
Campo do Britto.....	146	145	—	1	—	16.344	16.329	—	15
Campos.....	258	258	—	—	—	37.931	37.931	—	—
Capella.....	198	197	—	1	—	16.300	16.158	—	142
Divina Pastora.....	53	52	—	1	—	9.393	9.272	—	121
Esprito Santo.....	41	29	2	10	—	11.533	8.651	45	2.837
Estancia.....	165	141	3	17	1	20.436	18.092	786	1.554
Gararú.....	322	311	—	11	—	22.806	22.500	—	306
Itabaiana.....	628	626	—	2	—	32.283	32.264	—	19
Itabaianinha.....	142	142	—	—	—	20.174	20.174	—	—
Itaporanga.....	66	65	—	1	—	17.221	16.211	—	1.010
Japaratuba.....	113	110	1	2	—	30.050	29.298	436	316

bro de 1920 e respectiva área, segundo a categoria dos proprietários

1920 et leur surface, d'après la catégorie des propriétaires

RURAES RURAUX	PORCENTAGEM POURCENTAGE		DE 1.000 ESTABELECIMENTOS RECENSEADOS PERTENCIAM SUR 1.000 ÉTABLISSEMENTS RECENSÉS APPARTENAIENT				DE 1.000 PARTES DA ÁREA RECENSEADA CORRESPONDEM AOS ESTABELECIMENTOS PERTENCENTES SUR 1.000 PARTIES DE LA SURFACE RECENSÉE CORRESPONDENT AUX ÉTABLISSEMENTS APPARTENANT			
	em relação ao total dos es- tabeleci- mentos recen- sados no Estado	em relação á área total recensada no Estado	a pessoas nascidas no Brazil	a pessoas nascidas no extrangeiro	a diversos proprietarios e pessoas indeterminadas	ao governo (federal, esta- dual e municipal)	a pessoas nascidas no Brazil	a pessoas nascidas no extrangeiro	a diversos proprietarios e pessoas indeterminadas	ao governo (federal, esta- dual e municipal)
—	sur le total des éta- blisse- ments recensés dans l'État	sur la surface totale recensée dans l'État	à des personnes nées au Brésil	à des personnes nées à l'étran- ger	à divers pro- priétaires et personnes inde- terminées	au gouverne- ment (fédéral, des États et mu- nicipal)	à des personnes nées au Brésil	à des personnes nées à l'étran- ger	à divers pro- priétaires et personnes inde- terminées	au gouverne- ment (fédéral, des États et mu- nicipal)

SÃO PAULO

SÃO — FIN)

—	0,93	0,37	390	568	42	—	563	322	115	—
—	0,02	0,16	470	412	118	—	406	353	241	—
—	0,04	0,05	862	103	35	—	303	675	22	—
—	1,42	0,46	995	5	—	—	995	5	—	—
—	0,10	0,06	904	—	96	—	625	—	375	—
—	0,27	0,27	507	442	51	—	737	135	128	—
—	0,40	0,62	972	19	9	—	871	96	33	—
—	0,08	0,45	955	—	45	—	965	—	35	—
—	0,59	0,35	530	297	173	—	538	202	260	—

SERGIPE

—	7,67	2,37	995	—	5	—	995	—	5	—
—	13,36	7,40	997	—	3	—	993	—	7	—
—	0,78	0,56	969	—	31	—	970	—	30	—
—	1,22	2,65	1.000	—	—	—	1.000	—	—	—
—	1,74	3,13	965	21	14	—	926	64	10	—
—	1,78	2,17	993	—	7	—	999	—	1	—
—	3,15	5,03	1.000	—	—	—	1.000	—	—	—
—	2,41	2,16	995	—	5	—	991	—	9	—
—	0,65	1,25	981	—	19	—	987	—	13	—
—	0,50	1,53	707	49	244	—	750	4	246	—
4	2,01	2,71	873	18	103	6	885	39	76	—
—	3,93	3,02	966	—	34	—	987	—	13	—
—	7,66	4,28	997	—	3	—	999	—	1	—
—	1,73	2,67	1.000	—	—	—	1.000	—	—	—
—	0,80	2,28	985	—	15	—	941	—	59	—
—	1,38	3,98	973	9	18	—	975	15	10	—

III — Numero de estabelecimentos ruraes recenseados em 1 de Setem

Nombre d'établissements ruraux recensés au 1 Septembre

MUNICIPIOS MUNICIPES	NUMERO DE ESTABELECIMENTOS RURAES NOMBRE D'ÉTABLISSEMENTS RURAUX					ÁREA, EM HECTARES, DOS ESTABELECIMENTOS SURFACE, EN HECTARES, DES ÉTABLISSEMENTS			
	Total Total	Pertencentes Appartenant				Total Total	Pertencentes Appartenant		
		a pessoas nascidas no Brasil à des per- sonnes nées au Brésil	a pessoas nascidas no extraogeiro à des per- sonnes nées à l'étran- ger	a diversos proprietarios e pessoas inde- terminadas à divers pro- prié- taires et per- sonnes indeter- minées	ao governo (federal, es- tadual e municipal) an gouverne- ment (fédéral, des États et mu- nicipal)		a pessoas nascidas no Brasil à des per- sonnes nées au Brésil	a pessoas nascidas no extraogeiro à des per- sonnes nées à l'étran- ger	a diversos proprietarios e pessoas inde- terminadas à divers pro- prié- taires et per- sonnes indeter- minées

ESTADO DE
(CONCLUSÃO)

Jagarto.....	1.188	1.188	—	—	—	11.400	11.400	—	—
Laranjeiras.....	88	80	6	2	—	14.906	13.593	710	603
Maroim.....	38	37	—	1	—	6.032	5.427	—	605
Nossa Senhora das Dôres.....	649	643	1	5	—	13.124	13.057	15	52
Pacatuba.....	117	110	4	2	1	31.254	23.860	6.200	317
Porto da Folha.....	201	201	—	—	—	70.727	70.727	—	—
Propriá.....	259	256	—	3	—	22.375	21.378	—	997
Riachão.....	230	228	—	2	—	29.782	29.116	—	666
Riachuelo.....	68	64	—	4	—	13.897	12.885	—	1.012
Rosario.....	77	74	1	2	—	18.418	17.939	36	443
Santa Luzia.....	33	30	1	2	—	20.641	18.612	653	1.376
Santo Amaro.....	23	19	—	4	—	11.054	8.267	—	2.787
São Christovão.....	80	75	—	4	1	9.762	6.404	—	3.131
São Paulo.....	437	423	—	14	—	57.713	56.411	—	1.302
Siriry.....	168	168	—	—	—	14.685	14.685	—	—
Socorro.....	194	190	—	3	1	4.875	4.419	—	233
Villa Christina.....	105	104	—	1	—	21.475	20.991	—	484
Villa Nova.....	83	72	1	10	—	26.023	19.314	1.742	4.967

TERRITORIO

Cruzeiro do Sul.....	370	346	21	3	—	659.703	381.295	148.383	130.025
Rio Branco.....	34	27	2	5	—	209.007	157.722	1.134	50.101
Senna Madureira.....	373	349	24	—	—	899.177	638.471	260.706	—
Villa Seabra.....	165	137	25	3	—	335.512	312.504	16.442	6.566
Xapury.....	228	175	22	31	—	2.044.184	1.183.776	516.946	343.462

bro de 1920 e respectiva área, segundo a categoria dos proprietarios

1920 et leur surface, d'après la catégorie des propriétaires

RURAES RURAUX	PDRCENTAGEM POURCENTAGE		DE 1.000 ESTABELECIMENTOS RECENSEADOS PERTENCIAM				DE 1.000 PARTES DA ÁREA RECENSEADA CORRESPONDEM ADS ESTABELECIMENTOS PERTENCENTES			
	em relação ao total dos estabelecimentos recenseados no Estado	em relação à área total recenseada no Estado	a pessoas nascidas no Brazil	a pessoas nascidas no estrangeiro	a diversos proprietarios e pessoas indeterminadas	ao governo (federal, estadual e municipal)	a pessoas nascidas no Brazil	a pessoas nascidas no estrangeiro	a diversos proprietarios e pessoas indeterminadas	ao governo (federal, estadual e municipal)
ao governo (federal, estadual e municipal)	sur le total des établissements recensés dans l'État	sur la surface totale recensée dans l'État	à des personnes nées au Brésil	à des personnes nées à l'étranger	à divers propriétaires et personnes indéterminées	au gouvernement (fédéral, des États et municipal)	à des personnes nées au Brésil	à des personnes nées à l'étranger	à divers propriétaires et personnes indéterminées	au gouvernement (fédéral, des États et municipal)

SERGIPE

— FIN)

—	14,48	1,51	1.000	—	—	—	1.000	—	—	—
—	1,07	1,98	909	68	23	—	912	48	40	—
—	0,46	0,80	974	—	26	—	900	—	100	—
—	7,91	1,74	990	2	8	—	995	1	4	—
907	1,43	4,15	940	34	17	9	763	198	10	29
—	2,45	9,38	1.000	—	—	—	1.000	—	—	—
—	3,16	2,97	988	—	12	—	955	—	45	—
—	2,80	3,95	991	—	9	—	978	—	22	—
—	0,83	1,84	941	—	59	—	927	—	73	—
—	0,94	2,44	961	13	26	—	974	2	24	—
—	0,40	2,74	909	30	61	—	902	31	67	—
—	0,28	1,47	826	—	174	—	748	—	252	—
227	0,98	1,29	938	—	50	12	656	—	321	23
—	5,33	7,65	968	—	32	—	978	—	22	—
—	2,05	1,95	1.000	—	—	—	1.000	—	—	—
223	2,37	0,65	979	—	16	5	906	—	48	46
—	1,28	2,85	990	—	10	—	977	—	23	—
—	1,01	3,45	867	12	121	—	742	67	191	—

DO ACRE

—	31,62	15,90	935	57	8	—	578	225	197	—
—	2,91	5,04	794	59	147	—	754	6	240	—
—	31,88	21,68	936	64	—	—	710	290	—	—
—	14,10	8,09	830	152	18	—	931	49	20	—
—	19,49	49,29	768	96	136	—	579	253	168	—

IV—Valor dos estabelecimentos ruraes recensados em 1 de Setembro de 1920, segundo a
Valeur des établissements ruraux recensés au 1 Septembre 1920, d'après la nature

MUNICIPIOS MUNICIPES	VALOR DOS ESTABELECIMENTOS RURAES VALEUR DES ÉTABLISSEMENTS RURAUX							
	Total Total	SEGUNDO OS BENS ARROLADOS D'APRÈS LES BIENS RELEVÉS			SEGUNDO OS PROPRIETARIOS D'APRÈS LES PROPRIÉTAIRES			
		Terres Terres	Bemfeitorias Amé- liorations de la propriété rurale	Machinismos e instrumentos agrarios Outillage agricole	Pessoas nascidas no Brasil Personnes nées au Brésil	Pessoas nascidas no extrangeiro Personnes nées à l'étran- ger	Diversos proprietarios e pessoas indeterminadas Divers propriétaires et personnes inde- terminées	O Governo (federal, esta- dual e municipal) Le gou- vernement (fédéral, des États et municipal)
Agua Branca.....	2.173:805\$	1.342:555\$	806:250\$	25:000\$	2.107:005\$	12:000\$	54:800\$	—
Alagôas.....	4.783:600\$	4.239:900\$	494:900\$	138:800\$	4.583:500\$	—	180:100\$	20:600\$
Anadia.....	4.683:150\$	3.069:300\$	1.428:750\$	135:100\$	4.275:150\$	—	408:000\$	—
Atalaia.....	7.464:220\$	5.333:900\$	1.052:000\$	1.023:320\$	7.117:370\$	256:600\$	90:250\$	—
Bello Monte.....	502:600\$	382:200\$	120:400\$	—	502:600\$	—	—	—
Camargibe.....	5.106:020\$	3.766:035\$	697:115\$	642:820\$	4.090:020\$	68:000\$	931:006\$	17:000\$
Coruripe.....	5.079:900\$	3.325:900\$	1.124:000\$	630:000\$	4.760:900\$	6:000\$	313:000\$	—
Junqueiro.....	512:900\$	392:400\$	102:000\$	18:500\$	512:900\$	—	—	—
Leopoldina.....	3.435:700\$	2.405:950\$	755:350\$	274:400\$	3.006:300\$	207:000\$	222:400\$	—
Limoeiro.....	3.277:600\$	1.481:800\$	1.785:100\$	10:700\$	2.377:600\$	—	900:000\$	—
Macció.....	3.558:600\$	2.624:950\$	742:650\$	191:000\$	3.324:600\$	4:000\$	230:000\$	—
Maragogy.....	3.271:625\$	2.279:375\$	587:250\$	405:000\$	3.196:115\$	41:200\$	34:310\$	—
Muricy.....	8.279:200\$	6.479:200\$	1.062:500\$	737:500\$	7.937:250\$	—	341:950\$	—
Palmeira dos Indios.....	2.656:800\$	1.773:550\$	840:750\$	42:500\$	2.646:800\$	—	10:000\$	—
Pão de Assucar.....	1.580:990\$	1.089:790\$	488:650\$	2:550\$	1.470:290\$	—	110:700\$	—
Parahyba.....	5.829:050\$	4.241:100\$	791:900\$	796:050\$	5.427:050\$	377:000\$	25:000\$	—
Paulo Affonso.....	2.121:520\$	1.384:520\$	673:580\$	63:420\$	2.108:520\$	—	13:000\$	—
Penedo.....	1.752:600\$	1.309:200\$	256:800\$	186:600\$	1.602:400\$	50:200\$	100:000\$	—
Piassabussá.....	1.378:807\$	1.054:130\$	296:840\$	27:837\$	1.319:427\$	—	59:380\$	—
Pilar.....	3.456:600\$	2.353:000\$	731:000\$	372:600\$	3.272:600\$	—	184:000\$	—
Piranhas.....	802:200\$	662:800\$	139:400\$	—	665:200\$	—	137:000\$	—
Porto Calvo.....	3.761:225\$	2.649:735\$	525:400\$	586:090\$	3.495:075\$	111:300\$	154:850\$	—
Porto de Pedras.....	2.236:980\$	1.748:280\$	330:200\$	158:500\$	2.108:580\$	—	128:400\$	—
Porto Real do Collegio.....	1.071:900\$	846:800\$	215:100\$	10:000\$	956:200\$	—	4:500\$	111:200\$
Sant'Anna do Ipanema.....	2.409:164\$	1.363:554\$	1.015:280\$	30:330\$	2.391:904\$	—	17:260\$	—
Santa Luzia do Norte.....	5.129:820\$	3.998:940\$	933:742\$	197:138\$	3.462:700\$	350:000\$	1.076:500\$	240:620\$
São Braz.....	635:600\$	517:630\$	93:970\$	24:000\$	625:600\$	—	10:000\$	—
São José da Lage.....	4.714:990\$	4.140:890\$	478:800\$	95:300\$	4.587:990\$	—	127:000\$	—
São Luiz do Quitunde.....	6.285:380\$	5.193:580\$	597:700\$	494:100\$	5.613:480\$	429:720\$	242:180\$	—
São Miguel de Campos.....	5.663:220\$	4.333:140\$	884:440\$	445:640\$	5.037:120\$	—	626:100\$	—
Traipú.....	1.052:250\$	857:650\$	194:600\$	—	1.047:250\$	—	5:000\$	—

ESTADO

natureza dos bens arrolados, a categoria dos proprietarios e o systema de exploração rural
des biens relevés, la catégorie des propriétaires et le système d'exploitation rurale

SEGUNDO OS OCCUPANTES DOS IMMOVEIS D'APRÈS LES OCCUPANTS DES IMMEUBLES			Valor médio das terras por hectare Valeur moyenne des terres par hectare	Porcentagem em relação ao valor total dos estabelecimentos recenseados Pourcentage sur la valeur totale des établissements recensés	DE 1.000 PARTES DO VALOR TOTAL CORRESPONDEM AD VALOR SUR 1.000 PARTIES DE LA VALEUR TOTALE CORRESPONDENT À LA VALEUR							
Proprietarios Propriétaires	Administradores e interessados Administrateurs et métayers	Arrendatarios Fermiers			das terras des terres	das melhorias des améliorations de la propriété rurale	dos machinismos e instrumentos agrícolas de l'outillage agricole	Dos estabelecimentos Des établissements				
								Pertencentes a pessoas nascidas Appartenant à des personnes nées		Dirigidos pelos Dirigés par les		
				no Brasil au Brésil	no estrangeiro à l'étranger	proprietarios propriétaires	outras occupantes autres occupants					

DE ALAGOAS

1.891:505\$	229:800\$	52:500\$	47\$	1,70	618	371	11	969	6	870	130
4.055:400\$	508:000\$	220:200\$	190\$	3,74	886	85	29	958	—	848	152
3.731:550\$	743:000\$	208:600\$	41\$	3,66	655	305	40	913	—	797	203
6.957:100\$	281:470\$	225:650\$	165\$	5,83	721	141	138	954	34	932	68
502:600\$	—	—	23\$	0,39	760	240	—	1.000	—	1.000	—
3.994:320\$	935:700\$	116:000\$	73\$	3,99	738	136	126	801	13	782	218
3.709:400\$	1.029:500\$	341:000\$	42\$	3,97	655	221	124	937	1	730	270
484:500\$	12:900\$	15:500\$	27\$	0,40	765	199	36	1.000	—	945	55
2.264:900\$	988:800\$	182:000\$	83\$	2,68	700	220	80	875	60	659	341
3.038:000\$	139:000\$	100:600\$	34\$	2,56	452	545	3	725	—	927	73
2.759:900\$	672:700\$	126:000\$	202\$	2,78	737	209	54	934	1	776	224
3.028:985\$	242:640\$	—	110\$	2,55	697	179	124	977	13	926	74
6.721:966\$	1.238:708\$	318:526\$	104\$	6,47	783	128	89	959	—	812	188
2.473:100\$	178:900\$	4:800\$	26\$	2,08	668	316	16	996	—	931	69
1.320:590\$	260:400\$	—	25\$	1,23	689	309	2	930	—	835	165
5.372:050\$	382:000\$	75:030\$	104\$	4,55	728	136	136	931	65	922	78
1.982:520\$	103:000\$	36:000\$	63\$	1,66	653	317	30	994	—	934	66
1.507:600\$	160:000\$	85:000\$	61\$	1,37	747	147	106	914	29	860	140
1.214:807\$	58:000\$	106:000\$	63\$	1,08	765	215	20	957	—	881	119
2.615:600\$	841:000\$	—	107\$	2,70	681	211	108	947	—	757	243
644:705\$	157:425\$	—	15\$	0,63	826	174	—	829	—	804	196
2.862:168\$	794:173\$	104:884\$	53\$	2,94	704	140	156	929	30	761	239
2.004:658\$	178:245\$	54:077\$	85\$	1,75	781	148	71	943	—	896	104
803:200\$	157:500\$	111:200\$	78\$	0,81	790	201	9	892	—	749	251
2.205:927\$	192:451\$	10:785\$	22\$	1,88	566	421	13	993	—	916	84
3.524:700\$	1.444:120\$	161:000\$	157\$	4,01	780	182	38	675	68	687	313
435:600\$	190:000\$	10:000\$	46\$	0,50	814	148	38	984	—	685	315
4.311:329\$	300:716\$	102:945\$	86\$	3,69	878	102	20	973	—	914	86
4.516:261\$	1.505:422\$	163:697\$	71\$	4,91	826	95	79	893	68	734	266
4.234:940\$	1.426:177\$	2:103\$	52\$	4,43	765	156	79	889	—	748	252
878:000\$	169:250\$	5:000\$	35\$	0,82	815	185	—	995	—	834	166

IV — Valor dos estabelecimentos ruraes recenseados em 1 de Setembro de 1920, segundo a
Valeur des établissements ruraux recensés au 1 Septembre 1920, d'après la nature

MUNICIPIOS MUNICIPES	VALOR DOS ESTABELECIMENTOS RURAES VALEUR DES ÉTABLISSEMENTS RURAUX							
	Total Total	SEGUNDO OS BENS ARROLADOS D'APRÈS LES BIENS RELEVÉS			SEGUNDO OS PROPRIETARIOS D'APRÈS LES PROPRIÉTAIRES			
		Terras Terres	Bemfeitorias Améliorations de la propriété rurale	Machinismos e instrumentos agrarios Outillage agricole	Pessoas nascidas no Brazil Personnes nées au Brésil	Pessoas nascidas no estrangeiro Personnes nées à l'étranger	Diversos proprietarios e pessoas indeterminadas Divers propriétaires et personnes indéterminées	O Governo (federal, estadual e municipal) Le gouvernement (fédéral, des États et municipal)

ESTADO DE (CONCLUSÃO)								
Triunpho.....	1.802:940\$	1.417:640\$	333:300\$	52:000\$	1.647:340\$	—	155:600\$	—
União.....	7.130:500\$	6.837:000\$	247:000\$	46:500\$	6.525:500\$	—	605:000\$	—
Viçosa.....	12.283:150\$	9.534:590\$	2.243:950\$	504:610\$	11.712:150\$	250:000\$	321:000\$	—
Victoria.....	2.065:556\$	1.496:751\$	519:405\$	19:400\$	2.038:656\$	—	26:900\$	—

ESTADO DO								
Barcellos.....	808:135\$	672:800\$	115:735\$	19:600\$	493:335\$	263:800\$	51:000\$	—
Barrocinha.....	860:315\$	562:150\$	216:255\$	81:910\$	532:255\$	319:700\$	8:330\$	—
Benjamin Constant.....	4.747:257\$	4.156:557\$	554:900\$	35:800\$	2.408:657\$	842:025\$	1.496:575\$	—
Bôa Vista do Rio Branco.....	13.051:324\$	12.140:219\$	857:445\$	53:660\$	7.909:758\$	3.019:830\$	121:736\$	2.000:000\$
Borba.....	1.696:000\$	1.218:445\$	459:555\$	18:000\$	1.306:000\$	110:000\$	280:000\$	—
Canutama.....	3.749:200\$	3.009:100\$	735:100\$	5:000\$	2.389:400\$	263:300\$	1.096:500\$	—
Carauary.....	5.264:600\$	4.023:101\$	1.182:499\$	59:000\$	3.747:600\$	519:000\$	973:000\$	25:000\$
Coary.....	2.854:600\$	1.774:600\$	1.078:400\$	1:600\$	2.170:600\$	277:000\$	407:000\$	—
Codajás.....	2.213:972\$	1.502:482\$	669:850\$	41:640\$	1.913:672\$	173:700\$	126:600\$	—
Florião Peixoto.....	5.306:020\$	4.052:050\$	1.179:300\$	74:670\$	2.947:150\$	775:000\$	1.583:870\$	—
Fonte Bôa.....	156:000\$	71:350\$	73:150\$	11:500\$	103:000\$	53:000\$	—	—
Humaytá.....	7.064:390\$	4.776:330\$	2.065:745\$	222:315\$	4.731:464\$	885:766\$	1.436:760\$	10:400\$
Itacoatiara.....	4.284:974\$	2.563:859\$	1.655:145\$	65:970\$	3.028:775\$	654:800\$	601:399\$	—
Lábrea.....	11.310:125\$	8.616:899\$	2.522:589\$	170:637\$	6.008:625\$	3.463:000\$	1.838:500\$	—
Manacapuru.....	995:600\$	659:501\$	293:499\$	42:600\$	657:600\$	85:000\$	233:000\$	—
Manáos.....	11.614:195\$	7.702:210\$	3.516:517\$	395:459\$	10.056:751\$	916:395\$	641:049\$	—
Manicoré.....	2.311:950\$	1.344:750\$	963:900\$	3:300\$	1.327:700\$	385:000\$	599:250\$	—
Manés.....	712:088\$	337:728\$	372:460\$	1:900\$	591:252\$	28:666\$	92:170\$	—
Parintins.....	4.153:236\$	2.899:777\$	1.217:470\$	35:989\$	3.878:463\$	177:871\$	96:902\$	—
Porto Velho.....	703:090\$	486:520\$	165:980\$	50:590\$	496:960\$	76:780\$	129:350\$	—
São Felipe.....	6.400:258\$	4.499:788\$	1.749:700\$	150:770\$	4.908:958\$	714:000\$	777:300\$	—
São Gabriel.....	1.067:950\$	327:250\$	740:700\$	—	529:950\$	431:000\$	107:000\$	—
São Paulo de Olivença.....	2.112:425\$	1.612:441\$	439:369\$	60:615\$	1.090:535\$	220:530\$	801:360\$	—
Silves.....	567:356\$	341:910\$	225:140\$	300\$	391:796\$	135:943\$	39:615\$	—
Teffé.....	1.055:250\$	814:500\$	190:500\$	50:250\$	868:250\$	52:000\$	135:000\$	—
Urucará.....	802:992\$	518:550\$	280:212\$	4:230\$	708:264\$	30:988\$	63:740\$	—
Urucurituba.....	482:617\$	374:490\$	106:707\$	1:420\$	447:017\$	35:600\$	—	—

natureza dos bens arrolados, a categoria dos proprietarios e o systema de exploração rural
des biens relevés, la catégorie des propriétaires et le système d'exploitation rurale

SEGUNDO OS OCCUPANTES DOS IMMOVEIS D'APRÈS LES OCCUPANTS DES IMMEUBLES			Valor médio das terras por hectare Valeur moyenne des terres par hectare	Porcentagem em relação ao valor total dos estabelecimentos recenseados Pourcentage sur la valeur totale des établissements recensés	DE 1.000 PARTES DO VALOR TOTAL CORRESPONDEM AO VALOR SUR 1.000 PARTIES DE LA VALEUR TOTALE CORRESPONDENT À LA VALEUR							
					das terras des terres	das melhorias des améliorations de la propriété rurale	dos mecanismos e instrumentos agrícolas de l'outillage agricole	Dos estabelecimentos Des établissements		Dirigidos pelos Dirigés par les		
Proprietários Propriétaires	Administradores e interessados Administrateurs et métayers	Arrendatários Fermiers	Pertencentes a pessoas nascidas Appartenant à des personnes nées					Proprietários propriétaires		Outros ocupantes autres occupants		
			no Brasil au Brésil	no estrangeiro à l'étranger	proprietários propriétaires	outros ocupantes autres occupants						

ALAGÓAS

(- PIN)

1.418:600\$	365:340\$	19:000\$	88\$	1,41	786	185	29	914	—	787	213
6.182:377\$	752:570\$	195:553\$	95\$	5,57	959	35	6	915	—	867	133
10.832:280\$	1.332:850\$	118:020\$	137\$	9,60	776	183	41	954	20	882	118
1.997:754\$	19:020\$	43:782\$	124\$	1,62	725	266	9	987	—	967	33

AMAZONAS

534:035\$	274:100\$	—	9\$	0,84	833	143	24	610	326	661	339
788:115\$	67:200\$	5:000\$	37\$	0,89	654	251	95	619	372	916	84
2.547:924\$	1.247:094\$	952:236\$	6\$	4,93	876	117	7	507	177	537	463
5.839:873\$	7.211:451\$	—	18\$	13,55	930	66	4	606	231	447	553
1.246:000\$	365:000\$	85:000\$	2\$	1,76	718	271	11	770	65	735	265
2.285:800\$	1.325:000\$	138:400\$	15\$	3,89	803	196	1	637	70	610	350
3.554:600\$	1.485:000\$	225:000\$	9\$	5,46	764	225	11	712	99	675	325
1.908:600\$	483:000\$	463:000\$	11\$	2,96	622	378	—	760	97	669	331
1.893:740\$	221:232\$	99:000\$	10\$	2,70	679	302	19	864	78	855	145
2.379:750\$	1.451:950\$	1.474:320\$	3\$	5,51	764	222	14	555	146	449	551
124:000\$	32:000\$	—	10\$	0,16	457	469	74	660	340	795	205
5.473:541\$	856:809\$	734:040\$	18\$	7,33	676	292	32	670	125	775	225
4.096:854\$	181:000\$	7:090\$	25\$	4,45	598	386	16	707	153	956	44
4.383:800\$	2.409:825\$	4.516:500\$	5\$	11,74	762	223	15	531	306	388	612
701:600\$	294:000\$	—	30\$	1,03	662	295	43	661	85	705	295
9.940:725\$	1.571:572\$	101:896\$	31\$	12,06	663	303	34	866	79	856	144
1.393:700\$	913:250\$	5:000\$	23\$	2,40	582	417	1	574	167	603	397
573:486\$	123:549\$	10:053\$	50\$	0,74	474	523	3	830	40	805	195
3.342:328\$	783:771\$	27:137\$	51\$	4,31	698	293	9	934	43	805	195
444:790\$	72:750\$	185:550\$	77\$	0,73	692	236	72	707	109	633	367
3.833:658\$	1.645:100\$	871:500\$	11\$	6,64	703	273	24	767	112	607	393
935:450\$	132:500\$	—	3\$	1,11	306	694	—	496	404	876	124
1.647:715\$	424:210\$	40:500\$	17\$	2,19	763	208	29	516	104	780	220
408:956\$	156:900\$	1:500\$	39\$	0,59	603	397	—	691	240	721	279
913:250\$	117:000\$	25:000\$	25\$	1,10	772	180	48	823	49	865	135
706:292\$	90:700\$	6:000\$	65\$	0,83	646	349	5	882	39	880	120
439:207\$	32:610\$	10:800\$	54\$	0,50	776	221	3	926	74	910	90

IV — Valor dos estabelecimentos ruraes recenseados em 1 de Setembro de 1920, segundo a
Valeur des établissements ruraux recensés au 1 Septembre 1920, d'après la nature

MUNICIPIOS MUNICIPES	VALOR DOS ESTABELECEMENTOS RURAES VALEUR DES ÉTABLISSEMENTS RURAUX							
	Total Total	SEGUNDO OS BENS ARROLADOS D'APRÈS LES BIENS RELEVÉS			SEGUNDO OS PROPRIETARIOS D'APRÈS LES PROPRIÉTAIRES			
		Terras Terres	Bemfeitorias Amé- liorations de la propriété rurale	Machinismos e instrumentos agrarios Outillage agricole	Pessoas nascidas no Brasil Personnes nées au Brésil	Pessoas nascidas no extrangeiro Personnes nées à l'étran- ger	Diversos proprietarios e pessoas indeterminadas Divers propriétaires et personnes inde- terminées	O Governo (federal, esta- dual e municipal) Le gou- vernement (fédéral, des États et municipal)
Abrantes.....	1.521:180\$	818:300\$	694:350\$	8:500\$	1.473:180\$	48:000\$	—	—
Affonso Pena.....	3.004:234\$	1.939:360\$	1.008:840\$	56:084\$	2.861:384\$	47:200\$	95:700\$	—
Algoimhas.....	4.462:890\$	3.451:895\$	955:432\$	45:560\$	4.017:541\$	9:292\$	406:057\$	—
Alcobaça.....	1.409:185\$	806:350\$	565:150\$	37:685\$	1.257:890\$	31:000\$	120:295\$	—
Amargosa.....	6.668:519\$	5.123:890\$	1.458:790\$	85:839\$	6.522:687\$	64:905\$	80:927\$	—
Amparo.....	2.128:500\$	580:900\$	1.547:600\$	—	2.123:500\$	5:000\$	—	—
Andaraí.....	1.394:550\$	1.161:400\$	215:450\$	17:700\$	1.378:350\$	—	16:200\$	—
Angical.....	823:422\$	674:343\$	123:757\$	30:322\$	799:222\$	—	29:200\$	—
Araçá.....	1.202:237\$	1.003:387\$	198:620\$	230\$	1.192:587\$	—	9:650\$	—
Aratuihy.....	1.433:870\$	1.129:070\$	230:100\$	74:700\$	995:230\$	396:725\$	41:915\$	—
Areia.....	19.464:574\$	12.559:816\$	6.729:749\$	175:009\$	18.740:786\$	390:657\$	328:131\$	5:000\$
Baixa Grande.....	1.847:410\$	1.301:193\$	532:470\$	13:747\$	1.833:100\$	—	14:310\$	—
Barracão.....	1.302:600\$	914:380\$	313:720\$	71:500\$	1.243:900\$	—	58:700\$	—
Barra do Rio de Contas.....	15.195:536\$	12.872:271\$	2.233:485\$	89:780\$	14.864:276\$	103:900\$	227:360\$	—
Barra do Rio Grande.....	4.271:708\$	3.848:410\$	374:309\$	48:989\$	3.926:876\$	—	341:832\$	3:000\$
Barreiras.....	2.361:969\$	1.822:278\$	510:140\$	29:551\$	2.326:864\$	—	35:105\$	—
Belmonte.....	20.034:730\$	17.325:390\$	2.539:220\$	170:110\$	14.691:560\$	2.535:720\$	2.807:450\$	—
Bomfim.....	2.809:322\$	2.357:152\$	437:150\$	15:020\$	2.641:634\$	102:760\$	64:928\$	—
Bom Jesus da Lapa.....	1.924:138\$	1.634:913\$	245:750\$	43:475\$	1.882:134\$	—	42:004\$	—
Bom Jesus do Rio de Contas.....	1.393:356\$	834:206\$	526:200\$	32:950\$	1.338:040\$	—	55:316\$	—
Bom Jesus dos Meiras.....	1.261:325\$	821:800\$	338:450\$	101:075\$	1.202:025\$	—	59:300\$	—
Brotas de Macaúbas.....	1.552:570\$	933:847\$	597:083\$	21:640\$	1.552:570\$	—	—	—
Cachoeira.....	6.362:110\$	5.237:311\$	969:170\$	155:629\$	5.463:697\$	498:561\$	399:852\$	—
Cachoeira da Abadia.....	742:200\$	457:150\$	249:550\$	35:500\$	659:200\$	6:000\$	47:000\$	—
Caçulé.....	1.912:091\$	1.308:201\$	531:400\$	72:490\$	1.885:867\$	—	26:224\$	—
Caetitê.....	2.885:530\$	1.883:875\$	847:670\$	153:985\$	2.835:888\$	—	49:642\$	—
Camamá.....	10.654:452\$	8.104:190\$	2.491:900\$	58:362\$	10.520:712\$	42:210\$	91:530\$	—
Camisão.....	5.250:558\$	4.214:626\$	1.031:930\$	4:002\$	5.167:002\$	7:010\$	76:546\$	—
Campo Formoso.....	3.030:370\$	1.966:150\$	1.045:070\$	19:150\$	3.012:070\$	—	18:300\$	—
Campo Largo.....	1.406:060\$	1.118:570\$	266:030\$	21:460\$	1.371:560\$	—	34:500\$	—
Canavieiras.....	14.728:998\$	12.741:514\$	1.910:394\$	77:090\$	13.299:628\$	926:830\$	502:540\$	—

ESTADO

natureza dos bens arrolados, a categoria dos proprietarios e o systema de exploração rural
des biens relevés, la catégorie des propriétaires et le système d'exploitation rurale

SEGUNDO OS OCCUPANTES DOS IMMOVEIS D'APRÈS LES OCCUPANTS DES IMMEUBLES			Valor médio das terras por hectare Valeur moyenne des terres par hectare	Porcentagem em relação ao valor total dos estabelecimentos recenseados Pourcentage sur la valeur totale des établissements recensés	DE 1.000 PARTES DO VALOR TOTAL CORRESPONDEM AO VALOR SUR 1.000 PARTIES DE LA VALEUR TOTALE CORRESPONDENT À LA VALEUR							
Proprietarios Propriétaires	Administradores e interessados Administrateurs et métayers	Arrendatarios Permiers			das terras des terres	das melhorias des améliorations de la propriété rurale	dos machosismos e instrumentos agrarios de l'outillage agricole	Dos estabelecimentos Des établissements				
								Pertencentes a pessoas nascidas Appartenant à des personnes nées		Dirigidos pelos Dirigés par les		
				no Brasil au Brésil	no estrangeiro à l'étranger	proprietarios propriétaires	outros ocupantes autres occupants					

DA BAHIA

1.037:780\$	463:400\$	—	44\$	0,27	538	456	6	963	32	695	305
2.776:804\$	149:900\$	77:580\$	57\$	0,54	645	336	19	952	16	924	76
4.001:901\$	443:719\$	17:270\$	71\$	0,80	774	216	10	907	2	897	103
1.131:935\$	272:200\$	5:000\$	15\$	0,25	572	401	27	893	22	803	197
6.041:035\$	460:302\$	167:132\$	41\$	1,20	768	219	13	978	10	906	94
1.953:500\$	175:000\$	—	72\$	0,38	273	727	—	998	2	918	82
1.063:850\$	330:700\$	—	15\$	0,25	833	154	13	988	—	763	237
422:972\$	405:450\$	—	21\$	0,15	814	149	37	965	—	511	489
794:418\$	407:819\$	—	16\$	0,22	835	165	—	932	—	661	339
890:345\$	479:220\$	64:305\$	56\$	0,26	737	161	52	694	277	621	379
17.991:457\$	1.322:827\$	150:290\$	50\$	3,49	645	346	9	963	20	924	76
1.534:206\$	312:041\$	1:163\$	23\$	0,33	704	288	8	992	—	830	170
1.145:140\$	107:460\$	50:000\$	62\$	0,23	702	241	57	955	—	879	121
10.828:576\$	4.360:960\$	6:000\$	120\$	2,73	847	147	6	978	7	713	287
4.254:190\$	17:518\$	—	16\$	0,77	901	88	11	919	—	996	4
2.086:135\$	275:834\$	—	30\$	0,42	771	216	13	985	—	883	117
9.407:640\$	10.407:040\$	220:030\$	265\$	3,60	865	127	8	733	127	470	530
2.221:306\$	555:216\$	2:800\$	48\$	0,50	839	156	5	940	37	791	209
1.089:515\$	834:620\$	—	12\$	0,35	850	128	22	978	—	566	434
1.305:673\$	46:234\$	41:449\$	80\$	0,25	599	378	23	960	—	937	63
1.065:025\$	180:300\$	16:000\$	53\$	0,23	652	268	80	953	—	844	156
1.254:510\$	298:060\$	—	42\$	0,28	601	385	14	1.000	—	808	192
4.354:703\$	1.898:936\$	108:471\$	96\$	1,14	823	152	25	859	78	684	316
894:200\$	48:000\$	—	35\$	0,13	616	336	48	929	8	935	65
1.855:903\$	56:188\$	—	16\$	0,34	684	278	38	986	—	971	29
2.779:754\$	102:478\$	3:298\$	16\$	0,52	653	294	53	983	—	963	37
9.373:850\$	1.216:802\$	58:800\$	90\$	1,91	761	234	5	937	4	880	120
3.164:596\$	2.035:962\$	—	14\$	0,94	803	196	1	984	1	603	397
2.761:370\$	269:000\$	—	45\$	0,54	649	345	6	994	—	911	89
1.348:560\$	57:500\$	—	5\$	0,25	796	189	15	975	—	959	41
9.912:355\$	4.761:543\$	55:100\$	235\$	2,64	865	130	5	903	63	673	327

IV — Valor dos estabelecimentos ruraes recenseados em 1 de Setembro de 1920, segundo a
Valeur des établissements ruraux recensés au 1 Septembre 1920, d'après la nature

MUNICIPIOS MUNICIPES	VALOR DOS ESTABELECIAMENTOS RURAES VALEUR DES ÉTABLISSEMENTS RURAUX							
	Total Total	SEGUNDO OS BENS ARROLAOS D'APRÈS LES BIENS RELEVÉS			SEGUNDO OS PROPRIETARIOS D'APRÈS LES PROPRIÉTAIRES			
		Terras Terres	Bemfeitorias Amé- liorations de la propriété rurale	Machinismos e instrumentos agrarios Outillage agricole	Pessoas nascidas no Brasil Personnes nées au Brésil	Pessoas nascidas no extrangeiro Personnes nées à l'étran- ger	Diversos proprietarios e pessôas indeterminadas Divers proprié- taires et personnes inde- terminées	O Governo (federal, esta- dual e municipal) Le gou- vernement (f. fédéral, des États et municipal)

ESTADO DA
(CONTINUAÇÃO)

Capivary.....	2.093:730\$	1.060:250\$	1.031:950\$	1:530\$	2.020:730\$	—	73:000\$	—
Caravellas.....	667:679\$	346:984\$	320:445\$	250\$	535:825\$	—	131:854\$	—
Carinhanha.....	4.056:710\$	3.551:550\$	444:990\$	60:170\$	3.917:710\$	110:000\$	29:060\$	—
Castro Alves.....	1.119:515\$	770:735\$	343:780\$	—	1.096:165\$	9:160\$	14:190\$	—
Cayrá.....	1.341:898\$	805:485\$	382:585\$	153:825\$	1.138:848\$	78:000\$	125:050\$	—
Chique-Chique.....	3.774:241\$	2.946:861\$	821:850\$	5:500\$	3.739:181\$	—	35:060\$	—
Chorrochó.....	595:830\$	451:980\$	140:350\$	3:500\$	570:030\$	—	25:800\$	—
Cicero Dantas.....	2.957:182\$	440:332\$	2.509:250\$	7:600\$	2.849:569\$	—	107:613\$	—
Conceição do Coité.....	2.974:670\$	1.971:525\$	998:535\$	4:610\$	2.920:322\$	—	54:348\$	—
Conde.....	2.939:230\$	1.691:854\$	1.094:246\$	153:100\$	2.548:780\$	23:250\$	367:200\$	—
Condeúba.....	2.097:284\$	1.538:410\$	490:260\$	68:614\$	2.090:284\$	—	7:000\$	—
Conquista.....	12.658:818\$	8.587:908\$	4.008:850\$	62:060\$	12.495:570\$	69:350\$	93:898\$	—
Coração de Maria.....	1.151:557\$	775:180\$	367:082\$	9:295\$	1.133:347\$	—	18:210\$	—
Correntina.....	1.134:697\$	716:597\$	381:700\$	36:400\$	1.134:697\$	—	—	—
Cruz das Almas.....	1.018:550\$	716:800\$	288:900\$	12:850\$	993:250\$	—	20:300\$	—
Cumbe.....	365:120\$	118:190\$	246:030\$	900\$	365:120\$	—	—	—
Curaçá.....	1.244:380\$	374:885\$	868:235\$	1:260\$	1.244:380\$	—	—	—
Doutor Senbra.....	1.943:850\$	1.138:560\$	734:990\$	70:300\$	1.807:560\$	—	136:290\$	—
Entre Rios.....	2.822:170\$	2.193:650\$	561:850\$	61:670\$	2.674:170\$	118:000\$	30:000\$	—
Feira de Sant'Anna.....	14.953:291\$	11.695:390\$	3.214:676\$	43:225\$	14.737:354\$	3:467\$	212:470\$	—
Gamelleira do Assuruá.....	1.862:381\$	1.521:974\$	315:521\$	24:886\$	1.805:862\$	—	56:519\$	—
Geremoabo.....	3.182:612\$	2.762:262\$	416:300\$	4:050\$	3.133:367\$	—	49:245\$	—
Guanamby.....	593:798\$	275:333\$	306:150\$	12:315\$	593:798\$	—	—	—
Gnarany.....	279:434\$	223:934\$	54:120\$	1:380\$	261:369\$	—	18:065\$	—
Igrapiúna.....	712:004\$	434:250\$	154:650\$	123:104\$	682:704\$	—	29:300\$	—
Ilhéos.....	79.840:924\$	65.084:082\$	14.095:075\$	661:767\$	75.050:170\$	2.847:830\$	1.942:924\$	—
Inhambupe.....	2.398:405\$	1.601:380\$	758:250\$	38:775\$	2.394:405\$	4:000\$	—	—
Irará.....	2.641:255\$	1.741:120\$	879:212\$	20:923\$	2.603:195\$	900\$	37:160\$	—
Itaberaba.....	5.499:608\$	3.701:208\$	1.776:650\$	21:750\$	4.991:149\$	54:180\$	454:279\$	—
Itabuna.....	32.462:570\$	27.333:124\$	4.903:823\$	225:623\$	31.575:520\$	617:350\$	269:700\$	—
Itaparica.....	2.660:670\$	1.919:205\$	676:575\$	64:890\$	2.287:270\$	130:400\$	243:000\$	—

natureza dos bens arrolados, a categoria dos proprietários e o systema de exploração rural

des biens relevés, la catégorie des propriétaires et le système d'exploitation rurale

SEGUNDO OS OCCUPANTES DOS IMMOVEIS D'APRÈS LES OCCUPANTS DES IMMEUBLES			Valor médio das terras por hectare Valeur moyenne des terres par hectare	Porcentagem em relação ao valor total dos estabelecimentos recenseados Pourcentage sur la valeur totale des établissements recensés	DE 1.000 PARTES DO VALOR TOTAL CORRESPONDEM AO VALOR SUR 1.000 PARTIES DE LA VALEUR TOTALE CORRESPONDENT À LA VALEUR							
Proprietários Propriétaires	Administradores e interessados Administrateurs et métayers	Arrendatários Fermiers			das terras des terres	das melhorias des améliorations de la propriété rurale	dos machinismos e instrumentos agrícolas de l'outillage agricole	Dos estabelecimentos Des établissements				
								Pertencentes a pessoas nascidas Appartenant à des personnes nées		Dirigidos pelos Dirigés par les		
						no Brasil au Brésil	no estrangeiro à l'étranger	proprietários propriétaires	outros ocupantes autres occupants			

BAHIA

- SUITE)

1.435:730\$	608:000\$	—	20\$	0,38	506	493	1	965	—	710	290
555:804\$	110:524\$	1:351\$	21\$	0,12	520	486	—	803	—	832	168
3.002:020\$	1.054:690\$	—	8\$	0,73	875	110	15	966	27	740	260
730:101\$	347:395\$	42:019\$	35\$	0,20	688	312	—	979	8	652	348
681:437\$	554:681\$	105:780\$	111\$	0,24	600	285	115	849	58	508	492
3.569:791\$	204:450\$	—	30\$	0,68	781	218	1	991	—	946	54
482:470\$	113:360\$	—	48\$	0,11	759	235	6	957	—	810	190
2.489:069\$	468:113\$	—	31\$	0,53	149	848	3	964	—	842	158
2.269:674\$	704:996\$	—	21\$	0,53	663	336	1	982	—	763	237
2.410:350\$	522:880\$	6:000\$	24\$	0,53	576	372	52	867	8	820	180
1.982:234\$	109:050\$	6:000\$	35\$	0,38	734	234	32	997	—	945	55
11.899:147\$	759:671\$	—	30\$	2,27	678	317	5	987	5	940	60
644:195\$	151:200\$	356:162\$	42\$	0,21	673	319	8	984	—	559	441
1.114:607\$	20:090\$	—	14\$	0,20	632	336	32	1.000	—	982	18
882:000\$	37:500\$	99:050\$	75\$	0,18	704	284	12	980	—	866	134
148:795\$	214:717\$	1:608\$	35\$	0,07	324	674	2	1.000	—	408	592
920:660\$	323:720\$	—	29\$	0,22	301	698	1	1.000	—	740	260
1.832:680\$	107:040\$	4:130\$	47\$	0,35	586	378	36	930	—	943	57
2.162:170\$	660:000\$	—	31\$	0,51	779	199	22	947	43	766	234
13.340:343\$	1.370:764\$	242:184\$	80\$	2,69	782	215	3	986	—	892	108
1.705:964\$	147:360\$	9:057\$	50\$	0,33	817	170	13	970	—	916	84
1.769:805\$	1.412:807\$	—	20\$	0,57	868	131	1	985	—	556	444
473:134\$	113:476\$	7:188\$	25\$	0,11	464	515	21	1.000	—	797	203
279:434\$	—	—	12\$	0,05	801	194	5	935	—	1.000	—
700:904\$	11:100\$	—	226\$	0,13	610	217	173	959	—	984	16
52.330:835\$	26.778:298\$	731:791\$	289\$	14,34	815	177	8	940	36	655	345
1.989:590\$	408:815\$	—	31\$	0,43	668	316	16	998	2	830	170
2.444:887\$	118:191\$	78:177\$	47\$	0,47	659	333	8	986	—	926	74
3.805:721\$	1.693:887\$	—	27\$	0,99	673	323	4	908	10	692	308
25.017:307\$	7.417:863\$	27:400\$	295\$	5,83	842	151	7	973	19	771	229
2.310:410\$	241:440\$	108:820\$	13\$	0,48	721	254	25	860	49	868	132

IV—Valor dos estabelecimentos ruraes recenseados em 1 de Setembro de 1920, segundo a
Valeur des établissements ruraux recensés au 1 Septembre 1920, d'après la nature

MUNICIPIOS MUNICIPES	VALOR DOS ESTABELECEMENTOS RURAES VALEUR DES ÉTABLISSEMENTS RURAUX							
	Total Total	SEGUNDO OS BENS ARROLADOS D'APRÈS LES BIENS RELEVÉS			SEGUNDO OS PROPRIETARIOS D'APRÈS LES PROPRIÉTAIRES			
		Terras Terres	Bemfeitorias Amé- liorations de la propriété rurale	Machinismos e instrumentos agrarios Ontillage agricole	Pessoas nascidas no Brasil Personnes nées au Brésil	Pessoas nascidas no extrangeiro Personnes nées à l'étran- ger	Diversos proprietarios e pessoas indeterminadas Divers propriétaires et personnes inde- terminées	O Governo (federal, esta- dual e municipal) Le gou- vernement (fédéral, des États et municipal)
Itapicurá.....	661:120\$	468:510\$	190:990\$	1:620\$	659:120\$	2:000\$	—	—
Ituassú.....	2.582:862\$	1.881:732\$	576:720\$	125:410\$	2.524:862\$	50:500\$	8:500\$	—
Jacaracy.....	571:172\$	298:402\$	266:060\$	6:710\$	556:500\$	—	14:672\$	—
Jacobina.....	4.102:111\$	2.387:120\$	1.678:131\$	36:860\$	3.992:111\$	66:500\$	43:500\$	—
Jaguaripê.....	1.744:200\$	1.496:800\$	222:300\$	25:100\$	1.384:100\$	218:000\$	142:100\$	—
Jequié.....	7.660:159\$	4.945:793\$	2.645:380\$	68:986\$	7.348:204\$	46:500\$	265:455\$	—
Jequiriçá.....	3.276:311\$	2.597:346\$	633:150\$	45:815\$	3.194:631\$	53:240\$	28:440\$	—
Joazeiro.....	4.241:185\$	3.798:245\$	425:290\$	17:650\$	3.714:249\$	11:792\$	515:144\$	—
Jussiapê.....	1.366:450\$	996:060\$	361:090\$	9:300\$	1.336:950\$	—	29:500\$	—
Lage.....	2.708:359\$	2.145:339\$	489:460\$	73:560\$	2.627:294\$	—	81:065\$	—
Lençóes.....	361:780\$	286:352\$	73:128\$	2:300\$	344:380\$	2:400\$	15:000\$	—
Macalubas.....	2.188:303\$	1.457:575\$	679:530\$	51:204\$	2.176:929\$	—	11:380\$	—
Maracás.....	7.353:720\$	4.067:617\$	3.181:092\$	105:011\$	7.255:738\$	25:800\$	72:182\$	—
Maragogipe.....	5.865:316\$	3.577:874\$	1.980:930\$	306:512\$	5.813:816\$	6:900\$	44:600\$	—
Marahú.....	8.712:054\$	6.422:506\$	2.008:134\$	281:414\$	8.520:784\$	31:460\$	159:810\$	—
Matta de São João.....	2.401:506\$	2.121:750\$	227:400\$	52:356\$	2.223:426\$	86:000\$	92:080\$	—
Minas do Rio de Contas.....	2.708:185\$	1.936:820\$	676:450\$	94:915\$	2.524:385\$	35:000\$	148:800\$	—
Monte Alegre.....	3.280:500\$	1.416:000\$	1.807:600\$	56:900\$	3.026:350\$	—	254:150\$	—
Monte Alto.....	839:450\$	562:650\$	247:250\$	29:550\$	826:950\$	—	12:500\$	—
Monte Cruzeiro.....	1.308:872\$	962:294\$	319:750\$	26:828\$	1.297:760\$	—	11:112\$	—
Monte Santo.....	971:784\$	435:010\$	517:921\$	18:853\$	971:784\$	—	—	—
Morro do Chapéo.....	2.901:980\$	1.617:422\$	1.220:628\$	63:930\$	2.837:480\$	5:000\$	59:500\$	—
Mucugê.....	862:718\$	694:274\$	140:045\$	28:399\$	760:218\$	—	102:500\$	—
Mundo Novo.....	9.261:670\$	6.337:690\$	2.520:360\$	403:620\$	8.841:370\$	231:100\$	189:200\$	—
Muritiba.....	1.784:220\$	974:430\$	794:590\$	15:200\$	1.747:020\$	—	37:200\$	—
Nazareth.....	2.377:534\$	1.932:724\$	343:310\$	101:500\$	2.022:762\$	—	354:772\$	—
Nova Boipeba.....	3.229:632\$	2.123:172\$	901:600\$	204:860\$	3.094:752\$	92:380\$	42:500\$	—
Oliveira do Brejinho.....	711:040\$	363:300\$	343:540\$	4:200\$	711:040\$	—	—	—
Orobó.....	7.235:547\$	3.630:787\$	3.584:740\$	20:020\$	7.184:017\$	—	51:500\$	—
Paramirim.....	5.868:450\$	3.734:150\$	2.043:500\$	90:800\$	5.692:450\$	50:000\$	126:000\$	—
Patrocínio do Coité.....	1.008:293\$	375:695\$	629:900\$	2:698\$	1.008:293\$	—	—	—

ESTADO
(CONTINUA)

natureza dos bens arrolados, a categoria dos proprietarios e o systema de exploração rural
des biens relevés, la catégorie des propriétaires et le système d'exploitation rurale

SEGUNDO OS OCCUPANTES DOS IMMOVEIS D'APRÈS LES OCCUPANTS DES IMMEUBLES			Valor médio das terras por hectare Valeur moyenne des terres par hectare	Porcentagem em relação ao valor total dos estabelecimentos recenseados Pourcentage sur la valeur totale des établissements recensés	DE 1.000 PARTES DO VALOR TOTAL CORRESPONDEM AO VALOR SUR 1.000 PARTIES DE LA VALEUR TOTALE CORRESPONDENT À LA VALEUR							
Proprietarios Propriétaires	Administradores e interessados Administrateurs et métayers	Arrendatarios Fermiers			das terras des terres	das benfeitorias des améliorations de la propriété rurale	des machinismos e instrumentos agrarios de l'outillage agricole	Oos estabelecimentos Des établissements				
								Pertencentes a pessoas nascidas Appartenant à des personnes nées		Dirigidos pelos Dirigés par les		
				no Brazil au Brésil	no estrangeiro à l'étranger	proprietarios propriétaires	outros occupantes autres occupants					

DA BAHIA

(CÃO - SUITE)

532:820\$	128:300\$	—	21\$	0,12	709	289	2	997	3	806	194
1.964:778\$	593:676\$	25:408\$	23\$	0,46	728	223	49	977	20	760	240
564:971\$	6:201\$	—	26\$	0,10	522	466	12	974	—	989	11
3.457:311\$	614:800\$	30:000\$	21\$	0,74	582	409	9	973	16	843	157
1.411:100\$	196:100\$	137:000\$	68\$	0,31	858	128	14	794	125	809	191
6.743:892\$	908:457\$	7:810\$	51\$	1,38	646	345	9	959	6	880	120
2.960:322\$	315:989\$	—	60\$	0,59	793	193	14	975	16	904	96
3.408:763\$	815:408\$	17:014\$	10\$	0,76	896	100	4	876	3	804	196
1.214:450\$	137:000\$	15:000\$	33\$	0,25	729	264	7	978	—	889	111
2.525:056\$	170:804\$	12:499\$	31\$	0,49	792	181	27	970	—	932	68
233:750\$	97:700\$	30:330\$	34\$	0,07	792	202	6	952	7	646	354
1.979:489\$	197:020\$	11:800\$	74\$	0,39	666	311	23	995	—	905	95
7.019:565\$	334:155\$	—	31\$	1,32	553	433	14	987	4	955	45
4.474:774\$	300:860\$	1.089:682\$	125\$	1,05	610	338	52	991	1	763	237
7.983:979\$	646:560\$	81:515\$	120\$	1,56	737	231	32	978	4	916	84
2.088:660\$	312:846\$	—	61\$	0,43	883	95	22	926	36	870	130
2.323:700\$	384:485\$	—	52\$	0,49	715	250	35	932	13	858	142
2.496:800\$	783:700\$	—	27\$	0,59	432	551	17	923	—	761	239
669:150\$	132:300\$	38:000\$	26\$	0,15	670	295	35	985	—	797	203
1.023:026\$	280:219\$	5:627\$	25\$	0,24	735	244	21	992	—	782	218
621:606\$	350:178\$	—	31\$	0,17	448	533	19	1.000	—	640	360
2.185:030\$	711:600\$	5:350\$	20\$	0,52	557	421	22	978	2	753	247
665:198\$	197:520\$	—	16\$	0,16	805	162	33	881	—	771	229
7.690:270\$	1.571:400\$	—	42\$	1,66	684	272	44	955	25	830	170
1.368:800\$	85:400\$	330:020\$	96\$	0,32	546	445	9	979	—	767	233
2.024:052\$	309:274\$	44:208\$	96\$	0,43	813	144	43	851	—	851	149
2.675:892\$	546:360\$	7:380\$	80\$	0,58	657	279	64	958	29	829	171
596:840\$	114:200\$	—	86\$	0,13	511	433	6	1.000	—	839	161
5.981:577\$	1.226:970\$	127:000\$	23\$	1,30	502	495	3	993	—	813	187
5.231:650\$	595:800\$	41:000\$	100\$	1,05	636	348	16	970	9	891	109
872:963\$	133:530\$	1:800\$	48\$	0,13	372	625	3	1.000	—	866	134

IV — Valor dos estabelecimentos rurais recenseados em 1 de Setembro de 1920, segundo a
Valeur des établissements ruraux recensés au 1 Septembre 1920, d'après la nature

MUNICIPIOS MUNICIPES	VALOR DOS ESTABELECIMENTOS RURAES VALEUR DES ÉTABLISSEMENTS RURAUX							
	Total Total	SEGUNDO OS BENS ARROLADOS D'APRÈS LES BIENS RELEVÉS			SEGUNDO OS PROPRIETÁRIOS D'APRÈS LES PROPRIÉTAIRES			
		Terras Terres	Bemfeitorias Améliorations de la propriété rurale	Machinismos e instrumentos agrarios Outillage agricole	Pessoas nascidas no Brasil Personnes nées au Brésil	Pessoas nascidas no extrangeiro Personnes nées à l'étran- ger	Diversos proprietarios e pessoas indeterminadas Divers propriétaires et personnes inde- terminées	O Governo (federal, esta- dual e municipal) Le gou- vernement (fédéral, des États et municipal)
Pilão Arcado.....	208:860\$	113:960\$	94:900\$	—	175:950\$	—	32:910\$	—
Poções.....	2.986:493\$	2.302:878\$	668:555\$	15:060\$	2.986:493\$	—	—	—
Pojuca.....	1.243:952\$	931:707\$	297:525\$	14:720\$	1.076:021\$	71:737\$	96:194\$	—
Pombal.....	3.624:300\$	701:100\$	2.923:200\$	—	3.624:300\$	—	—	—
Porto Seguro.....	724:765\$	457:765\$	266:700\$	300\$	600:365\$	3:000\$	121:400\$	—
Prado.....	1.293:949\$	778:521\$	442:434\$	72:994\$	1.179:449\$	52:700\$	61:800\$	—
Queimadas.....	3.063:940\$	2.564:570\$	492:870\$	6:500\$	3.045:345\$	—	18:595\$	—
Remanso.....	1.571:610\$	971:975\$	588:035\$	11:600\$	1.568:441\$	—	3:169\$	—
Remedios.....	379:985\$	222:200\$	149:600\$	8:185\$	379:985\$	—	—	—
Riachão do Jacuhy.....	3.219:560\$	2.458:704\$	754:356\$	6:500\$	3.190:598\$	4:700\$	24:262\$	—
Riacho de Sant'Anna.....	2.018:990\$	1.434:670\$	537:380\$	46:940\$	2.005:890\$	1:000\$	12:100\$	—
Rio Branco.....	3.694:199\$	3.266:110\$	417:650\$	10:439\$	1.048:715\$	—	2.645:484\$	—
Sant'Anna do Catú.....	1.847:122\$	1.254:050\$	575:800\$	17:272\$	1.660:800\$	16:000\$	84:900\$	85:422\$
Sant'Anna dos Brejos.....	2.186:830\$	1.770:761\$	412:325\$	3:750\$	2.156:560\$	4:165\$	26:111\$	—
Santa Cruz.....	1.746:012\$	1.360:202\$	368:110\$	17:700\$	1.549:012\$	73:000\$	124:000\$	—
Santa Maria.....	963:850\$	708:120\$	234:000\$	21:730\$	931:090\$	—	32:760\$	—
Santarém.....	4.124:000\$	1.167:829\$	2.943:311\$	12:860\$	3.951:350\$	15:100\$	157:550\$	—
Santa Rita do Rio Preto.....	2.440:721\$	2.275:251\$	140:150\$	25:320\$	2.428:521\$	—	12:200\$	—
Santo Amaro.....	16.609:326\$	13.200:915\$	3.032:565\$	375:846\$	12.900:129\$	508:421\$	3.200:776\$	—
Santo Antonio da Gloria.....	2.206:150\$	1.030:378\$	1.175:622\$	150\$	2.206:150\$	—	—	—
Santo Antonio de Jesus.....	2.617:225\$	1.878:404\$	684:900\$	53:921\$	2.537:086\$	16:730\$	63:409\$	—
São Felipe.....	2.989:971\$	1.828:445\$	1.055:505\$	96:021\$	2.819:941\$	11:800\$	158:230\$	—
São Felix do Paraguassú.....	1.347:732\$	833:760\$	512:480\$	1:492\$	1.294:532\$	4:700\$	48:500\$	—
São Francisco.....	7.636:677\$	5.112:787\$	2.220:410\$	303:480\$	4.549:497\$	288:080\$	2.594:100\$	205:000\$
São Gonçalo dos Campos.....	3.153:710\$	2.341:348\$	734:252\$	78:110\$	3.076:860\$	—	76:850\$	—
São José da Casa Nova.....	1.205:173\$	970:763\$	233:870\$	540\$	1.109:173\$	—	96:000\$	—
São José de Porto Alegre.....	1.941:250\$	650:560\$	1.241:350\$	49:340\$	1.568:250\$	262:000\$	111:000\$	—
São Miguel.....	1.091:870\$	752:230\$	301:470\$	38:170\$	1.091:870\$	—	—	—
São Salvador.....	14.130:227\$	10.003:662\$	4.098:650\$	27:915\$	12.426:967\$	1.425:400\$	276:460\$	1:400\$
Saúde.....	1.173:630\$	657:410\$	502:570\$	13:650\$	1.154:580\$	10:050\$	9:000\$	—
Sento Sé.....	3.784:830\$	2.489:780\$	1.291:150\$	3:900\$	3.726:830\$	—	58:000\$	—

ESTADO
(CONTINUA)

natureza dos bens arrolados, a categoria dos proprietarios e o systema de exploração rural
des biens relevés, la catégorie des propriétaires et le système d'exploitation rurale

SEGUNDO OS OCCUPANTES DOS IMMOVEIS D'APRÈS LES OCCUPANTS DES IMMEUBLES			Valor médio das terras por hectare Valeur moyenne des terres par hectare	Porcentagem em relação ao valor total dos estabelecimentos recenseados Pourcentage sur la valeur totale des établissements recensés	DE 1.000 PARTES DO VALOR TOTAL CORRESPONDEM AO VALOR SUR 1.000 PARTIES DE LA VALEUR TOTALE CORRESPONDENT À LA VALEUR							
Proprietarios Propriétaires	Administradores e interessados Administrateurs et métayers	Arrendatarios Fermiers			das terras des terres	das benfeitorias des améliorations de la propriété rurale	dos machinismos e instrumentos agrarios de l'outillage agricole	Dos estabelecimentos Des établissements				
								Pertencentes a pessoas nascidas Appartenant à des personnes nées		Dirigidos pelos Dirigés par les		
			no Brasil au Brésil	no extrangeiro à l'étran- ger	proprietarios proprié- taires	outros occupantes autres occupants						

DA BAHIA
ÇÃO — SUITE)

186:391\$	22:469\$	—	40\$	0,04	546	454	—	842	—	892	108
2.960:201\$	26:292\$	—	45\$	0,54	771	224	5	1.000	—	991	9
1.075:564\$	150:217\$	18:171\$	55\$	0,22	749	239	12	865	58	865	135
3.455:300\$	169:000\$	—	21\$	0,65	193	807	—	1.000	—	953	47
589:765\$	135:000\$	—	23\$	0,13	632	368	—	823	4	814	186
1.170:869\$	88:030\$	35:000\$	25\$	0,23	602	342	56	912	41	905	95
1.287:865\$	1.776:072\$	—	20\$	0,55	837	161	2	994	—	420	580
1.447:972\$	117:987\$	5:651\$	15\$	0,28	619	374	7	998	—	921	79
379:985\$	—	—	45\$	0,07	585	394	21	1.000	—	1.000	—
2.686:661\$	532:899\$	—	24\$	0,58	764	234	2	991	1	834	166
1.952:990\$	66:000\$	—	18\$	0,36	711	266	23	994	—	967	33
3.428:059\$	265:140\$	1:000\$	51\$	0,66	834	113	3	284	—	928	72
1.462:160\$	343:962\$	41:000\$	53\$	0,33	679	312	9	899	9	792	208
2.156:542\$	30:294\$	—	10\$	0,39	810	188	2	986	2	986	14
1.361:262\$	384:750\$	—	62\$	0,31	779	211	10	887	42	780	220
909:503\$	54:347\$	—	73\$	0,17	735	243	22	966	—	944	56
3.707:550\$	393:750\$	17:700\$	43\$	0,74	283	714	3	958	4	899	101
1.702:240\$	738:481\$	—	12\$	0,44	932	58	10	995	—	697	303
9.266:054\$	6.205:052\$	1.138:220\$	113\$	2,98	795	182	23	777	31	558	442
1.709:350\$	496:300\$	—	58\$	0,40	467	533	—	1.000	—	775	225
2.462:211\$	75:051\$	79:963\$	89\$	0,47	718	262	20	969	6	941	59
2.645:476\$	105:050\$	239:445\$	87\$	0,54	612	356	32	943	4	885	115
762:605\$	302:621\$	282:506\$	111\$	0,24	619	380	1	961	3	566	434
4.089:248\$	2.575:180\$	972:249\$	121\$	1,37	669	291	40	596	38	535	465
2.395:795\$	592:245\$	162:670\$	70\$	0,57	742	233	25	976	—	761	239
993:773\$	201:400\$	10:000\$	15\$	0,22	806	194	—	920	—	825	175
1.040:560\$	833:690\$	17:000\$	19\$	0,35	335	640	25	808	135	536	464
993:120\$	89:150\$	9:600\$	93\$	0,20	689	276	35	1.000	—	910	90
12.744:292\$	654:175\$	731:760\$	264\$	2,54	708	290	2	879	101	902	98
1.097:980\$	75:650\$	—	34\$	0,21	560	428	12	984	9	936	64
2.636:230\$	1.043:600\$	105:000\$	74\$	0,68	658	341	1	985	—	697	303

IV — Valor dos estabelecimentos ruraes recenseados em 1 de Setembro de 1920, segundo a
Valeur des établissements ruraux recensés au 1 Septembre 1920, d'après la nature

MUNICIPIOS MUNICIPES	VALOR DOS ESTABELECIMENTOS RURAES VALEUR DES ÉTABLISSEMENTS RURAUX							
	Total Total	SEGUNDO OS BENS ARREGLADOS D'APRÈS LES BIENS RELEVÉS			SEGUNDO OS PROPRIETARIOS D'APRÈS LES PROPRIÉTAIRES			
		Terras Terres	Bemfeitorias Améliorations de la propriété rurale	Machinismos e instrumentos agrarios Outillage agricole	Pessoas nascidas no Brasil Personnes nées au Brésil	Pessoas nascidas no extrangeiro Personnes nées à l'étran- ger	Diversos proprietarios e pessoas indeterminadas Divers propriétaires et personnes inde- terminées	O Governo (federal, esta- dual e municipal) Le gou- vernement (fédéral, des États et municipal)

ESTADO
(CONCLU)

Serrinha.....	2.910:400\$	1.764:790\$	1.137:720\$	7:890\$	2.865:773\$	5:054\$	39:573\$	—
Soure.....	569:269\$	341:630\$	222:300\$	5:339\$	569:269\$	—	—	—
Taperoá.....	1.026:526\$	684:706\$	333:420\$	8:400\$	971:526\$	—	55:000\$	—
Trancoso.....	567:690\$	310:990\$	256:700\$	—	554:690\$	10:000\$	3:000\$	—
Tucano.....	431:375\$	284:750\$	142:100\$	4:525\$	424:375\$	—	7:000\$	—
Una.....	4.889:451\$	3.276:595\$	1.546:805\$	66:051\$	4.328:016\$	204:262\$	357:173\$	—
Urandy.....	2.337:819\$	1.398:710\$	854:650\$	84:459\$	2.281:319\$	3:500\$	53:000\$	—
Valença.....	3.685:777\$	1.815:490\$	1.784:050\$	86:237\$	3.415:827\$	33:000\$	235:950\$	—
Viçosa.....	2.059:996\$	1.539:799\$	426:479\$	93:718\$	2.016:996\$	43:000\$	—	—
Villa Bella das Palmeiras.....	755:770\$	393:016\$	358:504\$	4:250\$	591:770\$	—	164:000\$	—
Villa Rica.....	1.073:100\$	625:500\$	405:000\$	42:600\$	1.073:100\$	—	—	—
Wagner.....	783:150\$	605:650\$	154:850\$	22:650\$	655:150\$	34:000\$	94:000\$	—

ESTADO

Acaralú.....	1.526:669\$	792:482\$	675:017\$	59:170\$	1.481:669\$	40:000\$	5:000\$	—
Aquiraz.....	1.279:600\$	463:550\$	567:550\$	248:500\$	1.279:600\$	—	—	—
Aracaty.....	634:400\$	299:050\$	241:950\$	93:400\$	626:400\$	—	8:000\$	—
Aracoyaba.....	1.057:142\$	677:712\$	348:700\$	30:730\$	1.014:582\$	—	42:560\$	—
Araripe.....	2.457:120\$	1.828:680\$	618:440\$	10:000\$	2.457:120\$	—	—	—
Arneiroz.....	653:140\$	379:840\$	259:800\$	13:500\$	646:140\$	—	7:000\$	—
Assaré.....	2.126:680\$	1.603:580\$	506:700\$	16:400\$	2.107:480\$	—	19:200\$	—
Aurora.....	336:730\$	243:230\$	86:000\$	7:500\$	336:730\$	—	—	—
Barbalha.....	2.792:740\$	2.180:706\$	352:384\$	259:650\$	2.614:210\$	—	178:530\$	—
Baturité.....	5.837:255\$	2.740:622\$	2.606:833\$	489:800\$	5.629:255\$	153:000\$	55:000\$	—
Beberibe.....	1.100:990\$	833:950\$	192:050\$	74:990\$	1.100:990\$	—	—	—
Bôa Viagem.....	1.388:210\$	695:500\$	676:360\$	16:350\$	1.234:130\$	—	154:080\$	—
Brejo dos Santos.....	620:947\$	430:215\$	169:215\$	21:517\$	567:702\$	3:050\$	49:690\$	505\$
Cachoeira.....	1.415:046\$	666:281\$	745:765\$	3:000\$	438:828\$	16:440\$	959:778\$	—
Camocim.....	284:585\$	157:630\$	107:320\$	19:635\$	276:580\$	—	8:005\$	—
Campo Grande.....	2.284:740\$	1.515:040\$	617:300\$	152:400\$	2.284:740\$	—	—	—
Campos Salles.....	1.094:400\$	682:500\$	406:100\$	5:800\$	1.094:400\$	—	—	—

natureza dos bens arrolados, a categoria dos proprietarios e o systema de exploração rural

des biens relevés, la catégorie des propriétaires et le système d'exploitation rurale

SEGUINDO OS OCCUPANTES DOS IMMOVEIS D'APRÈS LES OCCUPANTS DES IMMEUBLES			Valor médio das terras por hectare Valeur moyenne des terres par hectare	Porcentagem em relação ao valor total dos estabelecimentos recenseados Pourcentage sur la valeur totale des établissements recensés	DE 1.000 PARTES DO VALOR TOTAL CORRESPONDEM AO VALOR SUR 1.000 PARTIES DE LA VALEUR TOTALE CORRESPONDENT À LA VALEUR						
Proprietários Propriétaires	Administradores e interessados Administrateurs et métayers	Arrendatários Fermiers			das terras des terres	das melhorias des améliorations de la propriété rurale	dos machinismos e instrumentos agrícolas de l'outillage agricole	Dos estabelecimentos Des établissements			
								Pertencentes a pessoas nascidas Appartenant à des personnes nées		Dirigidos pelos Dirigés par les	
						no Brasil au Brésil	no estrangeiro à l'étranger	proprietários propriétaires	outros ocupantes autres occupants		

DA BAHIA

SÃO - FIN)

2.542:82\$	367:577\$	—	41\$	0,52	606	391	3	985	2	874	126
519:269\$	50:000\$	—	38\$	0,10	600	391	9	1.000	—	912	89
1.021:807\$	4:719\$	—	81\$	0,18	667	325	8	946	—	995	5
430:240\$	137:450\$	—	15\$	0,10	548	452	—	977	18	758	242
279:175\$	152:200\$	—	60\$	0,08	660	329	11	984	—	647	353
3.623:205\$	1.252:226\$	14:020\$	109\$	0,88	670	316	14	885	42	741	259
2.139:169\$	192:400\$	6:250\$	15\$	0,42	598	366	36	976	1	915	85
3.315:647\$	365:680\$	4:450\$	74\$	0,66	493	484	23	927	9	900	100
1.974:656\$	85:340\$	—	21\$	0,37	747	207	46	979	21	959	41
726:070\$	29:700\$	—	34\$	0,14	520	474	6	783	—	961	39
1.023:100\$	50:000\$	—	16\$	0,19	583	377	40	1.000	—	953	47
759:950\$	23:200\$	—	34\$	0,14	773	198	29	837	43	970	30

DO CEARÁ

1.387:246\$	83:773\$	55:650\$	14\$	0,98	519	442	39	971	26	909	91
1.271:600\$	—	8:000\$	48\$	0,83	362	444	194	1.000	—	994	6
573:400\$	39:000\$	22:000\$	17\$	0,41	472	381	147	987	—	904	96
878:897\$	145:832\$	32:413\$	54\$	0,68	641	330	29	960	—	831	169
2.074:064\$	383:056\$	—	26\$	1,58	744	252	4	1.000	—	844	156
477:340\$	175:800\$	—	2\$	0,42	581	398	21	989	—	731	269
1.923:014\$	191:095\$	12:571\$	26\$	1,37	754	238	8	991	—	904	96
291:499\$	12:000\$	33:241\$	28\$	0,22	722	256	22	1.000	—	866	134
1.776:155\$	416:076\$	600:509\$	34\$	1,80	781	126	93	936	—	636	364
4.025:255\$	1.770:000\$	42:000\$	133\$	3,76	469	447	84	964	26	690	310
856:690\$	233:200\$	6:100\$	59\$	0,71	758	174	68	1.000	—	778	222
1.215:110\$	173:100\$	—	2\$	0,90	501	487	12	889	—	875	125
546:841\$	36:815\$	37:291\$	15\$	0,40	693	272	35	914	5	881	119
1.360:184\$	54:862\$	—	7\$	0,91	471	527	2	310	12	961	39
270:935\$	13:650\$	—	18\$	0,18	554	377	69	972	—	952	48
2.131:044\$	147:619\$	6:077\$	71\$	1,47	663	270	67	1.000	—	933	67
1.065:364\$	29:036\$	—	21\$	0,71	624	371	5	1.000	—	973	27

IV — Valor dos estabelecimentos ruraes recenseados em 1 de Setembro de 1920, segundo a
 Valeur des établissements ruraux recensés au 1 Septembre 1920, d'après la nature

MUNICIPIOS MUNICIPES	VALOR DOS ESTABELECIMENTOS RURAES VALEUR DES ÉTABLISSEMENTS RURAUX							
	Total Total	SEGUNDO OS BENS ARROLAOS D'APRÈS LES BIENS RELEVÉS			SEGUNDO OS PROPRIETARIOS D'APRÈS LES PROPRIÉTAIRES			
		Terras Terres	Bemfeitorias Améliorations de la propriété rurale	Machinismos e instrumentos agrarios Outillage agricole	Pessoas nascidas no Brasil Personnes nées au Brésil	Pessoas nascidas no extrangeiro Personnes nées à l'étran- ger	Diversos proprietarios e pessoas indeterminadas Divers propriétaires et personnes inde- terminées	O Governo (federal, esta- dual e municipal) Le gou- vernement (fédéral, des États et municipal)

ESTADO DO
(CONTINUAÇÃO)

Canindé.....	3.798:628\$	2.884:208\$	896:550\$	17:840\$	3.651:828\$	—	131:800\$	15:000\$
Caridade.....	572:500\$	271:060\$	292:940\$	8:500\$	564:500\$	8:000\$	—	—
Cascavel.....	3.182:660\$	2.249:760\$	574:050\$	358:850\$	3.004:660\$	—	178:000\$	—
Coité.....	2.681:200\$	1.925:000\$	639:750\$	116:450\$	2.448:245\$	26:050\$	206:905\$	—
Crathéus.....	2.039:651\$	1.445:821\$	561:030\$	32:900\$	2.021:476\$	—	18:175\$	—
Crato.....	4.425:351\$	3.377:606\$	750:230\$	297:515\$	4.274:375\$	—	150:976\$	—
Entre Rios.....	719:651\$	509:131\$	191:245\$	19:275\$	718:171\$	—	1:480\$	—
Fortaleza.....	3.507:750\$	2.459:400\$	1.002:600\$	45:750\$	2.849:350\$	248:000\$	410:400\$	—
Granja.....	1.289:266\$	995:896\$	277:370\$	16:000\$	1.203:766\$	—	85:500\$	—
Guarany.....	1.263:520\$	939:159\$	294:861\$	29:500\$	1.225:510\$	—	27:910\$	10:100\$
Ieó.....	2.548:306\$	1.738:926\$	757:030\$	52:350\$	2.513:256\$	—	35:050\$	—
Iguatú.....	4.056:890\$	2.431:455\$	1.477:295\$	148:140\$	3.809:810\$	—	247:080\$	—
Independencia.....	1.303:100\$	863:000\$	437:100\$	3:000\$	1.303:100\$	—	—	—
Ipá.....	2.619:775\$	2.033:500\$	530:200\$	56:075\$	2.552:675\$	—	67:100\$	—
Ipueiras.....	1.601:197\$	913:670\$	652:860\$	34:667\$	1.593:197\$	—	8:000\$	—
Itacema.....	868:350\$	161:700\$	651:150\$	55:500\$	864:350\$	—	4:000\$	—
Itapipóca.....	1.271:978\$	915:825\$	305:860\$	50:290\$	1.264:898\$	—	7:080\$	—
Jaguaribe-mirim.....	2.136:312\$	1.066:098\$	1.042:464\$	27:750\$	2.002:052\$	—	134:260\$	—
Jardim.....	1.557:110\$	1.100:240\$	422:710\$	34:160\$	1.419:660\$	3:800\$	133:650\$	—
Joazeiro.....	1.219:870\$	1.033:640\$	123:250\$	62:980\$	1.164:870\$	55:000\$	—	—
Laranjeiras.....	1.051:013\$	810:770\$	234:580\$	5:663\$	1.033:413\$	—	17:600\$	—
Lavras.....	2.685:174\$	1.814:274\$	670:600\$	200:300\$	2.685:174\$	—	—	—
Limoeiro.....	2.574:629\$	1.647:579\$	923:550\$	3:500\$	1.936:829\$	1:000\$	636:800\$	—
Marainguape.....	5.808:784\$	4.200:420\$	1.185:650\$	422:714\$	5.757:009\$	46:225\$	5:550\$	—
Maria Pereira.....	919:662\$	462:780\$	390:920\$	75:962\$	598:062\$	6:600\$	15:000\$	—
Massapê.....	456:100\$	282:150\$	172:250\$	1:700\$	408:100\$	—	48:000\$	—
Mecejana.....	1.265:106\$	681:600\$	355:900\$	227:600\$	1.149:100\$	116:000\$	—	—
Merúoca.....	645:250\$	404:720\$	228:530\$	12:000\$	533:750\$	—	111:500\$	—
Milagres.....	1.986:520\$	1.256:578\$	638:102\$	91:840\$	1.976:520\$	—	10:000\$	—
Missão Velha.....	2.025:580\$	1.550:370\$	339:990\$	135:220\$	1.980:580\$	7:000\$	38:000\$	—
Morada Nova.....	2.019:980\$	946:980\$	1.061:550\$	11:450\$	1.767:380\$	101:600\$	151:000\$	—

natureza dos bens arrolados, a categoria dos proprietarios e o systema de exploração rural

des biens relevés, la catégorie des propriétaires et le système d'exploitation rurale

SEGUNDO OS OCCUPANTES DOS IMMOVEIS D'APRÈS LES OCCUPANTS DES IMMEUBLES			Valor médio das terras por hectare Valeur moyenne des terres par hectare	Porcentagem em relação ao valor total dos estabelecimentos recenseados Pourcentage sur la valeur totale des établissements recensés	DE 1.000 PARTES DO VALOR TOTAL CORRESPONDEM AD VALDR SUR 1.000 PARTIES DE LA VALEUR TOTALE CORRESPONDENT À LA VALEUR						
Proprietarios Propriétaires	Administradores e interessados Administrateurs et métayers	Arrendatarios Fermiers			das terras des terres	das melhorias des améliorations de la propriété rurale	dos machinismos e instrumentos agrarios de l'outillage agricole	Dos estabelecimentos Des établissements			
								Pertencentes a pessoas nascidas Appartenant à des personnes nées		Dirigidos pelos Dirigés par les	
				no Brasil au Brésil	no estrangeiro à l'étranger	proprietarios propriétaires	outros ocupantes autres occupants				

CEARA

(SUITE)

2.586:385\$	1.212:243\$	—	12\$	2,45	759	236	5	961	—	681	319
330:300\$	242:200\$	—	5\$	0,37	473	512	15	986	14	577	423
2.826:760\$	169:400\$	186:500\$	61\$	2,05	707	180	113	944	—	888	112
1.562:962\$	696:244\$	421:994\$	101\$	1,73	718	239	43	913	10	583	417
1.696:557\$	311:650\$	31:444\$	12\$	1,32	709	275	16	991	—	832	168
3.535:751\$	605:230\$	284:370\$	80\$	2,85	763	170	67	966	—	799	201
661:746\$	57:905\$	—	15\$	0,46	707	266	27	998	—	920	80
2.740:150\$	459:200\$	308:400\$	392\$	2,26	701	286	13	812	71	781	219
1.125:266\$	50:000\$	111:000\$	14\$	0,83	773	215	12	934	—	875	125
1.119:126\$	118:031\$	26:363\$	29\$	0,82	743	234	23	970	—	896	114
1.899:133\$	596:397\$	52:776\$	17\$	1,64	682	297	21	986	—	745	255
3.803:175\$	238:095\$	15:620\$	27\$	2,62	599	364	37	939	—	937	63
1.190:521\$	98:376\$	14:203\$	15\$	0,84	662	336	2	1.000	—	914	86
2.149:004\$	442:695\$	28:076\$	17\$	1,69	776	202	22	974	—	820	180
1.444:417\$	125:380\$	31:400\$	11\$	1,03	570	408	22	995	—	902	98
715:350\$	149:500\$	3:500\$	3\$	0,56	186	750	64	995	—	824	176
826:023\$	440:273\$	5:682\$	15\$	0,82	720	240	40	994	—	649	351
1.973:866\$	154:446\$	8:000\$	12\$	1,38	499	488	13	937	—	924	76
1.331:810\$	182:800\$	42:500\$	19\$	1,00	707	271	22	912	2	855	145
1.145:270\$	37:700\$	36:900\$	60\$	0,79	847	101	52	955	45	939	61
858:983\$	191:220\$	810\$	22\$	0,68	772	223	5	983	—	817	183
2.572:575\$	82:465\$	29:834\$	39\$	1,73	676	250	74	1.000	—	958	42
2.277:029\$	225:600\$	72:000\$	38\$	1,66	640	359	1	752	1	884	116
5.597:741\$	149:730\$	61:313\$	60\$	3,75	723	204	73	991	8	964	36
919:662\$	—	—	5\$	0,59	503	414	83	977	7	1.000	—
274:400\$	181:700\$	—	11\$	0,29	618	378	4	895	—	602	393
1.140:100\$	125:000\$	—	35\$	0,82	539	281	180	908	92	901	99
540:600\$	80:200\$	24:450\$	18\$	0,42	627	354	19	827	—	838	162
1.756:130\$	188:700\$	41:690\$	23\$	1,28	633	321	46	995	—	884	116
1.563:240\$	284:800\$	177:540\$	45\$	1,31	765	168	67	978	3	772	228
1.768:207\$	251:773\$	—	21\$	1,30	469	525	6	875	50	875	125

IV — Valor dos estabelecimentos ruraes recenseados em 1 de Setembro de 1920, segundo a
Valeur des établissements ruraux recensés au 1 Septembre 1920, d'après la nature

MUNICIPIOS MUNICIPES	VALOR DOS ESTABELECIMENTOS RURAES VALEUR DES ÉTABLISSEMENTS RURAUX							
	Total Total	SEGUNDO OS BENS ARROLDADOS D'APRÈS LES BIENS RELEVÉS			SEGUNDO OS PROPRIETARIOS D'APRÈS LES PROPRIÉTAIRES			
		Terras Terres	Bemfeitorias Améliorations de la propriété rurale	Machinismos e instrumentos agrarios Outillage agricole	Pessoas nascidas no Brasil Personnes nées au Brésil	Pessoas nascidas no extrangeiro Personnes nées à l'étran- ger	Diversos proprietarios e pessoas indeterminadas Divers propriétaires et personnes inde- terminées	O Governo (federal, esta- dual e municipal) Le gouver- nement (fédéral, des États et municipal)

ESTADO DO
(CONTINUAÇÃO)

Mulungú.....	1.254:130\$	663:300\$	519:900\$	70:930\$	1.051:530\$	11:000\$	191:600\$	—
Pacatuba.....	2.115:200\$	1.163:500\$	845:100\$	106:000\$	2.010:720\$	16:600\$	49:380\$	8:500\$
Pacoty.....	2.522:800\$	1.726:200\$	628:800\$	167:800\$	2.109:800\$	191:500\$	221:500\$	—
Palma.....	945:060\$	689:260\$	251:850\$	3:950\$	932:260\$	—	12:800\$	—
Paracurú.....	1.095:074\$	779:794\$	242:000\$	73:300\$	936:414\$	38:620\$	120:060\$	—
Pedra Branca.....	1.035:505\$	543:575\$	434:530\$	57:400\$	999:505\$	34:000\$	2:000\$	—
Pentecoste.....	1.456:404\$	1.068:624\$	378:780\$	9:000\$	1.439:244\$	2:080\$	15:080\$	—
Pereiro.....	1.062:090\$	596:180\$	332:810\$	133:100\$	1.050:090\$	—	12:000\$	—
Porangaba.....	1.635:440\$	1.131:020\$	446:780\$	54:640\$	1.625:440\$	10:000\$	—	—
Porteiras.....	414:786\$	262:670\$	107:580\$	44:536\$	414:786\$	—	—	—
Quixadá.....	4.056:937\$	2.692:584\$	1.242:055\$	122:298\$	3.679:737\$	5:600\$	371:600\$	—
Quixará.....	658:298\$	462:182\$	181:540\$	14:576\$	655:198\$	—	3:100\$	—
Quixeramobim.....	4.088:095\$	2.054:370\$	1.950:980\$	82:745\$	3.907:795\$	100:300\$	80:000\$	—
Redempção.....	1.989:167\$	1.413:101\$	384:516\$	191:550\$	1.794:427\$	26:360\$	167:440\$	1:000\$
Riacho do Sangue.....	1.386:589\$	552:573\$	829:716\$	4:300\$	1.104:439\$	—	282:150\$	—
Saboeiro.....	731:160\$	482:640\$	248:260\$	260\$	731:160\$	—	—	—
Sant'Anna.....	521:430\$	391:710\$	125:560\$	4:160\$	521:430\$	—	—	—
Sant'Anna do Cariry.....	1.272:332\$	955:010\$	239:340\$	77:982\$	1.224:025\$	3:387\$	44:920\$	—
Santa Quitéria.....	2.529:855\$	2.046:765\$	479:040\$	4:050\$	2.191:805\$	65:000\$	273:050\$	—
São Benedicto.....	3.189:429\$	2.105:124\$	1.055:130\$	28:175\$	3.174:025\$	—	14:400\$	—
São Bernardo das Russas.....	1.247:400\$	756:760\$	489:640\$	1:000\$	1.247:400\$	—	—	—
São Francisco.....	2.653:336\$	1.550:990\$	1.074:141\$	30:205\$	2.475:336\$	—	180:000\$	—
São João da Uruburetama.....	717:110\$	578:100\$	113:150\$	25:860\$	712:310\$	—	4:800\$	—
São Mathens.....	2.622:125\$	1.904:145\$	682:530\$	35:450\$	2.615:475\$	—	6:650\$	—
São Pedro do Cariry.....	632:800\$	459:900\$	136:900\$	36:000\$	510:800\$	106:000\$	16:000\$	—
Senador Pompeu.....	1.603:700\$	572:450\$	1.014:350\$	16:900\$	1.561:700\$	42:000\$	—	—
Sobral.....	2.658:179\$	1.884:738\$	748:713\$	24:728\$	2.463:079\$	115:100\$	80:000\$	—
Soure.....	2.115:500\$	1.493:400\$	616:000\$	6:100\$	1.993:240\$	111:300\$	10:960\$	—
Tamboril.....	2.190:880\$	1.568:280\$	540:400\$	82:200\$	2.173:540\$	—	17:340\$	—
Tauhá.....	1.747:600\$	1.149:100\$	575:700\$	22:800\$	1.731:600\$	16:000\$	—	—
Trahiry.....	543:500\$	230:900\$	291:800\$	20:800\$	520:000\$	3:000\$	20:500\$	—

natureza dos bens arrolados, a categoria dos proprietarios e o systema de exploração rural
des biens relevés, la catégorie des propriétaires et le système d'exploitation rurale

SEGUNDO OS OCCUPANTES DOS IMOVEIS D'APRES LES OCCUPANTS DES IMMEUBLES			Valor médio das terras por hectare Valeur moyenne des terres par hectare	Porcentagem em relação ao valor total dos estabelecimentos recenseados Pourcentage sur la valeur totale des établissements recensés	DE 1.000 PARTES DO VALOR TOTAL CORRESPONDEM AD VALOR SUR 1.000 PARTIES DE LA VALEUR TOTALE CORRESPONDENT À LA VALEUR							
Proprietarios Propriétaires	Administradores e interessados Administrateurs et métayers	Arrendatarios Fermiers			das terras des terres	das melhorias des améliorations de la propriété rurale	dos machinismos e instrumentos agrícolas de l'outillage agricole	Dos estabelecimentos Des établissements				
								Pertencentes a pessoas nascidas Appartenant à des personnes nées		Dirigidos pelos Dirigés par les		
						no Brasil au Brésil	no estrangeiro à l'étranger	proprietarios propriétaires	outros ocupantes autres occupants			

CEARÁ
- SUITE)

677:030\$	538:800\$	38:300\$	72\$	0,81	529	414	57	838	9	540	460
1.534:886\$	547:309\$	33:005\$	38\$	1,36	550	400	50	965	8	726	274
1.293:900\$	830:400\$	398:500\$	56\$	1,63	684	249	67	836	76	513	487
882:417\$	62:643\$	—	19\$	0,61	729	267	4	986	—	934	66
834:121\$	49:359\$	211:614\$	17\$	0,71	712	221	67	855	35	762	238
1.030:505\$	5:000\$	—	13\$	0,67	525	420	55	965	33	995	5
939:491\$	436:021\$	80:892\$	8\$	0,94	734	260	6	988	1	645	355
976:840\$	85:250\$	—	25\$	0,69	561	314	125	989	—	920	80
1.577:490\$	4:000\$	53:950\$	89\$	1,06	693	273	34	994	6	965	35
349:886\$	14:000\$	50:900\$	50\$	0,27	633	259	108	1.000	—	844	156
3.042:231\$	882:030\$	132:676\$	25\$	2,62	664	306	30	907	1	750	250
542:336\$	86:690\$	29:272\$	20\$	0,42	702	276	22	995	—	824	176
2.600:250\$	1.252:845\$	235:000\$	9\$	2,64	503	477	20	956	25	636	364
1.603:538\$	347:066\$	38:563\$	44\$	1,28	711	193	96	902	13	806	194
1.298:139\$	76:450\$	12:000\$	7\$	0,89	399	598	3	797	—	936	64
650:660\$	80:500\$	—	6\$	0,47	660	339	1	1.000	—	890	110
419:520\$	80:710\$	21:200\$	9\$	0,34	751	241	8	1.000	—	805	195
988:027\$	160:565\$	123:740\$	33\$	0,82	751	188	61	962	3	777	223
1.077:955\$	1.423:556\$	28:344\$	12\$	1,63	809	189	2	866	26	426	574
2.604:526\$	497:349\$	86:554\$	25\$	2,06	660	331	9	995	—	817	183
1.138:400\$	109:000\$	—	56\$	0,80	607	392	1	1.000	—	913	87
1.861:069\$	787:205\$	7:062\$	8\$	1,71	584	405	11	932	—	701	299
696:431\$	20:679\$	—	19\$	0,46	806	158	36	993	—	971	29
2.318:972\$	147:125\$	156:028\$	11\$	1,69	726	260	14	997	—	884	116
469:800\$	147:000\$	16:000\$	18\$	0,41	727	216	57	807	168	742	258
1.352:200\$	251:500\$	—	5\$	1,03	357	632	11	974	26	843	157
2.138:213\$	519:966\$	—	14\$	1,71	709	262	9	927	43	804	196
1.675:082\$	231:599\$	208:819\$	20\$	1,36	706	291	3	942	53	792	208
1.163:000\$	1.027:880\$	—	11\$	1,41	716	247	37	992	—	531	469
1.556:800\$	159:000\$	31:800\$	6\$	1,13	658	329	13	991	9	891	109
517:000\$	—	26:500\$	45\$	0,35	425	537	38	957	6	951	94

IV—Valor dos estabelecimentos ruraes recenseados em 1 de Setembro de 1920, segundo a
Valeur des établissements ruraux recensés au 1 Septembre 1920, d'après la nature

MUNICIPIOS MUNICIPES	VALOR DOS ESTABELECIMENTOS RURAES VALEUR DES ÉTABLISSEMENTS RURAUX							
	Total Total	SEGUNDO OS BENS ARRDLADOS D'APRÈS LES BIENS RELEVÉS			SEGUNDO OS PROPRIETARIOS D'APRÈS LES PROPRIÉTAIRES			
		Terras Terres	Bemfeitorias Améliorations de la propriété rurale	Machismos e instrumentos agrarios Outillage agricole	Pessôas nascidas no Brasil Personnes nées au Brésil	Pessôas nascidas no extrangeiro Personnes nées à l'étran- ger	Diversos proprietarios e pessôas indeterminadas Divers propriétaires et personnes inde- terminées	O Governo (federal, esta- dual e municipal) Le gouver- nement (fédéral, des États et municipal)

ESTADO DO (CONCLUSÃO —								
Tyanguá.....	2.332:400\$	1.555:615\$	586:135\$	190:650\$	2.263:230\$	—	69:170\$	—
Ubajara.....	2.031:480\$	1.238:860\$	590:240\$	202:380\$	1.975:890\$	—	55:600\$	—
Umarý.....	1.764:305\$	993:810\$	722:350\$	48:145\$	1.497:405\$	—	266:900\$	—
União.....	1.131:661\$	789:540\$	340:033\$	3:088\$	1.127:121\$	—	4:540\$	—
Varzea Alegre.....	2.880:720\$	1.909:350\$	887:550\$	83:820\$	2.856:620\$	5:100\$	19:000\$	—
Viçosa.....	1.248:450\$	960:750\$	197:850\$	89:850\$	1.098:750\$	—	149:700\$	—

DISTRICTO								
Andarahy.....	13:500\$	11:500\$	2:000\$	—	—	13:500\$	—	—
Campo Grande.....	9.452:365\$	6.454:478\$	2.700:780\$	297:107\$	6.461:451\$	1.698:080\$	1.290:834\$	2:000\$
Gavea.....	620:000\$	400:000\$	200:000\$	20:000\$	—	—	620:000\$	—
Guaratiba.....	10.992:546\$	6.453:966\$	4.530:880\$	7:700\$	7.073:359\$	907:256\$	2.856:929\$	155:000\$
Ilhas.....	1.384:890\$	920:540\$	455:600\$	8:750\$	863:800\$	466:010\$	50:080\$	—
Inhaúma.....	927:500\$	747:600\$	177:800\$	2:100\$	130:600\$	796:900\$	—	—
Irajá.....	3.050:183\$	2.483:960\$	525:100\$	41:123\$	2.675:400\$	245:500\$	129:283\$	—
Jaearépaguá.....	2.953:083\$	1.818:233\$	1.113:500\$	21:350\$	2.705:640\$	195:583\$	51:860\$	—
Meyer.....	149:000\$	112:000\$	37:000\$	—	74:000\$	75:000\$	—	—
Santa Cruz.....	8.024:920\$	6.606:320\$	886:000\$	532:600\$	1.657:800\$	1.651:580\$	446:190\$	4.269:350\$
Tijuca.....	271:019\$	230:719\$	35:400\$	4:900\$	172:210\$	81:219\$	17:590\$	—

ESTADO DO								
Afonso Claudio.....	4.885:527\$	2.363:654\$	2.153:133\$	368:740\$	4.169:116\$	697:111\$	19:300\$	—
Alegre.....	19.466:446\$	11.189:471\$	7.424:551\$	852:424\$	17.431:559\$	1.663:009\$	371:878\$	—
Alfredo Chaves.....	4.689:608\$	2.001:720\$	2.596:786\$	91:102\$	1.603:639\$	2.733:091\$	352:878\$	—
Benevente.....	1.985:254\$	1.072:756\$	891:730\$	20:768\$	1.373:464\$	541:990\$	69:800\$	—
Bôa Família.....	6.987:037\$	2.946:643\$	3.575:899\$	464:495\$	4.906:278\$	1.939:476\$	141:283\$	—
Cachoeiro de Santa Leopoldina.....	7.768:325\$	5.030:985\$	2.617:545\$	119:795\$	6.502:146\$	1.084:901\$	181:278\$	—
Cachoeiro do Itapemirim.....	21.602:731\$	14.342:616\$	6.039:128\$	1.200:987\$	11.668:162\$	7.479:502\$	2.455:067\$	—
Cariacica.....	1.970:888\$	809:028\$	1.098:900\$	62:960\$	1.643:998\$	113:808\$	213:082\$	—
Conceição da Barra.....	1.022:810\$	584:820\$	416:380\$	21:610\$	922:860\$	27:900\$	72:050\$	—
Espirito Santo.....	345:743\$	247:293\$	98:450\$	—	291:183\$	41:390\$	13:170\$	—

natureza dos bens arrolados, a categoria dos proprietarios e o systema de exploração rural

des biens relevés, la catégorie des propriétaires et le système d'exploitation rurale

SEGUNDO OS OCCUPANTES DOS IMMOVEIS D'APRÈS LES OCCUPANTS DES IMMEUBLES			Valor médio das terras por hectare Valeur moyenne des terres par hectare	Porcentagem em relação ao valor total dos estabelecimentos recenseados Pourcentage sur la valeur totale des établissements recensés	DE 1.000 PARTES DO VALOR TOTAL CORRESPONDEM AO VALOR SUR 1.000 PARTIES DE LA VALEUR TOTALE CORRESPONDENT À LA VALEUR						
Proprietarios Propriétaires	Administradores e interessados Administrateurs et métayers	Arrendatarios Fermiers			des terras des terres	des melhorias des améliorations de la propriété rurale	dos machinismos e instrumentos agrarios de l'outillage agricole	Dos estabelecimentos Des établissements			
								Pertencentes a pessoas nascidas Appartenant à des personnes nées		Dirigidos pelos Dirigés par les	
				no Brazil au Brésil	no estrangeiro à l'étranger	proprietarios propriétaires	outros occupantes autres occupants				

CEARÁ

2.003:130\$	280:270\$	49:000\$	55\$	1,50	667	251	82	970	—	859	141
1.772:040\$	207:920\$	51:520\$	52\$	1,31	610	290	100	973	—	872	128
1.417:589\$	335:585\$	11:131\$	14\$	1,14	563	410	27	849	—	803	197
1.017:381\$	74:681\$	39:599\$	28\$	0,73	697	300	3	996	—	899	101
2.780:920\$	69:300\$	30:500\$	12\$	1,86	663	308	29	992	2	965	35
1.011:250\$	232:200\$	5:000\$	184\$	0,81	770	153	72	880	—	810	190

FEDERAL

13:500\$	—	—	958\$	0,04	852	148	—	—	1.000	1.000	—
4.700:010\$	1.312:412\$	3.439:943\$	839\$	24,98	683	286	31	684	180	497	503
—	620:000\$	—	3:448\$	1,64	645	323	32	—	—	—	1.000
8.012:230\$	1.797:886\$	1.182:430\$	484\$	29,05	587	412	1	643	83	729	271
819:080\$	50:000\$	515:810\$	3:697\$	3,66	665	329	6	627	336	591	409
266:400\$	—	661:100\$	1:577\$	2,45	806	192	2	141	859	287	713
3.050:183\$	—	—	1:609\$	8,06	814	172	14	877	80	1.000	—
1.930:125\$	11:947\$	1.011:011\$	972\$	7,80	616	377	7	916	66	654	346
126:000\$	—	23:000\$	1:018\$	0,39	752	248	—	497	503	846	154
2.968:216\$	3.633:405\$	1.423:299\$	254\$	21,21	823	111	66	207	206	370	630
162:435\$	4:430\$	104:154\$	1:039\$	0,72	851	131	18	635	300	599	401

ESPIRITO SANTO

4.732:002\$	133:540\$	14:985\$	59\$	2,70	434	441	75	853	143	969	31
17.985:451\$	1.430:958\$	50:037\$	85\$	10,76	575	381	44	895	85	924	76
4.550:321\$	88:604\$	50:683\$	62\$	2,59	427	554	19	342	583	970	30
1.830:331\$	150:409\$	4:514\$	57\$	1,10	540	449	11	692	273	922	78
6.245:819\$	711:192\$	30:026\$	79\$	3,86	422	512	66	702	278	894	106
7.174:795\$	466:474\$	127:056\$	65\$	4,29	648	337	15	837	140	924	76
18.441:896\$	2.726:326\$	434:509\$	94\$	11,94	664	280	56	540	346	854	146
1.881:206\$	66:830\$	22:852\$	85\$	1,09	410	558	32	834	58	954	46
904:800\$	113:410\$	4:600\$	27\$	0,57	572	407	21	902	27	885	115
345:743\$	—	—	80\$	0,19	715	285	—	842	120	1.000	—

IV — Valor dos estabelecimentos rurais recenseados em 1 de Setembro de 1920, segundo a
Valeur des établissements ruraux recensés au 1 Septembre 1920, d'après la nature

MUNICIPIOS MUNICIPES	VALOR DOS ESTABELECIMENTOS RURAES VALEUR DES ÉTABLISSEMENTS RURAUX							
	Total Total	SEGUNDO OS BENS ARROLADOS D'APRÈS LES BIENS RELEVÉS			SEGUNDO OS PROPRIETARIOS D'APRÈS LES PROPRIÉTAIRES			
		Terres Terres	Bemfeitorias Améliorations de la propriété rurale	Machinismos e instrumentos agrarios Outillage agricole	Pessoas nascidas no Brasil Personnes nées au Brésil	Pessoas nascidas no extrangeiro Personnes nées à l'étran- ger	Diversos proprietarios e pessoas indeterminadas Divers propriétaires et personnes inde- terminées	O Governo (federal, esta- dual e municipal) Le gou- vernement (fédéral, des États et municipal)

ESTADO DO
(CONCLU

Espírito Santo do Rio Pardo.....	5.485:999\$	2.690:541\$	2.616:590\$	178:868\$	4.691:234\$	609:555\$	185:210\$	—
Guarapary.....	3.976:066\$	2.343:273\$	1.414:730\$	218:063\$	2.976:142\$	888:735\$	111:189\$	—
Itapemirim.....	4.292:899\$	3.018:018\$	1.212:630\$	62:251\$	3.851:123\$	344:852\$	96:924\$	—
Linhares.....	10.241:187\$	4.921:743\$	5.070:562\$	248:882\$	6.894:115\$	2.774:380\$	431:692\$	91:000\$
Nova Almeida.....	2.756:130\$	953:320\$	1.753:780\$	49:030\$	2.510:130\$	197:000\$	49:000\$	—
Pão Gigante.....	6.090:840\$	1.842:552\$	4.103:128\$	145:160\$	2.462:785\$	3.496:444\$	131:611\$	—
Piúma.....	3.004:390\$	1.065:671\$	1.853:450\$	85:269\$	1.488:730\$	1.416:678\$	98:982\$	—
Ponte do Itabapoana.....	1.940:767\$	932:832\$	939:900\$	68:035\$	1.429:383\$	200:704\$	310:680\$	—
Riacho.....	4.332:430\$	1.300:400\$	2.973:300\$	58:730\$	3.770:430\$	462:600\$	99:400\$	—
Rio Novo.....	2.827:049\$	1.369:029\$	1.330:230\$	127:790\$	1.865:620\$	697:281\$	264:148\$	—
Rio Pardo.....	2.321:560\$	1.356:400\$	912:350\$	52:810\$	2.199:160\$	119:400\$	3:000\$	—
Santa Cruz.....	3.491:680\$	843:180\$	2.635:500\$	13:000\$	3.094:450\$	389:290\$	7:940\$	—
Santa Izabel.....	8.488:483\$	4.465:002\$	3.860:238\$	163:243\$	7.264:255\$	1.050:860\$	173:368\$	—
Santa Thereza.....	15.584:829\$	5.255:763\$	10.006:887\$	322:179\$	7.442:739\$	6.650:190\$	1.448:400\$	3:500\$
São João do Muquy.....	4.168:670\$	2.710:350\$	1.185:150\$	273:170\$	2.916:020\$	1.159:200\$	93:450\$	—
São José do Calçado.....	7.265:718\$	3.895:246\$	2.973:952\$	396:520\$	5.528:600\$	1.436:242\$	300:876\$	—
São Mathews.....	3.750:322\$	1.157:582\$	1.850:529\$	742:211\$	3.044:980\$	565:580\$	139:722\$	—
São Pedro do Itabapoana.....	15.790:911\$	8.586:861\$	6.450:229\$	753:821\$	11.610:310\$	3.535:951\$	614:650\$	—
Serra.....	1.534:800\$	725:820\$	772:080\$	36:900\$	1.345:100\$	155:400\$	31:300\$	—
Vianna.....	1.438:912\$	698:000\$	645:570\$	95:342\$	1.187:412\$	212:000\$	39:500\$	—
Victoria.....	1.413:175\$	1.006:475\$	297:000\$	109:700\$	947:375\$	177:590\$	288:210\$	—

ESTADO

Aucims.....	1.541:440\$	1.053:957\$	464:133\$	23:350\$	1.470:140\$	60:300\$	8:000\$	3:000\$
Annapolis.....	4.942:582\$	3.579:672\$	1.312:235\$	50:675\$	4.565:871\$	328.600\$	43:111\$	—
Arrayas.....	2.052:089\$	1.670:169\$	365:320\$	16:600\$	1.967:747\$	—	81:342\$	—
Bella Vista.....	3.815:385\$	2.623:735\$	980:950\$	210:700\$	3.797:025\$	5:800\$	12:560\$	—
Bôa Vista do Tocantins.....	4.660:850\$	4.512:830\$	147:820\$	200\$	4.443:870\$	—	216:980\$	—
Bomfim.....	6.495:460\$	5.174:250\$	1.118:800\$	112:410\$	5.977:410\$	27:000\$	401:050\$	—
Burity Alegre.....	4.291:000\$	3.388:900\$	866:600\$	35:500\$	4.291:000\$	—	—	—
Caldas Novas.....	2.557:556\$	2.133:558\$	406:000\$	13:000\$	2.436:893\$	20:990\$	99:675\$	—

natureza dos bens arrolados, a categoria dos proprietarios e o systema de exploração rural
des biens relevés, la catégorie des propriétaires et le système d'exploitation rurale

SEGUNDO OS OCCUPANTES DOS IMMOYELS D'APRES LES OCCUPANTS DES IMMEUBLES			Valor médio das terras por hectare Valeur moyenne des terres par hectare	Porcentagem em relação ao valor total dos estabelecimentos recenseados Pourcentage sur la valeur totale des établissements recensés	DE 1.000 PARTES DO VALOR TOTAL CORRESPONDEM AO VALGR SUR 1.000 PARTIES DE LA VALEUR TOTALE CORRESPONDENT À LA VALEUR							
Proprietarios Propriétaires	Administradores e interessados Administrateurs et métayers	Arrendatarios Fermiers			das terras des terres	das benfeitorias des améliorations de la propriété rurale	das machinismos e instrumentos agrarios de l'outillage agricole	Dos estabelecimentos Des établissements				
								Pertencentes a pessoas nascidas Appartenant à des personnes nées		Dirigidos pelos Dirigés par les		
				no Brazil an Brésil	no estrangeiro à l'étranger	proprietarios propriétaires	outros occupantes autres occupants					

ESPIRITO SANTO

SÃO — FIN)

5.194:098\$	239:838\$	52:063\$	59\$	3,03	490	477	33	855	111	947	53
3.691:935\$	239:177\$	44:954\$	72\$	2,20	589	356	55	749	224	929	71
3.429:375\$	735:479\$	128:045\$	60\$	2,37	703	282	15	897	80	799	201
9.536:847\$	538:740\$	165:600\$	63\$	5,66	481	495	24	673	271	931	69
2.698:230\$	53:900\$	4:000\$	42\$	1,52	346	636	18	911	71	979	21
5.398:849\$	594:991\$	97:000\$	61\$	3,37	302	674	24	404	574	886	114
2.624:651\$	207:761\$	171:978\$	70\$	1,66	355	617	28	496	472	874	126
1.798:616\$	61:762\$	80:383\$	100\$	1,07	481	434	35	737	103	927	73
4.228:780\$	44:250\$	59:400\$	28\$	2,40	300	686	14	870	107	976	24
2.600:758\$	203:601\$	22:690\$	78\$	1,56	484	471	45	660	247	920	80
2.192:260\$	126:300\$	3:000\$	41\$	1,28	584	393	23	947	51	944	56
3.241:535\$	250:145\$	—	58\$	1,93	241	755	4	885	111	928	72
8.278:246\$	185:354\$	24:873\$	64\$	4,69	526	455	19	856	124	975	25
14.221:229\$	1.010:000\$	353:600\$	77\$	8,62	337	642	21	478	427	913	87
4.023:870\$	128:200\$	16:600\$	104\$	2,30	650	284	66	700	278	965	35
6.134:258\$	1.115:944\$	15:516\$	101\$	4,02	536	409	55	761	198	844	156
3.479:040\$	269:482\$	1:800\$	28\$	2,07	309	493	198	812	151	928	72
13.223:221\$	2.073:340\$	494:350\$	102\$	8,73	544	408	48	735	224	837	163
1.344:200\$	172:500\$	18:100\$	61\$	0,85	473	503	24	876	101	876	124
1.065:562\$	362:850\$	10:500\$	75\$	0,80	485	449	66	825	147	741	259
1.345:886\$	47:255\$	20:034\$	80\$	0,78	712	210	78	670	126	952	48

DE GOYAZ

1.394:640\$	143:500\$	3:300\$	4\$	0,63	684	301	15	954	39	905	95
4.066:482\$	848:800\$	27:300\$	22\$	2,02	724	266	10	924	66	823	177
679:116\$	1.372:973\$	—	3\$	0,84	814	178	8	959	—	331	669
3.212:494\$	550:135\$	52:756\$	18\$	1,56	688	257	55	995	2	842	158
2.922:350\$	1.738:500\$	—	12\$	1,91	968	32	—	953	—	627	373
6.287:660\$	117:800\$	—	17\$	2,62	808	175	17	933	4	982	18
3.921:700\$	359:300\$	10:000\$	31\$	1,76	790	202	8	1.000	—	914	86
2.417:750\$	139:808\$	—	18\$	1,05	834	159	7	953	8	945	

IV—Valor dos estabelecimentos ruraes recenseados em 1 de Setembro de 1920, segundo a
Valeur des établissements ruraux recensés au 1 Septembre 1920, d'après la nature

MUNICIPIOS MUNICIPES	VALOR DOS ESTABELECIMENTOS RURAES VALEUR DES ÉTABLISSEMENTS RURAUX							
	Total Total	SEGUNDO OS BENS ARROLAOS D'APRÈS LES BIENS RELEVÉS			SEGUNDO OS PROPRIETARIOS D'APRÈS LES PROPRIÉTAIRES			
		Terras Terres	Bemfeitorias Améliorations de la propriété rurale	Machinismos e instrumentos agrarios Outillage agricole	Pessoas nascidas no Brasil Personnes nées au Brésil	Pessoas nascidas no extrangeiro Personnes nées à l'étran- ger	Diversos proprietarios e pessoas indeterminadas Divers proprié- taires et personnes inde- terminées	O Governo (federal, esta- dual e municipal) Le gou- vernement (fédéral, des États et municipal)

ESTADO
(CONTINUA)

Campinas.....	1.765:700\$	1.324:250\$	429:450\$	12:000\$	1.724:700\$	3:000\$	38:000\$	—
Campo Formoso.....	3.722:300\$	3.213:100\$	499:400\$	9:800\$	3.384:300\$	30:000\$	308:000\$	—
Catalão.....	18.029:671\$	13.856:280\$	4 059:820\$	113:571\$	17.675:153\$	216:400\$	138:118\$	—
Cavalcante.....	246:757\$	111:617\$	133:180\$	1:960\$	246:757\$	—	—	—
Chapéu.....	196:234\$	57:603\$	138:631\$	—	176:680\$	—	19:554\$	—
Conceição.....	6.138:730\$	5.288:080\$	840:570\$	10:080\$	5.849:230\$	—	289:500\$	—
Corumbá.....	2.053:910\$	1.446:750\$	479:250\$	127:910\$	1.992:410\$	—	61:500\$	—
Corumbahyba.....	13.709:095\$	12.343:075\$	1.333:520\$	32:500\$	13.066:995\$	592:300\$	59:800\$	—
Couto Magalhães.....	1.302:870\$	1.192:100\$	107:020\$	3:750\$	1.274:870\$	—	28:000\$	—
Crystallina.....	4.294:992\$	3.932:392\$	310:600\$	52:000\$	3.915:472\$	239:600\$	139:920\$	—
Curralinho.....	4.880:620\$	3.411:397\$	1.309:103\$	160:130\$	4.834:630\$	3:000\$	43:000\$	—
Formosa.....	4.716:050\$	4.247:770\$	449:710\$	19:570\$	4.625:723\$	—	90:327\$	—
Forte.....	51:742\$	22:812\$	28:930\$	—	51:742\$	—	—	—
Goyaz.....	11.434:956\$	9.305:741\$	1.941:685\$	187:530\$	10.229:478\$	16:440\$	1.189:038\$	—
Jaraguá.....	6.566:013\$	5.624:843\$	871:455\$	69:715\$	6.499:073\$	—	66:940\$	—
Jatuly.....	14.758:805\$	12.686:250\$	2.002:050\$	70:505\$	14.652:450\$	49:300\$	57:055\$	—
Mineiros.....	3.152:554\$	2.341:574\$	780:080\$	30:900\$	2.316:012\$	—	806:542\$	—
Morrinhos.....	12.542:440\$	8.296:940\$	4 169:995\$	75:505\$	12.458:246\$	60:432\$	23:762\$	—
Natividade.....	2 296:080\$	1.997:590\$	293:270\$	5:220\$	2.275:780\$	—	20:300\$	—
Palma.....	1.453:852\$	1.360:632\$	91:850\$	1:370\$	1.410:736\$	—	43:116\$	—
Palmeiras.....	6.097:269\$	4.454:253\$	1.613:016\$	30:000\$	6.030:787\$	14:675\$	51:807\$	—
Pedro Affonso.....	5.358:282\$	5.017:655\$	324:237\$	16:390\$	3.968:004\$	—	1.390:278\$	—
Peixe.....	496:246\$	480:723\$	15:300\$	223\$	496:246\$	—	—	—
Pilar.....	1.503:812\$	1.254:672\$	222:620\$	26:520\$	1.326:261\$	—	177:551\$	—
Planaltina.....	1.809:767\$	1.644:267\$	162:730\$	2:770\$	1.519:351\$	—	240:416\$	—
Porto Nacional.....	1.377:377\$	1.347:022\$	28:745\$	1:610\$	1.350:037\$	—	5:940\$	21:400\$
Posse.....	652:880\$	330:313\$	298:399\$	24:168\$	648:530\$	—	4:350\$	—
Pouso Alto.....	8.248:168\$	6.264:343\$	1.898:510\$	85:315\$	8.135:008\$	—	113:160\$	—
Pyrenopolis.....	4.231:468\$	3.518:521\$	702:185\$	10:702\$	4.043:094\$	—	188:374\$	—
Rio Bonito.....	7.999:910\$	6.154:741\$	1.844:769\$	400\$	7.899:910\$	—	100:000\$	—
Rio Verde.....	12.594:685\$	10.070:275\$	2.358:930\$	165:480\$	12.234:185\$	11:500\$	349:000\$	—

natureza dos bens arrolados, a categoria dos proprietarios e o systema de exploração rural

des biens relevés, la catégorie des propriétaires et le système d'exploitation rurale

SEGUNDO OS OCCUPANTES DOS IMOVEIS D'APRÈS LES OCCUPANTS DES IMMEUBLES			Valor médio das terras por hectare Valeur moyenne des terres par hectare	Porcentagem em relação ao valor total dos estabelecimentos recenseados Pourcentage sur la valeur totale des établissements recensés	DE 1.000 PARTES DO VALOR TOTAL CORRESPONDEM AO VALOR SUR 1.000 PARTIES DE LA VALEUR TOTALE CORRESPONDENT À LA VALEUR							
Proprietários Propriétaires	Administradores e interessados Administrateurs et métayers	Arrendatários Fermiers			das terras des terres	das benfeitorias des améliorations de la propriété rurale	dos machinismos e instrumentos agrícolas de l'outillage agricole	Oos estabelecimentos Des établissements				
								Pertencentes a pessoas nascidas Appartenant à des personnes nées		Dirigidos pelos Dirigés par les		
						no Brasil au Brésil	no estrangeiro à l'étranger	proprietários propriétaires	outros ocupantes autres occupants			

DE GOYAZ

(CONTINUAÇÃO)

1.619:700\$	146:000\$	—	23\$	0,72	750	243	7	977	2	917	83
3.617:300\$	76:000\$	29:000\$	32\$	1,53	863	134	3	909	8	972	23
17.150:671\$	869:000\$	10:000\$	20\$	7,38	769	225	6	980	12	951	49
183:853\$	62:904\$	—	2\$	0,10	452	540	8	1.000	—	745	255
65:800\$	126:230\$	4:204\$	7\$	0,08	294	706	—	900	—	335	665
2.396:230\$	3.742:500\$	—	7\$	2,51	861	137	2	953	—	390	610
1.908:510\$	145:400\$	—	16\$	0,84	705	233	62	970	—	929	71
11.322:122\$	2.249:954\$	137:019\$	14\$	5,61	900	97	3	953	42	826	174
1.027:850\$	275:020\$	—	5\$	0,53	915	82	3	979	—	789	211
3.358:427\$	867:801\$	68:764\$	6\$	1,76	916	72	12	912	56	782	218
4.341:010\$	533:620\$	6:000\$	16\$	2,00	699	268	33	991	1	880	111
4.305:985\$	403:076\$	6:989\$	6\$	1,93	901	95	4	981	—	913	87
17:991\$	33:751\$	—	2\$	0,02	441	559	—	1.000	—	348	652
9.276:605\$	2.158:351\$	—	6\$	4,68	814	170	16	895	1	811	189
4.976:007\$	1.531:004\$	59:002\$	11\$	2,69	857	133	10	990	—	758	242
13.372:055\$	1.307:890\$	78:860\$	9\$	6,04	859	136	5	993	3	906	94
3.036:554\$	116:000\$	—	6\$	1,29	743	247	10	744	—	963	37
10.804:578\$	1.700:229\$	37:633\$	17\$	5,14	662	332	6	993	5	861	139
1.348:420\$	941:980\$	5:680\$	4\$	0,94	870	128	2	991	—	587	413
520:862\$	676:777\$	256:213\$	2\$	0,60	936	63	1	970	—	358	642
5.699:354\$	397:915\$	—	4\$	2,50	730	265	5	989	2	935	65
3.370:288\$	1.983:656\$	4:338\$	3\$	2,19	936	61	3	741	—	629	371
284:040\$	212:206\$	—	4\$	0,20	969	31	—	1.000	—	572	428
1.450:122\$	53:690\$	—	2\$	0,62	834	148	18	882	—	964	36
1.269:698\$	540:069\$	—	8\$	0,74	909	90	1	840	—	702	298
728:625\$	589:589\$	59:163\$	4\$	0,56	978	21	1	980	—	529	471
547:551\$	105:329\$	—	3\$	0,27	506	457	37	993	—	839	161
7.013:963\$	1.234:205\$	—	16\$	3,38	760	230	10	986	—	850	180
3.974:445\$	257:023\$	—	12\$	1,73	831	166	3	955	—	939	61
7.907:010\$	92:900\$	—	6\$	3,28	769	231	—	987	—	988	12
11.731:375\$	691:320\$	171:990\$	7\$	5,16	800	187	13	971	1	931	69

IV — Valor dos estabelecimentos ruraes recenseados em 1 de Setembro de 1920, segundo a
Valeur des établissements ruraux recensés au 1 Septembre 1920, d'après la nature

MUNICIPIOS MUNICIPES	VALOR DOS ESTABELECIMENTOS RURAES VALEUR DES ÉTABLISSEMENTS RURAUX							
	Total Total	SEGUNDO OS BENS ARROLADOS D'APRÈS LES BIENS RELEVÉS			SEGUNDO OS PROPRIETARIOS D'APRÈS LES PROPRIÉTAIRES			
		Terras Terres	Bemfeitorias Améliorations de la propriété rurale	Machinismos e instrumentos agrarios Outillage agricole	Pessoas nascidas no Brasil Personnes nées au Brésil	Pessoas nascidas no extrangeiro Personnes nées à l'étran- ger	Diversos proprietarios e pessoas indeterminadas Divers propriétaires et personnes inde- terminées	Governo (federal, esta- dual e municipal) Le gou- vernement (fédéral, des États et municipal)

ESTADO
(CONCLU)

Santa Cruz.....	4.644:465\$	3.640:803\$	982:715\$	20:947\$	4.297:265\$	35:000\$	312:200\$	—
Santa Luzia.....	7.459:946\$	6.648:801\$	721:615\$	89:530\$	6.902:301\$	—	557:645\$	—
Santa Rita do Paranahyba.....	7.367:950\$	5.718:935\$	1.620:715\$	28:300\$	7.058:950\$	102:000\$	207:000\$	—
São Domingos.....	1.866:712\$	1.445:572\$	395:800\$	25:340\$	1.797:063\$	—	69:649\$	—
São José do Duro.....	3.239:978\$	3.048:598\$	161:862\$	29:518\$	3.196:878\$	—	43:100\$	—
São José do Tocantins.....	3.762:310\$	3.498:081\$	263:929\$	300\$	3.353:721\$	—	408:589\$	—
Sítio d'Abadia.....	2.507:779\$	2.324:584\$	99:340\$	83:855\$	2.308:033\$	—	199:746\$	—
Taguatinga.....	5.798:940\$	5.044:111\$	679:190\$	75:639\$	4.996:929\$	—	802:011\$	—
Trindade.....	2.110:148\$	1.597:320\$	481:850\$	30:978\$	2.085:448\$	22:320\$	2:380\$	—
Ypamery.....	11.479:816\$	10.446:906\$	899:630\$	133:280\$	10.959:326\$	131:761\$	388:729\$	—

ESTADO DO

Alcantara.....	109:858\$	100:548\$	9:310\$	—	109:858\$	—	—	—
Anajatuba.....	451:478\$	415:915\$	33:490\$	2:073\$	451:478\$	—	—	—
Arary.....	1.283:265\$	1.081:040\$	143:790\$	58:435\$	1.248:265\$	—	35:000\$	—
Arayoses.....	515:530\$	344:580\$	114:850\$	56:100\$	291:930\$	—	223:600\$	—
Axixá.....	65:280\$	35:490\$	10:500\$	19:300\$	65:280\$	—	—	—
Bacabal.....	157:200\$	71:000\$	8:300\$	77:900\$	157:200\$	—	—	—
Barão de Grajalú.....	795:713\$	720:083\$	73:630\$	2:000\$	790:588\$	—	5:125\$	—
Barra do Corda.....	1.159:848\$	1.093:290\$	42:158\$	24:400\$	999:894\$	123:854\$	36:100\$	—
Barreirinhas.....	39:250\$	23:292\$	8:400\$	7:558\$	33:850\$	—	5:400\$	—
Benedicto Leite.....	475:220\$	421:390\$	53:830\$	—	475:220\$	—	—	—
Brejo.....	400:366\$	264:366\$	82:200\$	53:800\$	389:366\$	—	11:000\$	—
Burity.....	754:840\$	604:440\$	89:600\$	60:800\$	554:840\$	—	200:000\$	—
Cajapió.....	744:889\$	480:466\$	235:560\$	28:863\$	626:630\$	42:610\$	75:649\$	—
Carolina.....	5.239:710\$	5.060:670\$	178:840\$	200\$	5.209:410\$	—	30:300\$	—
Carutapéra.....	214:584\$	182:100\$	32:384\$	100\$	160:384\$	40:800\$	13:400\$	—
Caxias.....	2.611:001\$	1.773:301\$	485:980\$	351:720\$	1.950:091\$	—	660:910\$	—
Chapaduiha.....	137:220\$	114:840\$	11:880\$	10:500\$	129:270\$	4:100\$	3:850\$	—
Codó.....	1.015:115\$	793:945\$	188:970\$	32:200\$	952:345\$	21:670\$	41:100\$	—
Coroatá.....	771:352\$	575:772\$	139:380\$	56:200\$	661:270\$	22:137\$	22:945\$	65:000\$

natureza dos bens arrolados, a categoria dos proprietarios e o systema de exploração rural
des biens relevés, la catégorie des propriétaires et le système d'exploitation rurale

SEGUNDO OS OCCUPANTES DOS IMMOVEIS D'APRÈS LES OCCUPANTS DES IMMEUBLES			Valor médio das terras por hectare Valeur moyenne des terres par hectare	Porcentagem em relação ao valor total dos estabelecimentos recenseados Pourcentage sur la valeur totale des établissements recensés	DE 1.000 PARTES DO VALOR TOTAL CORRESPONDEM AO VALOR SUR 1.000 PARTIES DE LA VALEUR TOTALE CORRESPONDENT À LA VALEUR							
Proprietarios Propriétaires	Administradores e interessados Administrateurs et métayers	Arrendatarios Fermiers			das terras des terres	das benfeitorias des améliorations de la propriété rurale	dos machinismos e instrumentos agrarios de l'outillage agricole	Oos estabelecimentos Des établissements				
								Pertencentes a pessoas nascidas Appartenant à des personnes nées		Dirigidos pelos Dirigés par les		
						no Brazil au Brésil	no estrangeiro à l'étranger	proprietarios propriétaires	outros occupantes autres occupants			

DE GOYAZ
SÃO — PIN)

4.487:300\$	143:370\$	13:795\$	25\$	1,90	784	212	4	925	8	966	34
6.692:402\$	767:544\$	—	10\$	3,06	891	97	12	925	—	897	103
7.109:890\$	238:060\$	20:000\$	20\$	3,02	776	220	4	958	14	965	35
814:481\$	1.036:254\$	15:977\$	4\$	0,77	774	212	14	963	—	436	564
2.111:318\$	948:660\$	180:000\$	8\$	1,33	941	50	9	987	—	652	348
3.451:107\$	311:203\$	—	3\$	1,54	930	70	—	891	—	917	83
1.768:452\$	739:297\$	—	2\$	1,03	927	40	33	920	—	705	295
2.476:044\$	3.322:896\$	—	6\$	2,38	870	117	13	862	—	427	573
1.971:573\$	138:575\$	—	17\$	0,86	757	228	15	988	11	934	66
8.979:353\$	2.210:231\$	290:232\$	15\$	4,70	910	78	12	955	11	782	218

MARANHÃO

109:858\$	—	—	5\$	0,23	915	85	—	1.000	—	1.000	—
246:888\$	204:590\$	—	27\$	0,95	921	74	5	1.000	—	547	453
1.191:886\$	90:389\$	990\$	20\$	2,71	842	112	46	973	—	929	71
452:960\$	62:570\$	—	12\$	1,09	668	223	109	566	—	879	121
65:280\$	—	—	14\$	0,14	543	161	296	1.000	—	1.000	—
157:200\$	—	—	25\$	0,33	452	53	495	1.000	—	1.000	—
499:694\$	296:019\$	—	42\$	1,68	905	93	2	994	—	628	372
1.134:014\$	8:073\$	17:761\$	11\$	2,44	943	36	21	862	107	978	22
37:876\$	1:374\$	—	9\$	0,08	593	214	193	862	—	965	35
290:340\$	194:880\$	—	20\$	1,00	887	113	—	1.000	—	590	410
363:286\$	37:080\$	—	12\$	0,84	660	205	135	973	—	907	93
622:591\$	126:018\$	6:231\$	17\$	1,59	801	119	80	735	—	825	175
616:245\$	128:644\$	—	18\$	1,57	645	316	39	841	57	827	173
2.609:463\$	2.630:247\$	—	50\$	11,04	966	34	—	994	—	498	502
91:575\$	123:009\$	—	11\$	0,45	849	151	—	747	190	427	573
2.366:883\$	244:118\$	—	16\$	5,50	679	186	135	747	—	907	93
64:735\$	72:485\$	—	9\$	0,29	837	87	76	942	30	472	528
770:797\$	241:573\$	2:745\$	4\$	2,14	782	186	32	938	21	759	241
374:537\$	393:315\$	3:500\$	11\$	1,63	746	181	73	857	29	496	514

IV—Valor dos estabelecimentos ruraes recenseados em 1 de Setembro de 1920, segundo a
Valeur des établissements ruraux recensés au 1 Septembre 1920, d'après la nature

MUNICIPIOS MUNICIPES	VALOR DOS ESTABELECIMENTOS RURAES VALEUR DES ÉTABLISSEMENTS RURAUX							
	Total Total	SEGUNDO OS BENS ARRDLADOS D'APRÈS LES BIENS RELEVÉS			SEGUNDO OS PROPRIETARIOS D'APRÈS LES PROPRIÉTAIRES			
		Terras Terres	Beneficorias Amé- liorations de la propriété rurale	Machinismos e instrumentos agrarios Outillage agricole	Pessoas nascidas no Brazil Personnes nées au Brésil	Pessoas nascidas no extrangeiro Personnes nées à l'étran- ger	Diversos proprietarios e pessoas indeterminadas Divers propriétaires et personnes inde- terminées	Governo (federal, esta- dual e municipal) Le gouver- nement (fédéral, des États et municipal)

ESTADO DO
(CONTINUAÇÃO)

Currallinho.....	204:507\$	151:935\$	49:600\$	2:972\$	196:467\$	6:040\$	—	2:000\$
Cururupú.....	1.332:663\$	947:426\$	336:042\$	49:195\$	1.231:596\$	17:258\$	67:109\$	16:700\$
Flôres.....	840:092\$	663:640\$	134:050\$	42:402\$	772:242\$	7:000\$	60:850\$	—
Grajahú.....	1.115:730\$	943:330\$	172:400\$	—	1 078:026\$	—	37:704\$	—
Guimarães.....	977:142\$	539:753\$	273:595\$	163:794\$	732:292\$	2:170\$	235:660\$	7:000\$
Icatú.....	154:454\$	89:752\$	49:960\$	14:742\$	115:999\$	6:500\$	31:955\$	—
Imperatriz.....	1.191:769\$	977:959\$	208:230\$	5:580\$	1.179:469\$	—	12:300\$	—
Itapecurú-mirim.....	648:486\$	554:436\$	63:250\$	30:800\$	427:992\$	3:600\$	216:894\$	—
Lorêto.....	545:945\$	411:605\$	134:140\$	200\$	512:810\$	—	33:135\$	—
Macapá.....	185:740\$	111:320\$	47:250\$	27:170\$	185:740\$	—	—	—
Mirador.....	1.980:665\$	1.875:197\$	98:343\$	7:125\$	1.802:335\$	19:350\$	158:980\$	—
Miritiba.....	450:004\$	404:552\$	45:452\$	—	448:045\$	1:959\$	—	—
Monção.....	486:270\$	282:720\$	63:550\$	140:000\$	321:270\$	165:000\$	—	—
Monte Alegre.....	223:806\$	111:606\$	112:150\$	50\$	215:066\$	—	8:740\$	—
Morros.....	61:113\$	22:096\$	26:170\$	12:847\$	61:113\$	—	—	—
Nova York.....	216:989\$	200:877\$	16:052\$	60\$	216:989\$	—	—	—
Paço do Lumiar.....	81:550\$	63:300\$	13:600\$	4:650\$	81:550\$	—	—	—
Passagem Franca.....	367:900\$	304:150\$	57:600\$	6:150\$	346:600\$	—	21:300\$	—
Pastos Bons.....	802:909\$	697:630\$	97:480\$	7:799\$	755:749\$	—	47:160\$	—
Pedreiras.....	1.135:589\$	867:459\$	242:330\$	25:800\$	920:729\$	—	136:760\$	78:100\$
Penalva.....	49:120\$	19:920\$	14:500\$	14:700\$	45:420\$	—	3:700\$	—
Picos.....	70:137\$	63:126\$	7:011\$	—	70:137\$	—	—	—
Pinheiro.....	499:600\$	399:300\$	84:100\$	16:200\$	380:600\$	—	119:000\$	—
Porto Franco.....	1.832:538\$	1.632:408\$	194:010\$	6:120\$	1.822:578\$	—	9:960\$	—
Riachão.....	2.321:241\$	1.986:491\$	333:850\$	900\$	2.218:493\$	—	102:748\$	—
Rosario.....	420:064\$	245:364\$	99:940\$	74:760\$	311:604\$	—	108:460\$	—
Santa Helena.....	231:220\$	217:280\$	13:940\$	—	215:220\$	16:000\$	—	—
Santa Quitéria.....	464:390\$	324:540\$	96:450\$	43:400\$	464:390\$	—	—	—
Santo Antonio de Balsas.....	855:725\$	702:516\$	121:040\$	32:169\$	855:725\$	—	—	—
Santo Antonio e Almas.....	236:730\$	149:200\$	53:300\$	34:230\$	223:230\$	—	13:500\$	—
São Bento dos Perizes.....	107:580\$	68:880\$	19:400\$	19:300\$	107:580\$	—	—	—

natureza dos bens arrolados, a categoria dos proprietarios e o systema de exploração rural
des biens relevés, la catégorie des propriétaires et le système d'exploitation rurale

SEGUNDO OS OCCUPANTES DOS IMMOVEIS D'APRÈS LES OCCUPANTS DES IMMEUBLES			Valor médio das terras por hectare Valeur moyenne des terres par hectare	Porcentagem em relação ao valor total dos estabelecimentos recenseados Pourcentage sur la valeur totale des établissements recensés	DE 1.000 PARTES DO VALOR TOTAL CORRESPONDEM AO VALOR SUR 1.000 PARTIES DE LA VALEUR TOTALE CORRESPONDENT À LA VALEUR							
Proprietarios Propriétaires	Administradores e interessados Administrateurs et métayers	Arrendatarios Fermiers			das terras des terres	das benfeitorias des améliorations de la propriété rurale	dos machinismos e instrumentos agrarios de l'outillage agricole	Dos estabelecimentos Des établissements				
			Pertencentes a pessoas nascidas Appartenant à des personnes nées					Dirigidos pelos Dirigés par les				
				no Brazil au Brésil	no extrangeiro à l'étran- ger	proprietarios propriétaires	outros occupantes autres occupants					

MARANHÃO

(SUITE)

161:201\$	34:071\$	9:235\$	7\$	0,43	743	243	14	961	30	788	212
1.168:951\$	86:409\$	77:303\$	11\$	2,81	711	252	37	924	13	877	123
673:322\$	163:300\$	3:470\$	20\$	1,77	790	160	50	919	8	801	199
990:500\$	125:230\$	—	10\$	2,35	845	155	—	966	—	888	112
794:151\$	174:047\$	8:944\$	7\$	2,06	552	280	168	749	2	813	187
145:676\$	5:943\$	2:835\$	9\$	0,33	581	324	95	751	42	943	57
1.062:669\$	129:100\$	—	18\$	2,51	820	175	5	990	—	892	108
511:517\$	132:319\$	4:650\$	3\$	1,37	855	98	47	660	6	789	211
237:504\$	308:441\$	—	9\$	1,15	754	246	—	939	—	435	565
131:484\$	54:256\$	—	11\$	0,39	599	255	146	1.000	—	708	292
1.053:731\$	918:740\$	8:194\$	18\$	4,18	947	50	3	910	10	532	468
184:173\$	264:906\$	925\$	7\$	0,95	899	101	—	996	4	409	591
437:220\$	49:050\$	—	21\$	1,03	581	131	288	661	339	899	101
114:491\$	60:597\$	48:718\$	11\$	0,47	499	501	—	961	—	512	488
61:113\$	—	—	4\$	0,13	362	428	210	1.000	—	1.000	—
216:989\$	—	—	30\$	0,46	926	74	—	1.000	—	1.000	—
74:950\$	—	6:600\$	21\$	0,17	776	167	57	1.000	—	919	81
261:100\$	101:300\$	5:500\$	23\$	0,78	827	156	17	942	—	710	290
631:979\$	168:930\$	2:000\$	42\$	1,69	869	121	10	941	—	787	213
629:676\$	482:407\$	23:506\$	11\$	2,39	764	213	23	811	—	554	446
26:598\$	22:522\$	—	8\$	0,10	406	295	299	925	—	541	459
70:137\$	—	—	27\$	0,15	900	100	—	1.000	—	1.000	—
257:050\$	242:550\$	—	16\$	1,05	799	168	33	762	—	515	485
986:104\$	846:434\$	—	9\$	3,86	891	106	3	995	—	538	462
1.204:331\$	1.116:910\$	—	8\$	4,89	856	144	—	956	—	519	481
374:477\$	14:291\$	31:296\$	6\$	0,89	584	238	178	742	—	891	109
211:920\$	19:300\$	—	24\$	0,49	940	60	—	931	69	917	83
248:551\$	151:891\$	63:948\$	21\$	0,98	699	208	93	1.000	—	535	465
678:284\$	177:441\$	—	12\$	1,80	821	141	38	1.000	—	793	207
208:930\$	17:800\$	10:000\$	21\$	0,50	630	225	145	943	—	883	117
94:595\$	5:149\$	7:836\$	18\$	0,23	640	180	180	1.000	—	879	121

IV — Valor dos estabelecimentos ruraes recenseados em 1 de Setembro de 1920, segundo a
Valeur des établissements ruraux recensés au 1 Septembre 1920, d'après la nature

MUNICIPIOS MUNICIPES	VALOR DOS ESTABELECIMENTOS RURAES VALEUR DES ÉTABLISSEMENTS RURAUX							
	Total Total	SEGUNDO OS BENS ARROLADOS D'APRÈS LES BIENS RELEVÉS			SEGUNDO OS PROPRIETARIOS D'APRÈS LES PROPRIÉTAIRES			
		Terras Terres	Beneficiarias Amé- liorations de la propriété rurale	Machinismos e instrumentos agrarios Ontillage agricole	Pessoas nascidas no Brasil Personnes nées au Brésil	Pessoas nascidas no estrangeiro Personnes nées à l'étran- ger	Diversos proprietarios e pessoas indeterminadas Divers proprié- taires et personnes inde- terminées	Governo (federal, esta- dual e municipal) Le gou- vernement (fédéral, des États et municipal)

ESTADO DO
(CONCLUSÃO)

São Bernardo do Parnahyba.....	646:490\$	463:100\$	138:920\$	44:470\$	629:990\$	—	16:500\$	—
São Francisco.....	1.651:483\$	1.441:900\$	204:190\$	5:393\$	1.526:283\$	—	125:200\$	—
São João dos Patos.....	3.199:411\$	2.351:262\$	848:149\$	—	3.163:911\$	—	35:500\$	—
São José de Ribamar.....	30:840\$	14:360\$	11:440\$	5:040\$	28:560\$	2:280\$	—	—
São José dos Mattões.....	1.580:794\$	1.169:844\$	380:400\$	30:550\$	1.429:794\$	5:500\$	145:500\$	—
São Luiz.....	273:293\$	134:122\$	98:650\$	40:521\$	142:323\$	—	33:970\$	97:000\$
São Luiz Gonzaga.....	262:140\$	151:620\$	44:380\$	66:140\$	262:140\$	—	—	—
São Vicente Ferrer.....	215:920\$	194:200\$	20:700\$	1:020\$	215:920\$	—	—	—
Tury-assú.....	309:500\$	183:700\$	35:200\$	90:600\$	58:400\$	500\$	250:600\$	—
Tutoya.....	97:500\$	84:000\$	9:000\$	4:500\$	97:500\$	—	—	—
Vargem Grande.....	640:360\$	558:920\$	74:520\$	6:920\$	640:360\$	—	—	—
Viauna.....	275:950\$	200:550\$	55:200\$	20:200\$	275:950\$	—	—	—
Victoria do Alto Parnahyba.....	1.078:810\$	981:900\$	95:290\$	1:620\$	1.066:810\$	—	12:000\$	—
Victoria do Baixo Mearim.....	146:420\$	105:720\$	24:200\$	16:500\$	146:420\$	—	—	—

ESTADO DE

Aquidauana.....	17.291:568\$	13.580:658\$	3.390:150\$	320:760\$	15.958:924\$	474:568\$	738:076\$	120:000\$
Bella Vista.....	15.280:179\$	12.636:501\$	2.617:960\$	25:718\$	11.149:153\$	1.443:580\$	2.687:446\$	—
Campo Grande.....	39.016:550\$	35.242:140\$	3.652:100\$	122:310\$	32.685:559\$	1.599:611\$	4.669:630\$	61:750\$
Corumbá.....	16.335:627\$	14.345:917\$	1.793:890\$	195:820\$	7.539:477\$	529:150\$	8.267:000\$	—
Coxim.....	4.306:308\$	4.179:098\$	127:210\$	—	4.306:308\$	—	—	—
Cuyabá.....	5.399:188\$	3.981:233\$	1.236:640\$	181:315\$	5.000:523\$	50:000\$	308:665\$	40:000\$
Diamantino.....	517:670\$	191:600\$	276:450\$	49:620\$	265:670\$	10:000\$	242:000\$	—
Livramento.....	2.694:809\$	1.844:719\$	824:424\$	25:666\$	2.648:269\$	20:200\$	26:340\$	—
Matto Grosso.....	83:972\$	77:074\$	6:898\$	—	83:972\$	—	—	—
Miranda.....	12.008:885\$	9.034:124\$	2.772:371\$	202:390\$	6.509:720\$	634:836\$	4.828:329\$	36:000\$
Nioac.....	16.166:883\$	13.279:858\$	2.776:995\$	110:030\$	13.886:570\$	817:263\$	1.463:050\$	—
Poconé.....	9.275:573\$	8.030:570\$	1.192:300\$	52:703\$	8.370:573\$	—	905:000\$	—
Ponta Porã.....	45.158:028\$	42.471:327\$	2.383:232\$	303:469\$	24.270:590\$	4.499:498\$	1.632:840\$	14.755:100\$
Porto Murinho.....	8.319:500\$	7.463:878\$	849:722\$	5:900\$	2.223:000\$	548:000\$	5.548:500\$	—
Registro do Araguaya.....	4.425:080\$	3.470:380\$	848:700\$	105:000\$	4.206:700\$	218:380\$	—	—

natureza dos bens arrolados, a categoria dos proprietarios e o systema de exploração rural
des biens relevés, la catégorie des propriétaires et le système d'exploitation rurale

SEGUNDO OS OCCUPANTES DDS IMMOVEIS D'APRÈS LES OCCUPANTS DES IMMEUBLES			Valor médio das terras por hectare Valeur moyenne des terres par hectare	Porcentagem em relação ao valor total dos estabelecimentos recenseados Pourcentage sur la valeur totale des établissements recensés	DE 1.000 PARTES DO VALDR TOTAL CORRESPONDEM AO VALDR SUR 1.000 PARTIES DE LA VALEUR TOTALE CORRESPONDENT À LA VALEUR							
Proprietarios Propriétaires	Administradores e interessados Administrateurs et métayers	Arrendatarios Fermiers			das terras des terres	das benfeitorias des améliorations de la propriété rurale	dos machinismos e instrumentos agrarios de l'outillage agricole	Dos estabelecimentos Des établissements				
								Pertencentes a pessoas nascidas Appartenant à des personnes nées		Dirigidos pelos Dirigés par les		
				no Brasil au Brésil	no estrangeiro à l'étranger	proprietarios propriétaires	outros occupaotes autres occupants					

MARANHÃO

— FIN)

428:430\$	188:460\$	29:600\$	20\$	1,36	716	215	69	974	—	663	337
1.147:644\$	496:740\$	7:099\$	20\$	3,48	873	124	3	924	—	695	305
3.023:115\$	165:606\$	10:690\$	54\$	6,74	735	265	—	989	—	945	55
30:840\$	—	—	18\$	0,07	466	371	163	926	74	1.000	—
1.400:086\$	180:708\$	—	7\$	3,33	740	241	19	904	3	886	114
139:040\$	134:253\$	—	72\$	0,58	491	361	148	521	—	509	491
239:140\$	—	23:000\$	14\$	0,55	579	169	252	1.000	—	912	88
182:920\$	33:000\$	—	14\$	0,46	899	96	5	1.000	—	847	153
37:050\$	272:450\$	—	15\$	0,65	593	114	293	189	1	120	880
97:500\$	—	—	9\$	0,21	862	92	46	1.000	—	1.000	—
153:131\$	487:229\$	—	25\$	1,35	873	116	11	1.000	—	239	761
206:718\$	69:232\$	—	27\$	0,58	727	200	73	1.000	—	749	251
917:010\$	149:800\$	12:000\$	13\$	2,27	910	88	2	989	—	850	150
45:806\$	100:614\$	—	35\$	0,31	722	165	113	1.000	—	313	687

MATTO GROSSO

9.336:633\$	7.152:115\$	802:820\$	11\$	7,20	785	196	19	923	27	540	460
5.235:290\$	8.893:533\$	1.151:356\$	15\$	6,36	827	171	2	730	94	343	657
29.605:445\$	8.002:657\$	1.408:448\$	17\$	16,24	903	94	3	838	41	759	241
7.813:979\$	8.126:098\$	395:550\$	7\$	6,80	878	110	12	462	32	478	522
4.306:308\$	—	—	3\$	1,79	970	30	—	1.000	—	1.000	—
4.931:246\$	425:442\$	42:500\$	9\$	2,25	737	229	34	926	9	913	87
160:670\$	357:000\$	—	2\$	0,22	370	534	96	513	19	310	690
2.441:439\$	83:620\$	169:750\$	6\$	1,12	684	306	10	983	8	906	94
83:972\$	—	—	3\$	0,03	918	82	—	1.000	—	1.000	—
4.901:912\$	6.497:029\$	609:944\$	11\$	5,00	752	231	17	542	53	408	592
12.726:570\$	2.921:093\$	519:220\$	18\$	6,73	821	172	7	859	51	787	213
7.363:277\$	1.912:296\$	—	15\$	3,86	866	128	6	902	—	794	206
15.989:606\$	27.929:074\$	1.239:348\$	9\$	18,80	940	53	7	537	100	354	646
5.244:000\$	3.040:500\$	35:000\$	13\$	3,46	897	102	1	267	66	630	370
3.632:200\$	792:880\$	—	11\$	1,84	784	192	24	951	49	821	179

IV — Valor dos estabelecimentos ruraes recenseados em 1 de Setembro de 1920, segundo a
Valeur des établissements ruraux recensés au 1 Septembre 1920, d'après la nature

MUNICIPIOS MUNICIPES	VALOR DOS ESTABELECEMENTOS RURAES VALEUR DES ÉTABLISSEMENTS RURAUX							
	Total Total1	SEGUNDO OS BENS ARROLADOS D'APRÈS LES BIENS RELEVÉS			SEGUNDO OS PROPRIETARIOS D'APRÈS LES PROPRIÉTAIRES			
		Terras Terres	Bemfeitorias Améliorations de la propriété rurale	Machinismos e instrumentos agrarios Outillage agricole	Pessoas nascidas no Brasil Personnes nées au Brésil	Pessoas nascidas no extrangeiro Personnes nées à l'étran- ger	Diversos proprietarios e pessoas indeterminadas Divers propriétaires et personnes inde- terminées	Governo (federal, esta- dual e municipal) Le gou- vernement (fédéral, des États et municipal)

ESTADO DE (CONCLU)								
Rosario Oeste.....	745:288\$	450:568\$	171:150\$	123:530\$	708:660\$	—	36:628\$	—
Sant'Anna do Paranahyba.....	10.007:215\$	7.504:595\$	2.403:820\$	98:800\$	9.770:715\$	136:500\$	100:000\$	—
Santo Antonio do Rio Abaixo.....	8.071:950\$	5.720:100\$	1.468:900\$	982:950\$	3.468:050\$	303:500\$	4.012:400\$	288:000\$
Santo Antonio do Rio Madeira....	661:156\$	615:936\$	45:220\$	—	415:244\$	—	245:912\$	—
São Luiz de Cáceres.....	5.405:050\$	3.737:950\$	1.044:100\$	623:000\$	2.902:550\$	64:000\$	2.438:500\$	—
Tres Lagoas.....	19.068:234\$	14.684:004\$	4.285:350\$	98:880\$	16.792:118\$	108:988\$	2.167:128\$	—

ESTADO DE								
Abuelé.....	18.594:005\$	16.210:474\$	1.906:914\$	476:617\$	17.696:509\$	281:629\$	615:867\$	—
Abbadia do Bom Sucesso.....	7.665:455\$	6.430:005\$	1.124:650\$	110:800\$	7.483:924\$	151:086\$	30:445\$	—
Abre Campo.....	8.713:930\$	6.934:220\$	1.487:530\$	292:180\$	8.261:130\$	179:300\$	273:500\$	—
Aguas Virtuosas.....	3.945:190\$	3.373:241\$	522:269\$	49:680\$	3.766:985\$	96:805\$	81:400\$	—
Alfenas.....	21.219:529\$	18.446:825\$	2.394:510\$	378:194\$	20.135:099\$	668:800\$	415:630\$	—
Alto Rio Dôce.....	7.053:604\$	6.533:644\$	460:537\$	59:423\$	6.476:105\$	151:663\$	425:836\$	—
Alvinópolis.....	4.132:960\$	3.369:560\$	527:270\$	236:130\$	3.643:635\$	70:050\$	419:275\$	—
Antonio Dias.....	848:325\$	634:975\$	172:250\$	41:100\$	837:525\$	—	10:800\$	—
Apparecida do Claudio.....	5.076:238\$	4.455:528\$	506:530\$	114:180\$	4.644:653\$	67:945\$	363:640\$	—
Araguary.....	15.130:654\$	13.216:324\$	1.732:730\$	181:600\$	14.852:389\$	174:025\$	104:240\$	—
Arassuahy.....	14.713:401\$	9.365:340\$	5.028:990\$	319:071\$	13.325:321\$	496:125\$	891:955\$	—
Araxá.....	10.278:503\$	8.792:393\$	1.408:630\$	77:480\$	8.928:857\$	14:852\$	1.334:794\$	—
Arceburgo.....	4.231:615\$	2.984:955\$	1.121:660\$	125:000\$	3.977:317\$	109:788\$	144:510\$	—
Areão.....	5.932:930\$	5.259:840\$	542:060\$	131:030\$	5.732:330\$	200:600\$	—	—
Aymorés.....	4.328:565\$	2.578:160\$	1.493:200\$	257:205\$	4.065:115\$	130:450\$	133:000\$	—
Ayruoca.....	12.004:807\$	10.658:799\$	1.258:820\$	87:188\$	10.960:661\$	250:543\$	793:603\$	—
Baependy.....	9.642:051\$	8.713:280\$	793:686\$	135:085\$	8.976:804\$	116:790\$	548:457\$	—
Bambuí.....	8.486:270\$	7.598:019\$	791:980\$	96:271\$	7.348:680\$	88:400\$	1.049:190\$	—
Barbacena.....	34.922:164\$	30.356:895\$	4.071:425\$	493:844\$	31.404:175\$	1.915:387\$	1.602:602\$	—
Belo Horizonte.....	3.788:847\$	2.753:392\$	957:300\$	78:155\$	2.032:535\$	221:612\$	617:300\$	917:400\$
Bom Vista do Tremedal.....	3.994:716\$	2.953:465\$	922:265\$	118:986\$	3.967:816\$	8:500\$	18:400\$	—
Bocaina.....	3.997:887\$	3.543:052\$	367:875\$	86:960\$	3.060:981\$	—	936:906\$	—
Bom Despacho.....	6.511:949\$	5.865:333\$	573:250\$	73:366\$	6.485:769\$	26:180\$	—	—

natureza dos bens arrolados, a categoria dos proprietarios e o systema de exploração rural

des biens relevés, la catégorie des propriétaires et le système d'exploitation rurale

SEGUNDO OS OCCUPANTES DOS IMOVEIS D'APRÈS LES OCCUPANTS DES IMMEUBLES			Valor médio das terras por hectare Valeur moyenne des terres par hectare	Porcentagem em relação ao valor total dos estabelecimentos recenseados Pourcentage sur la valeur totale des établissements recensés	DE 1.000 PARTES DO VALOR TOTAL CORRESPONDEM AO VALOR SUR 1.000 PARTIES DE LA VALEUR TOTALE CORRESPONDENT À LA VALEUR							
Proprietarios Propriétaires	Administradores e interessados Administrateurs et métayers	Arrendatarios Fermiers			das terras des terres	das benfeitorias des améliorations de la propriété rurale	dos machinismos e instrumentos agrarios de l'outillage agricole	Dos estabelecimentos Des établissements				
								Pertencentes a pessoas nascidas Appartenant à des personnes nées		Dirigidos pelos Dirigés par les		
						no Brasil au Brésil	no estrangeiro à l'étranger	proprietarios propriétaires	outros ocupantes autres occupants			

MATTO GROSSO

(SÃO - FIN)

631:780\$	107:508\$	6:000\$	2\$	0,31	604	230	166	951	—	848	152
8.902:355\$	984:860\$	120:000\$	5\$	4,17	750	240	10	976	14	890	110
6.629:950\$	1.438:000\$	4:000\$	9\$	3,36	709	182	109	430	38	821	179
661:156\$	—	—	2\$	0,27	932	68	—	628	—	1.000	—
3.738:050\$	1.607:000\$	60:000\$	3\$	2,25	692	193	115	537	12	692	308
16.203:631\$	2.853:999\$	10:604\$	13\$	7,94	770	225	5	881	6	850	150

MINAS GERAES

17.549:004\$	841:189\$	203:812\$	25\$	0,95	872	102	26	952	15	944	56
7.308:679\$	176:809\$	179:967\$	52\$	0,39	839	147	14	976	20	953	47
8.210:680\$	503:250\$	—	85\$	0,44	796	171	33	948	21	942	58
3.700:905\$	180:585\$	63:700\$	140\$	0,20	855	132	13	955	25	938	62
19.030:064\$	1.618:795\$	570:670\$	149\$	1,08	869	113	18	949	32	897	103
6.538:623\$	491:245\$	23:736\$	107\$	0,36	926	65	9	918	22	927	73
3.545:140\$	545:360\$	42:460\$	52\$	0,21	815	128	57	882	17	858	142
673:692\$	145:340\$	29:293\$	37\$	0,04	749	203	48	987	—	794	206
4.829:076\$	202:001\$	45:161\$	117\$	0,26	878	100	22	915	13	951	49
14.706:841\$	410:865\$	12:947\$	63\$	0,77	873	115	12	982	12	972	28
12.900:786\$	1.766:598\$	46:017\$	12\$	0,75	636	342	22	906	34	877	123
9.145:877\$	944:402\$	188:224\$	24\$	0,52	855	137	8	869	1	890	110
3.228:683\$	1.002:932\$	—	251\$	0,22	705	265	30	940	26	763	237
4.915:480\$	1.014:450\$	3:000\$	236\$	0,30	887	91	22	966	34	829	171
4.039:665\$	288:900\$	—	45\$	0,22	596	345	59	939	30	933	67
10.447:780\$	1.227:707\$	329:320\$	50\$	0,61	888	105	7	913	21	870	130
9.024:802\$	544:056\$	73:193\$	97\$	0,49	904	82	14	931	12	936	64
7.399:532\$	839:307\$	247:431\$	53\$	0,43	895	93	12	866	10	872	123
30.803:610\$	3.708:318\$	410:236\$	73\$	1,78	869	117	14	899	55	882	118
1.682:258\$	1.817:943\$	288:646\$	126\$	0,19	727	253	20	536	58	444	556
3.688:950\$	305:766\$	—	20\$	0,20	739	231	30	993	2	923	77
2.959:695\$	1.038:192\$	—	18\$	0,20	886	92	22	766	—	740	260
6.145:234\$	363:447\$	3:268\$	50\$	0,33	901	88	11	996	4	944	56

IV — Valor dos estabelecimentos rurais recenseados em 1 de Setembro de 1920, segundo a
Valeur des établissements ruraux recensés au 1 Septembre 1920, d'après la nature

MUNICIPIOS MUNICIPES	VALOR DOS ESTABELECIMENTOS RURAES VALEUR DES ÉTABLISSEMENTS RURAUX							
	Total Total	SEGUNDO OS BENS ARROLADOS D'APRÈS LES BIENS RELEVÉS			SEGUNDO OS PROPRIETARIOS D'APRÈS LES PROPRIÉTAIRES			
		Terres Terres	Bemfeitorias Améliorations de la propriété rurale	Machinismos e instrumentos agrarios Outillage agricole	Pessoas nascidas no Brasil Personnes nées au Brésil	Pessoas nascidas no extrangeiro Personnes nées à l'étran- ger	Diversos proprietarios e pessoas indeterminadas Divers propriétaires et personnes inde- terminées	Governo (federal, esta- dual e municipal) Le gou- vernement (fédéral, des États et municipal)

ESTADO DE
(CONTINUA)

Bomfim.....	12.824:685\$	11.168:270\$	1.541:550\$	114:865\$	12.084:955\$	188:160\$	551:570\$	—
Bom Successo.....	17.383:441\$	15.905:720\$	1.304:100\$	173:621\$	15.444:539\$	981:419\$	957:483\$	—
Cabo Verde.....	7.486:385\$	6.120:940\$	1.116:780\$	248:665\$	6.317:440\$	202:200\$	966:745\$	—
Caethé.....	1.820:052\$	1.415:072\$	289:510\$	115:470\$	1.632:035\$	52:750\$	135:267\$	—
Caldas.....	13.750:496\$	12.779:547\$	918:449\$	52:500\$	11.863:639\$	395:047\$	1.481:810\$	10:000\$
Cambuhy.....	5.995:783\$	5.112:003\$	879:600\$	4:180\$	5.941:383\$	8:908\$	45:492\$	—
Campanha.....	6.213:241\$	5.449:850\$	547:750\$	215:641\$	5.512:791\$	173:800\$	526:650\$	—
Campestre.....	9.743:340\$	7.226:900\$	2.047:160\$	469:280\$	9.275:758\$	234:187\$	233:395\$	—
Campo Bello.....	21.019:647\$	18.593:770\$	2.065:332\$	360:545\$	20.680:377\$	102:935\$	236:335\$	—
Campos Geraes.....	13.815:218\$	11.180:215\$	2.224:401\$	410:602\$	12.741:848\$	164:650\$	908:720\$	—
Capellinha.....	950:062\$	798:682\$	147:020\$	4:360\$	941:442\$	—	5:620\$	—
Caracol.....	11.939:930\$	10.355:610\$	1.446:370\$	137:950\$	9.095:730\$	2.219:500\$	624:700\$	—
Carangola.....	27.719:102\$	16.906:466\$	9.740:491\$	1.072:145\$	24.133:421\$	2.895:242\$	462:139\$	228:300\$
Caratinga.....	27.609:455\$	18.428:240\$	8.098:114\$	1.083:101\$	25.909:109\$	516:800\$	1.183:546\$	—
Carmo do Paranahyba.....	4.529:053\$	3.881:680\$	620:900\$	26:473\$	4.481:053\$	—	48:000\$	—
Carmo do Rio Claro.....	10.793:542\$	8.995:925\$	1.633:445\$	164:172\$	9.564:427\$	126:300\$	1.102:815\$	—
Cassia.....	13.302:480\$	12.263:400\$	889:700\$	149:380\$	13.261:480\$	—	41:000\$	—
Cataguazes.....	28.476:464\$	20.616:384\$	6.558:117\$	1.301:963\$	21.010:381\$	4.859:971\$	2.585:265\$	20:847\$
Caxambú.....	3.104:954\$	2.756:139\$	335:050\$	13:765\$	2.751:344\$	139:790\$	213:820\$	—
Christina.....	6.441:983\$	5.666:323\$	690:800\$	84:860\$	5.753:967\$	541:152\$	146:864\$	—
Conceição do Rio Verde.....	3.196:216\$	2.698:966\$	449:250\$	48:000\$	3.031:086\$	113:500\$	51:630\$	—
Conceição do Serro.....	7.650:570\$	6.507:225\$	866:640\$	276:705\$	7.212:803\$	9:635\$	428:132\$	—
Conquista.....	8.659:338\$	6.569:633\$	1.654:050\$	435:655\$	7.108:177\$	1.259:104\$	292:057\$	—
Contagem.....	4.547:156\$	3.895:350\$	382:550\$	269:256\$	3.660:869\$	68:935\$	817:352\$	—
Curvello.....	14.334:086\$	11.924:458\$	2.053:916\$	355:712\$	13.797:616\$	19:250\$	517:220\$	—
Diamantina.....	6.247:381\$	4.553:579\$	1.274:112\$	419:690\$	5.758:292\$	358:249\$	130:840\$	—
Divinopolis.....	2.965:959\$	2.710:929\$	203:030\$	52:000\$	2.901:764\$	60:823\$	3:372\$	—
Dôres da Boa Esperança.....	16.477:930\$	14.566:331\$	1.669:940\$	241:659\$	14.873:870\$	327:219\$	1.276:841\$	—
Dôres do Indayá.....	19.834:636\$	17.133:974\$	2.291:630\$	409:032\$	19.033:082\$	305:345\$	496:209\$	—
Eloy Mendes.....	11.186:427\$	9.696:722\$	1.099:650\$	390:055\$	10.256:978\$	349:483\$	579:966\$	—
Entre Rios.....	8.085:207\$	6.987:891\$	1.020:600\$	76:716\$	7.945:623\$	—	139:584\$	—

natureza dos bens arrolados, a categoria dos proprietarios e o systema de exploração rural

des biens relevés, la catégorie des propriétaires et le système d'exploitation rurale

SEGUNDO OS OCCUPANTES DOS IMMOVEIS D'APRÈS LES OCCUPANTS DES IMMEUBLES			Valor médio das terras por hectare Valeur moyenne des terres par hectare	Porcentagem em relação ao valor total dos estabelecimentos recenseados Pourcentage sur la valeur totale des établissements recensés	DE 1.000 PARTES DO VALOR TOTAL CORRESPONDEM AO VALOR SUR 1.000 PARTIES DE LA VALEUR TOTALE CORRESPONDENT À LA VALEUR							
Proprietarios Propriétaires	Administradores e interessados Administrateurs et métayers	Arrendatarios Fermiers			das terras des terres	das melhorias des améliorations de la propriété rurale	dos machinismos e instrumentos agrarios de l'outillage agricole	Dos estabelecimentos Des établissements				
								Pertencentes a pessoas nascidas Appartenant à des personnes nées		Dirigidos pelos Dirigés par les		
						no Brazil au Brésil	no estrangeiro à l'étranger	proprietarios propriétaires	outras occupantes autres occupants			

MINAS GERAES

(Ção — SUITE)

12.245:770\$	466:515\$	112:400\$	89\$	0,65	871	120	9	942	15	955	45
15.615:467\$	1.145:450\$	622:494\$	130\$	0,89	915	75	10	888	56	898	102
6.600:505\$	781:300\$	104:580\$	152\$	0,38	818	149	33	844	27	882	118
1.597:945\$	222:107\$	—	41\$	0,09	778	159	63	897	29	878	122
12.503:555\$	755:411\$	491:530\$	120\$	0,70	929	67	4	863	29	909	91
5.680:185\$	287:073\$	28:525\$	97\$	0,31	852	147	1	991	1	947	53
5.709:491\$	364:300\$	139:450\$	166\$	0,32	877	88	35	887	28	919	81
8.796:342\$	879:930\$	67:068\$	128\$	0,50	742	210	48	952	24	903	97
19.470:097\$	1.501:296\$	48:254\$	122\$	1,07	885	98	17	984	5	926	74
12.964:443\$	819:200\$	31:575\$	117\$	0,70	809	161	30	922	12	938	62
883:905\$	61:157\$	—	25\$	0,05	841	155	4	994	—	936	64
10.069:530\$	1.822:100\$	48:300\$	252\$	0,61	867	121	12	762	186	843	157
23.665:592\$	3.671:012\$	382:498\$	92\$	1,41	610	351	39	871	104	854	146
25.852:809\$	1.531:885\$	224:761\$	42\$	1,41	668	293	39	938	19	936	64
4.033:635\$	495:418\$	—	81\$	0,23	857	137	6	989	—	891	109
8.956:632\$	1.585:610\$	251:300\$	95\$	0,55	834	151	15	886	12	830	170
11.297:123\$	1.968:256\$	37:101\$	120\$	0,63	922	67	11	997	—	849	151
22.162:157\$	5.749:807\$	564:500\$	159\$	1,45	724	230	46	738	171	778	222
2.654:132\$	177:438\$	273:384\$	102\$	0,16	888	108	4	886	45	855	145
5.402:755\$	839:760\$	199:468\$	132\$	0,33	880	107	13	893	84	839	161
3.081:947\$	95:856\$	18:413\$	125\$	0,16	844	141	15	948	36	964	36
6.958:095\$	685:762\$	6:713\$	43\$	0,39	851	113	36	943	1	909	91
7.332:810\$	516:991\$	809:537\$	128\$	0,44	759	191	50	821	145	847	153
4.096:482\$	437:828\$	12:846\$	66\$	0,23	857	84	59	805	15	901	99
12.658:657\$	1.637:817\$	37:612\$	28\$	0,73	832	143	25	963	1	883	117
5.339:155\$	743:781\$	164:445\$	39\$	0,32	729	204	67	922	57	855	145
2.909:685\$	56:274\$	—	89\$	0,15	914	68	18	978	21	981	19
15.231:513\$	1.235:373\$	11:044\$	98\$	0,84	884	101	15	903	20	924	76
17.787:711\$	1.777:405\$	269:520\$	50\$	1,01	864	115	21	960	15	897	103
8.095:298\$	3.000:965\$	90:164\$	235\$	0,57	867	98	35	917	31	724	276
7.659:761\$	384:526\$	40:920\$	75\$	0,41	864	126	10	983	—	947	53

IV — Valor dos estabelecimentos rurais recenseados em 1 de Setembro de 1920, segundo a
Valeur des établissements ruraux recensés au 1 Septembre 1920, d'après la nature

MUNICIPIOS MUNICIPES	VALOR DOS ESTABELECEMENTOS RURAES VALEUR DES ÉTABLISSEMENTS RURAUX							
	Total Total	SEGUNDO OS BENS ARROLAOS D'APRÈS LES BIENS RELEVÉS			SEGUNDO OS PROPRIETARIOS D'APRÈS LES PROPRIÉTAIRES			
		Terras Terres	Bemfeitorias Améliorations de la propriété rurale	Machinismos e instrumentos agrarios Outillage agricole	Pessoas nascidas no Brasil Personnes nées au Brésil	Pessoas nascidas no extrangeiro Personnes nées à l'étran- ger	Diversos proprietarios e pessoas indeterminadas Divers propriétaires et personnes inde- terminées	Governo (federal, esta- dual e municipal) Le gouver- nement (fédéral, des États et municipal)
Estrella do Sul.....	9.163:762\$	8.228:820\$	786:886\$	148:056\$	8.526:749\$	13:770\$	623:243\$	—
Extrema.....	2.602:130\$	1.972:974\$	616:306\$	12:850\$	2.199:980\$	350:250\$	51:900\$	—
Formiga.....	17.828:820\$	15.457:128\$	2.023:565\$	348:127\$	17.179:759\$	262:576\$	385:485\$	—
Fortaleza.....	9.930:816\$	6.578:609\$	3.289:845\$	62:362\$	8.572:816\$	125:350\$	1.232:650\$	—
Fructal.....	16.487:351\$	14.415:951\$	2.024:470\$	46:930\$	16.989:147\$	144:784\$	253:420\$	—
Grão Mogol.....	3.209:485\$	2.012:551\$	1.106:465\$	90:469\$	3.181:913\$	3:240\$	24:332\$	—
Guaranésia.....	19.909:534\$	17.026:104\$	2.333:670\$	549:760\$	18.926:005\$	909:409\$	74:120\$	—
Guarany.....	3.005:760\$	2.449:510\$	393:990\$	157:260\$	2.594:660\$	129:800\$	281:300\$	—
Guarará.....	11.245:800\$	8.802:510\$	1.720:980\$	722:310\$	8.089:920\$	1.752:930\$	1.402:950\$	—
Guaxupé.....	13.263:592\$	10.902:857\$	2.001:950\$	358:785\$	12.983:527\$	257:885\$	22:180\$	—
Inconfidencia.....	3.291:258\$	2.111:366\$	1.145:940\$	33:952\$	3.218:956\$	42:601\$	30:301\$	—
Itabira.....	5.603:161\$	4.741:351\$	654:650\$	207:160\$	5.340:091\$	253:070\$	—	10:000\$
Itajubá.....	13.590:938\$	12.015:520\$	1.467:800\$	107:618\$	12.500:708\$	539:460\$	550:770\$	—
Itapecerica.....	11.808:692\$	10.485:319\$	1.100:686\$	222:687\$	11.435:320\$	174:866\$	198:506\$	—
Itaúna.....	8.635:284\$	7.365:724\$	1.213:565\$	50:995\$	8.372:287\$	34:200\$	228:797\$	—
Ituyutaba.....	16.787:580\$	14.174:910\$	2.604:470\$	8:200\$	16.499:940\$	168:000\$	119:640\$	—
Jacuihy.....	7.143:602\$	6.560:072\$	549:330\$	34:200\$	7.000:467\$	132:460\$	10:675\$	—
Jacutinga.....	11.619:320\$	9.184:260\$	2.147:540\$	287:520\$	7.849:270\$	2.891:000\$	879:050\$	—
Jaguary.....	9.393:612\$	8.034:762\$	1.268:400\$	90:450\$	8.185:702\$	572:035\$	635:825\$	—
Jannaria.....	3.122:041\$	2.420:639\$	657:285\$	44:117\$	3.116:601\$	—	5:440\$	—
João Pinheiro.....	10.752:820\$	10.184:630\$	480:810\$	87:330\$	8.886:100\$	—	1.866:720\$	—
Juiz de Fora.....	79.360:265\$	69.906:559\$	7.302:449\$	2.151:257\$	63.895:941\$	8.481:520\$	6.982:804\$	—
Lagôa Dourada.....	3.377:947\$	2.970:654\$	365:718\$	41:575\$	3.209:347\$	50:400\$	118:200\$	—
Lavras.....	17.010:133\$	15.144:118\$	1.564:180\$	301:835\$	15.688:318\$	343:860\$	977:955\$	—
Leopoldina.....	20.527:867\$	16.692:214\$	3.050:460\$	785:193\$	15.542:361\$	2.565:831\$	2.419:675\$	—
Lima Duarte.....	16.348:325\$	15.370:118\$	891:575\$	86:632\$	15.772:890\$	88:370\$	487:065\$	—
Manhuassú.....	22.900:316\$	15.671:004\$	6.549:359\$	679:953\$	21.343:175\$	1.374:110\$	183:031\$	—
Mar de Hespanha.....	17.057:450\$	12.187:411\$	3.865:380\$	1.004:659\$	11.797:216\$	2.627:585\$	2.426:149\$	206:500\$
Maria da Fé.....	1.885:845\$	1.511:347\$	342:250\$	32:248\$	1.680:624\$	60:822\$	144:399\$	—
Mariana.....	6.064:607\$	4.794:320\$	874:492\$	395:795\$	5.956:057\$	108:550\$	—	—
Mercês.....	4.680:670\$	3.638:850\$	1.022:350\$	19:470\$	4.627:670\$	53:000\$	—	—

ESTADO DE
(CONTINUA)

natureza dos bens arrolados, a categoria dos proprietarios e o systema de exploração rural

des biens relevés, la catégorie des propriétaires et le système d'exploitation rurale

SEGUNDO OS OCCUPANTES DOS IMMOVEIS D'APRÈS LES OCCUPANTS DES IMMEUBLES			Valor médio das terras por hectare Valeur moyenne des terres par hectare	Porcentagem em relação ao valor total dos estabelecimentos recenseados Pourcentage sur la valeur totale des établissements recensés	DE 1.000 PARTES DO VALOR TOTAL CORRESPONDEM AO VALOR SUR 1.000 PARTIES DE LA VALEUR TOTALE CORRESPONDENT À LA VALEUR							
Proprietarios Propriétaires	Administradores e interessados Administrateurs et métayers	Arreodatrios Fermiers			das terras des terres	das beneficencias des améliorations de la propriété rurale	dos machinismes e instrumentos agrarios de l'outillage agricole	Dos estabelecimentos Des établissements				
								Pertencentes a pessoas nascidas Appartenant à des personnes nées		Dirigidos por les Dirigés par les		
						no Brasil au Brésil	no estrangeiro à l'étranger	proprietarios propriétaires	outros occupantes autres occupants			

MINAS GERAES

(CÃO - SUITE)

8.386:044\$	649:986\$	127:732\$	68\$	0,47	898	86	16	930	2	915	85
2.378:880\$	196:250\$	27:000\$	116\$	0,13	758	237	5	845	135	914	86
16.231:203\$	1.365:688\$	231:929\$	112\$	0,91	867	113	20	964	15	910	90
7.326:967\$	2.603:849\$	—	40\$	0,51	663	331	6	863	13	733	262
15.477:726\$	938:118\$	71:507\$	20\$	0,84	874	123	3	976	9	939	61
3.011:013\$	198:472\$	—	12\$	0,16	627	345	28	991	1	938	62
13.551:608\$	6.252:895\$	105:031\$	250\$	1,02	855	117	28	951	46	681	319
2.728:460\$	273:800\$	3:500\$	173\$	0,15	815	133	52	863	43	908	92
9.166:450\$	2.068:750\$	10:600\$	197\$	0,57	783	153	64	719	156	815	185
11.355:707\$	1.885:667\$	22:218\$	330\$	0,68	822	151	27	979	19	856	144
2.928:216\$	357:737\$	5:305\$	25\$	0,17	642	348	10	978	13	890	110
4.880:773\$	636:234\$	86:154\$	40\$	0,29	846	117	37	953	45	871	129
11.861:538\$	1.247:030\$	482:370\$	118\$	0,69	884	108	8	920	40	873	127
11.484:163\$	313:565\$	10:964\$	82\$	0,60	888	93	19	968	15	973	27
8.024:081\$	505:941\$	105:262\$	66\$	0,44	853	141	6	970	4	929	71
16.215:591\$	436:484\$	135:505\$	30\$	0,86	844	155	1	983	10	966	34
6.388:333\$	490:769\$	264:500\$	154\$	0,36	918	77	5	980	19	894	106
7.588:220\$	3.974:100\$	57:000\$	237\$	0,59	790	185	25	676	249	653	347
7.820:840\$	1.384:013\$	188:759\$	90\$	0,48	855	135	10	871	61	833	167
2.517:165\$	591:989\$	12:887\$	19\$	0,16	775	211	14	998	—	806	194
7.934:815\$	2.818:005\$	—	6\$	0,55	947	45	8	826	—	738	262
62.958:502\$	12.941:458\$	3.460:305\$	250\$	4,05	881	92	27	805	107	793	207
3.044:015\$	88:371\$	245:561\$	104\$	0,17	880	108	12	950	15	901	99
15.151:080\$	1.687:140\$	171:913\$	92\$	0,87	890	92	18	922	20	891	109
15.551:248\$	4.783:494\$	193:125\$	136\$	1,05	813	149	38	757	125	758	242
15.204:455\$	683:467\$	460:403\$	235\$	0,83	940	55	5	965	5	930	70
20.669:896\$	2.086:166\$	144:254\$	59\$	1,17	684	286	30	932	60	903	97
12.814:772\$	3.853:184\$	389:494\$	107\$	0,87	714	227	59	692	154	751	249
1.495:339\$	362:415\$	23:091\$	86\$	0,10	801	182	17	891	32	793	207
5.789:702\$	238:812\$	36:093\$	70\$	0,31	791	144	65	982	18	955	45
4.420:970\$	222:700\$	37:000\$	179\$	0,24	778	218	4	989	11	945	55

IV — Valor dos estabelecimentos ruraes recenseados em 1 de Setembro de 1920, segundo a
Valeur des établissements ruraux recensés au 1 Septembre 1920, d'après la nature

MUNICIPIOS MUNICIPES	VALOR DOS ESTABELECIMENTOS RURAES VALEUR DES ÉTABLISSEMENTS RURAUX							
	Total Total	SEGUNDO OS BENS ARROLADOS D'APRÈS LES BIENS RELEVÉS			SEGUNDO OS PROPRIETARIOS D'APRÈS LES PROPRIÉTAIRES			
		Terras Terres	Bemfeitorias Amé- liorations de la propriété rurale	Machinismos e instrumentos agrarios Outillage agricole	Pessoas nascidas no Brazil Personnes nées au Brésil	Pessoas nascidas no extrangeiro Personnes nées à l'étran- ger	Diversos proprietarios e pessoas indeterminadas Divers propriétaires et personnes inde- terminées	Governo (federal, esta- dual e municipal) Le gouver- nement (fédéral, des États et municipal)
Minas Novas.....	1.579:450\$	1.111:440\$	362:780\$	105:230\$	1.579:450\$	—	—	—
Monte Alegre.....	11.041:318\$	9.300:588\$	1.587:980\$	152:750\$	9.663:088\$	101:450\$	1.276:780\$	—
Monte Carmello.....	6.734:785\$	5.880:249\$	779:245\$	75:291\$	6.124:240\$	81:849\$	528:696\$	—
Monte Santo.....	18.589:454\$	14.600:707\$	3.192:970\$	795:777\$	16.973:464\$	1.384:774\$	231:216\$	—
Montes Claros.....	7.072:877\$	4.049:926\$	2.808:865\$	214:086\$	6.944:462\$	21:095\$	107:320\$	—
Muzambinho.....	18.374:535\$	15.909:042\$	2.083:208\$	382:285\$	16.956:440\$	892:075\$	469:020\$	57:000\$
Oliveira.....	19.208:920\$	17.537:563\$	1.231:340\$	440:017\$	18.762:698\$	181:022\$	265:200\$	—
Ouro Fino.....	22.414:647\$	18.816:371\$	3.254:135\$	344:141\$	18.457:419\$	2.886:163\$	724:935\$	346:130\$
Ouro Preto.....	9.139:421\$	7.408:830\$	1.116:080\$	614:511\$	7.284:141\$	927:050\$	928:230\$	—
Palma.....	5.759:467\$	4.373:980\$	1.280:810\$	104:677\$	4.678:067\$	696:200\$	385:200\$	—
Palmyra.....	11.867:382\$	10.841:875\$	873:322\$	152:185\$	10.609:238\$	1.044:373\$	213:771\$	—
Pará.....	9.391:878\$	7.889:829\$	1.275:035\$	227:014\$	8.823:068\$	79:840\$	488:970\$	—
Paracatú.....	12.613:141\$	9.968:909\$	2.314:875\$	329:357\$	12.022:156\$	255:512\$	335:473\$	—
Paraguassú.....	11.634:041\$	9.389:126\$	1.967:300\$	277:615\$	10.493:103\$	142:444\$	993:494\$	—
Paraisopolis.....	17.325:390\$	14.070:840\$	2.847:150\$	407:900\$	16.625:440\$	675:450\$	25:000\$	—
Paraopeba.....	4.065:885\$	3.342:753\$	606:132\$	117:000\$	4.059:765\$	6:120\$	—	—
Passa Quatro.....	3.427:762\$	2.759:102\$	631:400\$	37:260\$	2.677:933\$	749:829\$	—	—
Passa Tempo.....	3.883:021\$	3.578:921\$	236:935\$	67:165\$	3.867:271\$	15:750\$	—	—
Passos.....	13.884:913\$	11.719:448\$	1.878:936\$	236:529\$	12.984:173\$	314:000\$	586:740\$	—
Patos.....	31.356:504\$	27.282:742\$	3.807:481\$	266:281\$	27.915:729\$	80:260\$	960:515\$	2.400:000\$
Patrocinio.....	47.210:356\$	43.584:461\$	3.482:148\$	143:747\$	46.550:456\$	203:000\$	454:900\$	—
Peçanha.....	5.308:766\$	3.884:852\$	1.234:305\$	189:609\$	5.116:282\$	108:324\$	84:160\$	—
Pedra Branca.....	4.502:416\$	3.498:041\$	878:680\$	125:695\$	3.590:534\$	307:332\$	604:550\$	—
Pequy.....	1.400:277\$	1.137:592\$	192:160\$	70:525\$	1.349:212\$	22:440\$	28:625\$	—
Perdões.....	3.989:913\$	3.482:463\$	425:160\$	82:290\$	3.976:813\$	13:100\$	—	—
Piranga.....	12.306:116\$	9.938:025\$	1.723:501\$	594:590\$	11.596:991\$	154:050\$	555:075\$	—
Pirapora.....	9.972:568\$	8.884:486\$	995:300\$	92:782\$	9.700:400\$	142:200\$	129:968\$	—
Pitanguy.....	10.275:958\$	8.841:056\$	1.210:900\$	224:002\$	9.801:498\$	167:480\$	306:980\$	—
Piumhy.....	20.720:312\$	17.328:727\$	3.063:340\$	328:245\$	20.662:197\$	47:625\$	10:490\$	—
Poços de Caldas.....	5.132:705\$	4.262:180\$	768:025\$	102:500\$	4.295:715\$	597:390\$	239:600\$	—
Pomba.....	12.557:383\$	10.826:223\$	1.493:250\$	237:910\$	11.351:380\$	404:288\$	801:715\$	—

ESTADO DE
(CONTINUA)

natureza dos bens arrolados, a categoria dos proprietarios e o systema de exploração rural
des biens relevés, la catégorie des propriétaires et le système d'exploitation rurale

SEGUNDO OS OCCUPANTES DOS IMMOVEIS D'APRÈS LES OCCUPANTS DES IMMEUBLES			Valor médio das terras por hectare Valeur moyenne des terres par hectare	Porcentagem em relação ao valor total dos estabelecimentos recenseados Pourcentage sur la valeur totale des établissements recensés	DE 1.000 PARTES DO VALOR TOTAL CORRESPONDEM AO VALOR SUR 1.000 PARTIES DE LA VALEUR TOTALE CORRESPONDENT À LA VALEUR							
Proprietarios Propriétaires	Administradores e interessados Administrateurs et métayers	Arrendatarios Fermiers			das terras des terres	das melhorias des améliorations de la propriété rurale	dos machinismos e instrumentos agrarios de l'outillage agricole	Dos estabelecimentos Des établissements				
	Pertencentes a pessoas nascidas Appartenant à des personnes nées							Dirigidos pelos Dirigés par les				
				no Brazil au Brésil	no estrangeiro à l'étranger	proprietarios propriétaires	outros ocupantes autres occupants					

MINAS GERAES

ÇÃO - SUITE)

1.542:293\$	37:157\$	—	28\$	0,08	704	230	66	1.000	—	976	24
8.433:840\$	1.665:329\$	942:149\$	30\$	0,56	842	144	14	875	9	764	236
6.561:282\$	160:259\$	13:244\$	42\$	0,34	873	116	11	909	12	974	26
15.734:800\$	2.761:395\$	93:259\$	240\$	0,95	785	172	43	913	74	846	154
6.716:565\$	348:964\$	7:348\$	18\$	0,36	573	397	30	982	3	950	50
16.907:274\$	1.302:746\$	164:515\$	184\$	0,94	866	113	21	923	49	920	80
18.196:128\$	952:884\$	59:908\$	113\$	0,98	913	64	23	977	9	947	53
19.932:997\$	1.923:472\$	558:178\$	164\$	1,14	840	145	15	823	129	889	111
7.112:861\$	2.002:060\$	24:500\$	110\$	0,47	811	122	67	797	101	778	222
4.853:867\$	829:600\$	76:000\$	81\$	0,29	760	222	18	812	121	843	157
10.766:032\$	713:865\$	387:485\$	125\$	0,61	913	74	13	894	88	907	93
8.498:321\$	870:821\$	22:736\$	57\$	0,48	840	136	24	939	9	905	95
10.387:285\$	2.171:896\$	53:960\$	5\$	0,64	790	184	25	953	20	824	176
11.472:807\$	159:762\$	1:472\$	260\$	0,59	807	169	24	902	12	986	14
14.426:580\$	2.556:310\$	343:000\$	160\$	0,88	812	164	24	960	39	833	167
3.503:506\$	408:934\$	153:445\$	60\$	0,21	822	149	29	998	2	662	338
2.993:184\$	270:098\$	164:480\$	66\$	0,17	805	184	11	781	219	873	127
3.685:731\$	197:290\$	—	114\$	0,20	922	61	17	996	4	949	51
11.131:400\$	1.747:650\$	1.005:863\$	85\$	0,71	844	135	21	935	23	802	198
26.967:690\$	4.265:306\$	123:508\$	51\$	1,60	870	121	9	890	3	860	140
43.865:821\$	1.967:455\$	1.377:080\$	99\$	2,41	923	74	3	986	4	929	71
4.946:084\$	283:721\$	78:961\$	25\$	0,27	732	232	36	964	20	932	68
3.726:462\$	763:739\$	12:215\$	146\$	0,23	777	195	28	797	68	828	172
1.183:843\$	212:979\$	3:455\$	39\$	0,07	813	137	50	964	16	845	155
3.902:393\$	80:479\$	7:041\$	250\$	0,20	873	106	21	997	3	978	22
10.913:390\$	1.147:319\$	245:407\$	66\$	0,63	812	140	48	942	13	887	113
8.745:423\$	1.227:145\$	—	19\$	0,51	891	100	9	973	14	877	123
9.608:208\$	472:095\$	195:655\$	31\$	0,52	860	118	22	954	16	935	65
18.670:333\$	2.027:504\$	22:475\$	102\$	1,06	836	148	16	997	2	901	99
4.400:832\$	577:241\$	154:632\$	118\$	0,26	830	150	20	837	116	857	143
10.923:402\$	1.509:197\$	124:784\$	111\$	0,64	862	119	19	904	32	870	130

IV—Valor dos estabelecimentos ruraes recenseados em 1 de Setembro de 1920, segundo a
Valeur des établissements ruraux recensés au 1 Septembre 1920, d'après la nature

MUNICIPIOS MUNICIPES	VALOR DOS ESTABELECIMENTOS RURAES VALEUR DES ÉTABLISSEMENTS RURAUX							
	Total Total	SEGUNDO OS BENS ARROLAOS D'APRÈS LES BIENS RELEVÉS			SEGUNDO OS PROPRIETARIOS D'APRÈS LES PROPRIÉTAIRES			
		Terras Terres	Bemfeitorias Amé- liorations de la propriété rurale	Machinismos e instrumentos agrarios Outillage agricole	Pessoas nascidas no Brasil Personnes nées au Brésil	Pessoas nascidas no extrangeiro Personnes nées à l'étran- ger	Diversos proprietarios e pessoas indeterminadas Divers propriétaires et personnes indé- terminées	Governo (federal, esta- dual e municipal) Le gou- vernement (fédéral, des États et municipal)

ESTADO DE
(CONTINUA

Ponte Nova.....	22.822:279\$	18.312:028\$	3.411:613\$	1.098:638\$	18.530:280\$	1.145:184\$	3.146:815\$	—
Pouso Alegre.....	17.712:301\$	15.954:630\$	1.560:590\$	197:081\$	17.122:941\$	103:900\$	485:460\$	—
Pouso Alto.....	6.651:074\$	5.850:559\$	773:130\$	27:385\$	6.336:434\$	245:700\$	68:940\$	—
Prados.....	5.798:935\$	5.348:000\$	419:850\$	31:085\$	4.921:655\$	30:100\$	847:180\$	—
Prata.....	17.980:598\$	14.558:258\$	3.353:940\$	68:700\$	17.773:578\$	28:160\$	179:160\$	—
Qucluz.....	15.112:416\$	13.706:319\$	1.072:810\$	333:287\$	14.111:179\$	314:877\$	686:360\$	—
Rio Branco.....	15.659:440\$	12.406:362\$	2.483:488\$	769:590\$	12.792:540\$	1.197:450\$	1.669:450\$	—
Rio Casca.....	8.834:236\$	7.074:526\$	1.365:460\$	394:250\$	8.446:917\$	344:379\$	42:940\$	—
Rio José Pedro.....	6.672:970\$	4.024:280\$	2.358:360\$	260:330\$	6.293:000\$	255:890\$	124:080\$	—
Rio Novo.....	13.115:615\$	11.358:170\$	1.282:085\$	445:360\$	11.568:445\$	603:100\$	944:070\$	—
Rio Pardo.....	3.464:926\$	2.757:645\$	603:530\$	103:751\$	3.438:861\$	22:510\$	3:555\$	—
Rio Piracicaba.....	1.427:345\$	1.021:915\$	291:625\$	113:805\$	1.232:805\$	3:100\$	191:440\$	—
Rio Preto.....	17.729:182\$	16.516:884\$	999:902\$	212:395\$	15.986:666\$	934:105\$	758:411\$	—
Sabará.....	697:166\$	612:646\$	57:000\$	27:520\$	603:740\$	93:426\$	—	—
Sacramento.....	16.734:266\$	14.035:926\$	2.299:635\$	348:705\$	16.021:833\$	627:525\$	84:908\$	—
Salinas.....	11.631:452\$	8.656:844\$	2.768:205\$	206:403\$	11.330:043\$	35:748\$	265:661\$	—
Sant'Anna dos Ferros.....	6.213:146\$	5.062:541\$	876:130\$	274:475\$	6.123:236\$	18:410\$	71:500\$	—
Santa Barbara.....	4.641:031\$	3.956:227\$	537:064\$	147:740\$	4.215:488\$	333:205\$	92:338\$	—
Santa Luzia do Rio das Velhas....	9.652:705\$	7.281:938\$	1.812:380\$	558:327\$	7.037:533\$	733:485\$	1.759:237\$	122:450\$
Santa Quitéria.....	6.634:608\$	5.789:275\$	649:060\$	196:273\$	6.541:108\$	60:200\$	33:300\$	—
Santa Rita do Sapucahy.....	8.938:390\$	7.691:610\$	1.094:770\$	152:010\$	8.616:290\$	124:200\$	197:900\$	—
Santo Antonio do Machado.....	16.448:828\$	13.933:800\$	2.013:743\$	501:285\$	14.779:085\$	667:010\$	1.002:733\$	—
Santo Antonio do Monte.....	6.061:869\$	5.030:593\$	998:795\$	32:491\$	5.967:854\$	37:750\$	56:285\$	—
São Domingos do Prata.....	3.676:486\$	2.699:454\$	780:456\$	196:576\$	3.336:771\$	118:385\$	221:330\$	—
São Francisco.....	6.056:909\$	4.673:359\$	1.338:476\$	45:050\$	5.910:630\$	46:428\$	99:851\$	—
São Gonçalo do Sapucahy.....	16.161:601\$	14.609:307\$	1.277:332\$	274:962\$	15.081:267\$	421:092\$	659:242\$	—
São Gotardo.....	9.450:087\$	7.833:994\$	1.551:728\$	64:365\$	9.450:087\$	—	—	—
São João Baptista.....	1.355:420\$	1.111:344\$	205:620\$	38:456\$	1.312:370\$	6:050\$	37:000\$	—
São João d'El-Rey.....	14.498:235\$	13.123:900\$	1.206:380\$	167:955\$	14.008:575\$	61:860\$	427:800\$	—
São João Evangelista.....	1.285:953\$	971:393\$	244:760\$	69:800\$	1.270:168\$	—	15:785\$	—
São João Nepomuceno.....	10.875:770\$	7.929:707\$	2.331:125\$	614:938\$	9.137:205\$	1.191:665\$	546:900\$	—

natureza dos bens arrolados, a categoria dos proprietarios e o systema de exploração rural
des biens relevés, la catégorie des propriétaires et le système d'exploitation rurale

SEGUNDO OS OCCUPANTES DOS IMOVEIS D'APRES LES OCCUPANTS DES IMMEUBLES			Valor médio das terras por hectare Valeur moyenne des terres par hectare	Porcentagem em relação ao valor total dos estabelecimentos recenseados Pourcentage sur la valeur totale des établissements recensés	DE 1.000 PARTES DO VALOR TOTAL CORRESPONDEM AD VALDR SUR 1.000 PARTIES DE LA VALEUR TOTALE CORRESPONDENT À LA VALEUR							
Proprietários Propriétaires	Administradores e interessados Administrateurs et métayers	Arrendatários Fermiers			das terras des terres	das melhorias des améliorations de la propriété rurale	dos machinismos e instrumentos agrícolas de l'outillage agricole	Dos estabelecimentos Des établissements				
			Pertencentes a pessoas nascidas Appartenant à des personnes nées					Dirigidos pelos Dirigés par les				
				no Brasil au Brésil	no estrangeiro à l'étranger	proprietários propriétaires	outros ocupantes autres occupants					

MINAS GERAES

(CÃO - SUITE)

19.656:243\$	2.997:186\$	168:850\$	172\$	1,16	802	150	48	812	50	861	139
15.131:101\$	1.516:400\$	64:800\$	158\$	0,90	901	88	11	967	6	911	89
6.289:798\$	230:951\$	130:325\$	78\$	0,34	880	116	4	953	37	946	54
5.007:227\$	639:829\$	151:879\$	120\$	0,30	922	73	5	849	5	853	137
17.553:996\$	377:816\$	49:036\$	30\$	0,92	810	186	4	988	2	976	24
13.810:843\$	1.157:145\$	144:428\$	83\$	0,77	907	71	22	934	21	914	86
14.198:540\$	1.437:400\$	23:500\$	163\$	0,80	792	159	49	817	76	907	93
5.994:785\$	2.834:865\$	4:586\$	96\$	0,45	801	154	45	956	39	679	321
6.294:890\$	361:100\$	16:980\$	57\$	0,34	603	358	39	943	38	943	57
11.647:495\$	859:770\$	608:350\$	243\$	0,67	868	98	34	882	46	888	112
3.404:381\$	58:270\$	2:275\$	27\$	0,18	796	174	30	992	6	983	17
1.234:895\$	154:450\$	38:000\$	62\$	0,07	716	204	80	864	2	865	135
13.653:672\$	3.341:358\$	734:152\$	110\$	0,90	932	56	12	902	56	770	230
599:543\$	97:623\$	—	50\$	0,04	879	82	39	866	134	860	140
10.593:858\$	5.927:028\$	213:380\$	46\$	0,85	842	137	21	957	37	633	367
10.454:475\$	1.155:436\$	21:541\$	30\$	0,59	744	238	18	974	3	899	101
5.813:962\$	312:804\$	86:380\$	38\$	0,32	815	141	44	986	3	936	64
2.303:653\$	2.248:597\$	88:781\$	35\$	0,24	852	116	32	908	72	496	504
7.121:709\$	1.814:011\$	716:985\$	41\$	0,49	754	188	58	729	76	738	262
5.077:253\$	1.092:997\$	464:358\$	75\$	0,34	873	98	29	986	9	765	235
7.201:600\$	1.640:290\$	96:500\$	152\$	0,46	861	122	17	964	14	806	194
14.171:003\$	2.122:925\$	154:900\$	176\$	0,84	847	122	31	898	41	862	138
5.526:478\$	410:899\$	124:492\$	48\$	0,31	830	165	5	984	6	912	88
3.128:585\$	531:829\$	16:072\$	30\$	0,19	734	212	54	908	32	851	149
4.268:780\$	1.788:129\$	—	6\$	0,31	772	221	7	976	8	705	295
13.770:235\$	1.846:036\$	545:280\$	155\$	0,82	904	79	17	933	26	852	148
8.913:346\$	510:680\$	26:061\$	40\$	0,48	829	164	7	1.000	—	943	57
1.207:934\$	122:079\$	25:407\$	23\$	0,07	820	152	28	968	4	891	109
13.377:986\$	349:062\$	771:187\$	94\$	0,74	905	83	12	966	4	923	77
1.117:562\$	135:667\$	32:724\$	33\$	0,07	756	190	54	988	—	869	131
9.524:565\$	1.090:905\$	260:300\$	134\$	0,55	729	214	57	840	110	876	124

IV — Valor dos estabelecimentos ruraes recenseados em 1 de Setembro de 1920, segundo a
Valeur des établissements ruraux recensés au 1 Septembre 1920, d'après la nature

MUNICIPIOS MUNICIPES	VALOR DOS ESTABELECIMENTOS RURAES VALEUR DES ÉTABLISSEMENTS RURAUX							
	Total Total	SEGUNDO OS BENS ARROLADOS D'APRÈS LES BIENS RELEVÉS			SEGUNDO OS PROPRIETARIOS D'APRÈS LES PROPRIÉTAIRES			
		Terras Terres	Bemfeitorias Améliorations de la propriété rurale	Machinismos e instrumentos agrarios Ontillage agricole	Pessoas nascidas no Brasil Personnes nées au Brésil	Pessoas nascidas no extrangeiro Personnes nées à l'étran- ger	Diversos proprietarios e pessoas indeterminadas Divers propriétaires et personnes inde- terminées	Governo (federal, esta- dual e municipal) Le gouver- nement (fédéral, des États et municipal)

ESTADO DE
(CONCLU

São José d'Além Parahyba.....	15.668:566\$	11.974:550\$	2.611:705\$	1.082:311\$	10.944:169\$	1.486:720\$	3.237:677\$	—
São José dos Botelhos.....	4.650:216\$	3.592:120\$	848:740\$	209:356\$	4.388:141\$	253:375\$	8:700\$	—
São Manoel.....	5.200:284\$	3.277:604\$	1.683:750\$	238:930\$	3.669:745\$	1.107:276\$	423:263\$	—
São Manoel do Mutum.....	6.565:671\$	4.427:646\$	1.946:400\$	191:625\$	6.248:173\$	227:382\$	90:116\$	—
São Miguel de Guanhães.....	8.944:952\$	7.352:747\$	1.329:065\$	263:140\$	8.493:438\$	88:320\$	363:194\$	—
São Paulo do Muriaé.....	15.382:397\$	11.019:569\$	3.829:820\$	533:008\$	12.492:225\$	1.817:035\$	1.073:137\$	—
São Sebastião do Paraíso.....	17.489:522\$	14.169:273\$	2.636:279\$	683:970\$	15.827:572\$	924:050\$	697:900\$	40:000\$
Serro.....	7.656:852\$	6.316:512\$	1.173:470\$	166:870\$	7.293:600\$	40:575\$	322:677\$	—
Sete Lagoas.....	4.193:379\$	3.373:327\$	611:432\$	208:620\$	3.142:674\$	85:725\$	789:980\$	175:000\$
Sylvestre Ferraz.....	3.586:382\$	3.085:676\$	454:640\$	46:066\$	3.228:922\$	89:660\$	267:800\$	—
Silvianópolis.....	13.577:470\$	11.612:182\$	1.724:710\$	240:578\$	13.433:360\$	138:546\$	5:564\$	—
Theophilo Ottoni.....	12.891:913\$	9.096:520\$	3.358:963\$	446:430\$	11.668:375\$	937:328\$	258:735\$	27:475\$
Tiradentes.....	1.948:666\$	1.830:941\$	107:320\$	10:405\$	1.607:121\$	14:000\$	327:545\$	—
Tres Corações do Rio Verde.....	6.376:974\$	5.684:564\$	640:450\$	51:960\$	5.995:924\$	210:020\$	1:030\$	170:000\$
Tres Pontas.....	10.349:540\$	8.995:591\$	1.121:699\$	232:250\$	10.063:775\$	266:765\$	19:000\$	—
Turvo.....	12.468:037\$	11.721:585\$	704:990\$	41:462\$	10.542:229\$	137:000\$	1.788:808\$	—
Ubá.....	26.469:915\$	21.997:545\$	3.741:255\$	731:115\$	22.652:009\$	2.313:076\$	1.504:830\$	—
Uberaba.....	43.892:171\$	35.746:336\$	7.786:650\$	359:185\$	42.410:035\$	987:060\$	339:196\$	155:880\$
Uberabinha.....	12.314:346\$	10.957:491\$	1.205:580\$	151:275\$	11.602:286\$	886:220\$	505:840\$	—
Varginha.....	12.292:459\$	10.897:139\$	989:300\$	406:020\$	11.187:159\$	715:617\$	416:683\$	—
Viçosa.....	21.174:235\$	18.342:530\$	2.384:670\$	447:035\$	19.759:310\$	210:150\$	843:775\$	—
Villa Braz.....	6.261:900\$	5.346:150\$	698:250\$	217:500\$	5.981:400\$	260:230\$	79:270\$	—
Villa Brazilia.....	4.968:538\$	3.542:360\$	1.293:080\$	133:098\$	4.920:873\$	—	47:665\$	—
Villa de Cambuquira.....	3.075:981\$	2.559:437\$	330:750\$	185:794\$	2.943:981\$	10:500\$	121:500\$	—
Villa do Rio Espera.....	1.290:485\$	1.062:830\$	156:480\$	71:175\$	1.264:735\$	4:500\$	21:250\$	—
Villa de Juitinhonha.....	13.925:278\$	9.587:912\$	4.092:067\$	245:299\$	13.704:420\$	37:255\$	183:603\$	—
Villa Nepomuceno.....	10.599:299\$	9.208:878\$	909:106\$	481:315\$	9.422:414\$	805:356\$	371:529\$	—
Villa Nova de Lima.....	6.786:808\$	5.716:948\$	974:586\$	95:274\$	4.636:644\$	1.215:608\$	934:556\$	—
Villa Nova de Rezende.....	6.770:495\$	5.634:035\$	1.025:340\$	111:120\$	6.128:752\$	295:320\$	346:423\$	—
Villa Rezende Costa.....	3.913:655\$	3.647:925\$	216:300\$	49:430\$	3.877:205\$	—	36:450\$	—
Virginia.....	2.649:827\$	2.311:300\$	323:750\$	14:777\$	2.596:327\$	16:900\$	36:600\$	—

natureza dos bens arrolados, a categoria dos proprietarios e o systema de exploração rural
des biens relevés, la catégorie des propriétaires et le système d'exploitation rurale

SEGUNDO OS OCCUPANTES DOS IMMOVEIS D'APRÈS LES OCCUPANTS DES IMMEUBLES			Valor médio das terras por hectare Valeur moyenne des terres par hectare	Porcentagem em relação ao valor total dos estabelecimentos recenseados Pourcentage sur la valeur totale des établissements recensés	DE 1.000 PARTES DO VALOR TOTAL CORRESPONDEM AO VALOR SUR 1.000 PARTIES DE LA VALEUR TOTALE CORRESPONDENT À LA VALEUR							
					das terras des terres	das melhorias des améliorations de la propriété rurale	dos machinismos e instrumentos agrarios de l'outillage agricole	Pertencentes a pessoas nascidas Appartenant à des personnes nées		Dirigidos pelos Dirigés par les		
Proprietarios Propriétaires	Administradores e Interessados Administrateurs et métayers	Arrendatarios Fermiers	no Brasil au Brésil	no estrangeiro à l'étranger				proprietarios propriétaires	outros ocupantes autres occupants			

MINAS GERAES

SÃO — FIN)

13.294:056\$	2.275:115\$	99:395\$	122\$	0,80	764	167	69	698	95	848	152
3.665:836\$	980:180\$	4:200\$	153\$	0,24	772	183	45	944	54	788	212
4.139:610\$	1.025:191\$	35:483\$	87\$	0,27	630	324	46	706	213	796	204
6.485:213\$	78:619\$	1:839\$	51\$	0,33	674	297	29	952	35	988	12
7.431:556\$	1.106:197\$	407:199\$	36\$	0,46	822	149	29	950	10	831	169
13.928:878\$	1.420:360\$	33:159\$	94\$	0,78	716	249	35	812	118	906	94
13.404:012\$	3.745:710\$	339:800\$	135\$	0,89	810	151	39	905	53	766	234
6.770:410\$	691:126\$	195:316\$	28\$	0,39	825	153	22	953	5	884	116
3.449:126\$	656:663\$	87:590\$	38\$	0,21	804	146	50	749	20	823	177
3.253:008\$	267:741\$	65:633\$	94\$	0,18	860	127	13	900	25	907	93
12.393:521\$	843:118\$	340:831\$	135\$	0,69	855	127	18	989	10	913	87
11.465:476\$	1.364:438\$	61:999\$	32\$	0,66	705	260	35	905	73	889	111
1.898:089\$	50:577\$	—	93\$	0,10	940	55	5	825	7	974	26
5.388:691\$	898:147\$	90:136\$	112\$	0,33	891	101	8	940	33	845	155
9.944:600\$	351:890\$	53:050\$	138\$	0,53	869	108	23	972	26	961	39
10.460:007\$	1.050:853\$	957:177\$	70\$	0,64	940	57	3	846	11	839	161
21.970:022\$	2.738:030\$	1.761:863\$	264\$	1,35	831	141	28	856	87	830	170
39.177:026\$	4.221:509\$	493:636\$	46\$	2,24	815	177	8	966	22	893	107
11.209:913\$	931:792\$	172:641\$	42\$	0,63	890	98	12	942	17	910	90
11.508:908\$	534:777\$	248:774\$	208\$	0,63	887	80	33	910	56	936	64
19.227:940\$	1.826:995\$	119:300\$	145\$	1,08	866	113	21	933	27	908	92
5.299:810\$	922:720\$	39:370\$	170\$	0,32	854	111	35	955	32	846	154
4.801:590\$	166:745\$	203\$	60\$	0,25	713	260	27	990	—	966	34
2.567:351\$	508:600\$	—	122\$	0,16	832	108	60	957	3	835	165
1.216:535\$	39:300\$	34:600\$	116\$	0,07	824	121	55	980	3	943	57
11.590:339\$	2.334:939\$	—	24\$	0,71	688	294	18	984	3	832	168
9.562:858\$	834:666\$	201:775\$	201\$	0,54	869	86	45	889	76	902	98
4.544:504\$	2.228:376\$	13:928\$	100\$	0,35	842	144	14	683	179	670	330
6.010:286\$	734:245\$	25:964\$	81\$	0,35	832	152	16	905	44	888	112
3.857:367\$	26:983\$	29:305\$	152\$	0,20	932	55	13	991	—	986	14
2.294:777\$	292:050\$	63:000\$	103\$	0,13	872	122	6	950	6	866	134

IV— Valor dos estabelecimentos ruraes recenseados em 1 de Setembro de 1920, segundo a
Valeur des établissements ruraux recensés au 1 Septembre 1920, d'après la nature

MUNICIPIOS MUNICIPES	VALOR DOS ESTABELECIMENTOS RURAES VALEUR DES ÉTABLISSEMENTS RURAUX							
	Total Total	SEGUNDO OS BENS ARROLADOS D'APRÈS LES BIENS RELEVÉS			SEGUNDO OS PROPRIETÁRIOS D'APRÈS LES PROPRIÉTAIRES			
		Terras Terres	Bemfeitorias Améliorations de la propriété rurale	Machinismos e instrumentos agrarios Outillage agricole	Pessoas nascidas no Brasil Personnes nées au Brésil	Pessoas nascidas no extrangeiro Personnes nées à l'étran- ger	Diversos proprietarios e pessoas indeterminadas Divers propriétaires et personnes inde- terminées	Governo (federal, esta- dual e municipal) Le gou- vernement (fédéral, des États et municipal)
Abneté.....	1.077:522\$	461:047\$	399:275\$	217:200\$	982:522\$	24:500\$	70:500\$	—
Acará.....	2.128:559\$	1.404:047\$	719:512\$	5:000\$	1.993:759\$	130:800\$	4:000\$	—
Afua.....	2.113:540\$	1.572:940\$	499:350\$	41:250\$	1.569:380\$	146:700\$	388:800\$	8:660\$
Alemquer.....	1.808:560\$	1.094:320\$	706:940\$	7:300\$	1.667:040\$	93:520\$	48:000\$	—
Almeirim.....	3.778:900\$	3.153:600\$	406:700\$	218:600\$	3.624:400\$	154:500\$	—	—
Alta-mira.....	12.603:426\$	9.413:424\$	3.099:120\$	90:882\$	12.067:266\$	526:160\$	10:000\$	—
Anajás.....	3.630:860\$	3.447:260\$	116:600\$	67:000\$	2.053:242\$	251:479\$	1.324:339\$	1:800\$
Aveiro.....	204:800\$	108:500\$	75:500\$	20:800\$	199:800\$	—	5:000\$	—
Bagre.....	1.337:654\$	1.270:684\$	66:270\$	700\$	1.110:739\$	98:025\$	58:890\$	70:000\$
Baião.....	770:538\$	390:660\$	374:828\$	5:050\$	615:538\$	50:000\$	105:000\$	—
Belém.....	21.561:956\$	14.250:468\$	5.975:347\$	1.336:141\$	17.931:725\$	1.260:680\$	2.283:051\$	86:500\$
Bragança.....	15.379:378\$	5.574:108\$	8.620:680\$	1.184:590\$	14.914:337\$	391:507\$	73:534\$	—
Breves.....	5.408:215\$	4.740:435\$	621:450\$	46:330\$	3.574:854\$	1.001:000\$	832:361\$	—
Cachoeira.....	18.996:206\$	17.264:181\$	1.729:675\$	2:350\$	14.865:070\$	456:200\$	3.674:936\$	—
Cametá.....	3.402:029\$	2.732:763\$	663:321\$	5:945\$	3.032:696\$	203:583\$	165:750\$	—
Chaves.....	12.465:220\$	10.170:448\$	2.289:372\$	5:400\$	9.254:880\$	200:640\$	3.009.700\$	—
Conceição do Araguaia.....	167:366\$	118:356\$	34:510\$	14:500\$	160:186\$	7:150\$	—	—
Curralinho.....	1.661:576\$	1.494:121\$	149:369\$	18:086\$	1.186:541\$	341:335\$	133:700\$	—
Faro.....	1.019:100\$	687:400\$	325:700\$	6:000\$	872:100\$	26:000\$	121:000\$	—
Gurupá.....	1.440:947\$	1.198:317\$	218:850\$	23:750\$	1.069:945\$	215:213\$	155:786\$	—
Igarapé-assú.....	6.981:315\$	2.705:723\$	4.090:942\$	184:650\$	6.617:500\$	127:835\$	225:980\$	10:000\$
Igarapé-miry.....	2.107:055\$	1.184:005\$	700:000\$	223:050\$	1.884:775\$	84:200\$	138:080\$	—
Irituia.....	1.392:000\$	829:450\$	562:550\$	—	1.236:300\$	152:700\$	3:000\$	—
Itaituba.....	1.955:527\$	1.386:200\$	516:000\$	53:327\$	1.347:527\$	65:000\$	543:000\$	—
Jurity.....	2.188:230\$	1.175:954\$	1.010:676\$	1:600\$	1.611:450\$	116:100\$	460:680\$	—
Macapá.....	3.201:020\$	2.948:070\$	252:750\$	206\$	3.051:327\$	77:243\$	72:450\$	—
Marabá.....	191:380\$	95:430\$	86:750\$	9:200\$	138:880\$	48:500\$	4:000\$	—
Maracanã.....	724:240\$	365:905\$	344:785\$	13:550\$	623:165\$	49:700\$	51:375\$	—
Marapanim.....	1.034:120\$	763:610\$	262:300\$	8:210\$	994:920\$	39:200\$	—	—
Mazagão.....	1.802:931\$	1.520.086\$	282:845\$	—	1.408:787\$	163:355\$	220:789\$	—
Melgaço.....	3.090:268\$	2.654:100\$	422:140\$	14:028\$	2.031:516\$	523:208\$	371:864\$	113:680\$

ESTADO

natureza dos bens arrolados, a categoria dos proprietarios e o systema de exploração rural
des biens relevés, la catégorie des propriétaires et le système d'exploitation rurale

SEGUNDO OS OCCUPANTES DOS IMMOVEIS D'APRÈS LES OCCUPANTS DES IMMEUBLES			Valor médio das terras por hectare Valeur moyenne des terres par hectare	Porcentagem em relação ao valor total dos estabelecimentos recenseados Pourcentage sur la valeur totale des établissements recensés	DE 1.000 PARTES DO VALOR TOTAL CORRESPONDEM AO VALOR SUR 1.000 PARTIES DE LA VALEUR TOTALE CORRESPONDENT À LA VALEUR							
Proprietarios Propriétaires	Administradores e interessados Administrateurs et métayers	Arrendatarios Fermiers			das terras des terres	das benfeitorias des améliorations de la propriété rurale	dos machinismos e instrumentos agrarios de l'outillage agricole	Dos estabelecimentos Des établissements				
								Pertencentes a pessoas nascidas Appartenant à des personnes nées		Dirigidos pelos Dirigés par les		
						no Brazil au Brésil	no estrangeiro à l'étranger	proprietarios propriétaires	outros occupantes autres occupants			

DO PARÁ

925:322\$	148:200\$	4:000\$	12\$	0,56	428	370	202	912	23	859	141
2.014:559\$	61:000\$	53:000\$	12\$	1,10	660	338	2	937	61	946	54
1.653:380\$	350:660\$	109:500\$	10\$	1,09	744	236	20	743	69	782	218
1.409:015\$	388:325\$	11:220\$	21\$	0,94	605	391	4	922	52	779	221
610:579\$	3.131:934\$	36:387\$	8\$	1,95	834	108	58	959	41	162	838
4.509:662\$	8.033:104\$	60:660\$	11\$	6,52	747	246	7	957	42	358	642
2.100:081\$	510:998\$	1.019:881\$	9\$	1,88	949	32	19	565	69	578	422
184:800\$	—	20:000\$	15\$	0,11	530	369	101	976	—	902	98
716:964\$	526:885\$	94:105\$	3\$	0,69	950	49	1	830	73	536	464
692:338\$	78:200\$	—	20\$	0,40	507	486	7	799	65	899	101
16.484:284\$	2.637:849\$	2.439:823\$	27\$	11,15	661	277	62	832	58	765	235
14.834:152\$	364:512\$	130:714\$	50\$	7,95	362	561	77	970	25	968	32
3.270:785\$	1.195:130\$	942:300\$	6\$	2,80	876	115	9	661	185	605	395
12.041:170\$	6.810:036\$	145:000\$	34\$	9,83	908	91	1	783	24	634	366
2.952:171\$	371:630\$	78:228\$	35\$	1,76	803	195	2	891	60	868	132
7.068:355\$	5.319:065\$	77:800\$	18\$	6,45	816	183	1	742	16	567	433
150:658\$	16:708\$	—	8\$	0,09	707	206	87	957	43	900	100
1.134:496\$	352:450\$	174:630\$	9\$	0,86	899	90	11	714	205	683	317
634:800\$	380:800\$	3:500\$	15\$	0,53	674	320	6	856	26	623	377
1.067:459\$	155:562\$	217:926\$	8\$	0,75	832	152	16	743	149	741	259
6.700:135\$	277:380\$	3:800\$	23\$	3,61	388	586	26	948	18	960	40
1.646:685\$	103:970\$	356:400\$	26\$	1,09	562	332	106	895	40	782	218
1.382:500\$	—	9:500\$	21\$	0,72	596	404	—	888	110	993	7
1.466:100\$	204:627\$	284:800\$	15\$	1,01	709	264	27	689	33	750	250
1.379:530\$	771:200\$	37:500\$	15\$	1,13	537	462	1	736	53	630	370
2.023:152\$	1.167:262\$	5:606\$	6\$	1,66	921	78	1	953	24	634	366
177:380\$	8:000\$	6:000\$	5\$	0,10	499	453	48	726	253	927	73
629:990\$	93:300\$	950\$	7\$	0,37	505	476	19	860	69	870	130
1.010:120\$	24:000\$	—	21\$	0,53	738	254	8	962	38	977	23
1.310:052\$	480:391\$	12:488\$	7\$	0,93	843	157	—	781	91	727	273
1.539:842\$	1.042:643\$	507:783\$	7\$	1,60	859	137	4	674	169	498	502

IV — Valor dos estabelecimentos rurais recenseados em 1 de Setembro de 1920, segundo a
Valeur des établissements ruraux recensés au 1 Septembre 1920, d'après la nature

MUNICIPIOS MUNICIPES	VALOR DOS ESTABELECEMENTOS RURAES VALEUR DES ETABLISSEMENTS RURAUX							
	Total Total	SEGUNDO OS BENS ARROLAOS D'APRÈS LES BIENS RELEVÉS			SEGUNDO OS PROPRIETARIOS D'APRÈS LES PROPRIÉTAIRES			
		Terras Terres	Benfeitorias Améliorations de la propriété rurale	Machismos e instrumentos agrarios Outillage agricole	Pessoas nascidas no Brazil Personnes nées au Brésil	Pessoas nascidas no extrangeiro Personnes nées à l'étran- ger	Diversos proprietarios e pessoas indeterminadas Divers propriétaires et personnes inde- terminées	Governo (federal, esta- dual e municipal) Le gou- vernement (fédéral, des États et municipal)

ESTADO
(CONCLU)

Mocajuba.....	381:856\$	365:856\$	16:000\$	—	353:076\$	25:160\$	3:620\$	—
Mojú.....	889:580\$	658:990\$	223:690\$	6:900\$	822:580\$	67:000\$	—	—
Monte Alegre.....	2.566:064\$	1.982:430\$	501:774\$	81:860\$	2.223:621\$	260:228\$	82:215\$	—
Montenegro.....	4.450:851\$	4.088:901\$	352:350\$	9:600\$	3.817:925\$	404:746\$	228:180\$	—
Muaná.....	1.298:100\$	1.075:100\$	165:000\$	58:000\$	364:100\$	—	934:000\$	—
Obidos.....	5.416:140\$	3.554:763\$	1.825:327\$	36:050\$	5.025:540\$	194:600\$	196:000\$	—
Oeiras.....	3.696:634\$	3.541:544\$	152:580\$	2:510\$	2.867:857\$	194:336\$	599:141\$	35:300\$
Ourém.....	557:462\$	303:900\$	230:150\$	23:412\$	444:312\$	113:150\$	—	—
Ponta de Pedras.....	2.538:361\$	2.258:101\$	240:180\$	40:080\$	1.925:561\$	302:000\$	304:800\$	6:000\$
Portel.....	2.961:939\$	2.726:715\$	178:992\$	56:232\$	2.525:796\$	186:104\$	248:315\$	1:724\$
Prainha.....	1.186:819\$	1.028:569\$	146:550\$	11:700\$	1.119:440\$	60:735\$	6:644\$	—
Quatipurú.....	3.410:000\$	1.161:850\$	2.204:100\$	44:050\$	3.336:200\$	63:000\$	10:800\$	—
Salinas.....	561:092\$	319:035\$	174:995\$	67:062\$	526:092\$	35:000\$	—	—
Santarém.....	3.425:508\$	2.214:748\$	1.146:150\$	64:610\$	2.468:508\$	796:500\$	160:500\$	—
São Caetano de Odivellas.....	514:098\$	349:778\$	162:820\$	1:500\$	462:298\$	—	51:800\$	—
São Domingos da Boa Vista.....	3.562:268\$	2.442:345\$	1.113:173\$	6:750\$	3.338:488\$	91:800\$	109:710\$	22:270\$
São João do Araguaya.....	107:719\$	98:819\$	8:900\$	—	107:719\$	—	—	—
São Miguel do Guamá.....	1.451:000\$	789:220	659:280\$	2:500\$	1.213:700\$	167:800\$	69:500\$	—
São Sebastião da Boa Vista.....	75:700\$	39:700\$	36:000\$	—	57:700\$	18:000\$	—	—
Soure.....	16.695:095\$	15.164:178\$	1.505:280\$	25:637\$	14.072:203\$	988:210\$	1.634:682\$	—
Souzel.....	636:385\$	413:885\$	197:700\$	24:800\$	469:265\$	141:870\$	25:250\$	—
Vigia.....	1.218:228\$	918:538\$	287:090\$	12:600\$	1.169:268\$	6:040\$	42:920\$	—
Vizeu.....	103:270\$	74:348\$	28:922\$	—	77:070\$	500\$	25:700\$	—

ESTADO DA

Alagôa do Monteiro.....	8.995:509\$	5.647:369\$	3.186:492\$	161:648\$	7.718:732\$	216:097\$	1.060:680\$	—
Alagôa Grande.....	5.165:800\$	3.970:800\$	993:600\$	201:400\$	4.197:600\$	30:700\$	937:500\$	—
Alagôa Nova.....	4.254:050\$	3.087:270\$	1.055:480\$	111:300\$	4.186:550\$	—	67:500\$	—
Araruna.....	1.748:853\$	1.212:453\$	516:000\$	20:400\$	1.711:842\$	—	37:011\$	—
Areia.....	8.012:587	5.728:017\$	1.752:960\$	531:610\$	7.760:903\$	26:924\$	224:760\$	—
Bananeiras.....	6.494:800\$	3.671:300\$	2.706:900\$	116:600\$	6.266:500\$	55:000\$	138:000\$	35:300\$

natureza dos bens arrolados, a categoria dos proprietarios e o systema de exploração rural
des biens relevés, la catégorie des propriétaires et le système d'exploitation rurale

SEGUNDO OS OCCUPANTES DOS IMMOVEIS D'APRÈS LES OCCUPANTS DES IMMEUBLES			Valor médio das terras por hectare Valeur moyenne des terres par hectare	Porcentagem em relação ao valor total dos estabelecimentos recenseados Pourcentage sur la valeur totale des établissements recensés	DE 1.000 PARTES DO VALOR TOTAL CORRESPONDEM AO VALOR SUR 1.000 PARTIES DE LA VALEUR TOTALE CORRESPONDENT À LA VALEUR							
Proprietarios Propriétaires	Administradores e interessados Administrateurs et méayers	Arrendatarios Fermiers			das terras des terres	das melhorias des améliorations de la propriété rurale	dos machinismos e instrumentos agrarios de l'outillage agricole	Dos estabelecimentos Des établissements				
								Pertencentes a pessoas nascidas Appartenant à des personnes nées		Dirigidos pelos Dirigés par les		
						no Brasil au Brésil	no estrangeiro à l'étranger	proprietarios propriétaires	outros occupantes autres occupants			

DO PARÁ
SÃO - FIN)

390:736\$	1:120\$	—	11\$	0,20	958	42	—	925	66	997	3
867:580\$	22:000\$	—	31\$	0,46	741	251	8	925	75	975	25
2.077:622\$	442:289\$	46:153\$	17\$	1,33	773	195	32	867	101	810	190
3.476:233\$	879:153\$	95:465\$	9\$	2,30	919	79	2	858	91	781	219
1.200:900\$	97:200\$	—	25\$	0,67	828	127	45	290	—	925	75
4.154:060\$	1.156:980\$	75:100\$	24\$	2,80	656	337	7	928	36	767	233
3.059:086\$	117:754\$	519:794\$	12\$	1,91	958	41	1	776	53	828	172
504:122\$	31:440\$	21:900\$	4\$	0,29	545	413	42	797	203	904	96
1.443:931\$	1.032:630\$	61:800\$	17\$	1,31	889	95	16	759	119	569	431
2.036:224\$	443:972\$	481:743\$	4\$	1,53	921	60	19	853	63	687	313
863:557\$	323:262\$	—	8\$	0,61	867	123	10	943	51	728	272
3.147:800\$	246:200\$	16:000\$	25\$	1,76	341	646	13	978	18	923	77
438:032\$	57:610\$	65:450\$	21\$	0,29	569	312	119	938	62	781	219
2.509:008\$	891:500\$	25:000\$	23\$	1,77	646	335	19	721	233	732	268
430:758\$	79:840\$	3:500\$	17\$	0,27	680	317	3	899	—	838	162
2.831:328\$	463:060\$	267:880\$	25\$	1,84	686	312	2	937	26	795	205
76:394\$	31:325\$	—	3\$	0,06	917	83	—	1.000	—	709	291
1.322:100\$	22:100\$	106:800\$	13\$	0,75	544	454	2	836	116	911	89
75:700\$	—	—	15\$	0,04	524	476	—	762	238	1.000	—
10.886:804\$	5.791:009\$	17:282\$	65\$	8,64	908	90	2	843	59	652	348
520:450\$	17:046\$	98:889\$	10\$	0,33	650	311	39	737	223	818	182
1.169:221\$	42:733\$	6:274\$	20\$	0,63	754	236	10	960	5	960	40
93:270\$	10:000\$	—	35\$	0,05	720	280	—	746	5	903	97

PARAHYBA

7.743:668\$	1.210:077\$	41:764\$	18\$	5,16	628	354	18	858	24	861	139
4.242:100\$	517:200\$	406:500\$	159\$	2,96	769	192	39	813	6	821	179
3.821:950\$	211:500\$	220:600\$	114\$	2,44	726	248	26	984	—	898	102
1.291:855\$	437:133\$	19:865\$	75\$	1,00	693	295	12	979	—	739	261
6.063:206\$	909:711\$	1.039:670\$	70\$	4,60	715	219	66	969	3	757	243
4.686:300\$	1.506:000\$	302:500\$	87\$	3,73	565	417	18	965	8	722	278

IV — Valor dos estabelecimentos ruraes recenseados em 1 de Setembro de 1920, segundo a
Valeur des établissements ruraux recensés au 1 Septembre 1920, d'après la nature

MUNICIPIOS MUNICIPES	VALOR DOS ESTABELECIMENTOS RURAES VALEUR DES ÉTABLISSEMENTS RURAUX							
	Total Total	SEGUNDO OS BENS ARROLAOS D'APRÈS LES BIENS RELEVÉS			SEGUNDO OS PROPRIETARIOS D'APRÈS LES PROPRIÉTAIRES			
		Terras Terres	Benfeitorias Améliorations de la propriété rurale	Machinismos e instrumentos agrarios Outillage agricole	Pessoas nascidas no Brasil	Pessoas nascidas no extrangeiro	Diversos proprietarios e pessoas indeterminadas	Governo (federal, esta- dual e municipal)
					Personnes nées au Brésil	Personnes nées à l'étran- ger	Divers propriétaires et personnes inde- terminées	Le gou- vernement (fédéral, des États et municipal)
Brejo do Cruz.....	3.019:525\$	1.852:210\$	1.129:815\$	37:500\$	2.325:007\$	—	194:516\$	—
Cabaceiras.....	3.909:947\$	2.391:647\$	1.480:900\$	37:400\$	3.837:041\$	—	22:906\$	—
Cabedello.....	240:500\$	181:500\$	58:500\$	500\$	229:500\$	—	11:000\$	—
Caçara.....	2.707:104\$	1.901:454\$	717:450\$	88:200\$	2.662:710\$	—	44:394\$	—
Cajazeiras.....	2.054:520\$	1.326:649\$	651:705\$	76:166\$	2.050:736\$	—	3:784\$	—
Campina Grande.....	11.231:457\$	8.611:909\$	2.468:030\$	151:518\$	10.991:708\$	22:210\$	217:539\$	—
Catolé do Rocha.....	3.725:176\$	2.213:073\$	1.436:013\$	76:090\$	3.572:551\$	—	152:625\$	—
Conceição.....	1.722:530\$	1.386:129\$	269:710\$	66:691\$	1.708:718\$	—	13:812\$	—
Espirito Santo.....	6.160:432\$	4.404:132\$	1.284:257\$	472:043\$	5.953:456\$	—	201:976\$	—
Guarabira.....	6.930:130\$	5.239:963\$	1.519:037\$	221:130\$	6.821:930\$	20:000\$	138:200\$	—
Inzá.....	4.045:355\$	3.254:972\$	706:925\$	83:455\$	4.032:194\$	—	13:161\$	—
Itabayana.....	3.162:579\$	2.307:581\$	792:653\$	62:345\$	3.133:812\$	—	18:767\$	10:000\$
Mamanguape.....	5.430:041\$	4.274:786\$	933:540\$	221:715\$	5.099:951\$	3:129\$	156:585\$	170:376\$
Misericórdia.....	1.650:365\$	1.010:130\$	617:580\$	22:655\$	1.514:965\$	3:000\$	132:400\$	—
Paratyba.....	8.440:769\$	6.204:169\$	2.003:000\$	233:600\$	7.902:040\$	84:840\$	403:889\$	50:000\$
Patos.....	6.511:760\$	4.492:360\$	1.915:900\$	103:500\$	6.450:960\$	—	60:800\$	—
Pedras de Fogo.....	1.935:535\$	1.513:485\$	316:450\$	105:600\$	1.758:523\$	—	177:012\$	—
Piancó.....	7.827:570\$	4.814:515\$	2.821:635\$	191:417\$	7.183:536\$	—	644:034\$	—
Picuihy.....	6.566:318\$	3.932:708\$	2.506:043\$	127:567\$	6.464:782\$	—	101:536\$	—
Pilar.....	5.191:234\$	4.087:384\$	932:950\$	170:900\$	4.843:034\$	—	348:200\$	—
Pombal.....	2.944:032\$	1.774:092\$	1.131:740\$	38:200\$	2.878:692\$	—	63:340\$	—
Princeza.....	3.508:102\$	1.842:916\$	1.485:520\$	179:666\$	3.493:592\$	—	14:110\$	—
Santa Luzia do Sabugy.....	4.139:796\$	2.641:166\$	1.461:380\$	37:250\$	4.115:740\$	19:120\$	4:936\$	—
Santa Rita.....	5.674:652\$	4.422:232\$	816:370\$	436:050\$	3.078:972\$	92:400\$	2.503:280\$	—
São João do Cariry.....	6.386:050\$	3.386:790\$	2.933:070\$	66:190\$	6.169:374\$	13:650\$	202:596\$	—
São João do Rio do Peixe.....	870:381\$	557:644\$	310:542\$	2:195\$	782:006\$	—	83:375\$	—
São José de Piranhas.....	2.707:693\$	1.434:837\$	1.130:566\$	142:290\$	2.438:514\$	8:410\$	260:769\$	—
Serraria.....	2.954:695\$	2.111:480\$	651:220\$	191:993\$	2.791:295\$	—	163:400\$	—
Soledade.....	3.513:312\$	2.131:632\$	1.357:750\$	23:930\$	3.444:152\$	59:400\$	9:760\$	—
Souza.....	5.507:273\$	3.833:483\$	1.563:640\$	110:150\$	5.403:402\$	43:250\$	55:621\$	—
Taperoá.....	1.989:162\$	1.065:222\$	906:750\$	17:190\$	1.955:578\$	17:920\$	15:664\$	—
Teixeira.....	2.839:795\$	1.952:195\$	878:600\$	9:000\$	2.839:795\$	—	—	—
Umbuzeiro.....	4.013:756\$	3.131:416\$	834:475\$	47:865\$	3.753:336\$	—	259:920\$	—

ESTADO DA
(CONCLUSÃO)

natureza dos bens arrolados, a categoria dos proprietários e o systema de exploração rural
des biens relevés, la catégorie des propriétaires et le système d'exploitation rurale

SEGUNDO OS OCCUPANTES DOS IMMOVEIS D'APRES LES OCCUPANTS DES IMMEUBLES			Valor médio das terras por hectare Valeur moyenne des terres par hectare	Porcentagem em relação ao valor total dos estabelecimentos recenseados Pourcentage sur la valeur totale des établissements recensés	DE 1.000 PARTES DO VALOR TOTAL CORRESPONDEM AO VALOR SUR 1.000 PARTIES DE LA VALEUR TOTALE CORRESPONDENT À LA VALEUR							
Proprietários Propriétaires	Administradores e interessados Administrateurs et métayers	Arrendatários Fermiers			das terras des terres	das benfeitorias des améliorations de la propriété rurale	dos machismos e instrumentos agrícolas de l'outillage agricole	Dos estabelecimentos Des établissements				
								Pertencentes a pessoas nascidas Appartenant à des personnes nées		Dirigidos pelos Dirigés par les		
				no Brasil au Brésil	no estrangeiro à l'étranger	proprietários propriétaires	outros ocupantes autres occupants					

PARAHYBA

(- FIN)

2.744:423\$	243:793\$	31:304\$	22\$	1,73	614	374	12	936	—	909	91
3.417:555\$	476:818\$	15:544\$	12\$	2,24	612	379	9	994	—	874	126
200:000\$	40:500\$	—	158\$	0,14	755	243	2	954	—	832	168
2.306:506\$	155:223\$	245:075\$	45\$	1,55	702	265	33	984	—	852	148
1.900:784\$	132:775\$	20:961\$	43\$	1,18	646	317	37	998	—	925	75
10.155:592\$	546:921\$	528:944\$	64\$	6,45	767	220	13	979	2	904	96
3.423:544\$	256:368\$	45:264\$	20\$	2,14	594	386	20	959	—	919	81
1.553:279\$	139:725\$	27:526\$	12\$	0,99	805	156	39	992	—	903	97
3.881:674\$	1.610:701\$	668:057\$	80\$	3,54	715	208	77	967	—	630	370
6.131:400\$	563:300\$	280:410\$	80\$	4,01	751	217	32	977	3	878	122
3.503:970\$	491:519\$	49:866\$	62\$	2,32	804	175	21	997	—	866	134
2.789:140\$	231:476\$	91:969\$	38\$	1,81	730	250	20	991	—	882	118
4.352:253\$	1.052:479\$	25:302\$	52\$	3,12	787	172	41	939	1	802	198
1.412:515\$	170:050\$	67:800\$	45\$	0,95	612	374	14	918	2	856	144
5.854:596\$	2.305:214\$	270:959\$	80\$	4,84	735	237	28	936	10	695	305
5.681:411\$	515:440\$	314:909\$	36\$	3,74	690	294	16	991	—	872	128
1.221:504\$	711:552\$	2:479\$	36\$	1,11	782	163	55	909	—	631	369
7.157:539\$	334:154\$	335:877\$	18\$	4,49	615	361	24	918	—	914	86
5.348:146\$	1.012:088\$	205:084\$	12\$	3,77	599	382	19	985	—	814	186
4.315:377\$	822:921\$	22:936\$	42\$	2,98	787	180	33	933	—	837	163
2.819:193\$	66:477\$	58:362\$	12\$	1,69	603	384	13	978	—	958	42
3.284:900\$	223:202\$	—	35\$	2,01	525	424	51	996	—	936	64
3.533:821\$	450:916\$	155:059\$	20\$	2,38	638	353	9	994	5	854	146
4.685:951\$	754:058\$	234:043\$	72\$	3,26	779	144	77	543	16	826	174
5.585:089\$	610:167\$	160:794\$	13\$	3,67	530	459	11	966	2	875	125
619:119\$	187:330\$	63:932\$	40\$	0,50	641	357	2	898	—	711	289
2.310:859\$	319:658\$	78:176\$	28\$	1,55	530	417	53	901	3	853	147
2.453:295\$	269:000\$	233:400\$	80\$	1,70	715	220	65	945	—	830	170
2.866:145\$	644:683\$	2:484\$	15\$	2,02	607	386	7	980	17	816	184
4.698:972\$	640:299\$	163:012\$	35\$	3,16	696	284	20	982	8	853	147
1.762:130\$	150:053\$	76:979\$	22\$	1,14	535	456	9	983	9	886	114
2.512:465\$	206:057\$	121:273\$	20\$	1,63	688	309	3	1.000	—	885	115
3.535:989\$	444:826\$	32:941\$	30\$	2,30	780	208	12	935	—	881	119

IV — Valor dos estabelecimentos rurais recenseados em 1 de Setembro de 1920, segundo a
Valeur des établissements ruraux recensés au 1 Septembre 1920, d'après la nature

MUNICIPIOS MUNICIPES	VALOR DOS ESTABELECIMENTOS RURAES VALEUR DES ÉTABLISSEMENTS RURAUX							
	Total Total	SEGUNDO OS BENS ARREGLADOS D'APRÈS LES BIENS RELEVÉS			SEGUNDO OS PROPRIETARIOS D'APRÈS LES PROPRIÉTAIRES			
		Terras Terres	Beneficiorias Améliorations de la propriété rurale	Machinismos e instrumentos agrarios Outillage agricole	Pessoas nascidas no Brasil Personnes nées au Brésil	Pessoas nascidas no extrangeiro Personnes nées à l'étran- ger	Diversos proprietarios e pessoas indeterminadas Divers propriétaires et personnes inde- terminées	Governo (federal, esta- dual e municipal) Le gou- vernement (fédéral, des États et municipal)

ESTADO DO

Antonina.....	3.276:325\$	1.674:087\$	1.474:868\$	127:370\$	1.839:068\$	107:406\$	1.329:851\$	—
Araucaria.....	4.830:171\$	3.400:714\$	1.232:170\$	197:287\$	2.474:673\$	2.319:707\$	35:791\$	—
Assunguy de Cima.....	5.652:390\$	4.912:918\$	734:240\$	5:232\$	4.555:982\$	125:620\$	970:488\$	300\$
Bocayuva.....	9.336:275\$	7.762:661\$	1.557:114\$	16:500\$	9.054:075\$	254:900\$	27:300\$	—
Campina Grande.....	4.491:792\$	3.957:627\$	519:130\$	15:035\$	3.716:537\$	589:749\$	185:506\$	—
Campo Largo.....	7.616:391\$	6.300:172\$	1.132:580\$	183:639\$	4.975:558\$	2.432:306\$	208:527\$	—
Carlópolis.....	1.544:718\$	1.534:718\$	9:000\$	1:000\$	1.544:718\$	—	—	—
Castro.....	6.289:764\$	5.588:839\$	636:860\$	64:055\$	5.306:940\$	343:875\$	638:949\$	—
Clevelandia.....	1.898:813\$	1.682:313\$	216:300\$	200\$	1.800:829\$	74:346\$	23:638\$	—
Colombo.....	3.119:669\$	2.014:628\$	1.056:450\$	48:591\$	1.589:725\$	1.515:944\$	14:000\$	—
Conchas.....	5.008:302\$	4.158:882\$	801:900\$	47:520\$	4.401:490\$	502:862\$	103:950\$	—
Curityba.....	14.117:718\$	9.375:563\$	4.387:720\$	354:435\$	5.881:218\$	7.660:445\$	576:055\$	—
Deodoro.....	2.114:505\$	1.795:308\$	309:290\$	9:910\$	1.423:999\$	451:645\$	238:864\$	—
Entre Rios.....	4.398:565\$	4.072:700\$	247:300\$	78:565\$	3.888:765\$	430:350\$	29:450\$	—
Fóz do Iguassú.....	11.493:855\$	6.952:482\$	3.497:873\$	1.043:500\$	447:048\$	5.556:567\$	5.490:240\$	—
Guaracessaba.....	1.923:251\$	1.096:901\$	820:340\$	6:010\$	1.747:951\$	20:000\$	155:300\$	—
Guarapuava.....	22.518:346\$	20.236:547\$	2.232:673\$	49:126\$	20.075:177\$	885:387\$	1.557:782\$	—
Guaratuba.....	973:628\$	639:075\$	244:830\$	89:723\$	638:043\$	249:080\$	86:505\$	—
Iraty.....	3.127:257\$	2.189:742\$	900:693\$	36:822\$	1.683:687\$	1.300:129\$	143:441\$	—
Jacarésinho.....	12.811:222\$	8.818:442\$	3.462:490\$	530:300\$	8.480:987\$	478:538\$	3.851:697\$	—
Jaguariahyva.....	9.751:164\$	8.426:764\$	1.080:400\$	244:000\$	6.251:121\$	2.743:025\$	757:018\$	—
Lapa.....	14.556:688\$	12.323:557\$	2.024:050\$	209:081\$	12.763:678\$	1.487:992\$	305:018\$	—
Marumby.....	959:781\$	791:861\$	153:720\$	14:200\$	766:856\$	58:275\$	134:650\$	—
Morretes.....	3.029:691\$	1.775:255\$	981:864\$	272:572\$	1.942:045\$	677:132\$	407:989\$	2:525\$
Palmas.....	7.247:391\$	6.677:766\$	543:000\$	26:625\$	6.818:856\$	125:680\$	302:855\$	—
Palmeira.....	10.328:767\$	8.437:515\$	1.625:335\$	265:917\$	7.801:992\$	2.182:345\$	344:430\$	—
Palmyra.....	914:705\$	751:965\$	147:350\$	15:390\$	726:150\$	173:555\$	15:000\$	—
Paranaguá.....	426:076\$	273:506\$	88:320\$	64:250\$	166:987\$	259:089\$	—	—
Pirahy.....	2.577:977\$	2.178:967\$	390:150\$	8:860\$	2.198:987\$	294:490\$	84:500\$	—
Ponta Grossa.....	8.328:639\$	7.067:350\$	1.081:585\$	179:704\$	5.887:793\$	1.649:262\$	647:639\$	143:945\$
Porto de Cima.....	332:188\$	210:288\$	91:300\$	30:600\$	166:920\$	136:748\$	28:520\$	—

natureza dos bens arrolados, a categoria dos proprietarios e o systema de exploração rural
des biens relevés, la catégorie des propriétaires et le système d'exploitation rurale

SEGUNDO OS OCCUPANTES DOS IMMOVEIS D'APRÈS LES OCCUPANTS DES IMMEUBLES			Valor médio das terras por hectare Valeur moyenne des terres par hectare	Porcentagem em relação ao valor total dos estabelecimentos recenseados Pourcentage sur la valeur totale des établissements recensés	DE 1.000 PARTES DO VALOR TOTAL CORRESPONDEM AO VALOR SUR 1.000 PARTIES DE LA VALEUR TOTALE CORRESPONDENT À LA VALEUR							
Proprietarios Propriétaires	Administradores e interessados Administrateurs et métayers	Arrendatarios Fermiers			das terras des terres	das melhorias des améliorations de la propriété rurale	dos machinismos e instrumentos agrarios de l'outillage agricole	Oos estabelecimentos Des établissements				
								Pertencentes a pessoas nascidas Appartenant à des personnes nées		Dirigidos pelos Dirigés par les		
				no au Brasil Brésil	no à l'étran- ger	proprietarios propriétaires	outros autres occupantes					

PARANÁ

2.443:120\$	88:988\$	744:217\$	44\$	1,06	511	450	39	561	33	746	254
4.781:440\$	40:807\$	7:924\$	118\$	1,57	704	255	41	512	450	990	10
3.972:219\$	959:066\$	721:105\$	38\$	1,83	869	130	1	806	22	703	297
9.144:325\$	101:400\$	90:550\$	45\$	3,03	831	167	2	970	27	979	21
4.125:619\$	298:830\$	67:343\$	90\$	1,46	881	116	3	827	131	918	82
7.477:497\$	54:169\$	84:725\$	95\$	2,47	827	149	24	653	319	982	18
1.543:418\$	—	1:300\$	73\$	0,50	993	6	1	1.000	—	999	1
5.565:866\$	708:260\$	15:638\$	32\$	2,04	889	101	10	844	55	885	115
1.775:277\$	37:762\$	85:774\$	28\$	0,62	886	114	—	948	39	935	65
3.119:669\$	—	—	120\$	1,01	646	339	15	510	486	1.000	—
3.853:068\$	1.085:865\$	69:369\$	45\$	1,62	830	160	10	879	100	769	231
12.372:621\$	1.338:440\$	406:657\$	263\$	4,58	664	311	25	417	543	876	124
1.920:939\$	139:800\$	53:769\$	72\$	0,68	849	146	5	673	214	908	92
4.010:465\$	388:100\$	—	62\$	1,43	926	56	18	884	109	912	88
6.152:032\$	5.145:899\$	195:924\$	21\$	3,72	605	304	91	39	483	535	465
1.645:477\$	151:864\$	125:910\$	52\$	0,62	570	427	3	909	10	856	144
19.814:107\$	1.630:419\$	1.073:820\$	27\$	7,30	899	99	2	892	39	880	120
	724:661\$	234:244\$	14:723\$	29\$	656	252	92	655	256	744	256
2.983:711\$	124:446\$	19:100\$	45\$	1,01	700	288	12	538	416	954	46
7.459:080\$	5.174:252\$	177:890\$	129\$	4,15	688	270	42	662	37	582	418
5.090:029\$	4.347:715\$	313:420\$	30\$	3,16	864	111	25	641	281	522	478
12.568:837\$	1.425:496\$	562:355\$	62\$	4,72	847	139	14	877	102	863	137
	800:131\$	159:650\$	—	43\$	825	160	15	799	61	834	166
2.607:150\$	218:210\$	204:331\$	75\$	0,98	586	324	90	641	223	861	139
5.138:684\$	1.090:226\$	1.018:481\$	29\$	2,35	921	75	4	941	17	709	291
8.978:817\$	1.187:470\$	162:480\$	74\$	3,35	817	157	26	755	211	869	131
	906:105\$	7:000\$	1:600\$	62\$	822	161	17	794	190	991	9
	426:076\$	—	—	41\$	642	207	151	392	608	1.000	—
2.489:615\$	53:786\$	34:576\$	43\$	0,84	845	151	4	853	114	966	34
7.256:787\$	563:575\$	508:277\$	60\$	2,70	848	130	22	707	198	871	129
	332:188\$	—	—	157\$	633	275	92	502	412	1.000	—

IV—Valor dos estabelecimentos rurais recenseados em 1 de Setembro de 1920, segundo a
Valeur des établissements ruraux recensés au 1 Septembre 1920, d'après la nature

MUNICIPIOS MUNICIPES	VALOR DOS ESTABELECIMENTOS RURAES VALEUR DES ÉTABLISSEMENTS RURAUX							
	Total Total	SEGUNDO OS BENS ARROLADOS D'APRÈS LES BIENS RELEVÉS			SEGUNDO OS PROPRIETARIOS D'APRÈS LES PROPRIÉTAIRES			
		Terras Terres	Bemfeitorias Améliorations de la propriété rurale	Machinismos e instrumentos agrarios Outillage agricole	Pessoas nascidas no Brasil Personnes nées au Brésil	Pessoas nascidas no extrangeiro Personnes nées à l'étran- ger	Diversos proprietarios e pessoas indeterminadas Divers propriétaires et personnes inde- terminées	Governo (federal, esta- dual e municipal) Le gou- vernement (fédéral, des États et municipal)

ESTADO DO
(CONCLUSÃO)

Prudentópolis.....	8.962:605\$	7.077:755\$	1.782:624\$	102:226\$	3.371:550\$	5.446:096\$	144:959\$	—
Ribeirão Claro.....	9.934:124\$	6.032:374\$	3.659:400\$	242:350\$	6.731:952\$	1.713:472\$	1.368:200\$	120:500\$
Rio Branco.....	3.721:119\$	2.967:649\$	734:960\$	18:510\$	3.551:937\$	169:182\$	—	—
Rio Negro.....	6.274:133\$	5.135:685\$	987:860\$	150:588\$	4.530:442\$	1.501:953\$	241:738\$	—
Santo Antonio da Platina.....	6.141:881\$	5.063:420\$	1.037:910\$	40:551\$	5.743:331\$	82:150\$	316:400\$	—
Santo Antonio de Imbituva.....	6.217:511\$	5.087:903\$	927:382\$	202:226\$	5.219:406\$	814:155\$	183:950\$	—
São João do Triunpho.....	3.577:640\$	3.241:440\$	307:500\$	28:700\$	3.412:640\$	165:000\$	—	—
São José da Boa Vista.....	5.140:670\$	3.859:315\$	1.187:955\$	93:400\$	4.876:535\$	81:250\$	169:325\$	13:560\$
São José dos Pinhães.....	12.498:522\$	9.459:861\$	2.754:848\$	283:813\$	9.772:766\$	2.447:232\$	278:524\$	—
São Matheus.....	7.967:331\$	6.242:505\$	1.627:095\$	97:731\$	4.866:948\$	3.025:293\$	75:090\$	—
São Pedro de Mallet.....	6.639:396\$	4.577:692\$	1.786:525\$	275:169\$	1.514:930\$	4.982:416\$	142:040\$	—
Serro Azul.....	5.873:024\$	4.228:523\$	1.591:896\$	52:605\$	5.346:728\$	350:766\$	171:949\$	3:581\$
Tamandaré.....	1.943:983\$	1.403:157\$	524:890\$	15:946\$	1.459:877\$	474:526\$	9:580\$	—
Teixeira Soares.....	2.013:730\$	1.668:518\$	312:382\$	32:830\$	1.142:390\$	560:525\$	310:815\$	—
Thomazina.....	8.952:755\$	7.312:445\$	1.579:300\$	61:010\$	8.626:555\$	281:200\$	45:000\$	—
Tibagy.....	14.327:192\$	13.190:494\$	1.043:860\$	92:838\$	8.665:912\$	795:694\$	4.496:494\$	369:092\$
União da Victoria.....	6.814:447\$	5.678:004\$	1.037:647\$	98:796\$	5.188:570\$	1.437:579\$	188:298\$	—
Ypiranga.....	6.529:589\$	5.052:537\$	1.399:465\$	77:587\$	4.650:347\$	1.709:987\$	169:255\$	—

ESTADO DE

Água Preta.....	14.030:099\$	10.476:265\$	2.130:830\$	1.423:000\$	13.838:949\$	—	191:150\$	—
Águas Bellas.....	2.300:000\$	1.993:025\$	301:085\$	5:890\$	2.300:000\$	—	—	—
Alagôa de Baixo.....	4.429:203\$	3.456:490\$	941:400\$	31:313\$	4.097:203\$	—	332:000\$	—
Altinho.....	2.875:504\$	2.013:720\$	820:590\$	41:194\$	2.532:304\$	4:200\$	339:000\$	—
Amaragy.....	8.317:441\$	6.316:881\$	1.776:400\$	224:160\$	5.909:003\$	—	2.408:438\$	—
Barreiros.....	7.096:930\$	5.677:650\$	1.124:780\$	294:500\$	6.042:270\$	404:360\$	650:300\$	—
Belmonte.....	4.591:292\$	4.316:035\$	269:877\$	5:330\$	4.553:248\$	—	38:044\$	—
Bezerros.....	8.921:461\$	8.604:521\$	304:840\$	12:100\$	8.921:461\$	—	—	—
Boa Vista.....	7.714:063\$	7.477:643\$	231:220\$	5:200\$	2.601:251\$	—	3.257:732\$	1.855:080\$
Bom Conselho.....	5.732:073\$	4.787:753\$	942:970\$	1:350\$	5.732:073\$	—	—	—
Bom Jardim.....	9.100:960\$	7.325:960\$	1.615:750\$	159:250\$	9.033:856\$	15:104\$	52:000\$	—

natureza dos bens arrolados, a categoria dos proprietarios e o systema de exploração rural
des biens relevés, la catégorie des propriétaires et le système d'exploitation rurale

SEGUNDO OS OCCUPANTES DOS IMMOVEIS D'APRÈS LES OCCUPANTS DES IMMEUBLES			Valor médio das terras por hectare Valeur moyenne des terres par hectare	Porcentagem em relação ao valor total dos estabelecimentos recenseados Pourcentage sur la valeur totale des établissements recensés	DE 1.000 PARTES DO VALOR TOTAL CORRESPONDEM AO VALOR SUR 1.000 PARTIES DE LA VALEUR TOTALE CORRESPONDENT À LA VALEUR							
Proprietarios Propriétaires	Administradores e interessados Administrateurs et métayers	Arrendatarios Fermiers			das terras des terres	das benfeitorias des améliorations de la propriété rurale	dos machinismos e instrumentos agrarios de l'outillage agricole	Os estabelecimentos Des établissements				
								Pertencentes a pessoas nascidas Appartenant à des personnes nées		Dirigidos pelos Dirigés par les		
						no Brasil au Brésil	no estrangeiro à l'étranger	proprietarios propriétaires	outras occupantes autres occupants			

PARANÁ
— FIN)

8.902:459\$	54:687\$	5:459\$	55\$	2.90	790	199	11	376	608	993	7
8.264:877\$	1.479:657\$	189:590\$	128\$	3.22	607	368	25	678	172	832	163
3.623:317\$	97:802\$	—	60\$	1.21	798	197	5	955	45	974	26
6.226:883\$	47:250\$	—	46\$	2.03	819	157	24	722	239	992	8
4.120:031\$	2.012:600\$	9:250\$	68\$	1.99	824	169	7	935	13	671	329
5.581:484\$	607:827\$	28:200\$	64\$	2.01	818	149	33	839	131	898	102
2.766:640\$	811:000\$	—	87\$	1.16	906	86	8	954	46	773	227
5.067:310\$	72:360\$	1:000\$	55\$	1.67	751	231	18	949	16	986	14
12.184:116\$	217:249\$	97:157\$	75\$	4.05	757	220	23	782	196	975	25
7.589:281\$	376:050\$	2:000\$	75\$	2.58	784	204	12	611	380	953	47
6.550:494\$	78:372\$	10:520\$	69\$	2.15	690	269	41	225	750	987	13
5.402:544\$	77:918\$	392:562\$	30\$	1.90	720	271	9	910	60	920	80
1.863:583\$	22:000\$	58:400\$	97\$	0.63	722	270	8	751	244	959	41
1.895:160\$	118:570\$	—	58\$	0.65	829	155	16	567	278	941	59
6.781:405\$	1.853:950\$	317:400\$	61\$	2.90	817	176	7	964	31	757	243
6.942:690\$	6.910:100\$	474:402\$	21\$	4.64	921	73	6	605	56	485	515
5.696:787\$	1.117:660\$	—	44\$	2.21	833	152	15	761	211	836	164
6.349:589\$	180:000\$	—	50\$	2.12	774	214	12	712	262	972	28

PERNAMBUCO

8.529:619\$	2.541:570\$	2.958:910\$	132\$	3.58	747	152	101	986	—	608	392
1.417:320\$	876:480\$	6:200\$	36\$	0.59	866	131	3	1.000	—	616	384
3.559:513\$	869:690\$	—	20\$	1.13	780	213	7	925	—	804	196
2.666:134\$	180:720\$	28:650\$	48\$	0.73	700	286	14	881	1	927	73
3.485:313\$	1.638:727\$	3.193:401\$	217\$	2.12	759	214	27	710	—	419	551
3.378:910\$	2.114:620\$	1.603:400\$	210\$	1.81	800	158	42	851	57	476	524
4.054:585\$	536:707\$	—	25\$	1.17	940	59	1	992	—	883	117
8.868:160\$	53:301\$	—	114\$	2.27	965	34	1	1.000	—	994	6
3.992:576\$	2.070:543\$	1.650:944\$	25\$	1.97	969	30	1	337	—	518	482
5.321:665\$	314:451\$	95:957\$	41\$	1.46	835	165	—	1.000	—	928	72
8.202:638\$	338:787\$	559:535\$	110\$	2.32	805	178	17	993	2	901	99

IV—Valor dos estabelecimentos ruraes recenseados em 1 de Setembro de 1920, segundo a
Valeur des établissements ruraux recensés au 1 Septembre 1920, d'après la nature

MUNICIPIOS MUNICIPES	VALOR DOS ESTABELECIMENTOS RURAES VALEUR DES ÉTABLISSEMENTS RURAUX							
	Total Total	SEGUNDO OS BENS ARROLADOS D'APRÈS LES BIENS RELEVÉS			SEGUNDO OS PROPRIETARIOS D'APRÈS LES PROPRIÉTAIRES			
		Terras Terres	Demfeitorias Amé- liorations de la propriété rurale	Machinismos e instrumentos agrarios Outillage agricole	Pessôas nascidas no Brasil	Pessôas nascidas no extrangeiro	Diversos proprietarios e pessôas indeterminadas	Governo (federal, esta- dual e municipal)
					Personnes nées au Brésil	Personnes nées à l'étran- ger	Divers propriétaires et personnes inde- terminées	Le gou- vernement (fédéral, des États et municipal)
Bonito.....	11.402:658\$	7.743:503\$	3.258:210\$	400:945\$	10.458:106\$	—	944:552\$	—
Brejo da Madre de Deus.....	9.265:906\$	8.042:802\$	1.189:604\$	33:500\$	6.283:976\$	—	2.981:930\$	—
Buique.....	5.285:056\$	4.620:276\$	626:410\$	38:370\$	3.680:086\$	6:370\$	1.569:900\$	28:700\$
Cabo.....	12.197:623\$	8.865:607\$	2.875:600\$	456:416\$	9.102:203\$	77:000\$	3.018:420\$	—
Cabrobó.....	4.629:650\$	4.313:558\$	309:652\$	6:440\$	4.010:500\$	—	104:350\$	514:800\$
Canhotinho.....	9.551:349\$	7.376:659\$	1.993:445\$	181:245\$	8.852:999\$	429:760\$	268:590\$	—
Caruarú.....	11.353:382\$	9.742:833\$	1.555:499\$	55:050\$	11.165:362\$	82:160\$	105:860\$	—
Cimbres.....	7.999:345\$	6.451:080\$	1.506:150\$	42:115\$	7.007:345\$	70:100\$	921:900\$	—
Correntes.....	5.305:850\$	3.926:910\$	1.348:140\$	30:800\$	5.042:650\$	—	263:200\$	—
Eseada.....	7.199:820\$	4.972:070\$	1.838:200\$	389:550\$	5.563:370\$	—	1.516:450\$	120:000\$
Exú.....	3.611:740\$	3.193:740\$	387:000\$	31:000\$	2.000:800\$	—	1.610:940\$	—
Flôres.....	4.860:740\$	3.500:600\$	1.354:140\$	6:000\$	4.806:550\$	—	54:190\$	—
Floresta.....	3.633:150\$	3.223:000\$	407:150\$	3:000\$	3.545:130\$	—	88:020\$	—
Gamelleira.....	10.999:905\$	9.436:105\$	1.332:500\$	181:300\$	6.679:515\$	—	4.320:390\$	—
Garanhuns.....	12.305:785\$	10.047:860\$	2.106:300\$	151:625\$	10.894:185\$	431:700\$	979:900\$	—
Gloria de Goytá.....	4.549:820\$	3.305:685\$	1.112:335\$	131:800\$	3.638:860\$	80:000\$	830:960\$	—
Goyanna.....	13.308:830\$	10.567:400\$	2.018:500\$	722:930\$	8.911:530\$	275:500\$	4.121:800\$	—
Granito.....	1.498:170\$	1.307:220\$	188:950\$	2:000\$	1.498:170\$	—	—	—
Gravatá.....	4.228:969\$	3.755:725\$	454:115\$	19:129\$	2.545:014\$	82:500\$	1.601:455\$	—
Iguarassú.....	6.825:794\$	5.351:494\$	1.034:300\$	440:000\$	4.634:766\$	203:702\$	1.982:526\$	4:800\$
Iugazeira.....	5.404:710\$	4.039:610\$	1.319:050\$	46:050\$	5.227:100\$	—	177:610\$	—
Ipojuca.....	10.746:764\$	8.747:904\$	1.609:550\$	389:310\$	6.648:420\$	210:600\$	3.887:744\$	—
Itambé.....	4.827:160\$	3.279:510\$	822:500\$	725:150\$	4.165:020\$	—	662:140\$	—
Jabontao.....	13.231:481\$	8.930:261\$	3.278:110\$	1.023:110\$	11.104:575\$	168:680\$	1.958:226\$	—
Leopoldina.....	1.897:320\$	1.725:020\$	162:500\$	9:800\$	1.885:320\$	12:000\$	—	—
Limoeiro.....	8.080:617\$	7.120:267\$	911:850\$	48:500\$	7.577:614\$	131:103\$	371:900\$	—
Nazareth.....	13.071:310\$	9.022:260\$	2.571:950\$	1.477:100\$	11.255:522\$	101:220\$	1.714:568\$	—
Olinda.....	3.172:420\$	2.737:275\$	321:185\$	113:960\$	2.363:640\$	95:600\$	713:180\$	—
Ouricury.....	1.913:200\$	1.481:960\$	413:470\$	17:770\$	1.859:960\$	—	53:240\$	—
Palmares.....	14.497:574\$	10.855:263\$	3.209:131\$	433:180\$	12.863:530\$	121:860\$	1.512:184\$	—
Panellas.....	5.911:866\$	4.150:716\$	1.698:650\$	62:500\$	5.841:105\$	—	70:761\$	—

ESTADO DE
(CONTINUA)

natureza dos bens arrolados, a categoria dos proprietarios e o systema de exploração rural
des biens relevés, la catégorie des propriétaires et le système d'exploitation rurale

SEGUNDO OS OCCUPANTES DOS IMMOVEIS D'APRÈS LES OCCUPANTS DES IMMEUBLES			Valor médio das terras por hectare Valeur moyenne des terres par hectare	Porcentagem em relação ao valor total dos estabelecimentos recenseados Pourcentage sur la valeur totale des établissements recensés	DE 1.000 PARTES DO VALOR TOTAL CORRESPONDEM AO VALOR SUR 1.000 PARTIES DE LA VALEUR TOTALE CORRESPONDENT À LA VALEUR							
Proprietários Propriétaires	Administradores e interessados Administrateurs et métayers	Arrendatários Fermiers			das terras des terres	das benfeitorias des améliorations de la propriété rurale	dos machinismos e instrumentos agrarios de l'outillage agricole	Pertencentes a pessoas nascidas Appartenant à des personnes nées		Dirigidos pelos Dirigés par les		
			no Brasil au Brésil	no estrangeiro à l'étranger				proprietários propriétaires	outros ocupantes autres occupants			

PERNAMBUCO
(SUITE)

9.086:764\$	1.450:280\$	865:614\$	129\$	2,91	679	286	35	917	—	797	203
8.521:216\$	738:930\$	5:760\$	46\$	2,36	868	128	4	678	—	920	80
4.709:150\$	358:060\$	217:846\$	28\$	1,35	874	119	7	696	1	891	109
6.924:921\$	2.025:471\$	3.247:231\$	309\$	3,11	727	236	37	746	6	568	432
3.813:100\$	301:750\$	514:800\$	40\$	1,18	932	67	1	866	—	824	176
8.437:589\$	730:080\$	383:680\$	71\$	2,43	772	209	19	927	45	883	117
10.633:394\$	657:906\$	62:082\$	82\$	2,89	858	137	5	983	7	937	63
7.178:835\$	716:530\$	103:980\$	60\$	2,04	807	188	5	876	9	897	103
5.009:450\$	185:300\$	111:100\$	59\$	1,35	740	254	6	950	—	944	56
3.642:299\$	1.475:031\$	2.082:490\$	220\$	1,83	691	255	54	773	—	506	494
3.391:260\$	198:180\$	22:300\$	30\$	0,92	884	107	9	554	—	939	61
4.473:287\$	320:582\$	66:871\$	32\$	1,24	720	279	1	989	—	920	80
3.254:180\$	378:970\$		20\$	0,93	887	112	1	976	—	896	104
3.560:588\$	1.197:430\$	6.241:887\$	230\$	2,80	858	126	16	607	—	324	676
10.715:085\$	1.436:800\$	153:900\$	99\$	3,14	817	171	12	885	35	871	129
3.445:600\$	1.073:820\$	30:400\$	80\$	1,16	727	244	29	800	18	757	243
8.767:730\$	3.472:100\$	1.069:000\$	169\$	3,39	794	152	54	670	21	659	341
1.253:980\$	242:390\$	1:800\$	10\$	0,38	873	126	1	1.000	—	837	163
3.899:276\$	317:163\$	12:530\$	54\$	1,08	888	107	5	602	20	922	78
4.223:263\$	799:321\$	1.803:210\$	121\$	1,74	784	152	64	679	30	619	381
4.732:750\$	612:860\$	59:100\$	20\$	1,38	747	244	9	967	—	876	124
6.335:392\$	1.342:372\$	3.069:000\$	243\$	2,74	814	150	36	619	20	590	410
3.172:792\$	717:536\$	936:832\$	89\$	1,23	679	171	150	863	—	657	343
8.646:264\$	2.084:541\$	2.500:676\$	299\$	3,37	675	248	77	839	13	653	347
1.573:820\$	318:560\$	4:940\$	20\$	0,48	909	86	5	994	6	829	171
7.465:325\$	475:421\$	139:868\$	88\$	2,06	881	113	6	938	16	924	76
8.321:419\$	1.752:185\$	2.997:706\$	107\$	3,33	690	197	113	861	8	637	363
1.290:320\$	1.020:700\$	861:400\$	227\$	0,81	863	101	36	745	30	407	593
1.838:240\$	74:960\$	—	7\$	0,49	775	216	9	972	—	961	39
6.419:936\$	3.011:567\$	5.066:071\$	199\$	3,69	749	221	30	887	8	443	557
5.459:528\$	326:742\$	125:590\$	74\$	1,51	702	287	11	988	—	923	77

IV — Valor dos estabelecimentos rurais recenseados em 1 de Setembro de 1920, segundo a
Valeur des établissements ruraux recensés au 1 Septembre 1920, d'après la nature

MUNICIPIOS MUNICIPES	VALOR DOS ESTABELECIMENTOS RURAES VALEUR DES ÉTABLISSEMENTS RURAUX							
	Total Total	SEGUNDO OS BENS ARROLADOS D'APRÈS LES BIENS RELEVÉS			SEGUNDO OS PROPRIETARIOS D'APRÈS LES PROPRIÉTAIRES			
		Terras Terres	Emfeitorias Améliorations de la propriété rurale	Machismos e instrumentos agrarios Outillage agricole	Pessoas nascidas no Brasil Personnes nées au Brésil	Pessoas nascidas no extrangeiro Personnes nées à l'étran- ger	Diversos proprietarios e pessoas indeterminadas Divers propriétaires et personnes inde- terminées	Governo (federal, esta- dual e municipal) Le gou- vernement (fédéral, des États et municipal)

ESTADO DE
(conclu)

Pau d'Alho.....	5.538:878\$	4.303:929\$	943:350\$	291:600\$	4.924:908\$	—	613:970\$	—
Pedra.....	7.558:380\$	2.150:180\$	367:700\$	500\$	2.515:610\$	7:850\$	34:920\$	—
Petrolina.....	2.927:471\$	2.758:010\$	159:800\$	9:661\$	2.502:858\$	—	424:613\$	—
Quipapá.....	7.610:827\$	5.618:457\$	1.874:060\$	118:310\$	6.958:385\$	225:350\$	427:092\$	—
Recife.....	3.911:920\$	3.022:497\$	792:303\$	97:120\$	1.750:420\$	—	866:500\$	1.295:000\$
Rio Formoso.....	8.154:300\$	6.230:460\$	1.429:540\$	494:300\$	7.471:500\$	45:000\$	637:800\$	—
Salgueiro.....	2.700:295\$	2.119:736\$	555:789\$	24:776\$	2.610:875\$	—	89:420\$	—
São Bento.....	4.054:676\$	3.342:801\$	701:359\$	10:510\$	3.930:490\$	46:240\$	77:940\$	—
São José do Egypto.....	2.550:942\$	1.465:095\$	996:339\$	119:505\$	2.420:252\$	—	160:690\$	—
São Lourenço da Matta.....	6.360:097\$	4.120:166\$	1.874:358\$	365:573\$	3.550:077\$	253:000\$	2.557:020\$	—
Serinhaem.....	6.999:585\$	5.821:135\$	828:300\$	350:150\$	3.955:028\$	229:200\$	2.815:360\$	—
Tacaratú.....	884:100\$	775:430\$	108:670\$	—	861:800\$	—	22:300\$	—
Taquaretinga.....	7.060:616\$	3.889:662\$	3.159:270\$	11:684\$	6.622:152\$	—	438:464\$	—
Timbaúba.....	6.667:615\$	4.619:615\$	1.591:200\$	456:800\$	5.755:049\$	—	912:566\$	—
Triunpho.....	2.829:158\$	1.819:089\$	945:019\$	65:050\$	2.730:772\$	—	98:386\$	—
Victoria.....	10.581:300\$	7.746:070\$	2.524:900\$	310:330\$	9.925:013\$	96:856\$	559:431\$	—
Villa Bella.....	3.021:005\$	2.356:270\$	652:000\$	12:735\$	2.320:995\$	5:000\$	695:010\$	—

ESTADO

Alto Longá.....	2.602:698\$	2.411:046\$	171:460\$	20:192\$	2.539:578\$	—	63:120\$	—
Amarante.....	1.641:690\$	1.213:220\$	298:305\$	130:165\$	1.433:090\$	—	208:600\$	—
Amarração.....	492:810\$	315:700\$	160:400\$	16:710\$	492:810\$	—	—	—
Apparecida.....	799:969\$	628:494\$	171:175\$	300\$	689:542\$	—	110:427\$	—
Barras do Maranhão.....	1.724:101\$	1.587:411\$	132:440\$	4:250\$	1.539:247\$	36:486\$	148:365\$	—
Batalha.....	1.399:695\$	1.153:000\$	229:940\$	16:755\$	1.398:695\$	—	1:000\$	—
Bom Jesus da Gurguéia.....	2.591:304\$	2.430:354\$	160:950\$	—	2.433:872\$	8:950\$	148:482\$	—
Burity dos Lopes.....	3.330:632\$	2.816:332\$	468:300\$	46:000\$	3.330:632\$	—	—	—
Campo Maior.....	5.078:503\$	4.560:713\$	503:200\$	14:530\$	4.912:316\$	—	166:187\$	—
Canto do Burity.....	966:047\$	741:302\$	213:174\$	11:571\$	725:014\$	23:502\$	217:531\$	—
Caracol.....	769:077\$	609:569\$	137:490\$	22:018\$	738:046\$	—	31:031\$	—
Castello.....	2.808:275\$	2.470:935\$	297:940\$	39:400\$	2.349:175\$	35:000\$	424:100\$	—

natureza dos bens arrolados, a categoria dos proprietarios e o systema de exploração rural

des biens relevés, la catégorie des propriétaires et le système d'exploitation rurale

SEGUNDO OS OCCUPANTES DOS IMMOVEIS			Valor médio das terras por hectare	Porcentagem em relação ao valor total dos estabelecimentos recenseados	DE 1.000 PARTES DO VALOR TOTAL CORRESPONDEM AO VALOR							
D'APRÈS LES OCCUPANTS DES IMMEUBLES					SUR 1.000 PARTIES DE LA VALEUR TOTALE CORRESPONDENT À LA VALEUR							
Proprietarios	Administradores e interessados	Arrendatarios	Valeur moyenne des terres par hectare	Pourcentage sur la valeur totale des établissements recensés	das terras	das benfeitorias	dos machinismos e instrumentos agrarios	Pertinentes a pessoas nascidas		Dirigidos pelos		
								Appartenant à des personnes nées		Dirigés par les		
Propriétaires	Administrateurs et métayers	Fermiers			des terres	des améliorations de la propriété rurale	de l'outillage agricole	no Brazil	no estrangeiro	proprietarios	outros occupantes	
								au Brésil	à l'étranger	propriétaires	autres occupants	

PERNAMBUCO

SÃO - FIN)

3.442:125\$	1.371:704\$	725:049\$	131\$	1,41	777	170	53	889	—	621	379
2.287:870\$	263:780\$	6:730\$	30\$	0,65	856	144	—	983	3	894	106
2.433:509\$	493:962\$	—	15\$	0,75	942	55	3	855	—	831	169
6.072:921\$	415:278\$	1.122:625\$	70\$	1,94	738	246	16	914	30	798	202
2.031:020\$	1.663:600\$	217:300\$	383\$	1,00	773	202	25	447	—	519	481
3.720:910\$	1.868:610\$	2.564:780\$	201\$	2,08	764	175	61	916	6	456	544
2.279:095\$	409:830\$	11:370\$	12\$	0,69	785	206	9	967	—	844	156
3.767:760\$	237:670\$	49:240\$	34\$	1,03	824	173	3	969	11	929	71
2.378:932\$	115:810\$	86:200\$	15\$	0,66	568	386	46	938	—	922	78
3.500:787\$	1.578:630\$	1.280:680\$	217\$	1,62	648	295	57	558	40	550	450
3.465:439\$	783:700\$	2.750:449\$	199\$	1,78	832	118	50	565	33	495	505
740:540\$	143:560\$	—	15\$	0,23	877	123	—	975	—	838	162
6.788:660\$	248:542\$	23:414\$	41\$	1,80	551	447	2	938	—	961	39
5.170:123\$	519:905\$	977:587\$	102\$	1,70	693	239	68	863	—	775	225
2.416:077\$	387:924\$	25:157\$	60\$	0,72	643	334	23	965	—	854	146
9.041:975\$	621:988\$	917:337\$	130\$	2,70	732	239	29	938	9	855	145
2.744:325\$	262:080\$	14:600\$	11\$	0,77	780	216	4	768	2	908	92

DO PIAUHY

2.539:303\$	—	63:395\$	5\$	3,04	926	66	8	976	—	976	24
1.392:015\$	245:675\$	4:000\$	61\$	1,92	739	182	79	873	—	848	152
305:160\$	187:650\$	—	59\$	0,58	641	325	34	1.000	—	619	381
460:489\$	338:516\$	964\$	21\$	0,93	785	214	1	862	—	576	424
694:178\$	1.029:923\$	—	10\$	2,01	921	77	2	893	21	403	597
734:265\$	651:430\$	14:000\$	36\$	1,63	824	164	12	999	—	525	475
1.210:881\$	1.358:790\$	21:633\$	3\$	3,03	938	62	—	939	3	467	533
1.316:673\$	2.013:959\$	—	14\$	3,89	845	141	14	1.000	—	395	605
2.153:200\$	2.897:661\$	27:642\$	21\$	5,93	898	99	3	967	—	424	576
879:835\$	86:212\$	—	2\$	1,13	767	221	12	750	24	911	89
475:203\$	293:874\$	—	1\$	0,90	792	179	29	960	—	618	382
823:830\$	1.803:345\$	181:100\$	21\$	3,28	880	106	14	837	12	293	707

REC. 23

IV — Valor dos estabelecimentos ruraes recenseados em 1 de Setembro de 1920, segundo a
Valeur des établissements ruraux recensés au 1 Septembre 1920, d'après la nature

MUNICIPIOS MUNICIPES	VALOR DOS ESTABELECIMENTOS RURAES VALEUR DES ÉTABLISSEMENTS RURAUX							
	Total Total	SEGUNDO OS BENS ARROLADOS D'APRÈS LES BIENS RELEVÉS			SEGUNDO OS PROPRIETARIOS D'APRÈS LES PROPRIÉTAIRES			
		Terras Terres	Bemfeitorias Améliorations de la propriété rurale	Machinismos e instrumentos agrarios Outillage agricole	Pessoas nascidas no Brazil Personnes nées au Brésil	Pessoas nascidas no extrangeiro Personnes nées à l'étran- ger	Diversos proprietarios e pessoas indeterminadas Divers propriétaires et personnes inde- terminées	Governo (federal, eta- dual e municipal) Le gou- vernement (fédéral, des États et municipal)
Corrente.....	1.111:326\$	841:272\$	267:493\$	2:555\$	1.042:287\$	1:000\$	68:039\$	—
Floriano.....	2.448:815\$	2.088:063\$	348:360\$	12:392\$	2.260:430\$	3:950\$	162:431\$	22:004\$
Gilbués.....	1.238:836\$	1.094:000\$	132:250\$	12:586\$	1.214:336\$	—	24:500\$	—
Jaicós.....	2.328:767\$	2.087:171\$	714:770\$	26:826\$	2.705:686\$	—	123:081\$	—
Jeromenha.....	3.414:482\$	2.832:664\$	541:530\$	40:288\$	2.972:998\$	6:901\$	434:583\$	—
Livramento.....	1.125:750\$	963:600\$	148:550\$	13:600\$	850:450\$	208:500\$	66:800\$	—
Miguel Alves.....	804:685\$	671:260\$	122:050\$	11:375\$	797:035\$	—	7:650\$	—
Oeiras.....	2.668:035\$	1.902:668\$	755:507\$	9:860\$	2.475:925\$	29:020\$	163:090\$	—
Parnaguá.....	2.164:650\$	1.753:300\$	409:100\$	2:250\$	2.144:050\$	—	20:600\$	—
Parnahyba.....	1.006:293\$	721:753\$	271:040\$	13:500\$	994:743\$	—	11:550\$	—
Patrocínio.....	1.103:471\$	563:998\$	527:940\$	11:533\$	1.103:471\$	—	—	—
Paulista.....	1.741:731\$	1.361:984\$	348:010\$	31:737\$	1.669:313\$	2:692\$	69:726\$	—
Pedro Segundo.....	1.903:152\$	1.333:352\$	551:688\$	18:112\$	1.740:923\$	—	118:224\$	44:000\$
Peripery.....	1.040:366\$	782:190\$	258:126\$	50\$	1.026:666\$	13:700\$	—	—
Picos.....	3.581:894\$	1.833:576\$	1.643:400\$	104:918\$	3.539:668\$	4:422\$	46:804\$	—
Piracuruca.....	2.561:893\$	2.147:703\$	409:790\$	4:400\$	2.463:843\$	—	98:050\$	—
Porto Alegre.....	948:360\$	785:700\$	137:400\$	25:260\$	948:360\$	—	—	—
Regeneração.....	1.218:364\$	892:135\$	307:924\$	18:235\$	1.145:864\$	—	72:500\$	—
Santa Philomena.....	730:179\$	534:771\$	96:284\$	49:124\$	455:170\$	90:700\$	184:309\$	—
São João do Pianhy.....	3.817:308\$	3.305:353\$	469:931\$	42:024\$	3.360:225\$	21:410\$	435:673\$	—
São Pedro.....	2.391:580\$	1.879:860\$	497:220\$	4:500\$	2.117:008\$	—	264:572\$	—
São Raymundo Nonato.....	3.528:837\$	2.384:950\$	1.072:838\$	71:049\$	3.162:033\$	266:141\$	87:663\$	13:000\$
Simplicio Mendes.....	1.866:023\$	1.548:082\$	279:007\$	38:934\$	1.687:372\$	23:600\$	88:401\$	66:650\$
Therezina.....	6.872:645\$	6.343:036\$	476:222\$	53:387\$	6.485:934\$	—	386:711\$	—
União.....	2.287:952\$	2.011:347\$	256:330\$	20:275\$	1.984:143\$	—	100:299\$	203:520\$
Urussulhy.....	1.625:756\$	1.345:676\$	257:020\$	23:060\$	1.613:176\$	—	7:580\$	—
Valença.....	5.393:115\$	4.428:623\$	929:642\$	34:850\$	4.769:168\$	36:860\$	587:087\$	—

ESTADO DO
(CONCLU)

natureza dos bens arrolados, a categoria dos proprietarios e o systema de exploração rural

des biens relevés, la catégorie des propriétaires et le système d'exploitation rurale

SEGUNDO OS DECAPANTES DOS IMOVEIS D'APRÈS LES OCCUPANTS DES IMMEUBLES			Valor médio das terras por hectare Valeur moyenne des terres par hectare	Porcentagem em relação ao valor total dos estabelecimentos recenseados Pourcentage sur la valeur totale des établissements recensés	DE 1.000 PARTES DO VALOR TOTAL CORRESPONDEM AO VALOR SUR 1.000 PARTIES DE LA VALEUR TOTALE CORRESPONDENT À LA VALEUR							
Proprietarios Propriétaires	Administradores e interessados Administrateurs et métayers	Arrendatarios Fermiers			das terras des terres	das melhorias des améliorations de la propriété rurale	dos machinismos e instrumentos agrarios de l'outillage agricole	Dos estabelecimentos Des établissements				
								Pertencentes a pessoas nascidas Appartenant à des personnes nées		Dirigidos pelos Dirigés par les		
						no Brasil au Brésil	no estrangeiro à l'étranger	proprietarios propriétaires	outros ocupantes autres occupants			

PIAUHY
SÃO - PIN)

684:439\$	426:887\$	--	22\$	1,30	757	241	2	938	1	616	384
1.439:527\$	960:180\$	49:108\$	38\$	2,86	853	142	5	923	2	588	412
1.043:200\$	190:636\$	--	12\$	1,45	883	107	10	980	--	846	154
2.290:132\$	533:635\$	--	13\$	3,30	738	253	9	956	--	810	190
3.142:616\$	222:282\$	49:584\$	9\$	3,99	830	158	12	871	2	920	80
1.000:150\$	125:600\$	--	38\$	1,31	856	132	12	755	185	888	112
630:935\$	122:306\$	51:450\$	38\$	0,94	834	153	14	990	--	784	216
1.943:882\$	716:158\$	7:995\$	39\$	3,12	713	283	4	928	11	729	271
1.876:950\$	287:700\$	--	17\$	2,53	810	189	1	990	--	867	133
722:185\$	284:108\$	--	9\$	1,18	717	269	14	989	--	718	282
1.051:936\$	51:535\$	--	20\$	1,29	511	478	11	1.000	--	953	47
1.294:222\$	447:509\$	--	6\$	2,03	782	200	18	958	2	743	257
1.062:945\$	797:882\$	42:325\$	77\$	2,22	701	290	9	915	--	559	441
434:710\$	605:656\$	--	28\$	1,22	752	248	--	987	13	418	582
3.170:960\$	303:051\$	107:883\$	26\$	4,13	512	459	29	986	1	885	115
2.163:438\$	364:454\$	34:001\$	13\$	2,99	838	160	2	962	--	844	156
692:260\$	250:700\$	5:400\$	26\$	1,11	828	145	27	1.000	--	730	270
1.012:779\$	198:805\$	6:780\$	32\$	1,42	732	253	15	940	--	831	169
509:226\$	111:325\$	109:628\$	16\$	0,85	801	132	67	623	124	697	303
2.503:430\$	1.313:878\$	--	3\$	4,46	866	123	11	880	6	656	344
2.012:302\$	329:197\$	40:081\$	15\$	2,78	789	209	2	839	--	845	155
2.645:300\$	866:325\$	17:212\$	4\$	4,12	676	304	20	896	75	750	250
1.356:264\$	433:555\$	21:604\$	13\$	2,18	830	149	21	904	13	727	273
4.082:383\$	2.690:828\$	99:434\$	18\$	8,03	923	69	8	944	--	594	406
1.305:491\$	901:197\$	81:264\$	24\$	2,67	879	112	9	867	--	571	429
1.414:338\$	211:418\$	--	10\$	1,90	828	158	14	995	--	870	130
4.125:685\$	1.077:583\$	189:847\$	23\$	6,30	821	172	7	884	7	765	235

IV— Valor dos estabelecimentos ruraes recenseados em 1 de Setembro de 1920, segundo a
Valeur des établissements ruraux recensés au 1 Septembre 1920, d'après la nature

MUNICIPIOS MUNICIPES	VALOR DOS ESTABELECIMENTOS RURAES VALEUR DES ÉTABLISSEMENTS RURAUX							
	Total Total	SEGUNDO OS BENS ARROLAOS D'APRÈS LES BIENS RELEVÉS			SEGUNDO OS PROPRIETARIOS D'APRÈS LES PROPRIÉTAIRES			
		Terras Terres	Bemfeitorias Améliorations de la propriété rurale	Machinismos e instrumentos agrarios Outillage agricole	Pessoas nascidas no Brasil Personnes nées au Brésil	Pessoas nascidas no extrangeiro Personnes nées à l'étran- ger	Diversos proprietarios e pessoas indeterminadas Divers propriétaires et personnes inde- terminées	Governo (federal, esta- dual e municipal) Le gou- vernement (fédéral, des États et municipal)

ESTADO DO

Angra dos Reis.....	508:470\$	405:570\$	46:900\$	56:000\$	431:950\$	—	76:520\$	—
Araruama.....	1.739:225\$	1.274:225\$	417:350\$	47:650\$	1.307:175\$	185:300\$	246:750\$	—
Barra de São João.....	5.227:230\$	3.347:685\$	1.717:500\$	162:045\$	4.151:520\$	364:710\$	711:000\$	—
Barra do Pirahy.....	7.490:336\$	6.119:306\$	1.002:410\$	368:620\$	5.585:986\$	744:750\$	1.159:600\$	—
Barra Mansa.....	14.612:714\$	11.340:994\$	2.159:020\$	1.112:700\$	11.525:874\$	2.025:990\$	1.060:850\$	—
Bom Jardim.....	8.247:475\$	6.562:920\$	1.440:350\$	244:205\$	6.347:522\$	1.280:969\$	618:984\$	—
Cabo Frio.....	963:867\$	748:452\$	191:240\$	24:175\$	647:959\$	269:510\$	46:398\$	—
Cambucy.....	12.085:582\$	7.858:932\$	3.893:790\$	332:860\$	8.601:052\$	2.819:990\$	664:540\$	—
Campos.....	104.944:479\$	76.163:458\$	23.128:585\$	5.652:436\$	73.096:665\$	5.045:100\$	26.425:631\$	377:083\$
Cantagallo.....	14.322:475\$	10.831:140\$	2.506:200\$	985:135\$	8.353:355\$	3.187:620\$	2.781:500\$	—
Capivary.....	1.452:124\$	828:452\$	442:129\$	181:543\$	1.232:656\$	216:798\$	2:670\$	—
Carmo.....	4.663:728\$	3.444:488\$	770:700\$	448:540\$	2.756:662\$	1.105:118\$	801:948\$	—
Duas Barras.....	7.015:750\$	5.205:500\$	1.570:200\$	240:050\$	5.298:300\$	904:450\$	813:000\$	—
Iguassú.....	13.580:295\$	8.649:764\$	3.840:036\$	1.090:495\$	7.980:145\$	1.554:150\$	4.046:000\$	—
Itaborahy.....	2.392:796\$	1.712:346\$	545:500\$	134:950\$	2.024:696\$	68:100\$	300:000\$	—
Itaguahy.....	4.098:090\$	2.986:140\$	899:100\$	212:850\$	1.907:710\$	1.729:700\$	460:680\$	—
Itaocara.....	9.785:415\$	6.698:250\$	2.574:570\$	512:595\$	6.671:465\$	2.573:050\$	540:900\$	—
Itaperuna.....	35.551:838\$	22.207:241\$	11.431:815\$	1.912:782\$	26.689:248\$	4.409:100\$	4.453:490\$	—
Macahé.....	22.868:823\$	16.497:728\$	5.313:090\$	1.058:005\$	14.773:568\$	2.690:245\$	5.405:010\$	—
Magé.....	3.993:100\$	2.808:340\$	902:060\$	282:700\$	2.800:800\$	524:100\$	668:200\$	—
Mangaratiba.....	1.616:277\$	1.201:257\$	375:400\$	39:620\$	1.384:177\$	176:900\$	55:200\$	—
Maricá.....	1.345:830\$	879:580\$	299:650\$	166:600\$	1.136:630\$	—	209:200\$	—
Nictheroy.....	256:620\$	127:000\$	121:000\$	8:620\$	185:620\$	71:000\$	—	—
Nova Friburgo.....	7.650:950\$	5.962:291\$	1.535:069\$	153:590\$	5.841:366\$	1.451:799\$	357:785\$	—
Parahyba do Sul.....	13.447:340\$	9.913:625\$	2.425:615\$	1.108:100\$	8.470:475\$	2.726:470\$	2.250:395\$	—
Paraty.....	3.735:045\$	2.602:420\$	478:930\$	653:695\$	814:105\$	1.132:390\$	1.788:550\$	—
Petropolis.....	8.876:399\$	6.468:868\$	2.025:286\$	382:245\$	5.403:484\$	2.553:255\$	919:660\$	—
Pirahy.....	5.339:199\$	3.504:460\$	1.520:688\$	314:051\$	3.471:710\$	544:300\$	272:800\$	1.050:389\$
Rezende.....	15.376:941\$	11.446:541\$	2.464:540\$	1.465:860\$	9.571:770\$	1.057:200\$	4.509:371\$	238:600\$
Rio Bonito.....	2.023:036\$	1.285:164\$	548:672\$	189:200\$	1.887:251\$	21:150\$	114:635\$	—
Rio Claro.....	1.553:049\$	1.214:025\$	242:664\$	95:360\$	1.231:260\$	164:190\$	157:599\$	—

natureza dos bens arrolados, a categoria dos proprietarios e o systema de exploração rural
des biens relevés, la catégorie des propriétaires et le système d'exploitation rurale

SEGUNDO OS OCCUPANTES DOS IMMOVEIS D'APRÈS LES OCCUPANTS DES IMMEUBLES			Valor médio das terras por hectare Valeur moyenne des terres par hectare	Porcentagem em relação ao valor total dos estabelecimentos recenseados Pourcentage sur la valeur totale des établissements recensés	DE 1.000 PARTES DO VALOR TOTAL CORRESPONDEM AO VALOR SUR 1.000 PARTIES DE LA VALEUR TOTALE CORRESPONDENT À LA VALEUR							
					das terras des terres	das melhorias des améliorations de la propriété rurale	dos machinismos e instrumentos agrarios de l'outillage agricole	Dos estabelecimentos Des établissements		Pertencentes a pessoas nascidas Appartenant à des personnes nées		Dirigidos pelos Dirigés par les
Proprietarios Propriétaires	Administradores e interessados Administrateurs et métayers	Arrendatarios Fermiers	no Brasil au Brésil	no estrangeiro à l'étranger				proprietarios propriétaires	outros occupantes autres occupants			

RIO DE JANEIRO

148:790\$	259:410\$	100:270\$	53\$	0,11	798	92	110	850	—	293	707
1.464:525\$	233:300\$	41:400\$	51\$	0,38	733	240	27	752	107	842	158
3.235:659\$	1.828:141\$	163:430\$	77\$	1,15	640	329	31	794	70	619	381
5.414:130\$	1.362:706\$	713:500\$	108\$	1,64	817	134	49	746	99	723	277
9.848:281\$	4.353:129\$	411:304\$	121\$	3,20	776	148	76	789	139	674	326
5.784:180\$	2.439:352\$	23:943\$	132\$	1,81	796	175	29	770	155	701	299
557:387\$	346:262\$	60:218\$	31\$	0,21	777	198	25	672	280	578	422
10.599:392\$	1.302:690\$	183:500\$	103\$	2,65	650	322	28	712	233	877	123
68.614:753\$	30.420:612\$	5.909:114\$	210\$	23,00	726	220	54	697	48	654	346
9.638:345\$	3.505:770\$	978:360\$	154\$	3,14	756	175	69	583	223	687	313
1.334:489\$	117:635\$	—	20\$	0,32	571	304	125	849	149	919	81
3.519:306\$	1.015:269\$	129:153\$	165\$	1,02	739	165	96	591	237	755	245
4.788:300\$	2.121:200\$	106:250\$	283\$	1,54	742	224	34	755	129	683	317
7.075:610\$	4.840:700\$	1.663:985\$	73\$	2,98	637	283	80	588	114	521	479
1.865:096\$	273:000\$	254:700\$	53\$	0,52	716	228	56	846	29	779	221
1.603:658\$	2.092:637\$	401:795\$	89\$	0,90	729	219	52	466	422	391	609
7.587:115\$	2.011:800\$	186:500\$	189\$	2,14	685	263	52	682	263	775	225
30.298:532\$	5.027:275\$	226:031\$	100\$	7,79	625	321	54	751	124	852	148
19.831:734\$	2.572:254\$	464:835\$	78\$	5,01	722	232	46	646	118	867	133
1.993:800\$	1.576:000\$	423:300\$	74\$	0,87	703	226	71	701	131	499	501
382:676\$	882:000\$	351:601\$	169\$	0,35	743	232	25	856	109	237	763
1.092:410\$	70:656\$	182:764\$	49\$	0,29	653	223	124	845	—	812	188
218:620\$	20:000\$	18:000\$	333\$	0,06	495	471	34	723	277	852	148
6.973:043\$	414:272\$	263:635\$	57\$	1,68	779	201	20	763	190	911	89
9.572:645\$	2.753:760\$	1.120:935\$	126\$	2,95	737	180	83	630	203	712	288
2.038:975\$	1.588:050\$	108:020\$	49\$	0,82	697	128	175	218	303	546	454
6.391:975\$	1.652:114\$	832:310\$	106\$	1,95	729	228	43	609	288	720	280
3.395:360\$	1.853:439\$	90:400\$	72\$	1,17	656	285	59	650	102	636	364
10.893:350\$	4.328:291\$	155:300\$	76\$	3,37	745	160	95	622	69	708	292
1.580:766\$	378:970\$	63:300\$	53\$	0,44	635	271	94	933	10	781	219
1.215:513\$	145:058\$	192:478\$	59\$	0,34	782	156	62	793	106	783	217

IV — Valor dos estabelecimentos ruraes recenseados em 1 de Setembro de 1920, segundo a
Valeur des établissements ruraux recensés au 1 Septembre 1920, d'après la nature

MUNICIPIOS MUNICIPES	VALOR DOS ESTABELECEMENTOS RURAES VALEUR DES ÉTABLISSEMENTS RURAUX							
	Total Total	SEGUNDO OS BENS ARROLADOS D'APRÈS LES BIENS RELEVÉS			SEGUNDO OS PROPRIETARIOS D'APRÈS LES PROPRIÉTAIRES			
		Terras Terres	Bemfeitorias Améliorations de la propriété rurale	Machinismos e instrumentos agrarios Outillage agricole	Pessoas nascidas no Brasil Personnes nées au Brésil	Pessoas nascidas no extrangeiro Personnes nées à l'étran- ger	Diversos proprietarios e pessoas indeterminadas Divers propriétaires et personnes inde- terminées	Governo (federal, esta- dual e municipal) Le gou- vernement (fédéral, des États et municipal)

ESTADO DO
(CONCLU

Sant'Anna de Japuihyba.....	4.411:841\$	2.945:570\$	952:590\$	513:681\$	2.538:929\$	533:737\$	1.339:175\$	—
Santa Maria Magdalena.....	10.119:064\$	7.682:784\$	2.132:730\$	303:550\$	6.074:676\$	2.779:248\$	1.265:140\$	—
Santa Thereza.....	6.170:300\$	4.620:660\$	1.029:800\$	519:840\$	4.328:590\$	752:040\$	1.089:670\$	—
Santo Antonio de Padua.....	17.327:865\$	10.426:130\$	6.110:570\$	791:165\$	12.096:530\$	3.837:035\$	1.394:300\$	—
São Fidelis.....	12.151:639\$	7.829:904\$	3.779:405\$	542:330\$	8.091:532\$	1.647:190\$	2.412:917\$	—
São Francisco de Paula.....	6.094:991\$	4.057:030\$	1.719:230\$	318:731\$	5.356:455\$	527:536\$	211:000\$	—
São Gonçalo.....	7.604:222\$	4.426:080\$	2.961:150\$	216:992\$	5.045:702\$	1.751:340\$	807:180\$	—
São João da Barra.....	6.228:280\$	4.623:480\$	1.349:400\$	255:400\$	3.742:520\$	419:360\$	2.066:400\$	—
São João Marcos.....	1.540:325\$	1.247:235\$	205:590\$	87:500\$	1.123:525\$	167:710\$	249:090\$	—
São Pedro d'Aldeia.....	1.243:650\$	887:800\$	269:400\$	86:450\$	1.157:150\$	72:000\$	14:500\$	—
São Sebastião do Alto.....	3.391:842\$	2.724:472\$	500:270\$	167:100\$	3.069:084\$	283:370\$	39:388\$	—
Sapucaia.....	4.697:500\$	3.374:650\$	896:370\$	426:450\$	3.567:630\$	804:510\$	325:360\$	—
Saquarema.....	2.616:355\$	1.665:216\$	732:747\$	218:392\$	2.482:009\$	44:446\$	89:900\$	—
Sumidouro.....	1.925:630\$	1.436:430\$	339:750\$	149:450\$	1.466:230\$	285:200\$	174:200\$	—
Therezopolis.....	5.552:475\$	3.742:880\$	1.555:470\$	254:125\$	3.930:275\$	1.017:000\$	605:200\$	—
Valença.....	15.682:745\$	11.616:488\$	2.656:462\$	1.409:795\$	11.096:585\$	2.417:010\$	2.169:150\$	—
Vassouras.....	12.758:300\$	8.851:235\$	3.086:270\$	820:795\$	8.020:930\$	3.200:120\$	1.537:250\$	—

ESTADO DO RIO

Açary.....	4.678:664\$	3.051:514\$	1.500:950\$	126:200\$	4.256:664\$	—	422:000\$	—
Angicos.....	4.844:013\$	3.217:548\$	1.496:340\$	130:125\$	3.958:863\$	43:400\$	821:750\$	20:000\$
Apody.....	1.953:550\$	1.457:500\$	441:450\$	54:600\$	1.942:000\$	—	11:550\$	—
Areia Branca.....	371:805\$	221:370\$	150:435\$	—	326:755\$	—	45:050\$	—
Arez.....	673:400\$	350:700\$	208:600\$	114:100\$	663:400\$	—	10:000\$	—
Assú.....	5.355:515\$	4.193:315\$	1.156:570\$	5:630\$	5.236:727\$	—	118:788\$	—
Augusto Severo.....	3.671:388\$	1.840:180\$	1.775:895\$	55:313\$	3.534:488\$	—	136:900\$	—
Caicó.....	9.028:072\$	5.407:967\$	3.476:825\$	143:280\$	8.525:117\$	—	502:955\$	—
Canguaretama.....	2.747:410\$	1.900:910\$	602:500\$	244:000\$	2.454:840\$	204:350\$	88:220\$	—
Caraúbas.....	1.797:258\$	953:400\$	804:660\$	39:198\$	1.716:958\$	—	80:300\$	—
Ceará-mirim.....	6.844:230\$	4.460:290\$	1.298:310\$	1.085:630\$	5.732:330\$	100:000\$	1.005:900\$	6:000\$
Curraes Novos.....	3.543:850\$	2.371:150\$	1.027:950\$	144:750\$	3.543:850\$	—	—	—

natureza dos bens arrolados, a categoria dos proprietarios e o systema de exploração rural
des biens relevés, la catégorie des propriétaires et le système d'exploitation rurale

SEGUNDO OS OCCUPANTES DOS IMOVEIS D'APRÈS LES OCCUPANTS DES IMMEUBLES			Valor médio das terras por hectare Valeur moyenne des terres par hectare	Porcentagem em relação ao valor total dos estabelecimentos recenseados Pourcentage sur la valeur totale des établissements recensés	DE 1.000 PARTES DO VALOR TOTAL CORRESPONDEM AO VALOR SUR 1.000 PARTIES DE LA VALEUR TOTALE CORRESPONDENT À LA VALEUR							
Proprietários Propriétaires	Administradores e interessados Administrateurs et métayers	Arrendatários Fermiers			das terras des terres	das melhorias des améliorations de la propriété rurale	dos machinismos e instrumentos agrícolas de l'outillage agricole	Pertencentes a pessoas nascidas Appartenant à des personnes nées		Dirigidos pelos Dirigés par les		
								no Brasil au Brésil	no estrangeiro à l'étranger	proprietários propriétaires	outros ocupantes autres occupants	

RIO DE JANEIRO
SÃO — FIN)

2.650:443\$	1.222:142\$	539:256\$	54\$	0,97	668	216	116	575	121	601	399
7.128:040\$	2.834:862\$	156:162\$	124\$	2,22	759	211	30	600	275	704	296
5.660:817\$	416:987\$	92:496\$	124\$	1,35	749	167	54	702	122	917	83
14.216:565\$	3.042:600\$	68:700\$	139\$	3,80	602	352	46	698	221	820	180
10.249:892\$	1.791:648\$	110:099\$	89\$	2,66	644	311	45	666	136	843	157
4.238:491\$	1.763:300\$	93:200\$	62\$	1,34	666	282	52	879	87	695	305
4.072:524\$	1.925:588\$	1.605:110\$	200\$	1,67	582	389	29	664	230	536	464
4.265:433\$	1.659:291\$	303:556\$	94\$	1,36	742	217	41	601	67	685	315
951:534\$	233:163\$	355:628\$	39\$	0,34	810	133	57	729	109	618	382
980:700\$	194:200\$	68:750\$	54\$	0,27	714	217	69	930	58	789	211
2.409:338\$	909:553\$	72:951\$	135\$	0,74	803	148	49	905	84	710	290
3.156:840\$	1.457:160\$	83:500\$	73\$	1,03	718	191	91	759	171	672	328
1.716:495\$	740:494\$	159:366\$	64\$	0,57	636	280	54	949	17	656	344
1.052:430\$	733:300\$	139:900\$	95\$	0,42	746	176	78	761	148	547	453
4.096:875\$	943:000\$	512:600\$	64\$	1,22	674	280	46	708	183	738	262
10.620:885\$	4.647:090\$	414:770\$	100\$	3,44	741	169	90	708	154	677	323
8.223:700\$	3.547:950\$	986:650\$	73\$	2,80	694	242	64	629	251	645	355

GRANDE DO NORTE

4.200:164\$	474:500\$	4:000\$	36\$	5,33	652	321	27	910	—	898	102
3.591:976\$	1.235:152\$	16:885\$	13\$	5,52	664	309	27	817	9	742	258
1.793:389\$	146:217\$	13:945\$	19\$	2,23	746	226	28	994	—	918	82
237:105\$	134:700\$	—	17\$	0,42	595	465	—	879	—	638	362
630:950\$	42:450\$	—	31\$	0,77	521	310	169	985	—	937	63
3.657:038\$	1.158:215\$	540:262\$	28\$	6,10	783	216	1	978	—	683	317
2.800:252\$	811:936\$	59:200\$	9\$	4,18	501	484	15	963	—	763	237
7.756:265\$	1.066:647\$	205:160\$	17\$	10,29	599	385	16	944	—	859	141
2.002:561\$	606:124\$	138:725\$	33\$	3,13	692	219	89	894	74	729	271
1.462:996\$	301:353\$	32:909\$	10\$	2,05	530	448	22	955	—	814	196
3.955:830\$	1.757:000\$	1.131:400\$	96\$	7,80	652	190	158	838	15	578	422
3.239:550\$	289:200\$	15:000\$	23\$	4,04	669	250	41	1.000	—	914	86

IV—Valor dos estabelecimentos ruraes recenseados em 1 de Setembro de 1920, segundo a
Valeur des établissements ruraux recensés au 1 Septembre 1920, d'après la nature

MUNICIPIOS MUNICIPES	VALOR DOS ESTABELECEMENTOS RURAES VALEUR DES ÉTABLISSEMENTS RURAUX							
	Total Total	SEGUNDO OS BENS ARROLADOS D'APRÈS LES BIENS RELEVÉS			SEGUNDO OS PROPRIETARIOS D'APRÈS LES PROPRIÉTAIRES			
		Terras Terres	Bemfeitorias Amé- liorations de la propriété rurale	Machismos e instrumentos agrarios Outillage agricole	Pessoas nascidas no Brazil Personnes nées au Brésil	Pessoas nascidas no extrangeiro Personnes nées à l'étran- ger	Diversos proprietarios e pessoas indeterminadas Divers proprié- taires et personnes inde- terminées	Governo (federal, esta- dual e municipal) Le gou- vernement (fédéral, des États et municipal)

ESTADO DO RIO
(CONCLU)

Flôres.....	2.061:700\$	1.377:800\$	660:200\$	23:700\$	2.058:700\$	3:000\$	—	—
Goyanninha.....	785:200\$	511:000\$	154:200\$	120:000\$	703:000\$	2:200\$	80:000\$	—
Jardim do Seridó.....	6.832:890\$	4.628:210\$	2.028:580\$	176:100\$	6.698:390\$	—	134:500\$	—
Lages.....	733:190\$	431:600\$	288:500\$	13:090\$	663:990\$	69:200\$	—	—
Luiz Gomes.....	1.272:240\$	854:750\$	364:590\$	52:900\$	1.265:450\$	—	6:790\$	—
Macahyba.....	1.883:915\$	1.357:515\$	429:900\$	66:500\$	1.553:915\$	—	330:000\$	—
Macau.....	783:000\$	566:880\$	208:700\$	7:420\$	771:000\$	12:000\$	—	—
Martins.....	1.889:230\$	977:010\$	729:200\$	183:020\$	1.888:730\$	—	500\$	—
Mossoró.....	3.212:058\$	2.637:128\$	572:000\$	2:930\$	3.093:557\$	—	118:501\$	—
Natal.....	656:250\$	581:750\$	43:300\$	31:200\$	656:250\$	—	—	—
Nova Cruz.....	706:200\$	507:500\$	167:800\$	30:900\$	673:000\$	5:200\$	28:000\$	—
Pão dos Ferros.....	1.340:156\$	733:971\$	532:300\$	53:885\$	1.328:056\$	2:100\$	10:000\$	—
Papary.....	645:750\$	479:900\$	105:300\$	60:550\$	645:750\$	—	—	—
Patú.....	1.778:500\$	1.191:400\$	528:200\$	58:900\$	1.765:500\$	—	13:000\$	—
Pedro Velho.....	890:800\$	734:100\$	117:200\$	39:500\$	869:000\$	—	21:800\$	—
Port'Algre.....	486:100\$	246:900\$	171:500\$	67:700\$	443:300\$	—	42:800\$	—
Sant'Anna do Mattos.....	3.824:760\$	2.590:809\$	1.170:611\$	63:340\$	3.650:260\$	—	174:500\$	—
Santa Cruz.....	2.273:605\$	1.569:405\$	626:200\$	78:000\$	2.262:605\$	—	11:000\$	—
Santo Antonio.....	505:890\$	352:320\$	126:600\$	26:970\$	453:420\$	40:670\$	6:800\$	—
São Gonçalo.....	3.544:580\$	2.604:660\$	719:500\$	220:420\$	3.274:580\$	—	270:000\$	—
São José de Mipibá.....	1.047:134\$	721:900\$	230:100\$	95:134\$	941:834\$	—	105:300\$	—
São Miguel.....	802:240\$	392:700\$	290:600\$	118:940\$	752:740\$	—	49:500\$	—
Serra Negra.....	1.895:090\$	1.061:488\$	803:602\$	30:000\$	1.860:830\$	—	34:260\$	—
Taipú.....	1.117:740\$	739:150\$	324:350\$	54:240\$	1.112:740\$	5:000\$	—	—
Touros.....	1.295:930\$	828:800\$	354:400\$	112:730\$	1.295:930\$	—	—	—

ESTADO DO RIO

Alegrete.....	70.119:152\$	61.000:758\$	7.968:984\$	1.149:410\$	57.643:454\$	4.445:108\$	8.030:590\$	—
Alfredo Chaves.....	15.853:345\$	9.086:559\$	6.009:409\$	757:377\$	3.675:761\$	12.063:839\$	170:845\$	2:900\$
Antonio Prado.....	4.900:038\$	3.315:405\$	1.205:612\$	379:021\$	975:285\$	3.813:119\$	110:235\$	1:400\$
Arroio Grande.....	20.872:366\$	18.879:312\$	1.507:142\$	485:912\$	16.217:248\$	1.670:723\$	2.984:395\$	—

natureza dos bens arrolados, a categoria dos proprietarios e o systema de exploração rural

des biens relevés, la catégorie des propriétaires et le système d'exploitation rurale

SEGUNDO OS OCCUPANTES DOS IMMOVEIS D'APRÈS LES OCCUPANTS DES IMMEUBLES			Valor médio das terras por hectare Valeur moyenne des terres par hectare	Porcentagem em relação ao valor total dos estabelecimentos recenseados Pourcentage sur la valeur totale des établissements recensés	DE 1.000 PARTES DO VALOR TOTAL CORRESPONDEM AO VALOR SUR 1.000 PARTIES DE LA VALEUR TOTALE CORRESPONDENT À LA VALEUR						
Proprietarios Propriétaires	Administradores e interessados Administrateurs et métayers	Arrendatarios Fermiers			das terras des terres	das melhorias des améliorations de la propriété rurale	dos machinismos e instrumentos agrarios de l'outillage agricole	Dos estabelecimentos Des établissements			
								Pertencentes a pessoas nascidas Appartenant à des personnes nées		Dirigidos pelos Dirigés par les	
						no Brasil au Brésil	no estrangeiro à l'étranger	proprietarios propriétaires	outros ocupantes autres occupants		

GRANDE DO NORTE

SÃO - FIN)

18.40:500\$	212:200\$	9:000\$	29\$	2,35	668	320	12	999	1	893	107
719:200\$	6:000\$	60:000\$	39\$	0,89	651	196	153	895	3	916	84
5.954:440\$	393:750\$	484:700\$	40\$	7,78	677	297	26	980	—	871	129
528:650\$	204:540\$	—	26\$	0,83	589	393	18	906	94	721	279
1.162:830\$	91:900\$	17:510\$	37\$	1,45	672	286	42	995	—	914	86
961:303\$	862:453\$	60:159\$	20\$	2,15	737	228	35	825	—	510	490
548:552\$	161:553\$	72:895\$	33\$	0,89	724	267	9	985	15	701	299
1.635:150\$	180:080\$	74:000\$	36\$	2,15	517	386	97	1.000	—	866	134
2.554:359\$	596:370\$	61:329\$	29\$	3,66	821	178	1	963	—	795	205
261:903\$	381:530\$	12:817\$	42\$	0,75	886	66	48	1.000	—	399	601
618:114\$	88:036\$	—	20\$	0,80	719	237	44	953	7	875	125
1.219:033\$	113:314\$	7:759\$	16\$	1,53	548	412	40	991	2	910	90
644:750\$	—	1:000\$	57\$	0,74	743	163	94	1.000	—	998	2
1.605:000\$	173:500\$	—	20\$	2,03	670	297	33	993	—	902	98
538:150\$	229:000\$	123:650\$	50\$	1,01	824	132	44	976	—	604	396
480:100\$	6:000\$	—	29\$	0,55	508	353	139	912	—	988	12
3.148:790\$	574:600\$	101:370\$	26\$	4,36	677	306	17	954	—	823	177
1.941:749\$	307:178\$	24:678\$	19\$	2,59	690	276	34	995	—	854	146
475:640\$	30:250\$	—	2\$	0,58	697	250	53	906	80	940	60
2.928:380\$	551:200\$	65:000\$	55\$	4,04	735	203	62	924	—	826	174
902:894\$	130:200\$	14:040\$	45\$	1,19	689	220	91	899	—	862	138
681:940\$	95:800\$	24:500\$	15\$	0,91	490	362	148	938	—	850	150
1.542:635\$	351:205\$	1:250\$	18\$	2,16	560	424	16	982	—	814	186
788:430\$	294:250\$	35:060\$	34\$	1,27	661	290	49	996	4	705	295
855:430\$	440:500\$	—	47\$	1,48	640	273	87	1.000	—	660	340

GRANDE DO SUL

50.319:753\$	7.285:262\$	12.514:137\$	107\$	3,49	870	114	16	822	63	718	282
15.360:616\$	193:109\$	259:620\$	89\$	0,79	573	379	48	232	757	969	31
4.657:468\$	96:320\$	146:250\$	87\$	0,24	677	246	77	199	778	950	50
12.314:547\$	4.637:801\$	3.920:018\$	68\$	1,04	905	72	23	777	80	590	410

IV — Valor dos estabelecimentos ruraes recenseados em 1 de Setembro de 1920, segundo a
Valeur des établissements ruraux recensés au 1 Septembre 1920, d'après la nature

MUNICIPIOS MUNICIPES	VALOR DOS ESTABELECIMENTOS RURAES VALEUR DES ÉTABLISSEMENTS RURAUX							
	Total Total	SEGUNDO OS BENS ARROLADOS D'APRÈS LES BIENS RELEVÉS			SEGUNDO OS PROPRIETARIOS D'APRÈS LES PROPRIÉTAIRES			
		Terras Terres	Bemfeitorias Améliorations de la propriété rurale	Machinismos e instrumentos agrarios Outillage agricole	Pessoas nascidas no Brazil Personnes nées au Brésil	Pessoas nascidas no estrangeiro Personnes nées à l'étranger	Diversos proprietarios e pessoas indeterminadas Divers propriétaires et personnes indéterminées	Governo (federal, estadual e municipal) Le gouvernement (fédéral, des États et municipal)
Bagé.....	102.296:690\$	93.464:654\$	7.955:782\$	876:254\$	77.584:135\$	11.678:885\$	13.033:670\$	—
Bento Gonçalves.....	9.988:596\$	5.872:955\$	3.773:379\$	342:262\$	3.919:761\$	5.310:783\$	758:052\$	—
Bom Jesus.....	19.472:925\$	17.530:700\$	1.833:410\$	108:815\$	19.365:375\$	107:550\$	—	—
Caçapava.....	30.926:004\$	29.253:418\$	1.569:772\$	102:814\$	29.270:333\$	228:609\$	1.427:062\$	—
Cachoeira.....	59.898:206\$	45.361:269\$	8.991:933\$	5.545:004\$	43.837:272\$	6.118:375\$	9.915:485\$	27:074\$
Cangussú.....	32.066:015\$	25.867:697\$	4.994:556\$	1.203:762\$	28.392:101\$	2.297:434\$	1.376:480\$	—
Caxias.....	12.996:786\$	10.114:275\$	2.710:168\$	172:343\$	5.043:907\$	7.729:477\$	222:952\$	450\$
Conceição do Arroio.....	6.770:867\$	5.502:696\$	1.217:899\$	50:272\$	5.806:532\$	828:685\$	135:650\$	—
Cruz Alta.....	44.304:935\$	38.620:413\$	4.928:810\$	755:712\$	36.992:712\$	4.611:813\$	2.700:410\$	—
Dom Pedrito.....	84.702:810\$	78.558:341\$	5.850:998\$	293:471\$	72.461:758\$	7.937:692\$	4.298:160\$	5:200\$
Dôres de Camaquã.....	10.261:162\$	8.397:160\$	1.457:701\$	406:301\$	9.199:235\$	949:817\$	112:110\$	—
Encantado.....	12.632:538\$	9.445:833\$	2.745:138\$	441:567\$	7.017:925\$	5.165:583\$	397:850\$	51:180\$
Encruzilhada.....	24.796:891\$	22.243:382\$	2.160:332\$	393:177\$	22.842:951\$	1.770:345\$	180:895\$	2:700\$
Erechim.....	27.555:958\$	19.383:365\$	7.147:605\$	1.024:988\$	10.088:122\$	12.782:757\$	4.620:779\$	64:300\$
Estrella.....	18.495:955\$	13.642:248\$	4.097:425\$	756:282\$	15.154:284\$	3.155:291\$	181:330\$	5:050\$
Garibaldi.....	7.575:471\$	5.799:373\$	1.506:770\$	269:328\$	3.023:271\$	4.251:530\$	300:670\$	—
Gravatá.....	8.884:735\$	6.560:423\$	1.930:837\$	393:475\$	8.243:915\$	449:820\$	191:000\$	—
Guaporé.....	22.485:980\$	14.212:879\$	7.085:073\$	1.188:022\$	7.990:282\$	14.313:493\$	182:205\$	—
Herval.....	23.455:908\$	21.318:038\$	1.869:680\$	268:190\$	19.935:311\$	3.146:858\$	373:739\$	—
Ijuhy.....	20.413:013\$	15.106:154\$	4.345:165\$	991:694\$	10.501:321\$	9.786:522\$	155:170\$	—
Itaqui.....	39.059:135\$	36.517:023\$	2.342:300\$	199:812\$	26.483:392\$	7.817:593\$	4.758:150\$	—
Jaguarão.....	21.116:803\$	19.620:650\$	1.401:442\$	94:711\$	18.320:707\$	2.211:480\$	584:616\$	—
Julio de Castilhos.....	37.057:139\$	33.347:695\$	3.202:320\$	507:124\$	31.972:369\$	3.782:110\$	1.302:660\$	—
Lageado.....	17.436:498\$	12.426:620\$	4.247:710\$	762:168\$	16.112:636\$	1.276:832\$	47:030\$	—
Lagoa Vermelha.....	29.919:188\$	25.804:925\$	3.714:784\$	399:409\$	23.486:675\$	6.142:474\$	273:769\$	16:200\$
Lavras.....	39.858:390\$	37.657:315\$	2.074:210\$	126:865\$	34.956:092\$	3.663:623\$	1.238:675\$	—
Palmeira.....	25.208:595\$	21.553:671\$	3.916:201\$	638:723\$	22.737:127\$	2.019:049\$	110:929\$	341:490\$
Passo Fundo.....	38.401:510\$	33.352:772\$	3.424:155\$	1.554:583\$	30.548:717\$	6.133:873\$	1.718:920\$	—
Pelotas.....	51.142:464\$	39.974:894\$	9.331:098\$	1.836:472\$	45.598:298\$	5.502:495\$	41:671\$	—
Pinheiro Machado.....	18.755:214\$	16.930:946\$	1.683:510\$	140:758\$	17.655:641\$	1.099:573\$	—	—
Piratiny.....	18.214:283\$	16.900:518\$	1.252:978\$	60:787\$	17.239:367\$	721:154\$	253:762\$	—

ESTADO DO RIO

(CONTINUA)

natureza dos bens arrolados, a categoria dos proprietarios e o systema de exploração rural

des biens relevés, la catégorie des propriétaires et le système d'exploitation rurale

SEGUNDO OS OCCUPANTES DOS IMMOVEIS D'APRÈS LES OCCUPANTS DES IMMEUBLES			Porcentagem em relação ao valor total dos estabelecimentos recenseados Pourcentage sur la valeur totale des établissements recensés	DE 1.000 PARTES DO VALOR TOTAL CORRESPONDEM AO VALOR SUR 1.000 PARTIES DE LA VALEUR TOTALE CORRESPONDENT À LA VALEUR							
Proprietarios Propriétaires	Administradores e interessados Administrateurs et métayers	Arrendatarios Fermiers		Valor médio das terras por hectare Valeur moyenne des terres par hectare	das terras des terres	das melhorias des améliorations de la propriété rurale	dos machinismos e instrumentos agrícolas de l'outillage agricole	Dos estabelecimentos Des établissements			
								Pertencentes a pessoas nascidas Appartenant à des personnes nées		Dirigidos pelos Dirigés par les	
				no Brasil au Brésil	no estrangeiro à l'étranger	proprietarios propriétaires	outros ocupantes autres occupants				

GRANDE DO SUL

(CÃO — SUITE)

58.074:855\$	28.065:489\$	16.156:346\$	181\$	5,09	914	78	8	758	114	568	432
9.596:003\$	129:368\$	263:225\$	104\$	0,50	588	378	34	392	532	961	39
17.389:125\$	1.988:300\$	95:500\$	55\$	0,97	900	94	6	994	6	893	107
26.063:795\$	3.433:003\$	1.429:206\$	73\$	1,54	246	51	3	946	7	843	157
47.488:149\$	9.125:065\$	3.284:992\$	93\$	2,98	757	150	93	732	102	793	207
25.738:612\$	3.535:691\$	2.791:712\$	71\$	1,59	807	156	37	885	72	803	197
12.448:091\$	191:459\$	357:236\$	127\$	0,65	778	209	13	388	595	958	42
6.217:937\$	515:200\$	37:730\$	44\$	0,34	813	180	7	858	122	918	82
31.845:601\$	7.028:395\$	5.430:939\$	62\$	2,20	872	111	17	835	104	719	281
61.486:254\$	13.181:448\$	10.035:108\$	168\$	4,21	928	69	3	855	94	726	274
4.984:895\$	4.163:850\$	1.112:417\$	64\$	0,51	818	142	40	897	93	486	514
11.760:230\$	314:304\$	558:004\$	98\$	0,63	748	217	35	856	409	931	69
20.813:349\$	2.660:064\$	1.323:478\$	64\$	1,23	897	87	16	921	71	839	161
21.868:798\$	5.064:299\$	622:861\$	69\$	1,37	704	259	37	366	464	794	206
17.692:665\$	216:833\$	586:457\$	189\$	0,92	738	221	41	819	171	957	43
7.202:348\$	250:679\$	122:444\$	118\$	0,38	765	199	36	399	561	951	49
7.822:885\$	495:055\$	566:795\$	90\$	0,44	739	217	44	928	51	880	120
20.839:141\$	975:814\$	671:025\$	91\$	1,12	632	315	53	355	637	927	73
13.936:576\$	6.432:244\$	3.087:088\$	109\$	1,17	909	80	11	850	134	594	406
19.615:190\$	433:362\$	394:461\$	118\$	1,02	739	213	48	514	479	960	40
19.915:175\$	13.862:849\$	5.281:111\$	90\$	1,94	935	60	5	678	200	510	490
16.805:082\$	2.358:087\$	1.953:634\$	101\$	1,05	929	66	5	868	105	796	204
28.260:870\$	5.866:119\$	2.930:150\$	73\$	1,84	900	86	14	863	102	763	237
16.328:488\$	515:648\$	592:362\$	102\$	0,87	713	243	44	924	73	936	64
26.561:682\$	1.605:665\$	1.751:771\$	58\$	1,49	863	124	13	785	205	883	112
27.853:115\$	9.560:351\$	2.444:924\$	141\$	1,98	945	52	3	877	92	699	301
17.910:493\$	4.482:364\$	2.815:738\$	49\$	1,25	855	120	25	902	80	711	289
31.032:689\$	4.950:149\$	2.418:672\$	64\$	1,91	869	91	40	796	160	808	192
30.054:621\$	18.351:919\$	2.735:924\$	188\$	2,54	782	182	36	892	103	588	412
13.519:039\$	2.391:729\$	2.844:446\$	104\$	0,93	903	90	7	941	59	721	279
15.087:423\$	2.276:764\$	850:096\$	86\$	0,91	928	69	3	946	40	828	172

IV — Valor dos estabelecimentos ruraes recenseados em 1 de Setembro de 1920, segundo a
Valeur des établissements ruraux recensés au 1 Septembre 1920, d'après la nature

MUNICIPIOS MUNICIPES	VALOR DOS ESTABELECIMENTOS RURAES VALEUR DES ÉTABLISSEMENTS RURAUX							
	Total Total	SEGUNDO OS BENS ARROLADOS D'APRÈS LES BIENS RELEVÉS			SEGUNDO OS PROPRIETARIOS D'APRÈS LES PROPRIÉTAIRES			
		Terras Terres	Bemfeitorias Améliorations de la propriété rurale	Machinismos e instrumentos agrarios Outillage agricole	Pessoas nascidas no Brasil Personnes nées au Brésil	Pessoas nascidas no extrangeiro Personnes nées à l'étran- ger	Diversos proprietarios e pessoas indeterminadas Divers propriétaires et personnes inde- terminées	Governo (federal, esta- dual e municipal) Le gou- vernement (fédéral, des États et municipal)

ESTADO DO RIO

(CONTINUA)

Porto Alegre.....	20.193:793\$	15.551:324\$	2.440:598\$	2.201:871\$	9.303:455\$	922:214\$	7.965:124\$	2 003:000\$
Quarahy.....	39.042:938\$	35.040:056\$	3.918:044\$	84:838\$	28.014:042\$	9.902:962\$	1.125:934\$	—
Rio Grande.....	18.195:735\$	15.470:520\$	2.560:605\$	164:610\$	13.910:955\$	4.048:206\$	236:580\$	—
Rio Pardo.....	17.693:207\$	13.856:118\$	2.479:275\$	1.357:814\$	13.879:512\$	882:005\$	2.931:690\$	—
Rosario.....	47.871:250\$	43.702:056\$	3.642:794\$	526:400\$	28.609:517\$	1.312:383\$	6.199:350\$	11.750:000\$
Sant'Anna do Livramento.....	94.113:985\$	85.059:494\$	8.730:348\$	324:143\$	69.738:378\$	12.258:146\$	12.087:461\$	—
Santa Cruz.....	26.429:475\$	19.082:185\$	6.104:570\$	1.242:720\$	23.506:762\$	2.234:980\$	601:890\$	85:843\$
Santa Maria da Bocca do Monte....	30.799:595\$	26.430:364\$	3.738:640\$	630:591\$	25.109:633\$	3.698:064\$	1.991:898\$	—
Santa Victoria do Palmar.....	39.314:515\$	35.981:737\$	2.920:210\$	412:568\$	22.894:035\$	10.322:860\$	5.922:320\$	175:300\$
Santo Amaro.....	4.219:343\$	3.522:490\$	581:680\$	115:173\$	3.718:950\$	55:570\$	444:823\$	—
Santo Angelo.....	22.699:000\$	19.114:955\$	3.049:345\$	534:700\$	16.855:504\$	4.708:823\$	1.101:348\$	3:320\$
Santo Antonio da Patrulha.....	12.567:792\$	9.348:230\$	2.918:418\$	301:144\$	11.289:829\$	1.129:943\$	148:020\$	—
São Borja.....	52.408:313\$	47.927:815\$	3.623:853\$	856:645\$	45.248:775\$	2.238:743\$	3.402:435\$	1.518:360\$
São Francisco de Assis.....	25.277:167\$	22.565:407\$	2.268:876\$	442:884\$	20.107:083\$	2.302:431\$	2.867:653\$	—
São Francisco de Paula de Uma da Serra.....	23.668:030\$	21.593:113\$	1.914:909\$	160:008\$	19.735:377\$	2.400:150\$	1.532:503\$	—
São Gabriel.....	58.359:016\$	53.848:782\$	3.583:280\$	921:954\$	49.593:776\$	4.670:160\$	4.095:080\$	—
São Jeronymo.....	14.868:630\$	13.187:725\$	1.347:592\$	333:313\$	13.009:147\$	732:349\$	1.125:034\$	2:100\$
São João Baptista de Camaquã....	13.440:591\$	11.029:931\$	1.813:590\$	597:070\$	10.789:541\$	2.358:295\$	292:755\$	—
São João do Montenegro.....	25.577:246\$	18.203:364\$	6.296:096\$	1.077:786\$	22.629:177\$	2.511:986\$	436:083\$	—
São José do Norte.....	9.808:193\$	7.853:623\$	1.651:215\$	303:355\$	8.897:232\$	432:538\$	460:453\$	17:970\$
São Leopoldo.....	18.400:408\$	12.662:040\$	4.498:685\$	1.239:683\$	17.844:008\$	334:410\$	221:990\$	—
São Lourenço.....	22.691:598\$	16.030:058\$	5.295:374\$	1.366:166\$	19.124:035\$	2.942:375\$	625:188\$	—
São Luiz Gonzaga.....	26.968:718\$	23.165:240\$	3.236:706\$	566:772\$	22.069:798\$	4.307:555\$	575:775\$	15:590\$
São Sebastião do Cahy.....	24.338:899\$	17.215:085\$	5.915:990\$	1.207:824\$	20.660:972\$	1.454:065\$	2.223:862\$	—
São Sepé.....	21.571:894\$	18.855:086\$	1.932:697\$	784:111\$	20.016:927\$	280:480\$	1.274:487\$	—
São Thiago do Boqueirão.....	19.177:751\$	16.998:504\$	2.081:815\$	97:432\$	18.321:403\$	735:188\$	121:160\$	—
São Vicente.....	22.195:607\$	19.476:380\$	2.383:090\$	336:137\$	16.938:059\$	3.202:248\$	2.055:301\$	—
Soledade.....	30.623:505\$	25.690:672\$	4.162:667\$	770:166\$	28.319:856\$	1.443:481\$	753:500\$	106:668\$
Taquara do Mundo Novo.....	19.658:925\$	14.646:695\$	4.295:431\$	716:799\$	16.991:074\$	1.354:227\$	1.308:624\$	5:000\$
Taquary.....	9.655:155\$	7.802:362\$	1.554:980\$	297:813\$	9.003:721\$	433:932\$	217:502\$	—
Torres.....	1.451:800\$	1.045:320\$	382:400\$	24:080\$	1.383:620\$	34:000\$	34:180\$	—

natureza dos bens arrolados, a categoria dos proprietarios e o systema de exploração rural

des biens relevés, la catégorie des propriétaires et le système d'exploitation rurale

SEGUNDO OS OCCUPANTES DOS IMMOVEIS D'APRÈS LES OCCUPANTS DES IMMEUBLES			Valor médio das terras por hectare Valeur moyenne des terres par hectare	Porcentagem em relação ao valor total dos estabelecimentos recenseados Pourcentage sur la valeur totale des établissements recensés	DE 1.000 PARTES DO VALOR TOTAL CORRESPONDEM AO VALOR SUR 1.000 PARTIES DE LA VALEUR TOTALE CORRESPONDENT À LA VALEUR						
					das terras des terres	das melhorias des améliorations de la propriété rurale	dos machinismos e instrumentos agrícolas de l'outillage agricole	Dos estabelecimentos Des établissements			
Proprietarios Propriétaires	Administradores e interessados Administrateurs et métayers	Arrendatarios Fermiers	Pertencentes a pessoas nascidas Appartenant à des personnes nées					Dirigidos pelos Dirigés par les			
			no Brasil au Brésil	no estrangeiro à l'étranger	proprietarios propriétaires	outras occupantes autres occupants					

GRANDE DO SUL

ção — SUITE)

14.282:605\$	1.670:955\$	4.240:233\$	106\$	1,00	770	121	109	461	46	707	293
16.680:110\$	16.025:183\$	6.337:640\$	118\$	1,94	898	100	2	718	254	427	573
12.156:739\$	2.785:606\$	3.253:390\$	71\$	0,90	850	141	9	765	222	668	332
14.467:212\$	1.784:795\$	1.441:200\$	69\$	0,88	783	140	77	784	50	818	182
17.940:921\$	19.587:375\$	10.342:954\$	102\$	2,38	913	76	11	598	27	375	625
39.658:036\$	36.905:938\$	17.550:011\$	135\$	4,68	904	93	3	741	131	421	579
25.145:504\$	725:305\$	558:666\$	114\$	1,31	722	231	47	839	85	951	49
22.855:850\$	5.242:962\$	2.700:783\$	85\$	1,53	858	121	21	815	120	742	258
24.197:277\$	9.713:404\$	5.403:834\$	97\$	1,95	915	74	11	582	263	615	355
3.322:466\$	430:924\$	465:953\$	83\$	0,21	835	138	27	881	13	787	213
20.282:074\$	1.792:453\$	624:473\$	62\$	1,13	842	134	24	744	207	894	106
11.495:093\$	895:890\$	176:809\$	88\$	0,62	744	232	24	898	90	915	85
31.908:871\$	12.913:052\$	7.586:390\$	69\$	2,61	915	69	16	863	43	609	391
17.017:313\$	3.102:781\$	5.157:073\$	66\$	1,26	893	90	17	795	91	673	327
20.438:719\$	1.990:911\$	1.238:400\$	82\$	1,18	912	81	7	834	101	864	136
39.010:021\$	12.862:619\$	6.486:376\$	93\$	2,90	923	61	16	850	80	668	332
12.291:383\$	1.070:310\$	1.506:937\$	83\$	0,74	887	91	22	875	49	827	173
9.824:952\$	2.947:655\$	667:984\$	71\$	0,67	821	135	44	803	175	731	269
23.936:872\$	1.003:078\$	637:296\$	157\$	1,27	712	246	42	885	98	936	64
7.736:601\$	1.864:026\$	207:566\$	29\$	0,49	801	168	31	907	44	789	211
17.709:358\$	509:650\$	181:400\$	137\$	0,92	688	245	67	970	18	962	38
19.647:874\$	1.425:211\$	1.618:513\$	114\$	1,13	707	233	60	843	130	866	134
21.482:557\$	3.739:990\$	1.746:171\$	56\$	1,34	859	120	21	818	160	797	203
22.849:158\$	889:686\$	600:055\$	149\$	1,21	707	243	50	849	60	939	61
13.247:600\$	6.970:031\$	1.354:263\$	78\$	1,07	874	90	36	928	13	614	386
14.885:033\$	2.997:915\$	1.294:803\$	58\$	0,95	886	109	5	955	38	776	224
15.195:734\$	2.624:365\$	4.375:508\$	90\$	1,10	878	107	15	763	144	685	315
28.557:077\$	1.593:273\$	473:155\$	59\$	1,52	839	136	25	925	47	933	67
17.010:930\$	1.866:271\$	781:724\$	127\$	0,98	745	219	36	864	69	865	135
9.160:073\$	284:242\$	210:840\$	203\$	0,48	808	161	31	933	45	949	51
1.441:900\$	10:000\$	—	50\$	0,07	720	263	17	953	23	993	7

IV — Valor dos estabelecimentos ruraes recenseados em 1 de Setembro de 1920, segundo a
Valeur des établissements ruraux recensés au 1 Septembre 1920, d'après la nature

MUNICIPIOS MUNICIPES	VALOR DOS ESTABELECIMENTOS RURAES VALEUR DES ÉTABLISSEMENTS RURAUX							
	Total Total	SEGUNDO OS BENS ARROLAOS D'APRÈS LES BIENS RELEVÉS			SEGUNDO OS PROPRIETARIOS D'APRÈS LES PROPRIÉTAIRES			
		Terras Terres	Beneficorias Améliorations de la propriété rurale	Machinismos e instrumentos agrarios Outillage agricole	Pessoas nascidas no Brazil Personnes nées au Brésil	Pessoas nascidas no extrangeiro Personnes nées à l'étran- ger	Diversos proprietarios e pessoas indeterminadas Divers propriétaires et personnes inde- terminées	Governo (federal, esta- dual e municipal) Le gou- vernement (fédéral, des États et municipal)

ESTADO DO RIO
(CONCLU)

Triumpho.....	3.592:881\$	2.978:310\$	486:219\$	128:352\$	3.027:435\$	444:703\$	120:740\$	—
Uruguayana.....	97.100:723\$	90.508:374\$	6.284:761\$	307:888\$	71.280:646\$	14.212:900\$	11.607:177\$	—
Vaccaria.....	42.278:053\$	39.331:481\$	2.715:035\$	231:537\$	39.461:596\$	1.458:023\$	1.358:432\$	—
Venancio Ayres.....	14.791:569\$	11.729:051\$	2.639:655\$	422:863\$	12.937:821\$	1.752:773\$	100:975\$	—
Viamão.....	12.028:485\$	7.911:785\$	3.358:420\$	758:290\$	12.005:585\$	—	22:900\$	—

ESTADO DE

Araranguá.....	11.897:648\$	8.899:933\$	2.684:340\$	313:375\$	8.765:915\$	2.976:463\$	155:270\$	—
Bignassú.....	1.074:165\$	784:465\$	220:980\$	68:720\$	1.048:615\$	7:450\$	18:100\$	—
Blumenau.....	25.775:751\$	16.981:667\$	7.388:323\$	1.405:761\$	18.228:715\$	7.148:901\$	285:035\$	113:100\$
Brusque.....	2.635:560\$	1.715:600\$	572:420\$	347:540\$	1.222:935\$	1.157:585\$	255:040\$	—
Camboriú.....	626:078\$	354:605\$	193:450\$	73:023\$	595:678\$	30:400\$	—	—
Campo Alegre.....	1.810:109\$	1.527:864\$	265:726\$	16:519\$	1.680:779\$	103:594\$	25:736\$	—
Campos Novos.....	6.989:830\$	6.207:048\$	737:618\$	45:164\$	6.247:878\$	692:216\$	48:556\$	1:180\$
Chapecó.....	1.983:664\$	1.742:251\$	194:580\$	46:833\$	1.928:660\$	13:900\$	41:104\$	—
Cruzeiro.....	3.279:669\$	2.403:373\$	649:425\$	226:871\$	2.358:406\$	793:823\$	105:440\$	—
Curitybanos.....	4.924:416\$	4.483:791\$	435:400\$	5:225\$	4.494:792\$	87:840\$	341:784\$	—
Florianopolis.....	1.102:910\$	710:600\$	243:300\$	149:010\$	1.054:010\$	48:900\$	—	—
Garopaba.....	352:886\$	204:716\$	146:650\$	1:520\$	351:993\$	—	893\$	—
Imarui.....	1.538:321\$	1.221:489\$	310:185\$	6:647\$	1.466:621\$	69:300\$	2:400\$	—
Itajubá.....	7.075:492\$	5.038:228\$	1.720:711\$	316:553\$	5.162:918\$	1.192:039\$	720:535\$	—
Itayopolis.....	4.172:295\$	3.377:153\$	655:776\$	139:366\$	2.356:635\$	1.729:319\$	86:341\$	—
Jaguaruna.....	1.173:300\$	611:260\$	476:040\$	86:000\$	1.166:531\$	6:769\$	—	—
Joinville.....	10.656:708\$	6.607:938\$	3.145:154\$	903:616\$	6.719:457\$	3.810:083\$	127:168\$	—
Lages.....	31.451:420\$	29.143:687\$	2.192:005\$	115:728\$	30.333:284\$	744:086\$	156:050\$	218:000\$
Laguna.....	1.860:712\$	1.299:192\$	241:600\$	319:920\$	1.811:712\$	32:000\$	17:000\$	—
Mafra.....	4.465:975\$	3.944:230\$	515:900\$	5:845\$	2.451:870\$	421:375\$	1.592:730\$	—
Nova Trento.....	1.909:921\$	1.022:932\$	726:022\$	160:967\$	1.031:043\$	830:425\$	48:453\$	—
Orleans.....	5.976:650\$	4.309:584\$	1.499:107\$	167:959\$	3.886:959\$	1.985:741\$	103:950\$	—
Palhoça.....	5.289:636\$	4.418:517\$	775:861\$	95:258\$	4.012:700\$	598:025\$	678:911\$	—
Paraty.....	1.818:248\$	846:490\$	670:812\$	300:946\$	1.381:246\$	402:202\$	34:800\$	—

natureza dos bens arrolados, a categoria dos proprietarios e o systema de exploração rural

des biens relevés, la catégorie des propriétaires et le système d'exploitation rurale

SEGUNDO OS OCCUPANTES DOS IMMOVEIS D'APRÈS LES OCCUPANTS DES IMMEUBLES			Valor médio das terras por hectare Valeur moyenne des terres par hectare	Porcentagem em relação ao valor total dos estabelecimentos recenseados Pourcentage sur la valeur totale des établissements recensés	DE 1.000 PARTES DO VALOR TOTAL CORRESPONDEM AO VALOR SUR 1.000 PARTIES DE LA VALEUR TOTALE CORRESPONDENT À LA VALEUR							
Proprietários Propriétaires	Administradores e interessadas Administrateurs et métayers	Arrendatários Fermiers			das terras des terres	das melhorias des améliorations de la propriété rurale	dos machinismos e instrumentos agrícolas de l'outillage agricole	Dos estabelecimentos Des établissements				
								Pertencentes a pessoas nascidas Appartenant à des personnes nées		Dirigidos pelos Dirigés par les		
				no Brasil au Brésil	no estrangeiro à l'étranger	proprietários propriétaires	outros ocupantes autres occupants					

GRANDE DO SUL

SÃO — FIN)

3.239:752\$	243:829\$	109:300\$	91\$	0,18	829	135	36	843	124	902	98
50.565:534\$	26.835:617\$	19.699:572\$	147\$	4,83	932	65	3	734	146	521	479
34.887:012\$	6.759:830\$	631:211\$	75\$	2,10	930	64	6	933	35	825	175
13.907:805\$	127:865\$	755:899\$	190\$	0,74	793	178	29	875	118	940	60
12.028:485\$	—	—	84\$	0,60	658	279	63	938	—	1.000	—

SANTA CATHARINA

11.390:206\$	320:666\$	186:776\$	58\$	6,22	748	226	26	737	250	957	43
1.033:065\$	22:000\$	19:100\$	34\$	0,56	730	206	64	976	7	962	38
24.550:054\$	559:593\$	666:104\$	71\$	13,48	659	287	54	707	277	952	48
2.464:060\$	132:240\$	39:260\$	69\$	1,38	651	217	132	464	439	935	65
620:778\$	3:300\$	2:000\$	42\$	0,33	566	317	117	951	49	992	8
1.808:502\$	1:607\$	—	70\$	0,95	814	147	9	929	57	999	1
6.749:415\$	218:526\$	21:899\$	28\$	3,66	888	106	6	894	99	966	34
863:077\$	1.117:987\$	2:600\$	15\$	1,04	878	98	24	972	7	435	565
3.049:194\$	201:615\$	28:860\$	95\$	1,72	733	198	69	726	242	930	70
4.704:136\$	213:244\$	7:036\$	17\$	2,58	911	88	1	913	18	955	45
1.037:410\$	65:500\$	—	149\$	0,58	644	221	135	856	44	941	59
352:886\$	—	—	26\$	0,18	580	416	4	997	—	1.000	—
1.536:641\$	1:680\$	—	39\$	0,80	794	202	4	953	45	999	1
6.385:254\$	553:352\$	136:886\$	56\$	3,70	712	243	45	730	168	902	93
4.070:309\$	101:986\$	—	51\$	2,18	810	157	33	565	414	976	24
1.131:159\$	7:827\$	34:314\$	30\$	0,61	521	406	73	994	6	964	36
10.141:397\$	313:078\$	202:233\$	89\$	5,57	620	295	85	631	358	952	48
24.414:745\$	6.087:055\$	949:620\$	36\$	16,45	926	70	4	964	24	776	224
1.860:712\$	—	—	33\$	0,97	698	130	172	974	17	1.000	—
4.291:175\$	174:800\$	—	33\$	2,34	883	116	1	549	94	961	39
1.788:064\$	48:197\$	73:660\$	61\$	1,00	536	380	84	540	435	936	64
5.466:932\$	326:494\$	183:224\$	67\$	3,13	721	251	28	650	332	915	85
3.903:051\$	1.361:973\$	24:612\$	17\$	2,77	835	147	18	759	113	738	262
1.800:248\$	2:000\$	16:000\$	39\$	0,95	466	369	165	760	221	990	10

IV — Valor dos estabelecimentos rurais recenseados em 1 de Setembro de 1920, segundo a
Valeur des établissements ruraux recensés au 1 Septembre 1920, d'après la nature

MUNICIPIOS MUNICIPES	VALOR DOS ESTABELECIDAMENTOS RURAES VALEUR DES ÉTABLISSEMENTS RURAUX							
	Total Total	SEGUNDO OS BENS ARROLADOS D'APRÈS LES BIENS RELEVÉS			SEGUNDO OS PROPRIETARIOS D'APRÈS LES PROPRIÉTAIRES			
		Terras Terres	Beneficórias Améliorations de la propriété rurale	Machinismos e instrumentos agrários Outillage agricole	Pessoas nascidas no Brazil Personnes nées au Brésil	Pessoas nascidas no extrangeiro Personnes nées à l'étran- ger	Diversos proprietarios e pessoas indeterminadas Divers propriétaires et personnes inde- terminées	Governo (federal, esta- dual e municipal) Le gou- vernement (fédéral, des États et municipal)

ESTADO DE
(CONCLU

Porto Bello.....	530:702\$	246:857\$	212:175\$	71:670\$	526:678\$	—	4:024\$	—
Porto União.....	6.416:470\$	5.441:200\$	933:130\$	42:140\$	5.188:110\$	1.187:760\$	40:600\$	—
Santa Cruz de Canóinhas.....	6.029:370\$	4.496:940\$	1.430:080\$	102:350\$	4.079:750\$	1.891:520\$	53:100\$	—
São Bento.....	3.780:099\$	2.956:074\$	743:525\$	80:500\$	2.390:056\$	1.231:098\$	158:945\$	—
São Francisco.....	664:828\$	372:744\$	240:626\$	51:458\$	630:848\$	20:100\$	13:880\$	—
São Joaquim da Costa da Serra.....	18.413:835\$	17.540:882\$	859:342\$	13:611\$	16.929:415\$	649:562\$	834:858\$	—
São José.....	2.721:862\$	1.936:592\$	702:430\$	82:840\$	2.650:872\$	48:590\$	22:400\$	—
Tijucas.....	1.838:402\$	1.257:829\$	432:814\$	147:759\$	1.623:632\$	171:920\$	42:850\$	—
Tubarão.....	6.593:281\$	4.993:001\$	1.202:370\$	397:910\$	5.064:959\$	1.030:692\$	497:630\$	—
Urussanga.....	4.335:460\$	2.609:495\$	1.700:150\$	25:805\$	1.006:890\$	3.214:735\$	113:335\$	—

ESTADO DE

Agudos.....	19.272:803\$	15.517:268\$	3.191:290\$	564:245\$	12.052:113\$	4.368:920\$	2.851:770\$	—
Albuquerque Lins.....	21.157:370\$	16.278:720\$	4.401:240\$	477:410\$	18.325:830\$	2.689:340\$	142:200\$	—
Altinópolis.....	8.315:050\$	7.188:600\$	882:400\$	244:050\$	5.030:650\$	1.051:800\$	2.232:600\$	—
Amparo.....	37.096:410\$	27.270:950\$	7.850:860\$	1.974:600\$	25.567:180\$	5.055:010\$	6.309:510\$	164:710\$
Angatuba.....	6.561:415\$	5.665:755\$	495:800\$	399:860\$	4.091:065\$	218:500\$	2.251:850\$	—
Anhemby.....	2.959:900\$	2.690:400\$	231:900\$	37:600\$	2.532:900\$	412:000\$	15:000\$	—
Annapolis.....	9.584:900\$	7.162:600\$	1.717:400\$	704:900\$	4.936:300\$	898:600\$	3.750:000\$	—
Apialy.....	1.912:340\$	1.710:475\$	158:185\$	43:680\$	1.870:040\$	35:800\$	6:500\$	—
Araçariquama.....	2.889:700\$	2.112:680\$	753:120\$	23:900\$	2.514:800\$	244:900\$	130:000\$	—
Araraquara.....	50.476:836\$	34.536:982\$	12.119:822\$	3.820:032\$	25.519:964\$	12.637:832\$	12.190:940\$	128:100\$
Araras.....	23.566:426\$	17.077:249\$	5.239:446\$	1.249:731\$	7.489:496\$	3.734:660\$	12.251:770\$	90:500\$
Areias.....	2.234:530\$	1.655:100\$	493:600\$	85:830\$	1.940:530\$	97:000\$	197:000\$	—
Ariranha.....	8.808:500\$	7.281:150\$	1.420:550\$	106:800\$	4.238:700\$	3.190:400\$	1.379:400\$	—
Assis.....	9.005:536\$	7.590:826\$	1.130:550\$	284:160\$	6.987:906\$	849:480\$	1.168:150\$	—
Atibaia.....	8.919:405\$	7.203:400\$	1.508:420\$	207:585\$	6.140:320\$	1.860:755\$	918:330\$	—
Avahy.....	21.605:365\$	17.486:115\$	3.379:200\$	740:050\$	14.971:335\$	3.999:530\$	2.634:500\$	—
Avaré.....	18.259:039\$	15.345:868\$	2.215:983\$	697:188\$	12.757:820\$	3.873:815\$	1.627:404\$	—
Bananal.....	6.407:847\$	5.366:937\$	653:100\$	387:810\$	3.695:287\$	1.420:910\$	1.291:650\$	—
Bariry.....	23.816:195\$	14.591:000\$	8.471:000\$	754:195\$	13.351:335\$	10.098:660\$	366:200\$	—

natureza dos bens arrolados, a categoria dos proprietarios e o systema de exploração rural

des biens relevés, la catégorie des propriétaires et le système d'exploitation rurale

SEGUNDO OS OCCUPANTES DOS IMMOVEIS D'AIRRES LES OCCUPANTS DES IMMEUBLES			Valor médio das terras por hectare Valeur moyenne des terres par hectare	Porcentagem em relação ao valor total dos estabelecimentos recenseados Pourcentage sur la valeur totale des établissements recensés	DE 1.000 PARTES DO VALOR TOTAL CORRESPONDEM AO VALOR SUR 1.000 PARTIES DE LA VALEUR TOTALE CORRESPONDENT À LA VALEUR						
					das terras des terres	das melhorias des améliorations de la propriété rurale	dos machinismos e instrumentos agrarios de l'outillage agricole	Dos estabelecimentos Des établissements		Dirigidos pelos Dirigés par les	
Proprietarios Propriétaires	Administradores e interessados Administrateurs et métayers	Arrendatarios Fermiers	Pertencentes a pessoas nascidas Appartenant à des personnes nées					proprietarios propriétaires		outros occupantes autres occupants	
			no Brazil au Brésil	no estrangeiro à l'étranger	no Brazil au Brésil	no estrangeiro à l'étranger	no Brazil au Brésil	no estrangeiro à l'étranger			

SANTA CATHARINA

SÃO - FIN)

518:067\$	12:635\$	—	128\$	0,28	465	400	135	992	—	976	24
5.001:420\$	992:000\$	423:050\$	26\$	3,36	848	145	7	809	185	779	221
5.722:570\$	307:000\$	—	44\$	3,15	746	237	17	677	314	949	51
3.386:044\$	356:561\$	37:494\$	51\$	1,98	782	197	21	632	326	896	104
662:278\$	2:050\$	500\$	39\$	0,35	561	362	77	949	30	996	4
16.552:688\$	1.180:286\$	680:861\$	61\$	9,63	952	47	1	919	35	899	101
2.712:862\$	3:500\$	5:500\$	61\$	1,42	712	258	30	974	18	997	3
1.735:645\$	81:850\$	20:907\$	55\$	0,96	684	236	80	833	94	944	56
6.127:630\$	126:260\$	339:391\$	66\$	3,45	757	183	60	768	156	929	71
4.281:295\$	25:653\$	28:509\$	48\$	2,27	602	392	6	232	741	987	13

SÃO PAULO

12.141:629\$	7.069:764\$	61:410\$	199\$	0,67	805	166	29	625	227	630	370
5.735:225\$	15.422:145\$	—	143\$	0,73	769	208	23	866	127	271	729
5.750:700\$	2.478:350\$	86:000\$	102\$	0,29	865	106	29	605	126	602	308
20.853:235\$	15.971:685\$	271:487\$	460\$	1,28	735	212	53	689	136	562	438
4.184:453\$	2.376:962\$	—	69\$	0,23	863	76	61	624	33	638	362
2.169:357\$	776:167\$	14:346\$	47\$	0,10	909	78	13	856	139	733	267
3.921:90\$	5.663:000\$	—	208\$	0,33	747	179	74	515	94	409	591
1.808:290\$	51:080\$	53:000\$	21\$	0,07	894	83	23	978	19	946	54
2.789:700\$	100:000\$	—	155\$	0,10	731	261	8	870	35	965	35
25.001:673\$	25.017:644\$	457:519\$	223\$	1,75	684	240	76	506	250	495	505
10.333:852\$	13.134:464\$	98:110\$	280\$	0,82	725	222	53	318	158	438	562
1.807:950\$	306:420\$	120:160\$	107\$	0,08	741	221	38	868	43	809	191
6.678:500\$	2.130:000\$	—	334\$	0,31	827	161	12	481	362	758	242
5.822:639\$	3.125:600\$	57:297\$	48\$	0,31	843	125	32	776	94	647	353
6.423:855\$	2.474:750\$	20:800\$	153\$	0,31	808	169	23	688	209	720	280
1.655:065\$	9.152:200\$	798:100\$	214\$	0,75	809	157	34	693	185	539	461
14.233:109\$	3.914:508\$	111:422\$	109\$	0,63	841	121	38	699	212	780	220
5.023:742\$	395:982\$	988:123\$	94\$	0,22	838	102	60	577	222	784	216
17.005:435\$	6.612:200\$	198:560\$	291\$	0,83	612	350	32	561	424	714	286

IV — Valor dos estabelecimentos ruraes recenseados em 1 de Setembro de 1920, segundo a
Valeur des établissements ruraux recensés au 1 Septembre 1920, d'après la nature

MUNICIPIOS MUNICIPES	VALOR DOS ESTABELECIMENTOS RURAES VALEUR DES ÉTABLISSEMENTS RURAUX							
	Total Total	SEGUNDO OS BENS ARROLADOS D'APRÈS LES BIENS RELEVÉS			SEGUNDO OS PROPRIETARIOS D'APRÈS LES PROPRIÉTAIRES			
		Terras Terres	Bemfeitorias Amé- liorations de la propriété rurale	Machinismos e instrumentos agrarios Outillage agricole	Pessoas nascidas no Brasil Personnes nées au Brésil	Pessoas nascidas no extrangeiro Personnes nées à l'étran- ger	Diversos proprietarios e pessoas indefinidas Divers propriétaires et personnes in- terminées	Governo (federal, esta- dual e municipal) Le gou- vernement (fédéral, des États et municipal)
Barra Bonita.....	12.592:900\$	9.165:600\$	2.894:400\$	532:900\$	7.712:350\$	2.966:350\$	1.914:200\$	—
Barretos.....	52.481:350\$	42.154:350\$	6.615:500\$	3.711:500\$	38.653:000\$	2.317:850\$	11.510:500\$	—
Batataes.....	19.112:026\$	16.162:061\$	2.245:100\$	704:865\$	13.619:071\$	3.054:555\$	2.438:400\$	—
Baurú.....	12.206:729\$	9.639:906\$	2.078:339\$	488:484\$	5.778:750\$	1.426:510\$	5.001:469\$	—
Bebedouro.....	27.764:877\$	22.445:938\$	3.864:611\$	1.454:328\$	16.592:220\$	5.713:872\$	5.458:785\$	—
Bica de Pedra.....	14.119:392\$	11.131:967\$	2.430:205\$	557:220\$	9.184:410\$	4.225:682\$	709:300\$	—
Bõa Esperança.....	13.440:795\$	10.700:667\$	2.198:335\$	541:790\$	10.371:030\$	2.061:800\$	1.007:965\$	—
Bom Successo.....	4.813:840\$	4.476:340\$	290:300\$	47:200\$	4.532:040\$	—	281:800\$	—
Botucatu.....	32.188:150\$	26.166:523\$	4.596:316\$	1.425:311\$	23.496:390\$	4.000:710\$	4.691:050\$	—
Bragança.....	14.294:225\$	12.002:100\$	1.967:150\$	324:975\$	11.500:440\$	1.097:840\$	1.695:945\$	—
Brodowski.....	8.446:700\$	6.514:500\$	1.385:900\$	546:300\$	4.765:800\$	1.004:900\$	2.676:000\$	—
Brotas.....	14.870:382\$	11.043:935\$	2.979:561\$	846:886\$	8.086:822\$	3.750:625\$	3.032:935\$	—
Buquira.....	1.493:830\$	1.279:820\$	182:380\$	31:630\$	732:880\$	708:950\$	52:000\$	—
Cabreúva.....	3.715:680\$	2.809:750\$	671:850\$	234:080\$	1.666:210\$	1.133:670\$	915:800\$	—
Caçapava.....	7.444:225\$	6.118:950\$	1.038:850\$	286:425\$	4.731:360\$	723:365\$	1.989:500\$	—
Cachoeira.....	2.084:685\$	1.599:715\$	446:500\$	38:470\$	1.611:015\$	473:670\$	—	—
Caconde.....	18.214:692\$	14.522:050\$	3.119:412\$	573:230\$	14.617:482\$	1.837:330\$	1.759:880\$	—
Cajurú.....	14.495:435\$	11.227:118\$	2.745:218\$	523:099\$	11.327:495\$	2.168:560\$	999:380\$	—
Campinas.....	68.129:093\$	52.320:998\$	12.356:946\$	3.451:149\$	44.096:869\$	10.869:627\$	12.112:680\$	1.049:917\$
Campo Largo de Sorocaba.....	1.599:279\$	1.485:029\$	81:650\$	32:600\$	1.544:354\$	54:925\$	—	—
Campos Novos do Paranapanema.....	15.668:504\$	13.770:904\$	1.887:900\$	9:700\$	10.076:946\$	822:754\$	4.768:800\$	—
Cananéia.....	4.173:694\$	3.740:004\$	429:690\$	4:000\$	995:606\$	49:756\$	3.128:332\$	—
Capão Bonito do Paranapanema.....	6.829:014\$	6.307:935\$	509:295\$	11:784\$	6.760:024\$	—	68:990\$	—
Capivary.....	13.862:802\$	10.722:360\$	2.245:080\$	895:362\$	5.273:120\$	2.407:547\$	6.182:135\$	—
Caraguatatuba.....	1.215:120\$	914:980\$	91:140\$	209:000\$	146:520\$	—	1.068:600\$	—
Casa Branca.....	20.932:830\$	15.980:850\$	3.767:520\$	1.184:460\$	16.885:384\$	2.202:070\$	1.845:376\$	—
Catanduva.....	8.908:807\$	7.127:155\$	1.637:610\$	144:042\$	3.625:222\$	4.751:940\$	531:645\$	—
Cerqueira Cesar.....	6.507:226\$	4.964:256\$	1.314:170\$	228:800\$	4.665:566\$	1.564:760\$	276:900\$	—
Conceição de Monte Alegre.....	13.514:841\$	11.934:816\$	1.338:225\$	241:800\$	10.793:781\$	602:340\$	2.118:720\$	—
Conchas.....	4.527:236\$	3.559:490\$	866:320\$	101:426\$	3.520:259\$	982:877\$	24:000\$	—
Cravinhos.....	42.299:479\$	33.378:124\$	7.006:051\$	1.915:304\$	24.222:450\$	3.096:990\$	14.580:039\$	—

ESTADO DE
(CONTINUA)

natureza dos bens arrolados, a categoria dos proprietarios e o systema de exploração rural
des biens relevés, la catégorie des propriétaires et le système d'exploitation rurale

SEGUNDO OS OCCUPANTES DOS IMMOVEIS D'APRÈS LES OCCUPANTS DES IMMEUBLES			Valor médio das terras por hectare Valeur moyenne des terres par hectare	Porcentagem em relação ao valor total dos estabelecimentos recenseados Pourcentage sur la valeur totale des établissements recensés	DE 1.000 PARTES DO VALOR TOTAL CORRESPONDEM AD VALOR SUR 1.000 PARTIES DE LA VALEUR TOTALE CORRESPONDENT À LA VALEUR								
Proprietarios Propriétaires	Administradores e interessados Administrateurs et métayers	Arrendatarios Fermiers			das terras des terres	das benfeitorias des améliorations de la propriété rurale	dos machinismos e instrumentos agrarios de l'outillage agricole	Dos estabelecimentos Des établissements		Pertencentes a pessoas nascidas Appartenant à des personnes nées		Dirigidos pelos Dirigés par les	
								no Brasil au Brésil	no estrangeiro à l'étranger	proprietarios propriétaires	outros ocupantes autres occupants		

SÃO PAULO

(São — suite)

2.754:300\$	8.473:000\$	1.365:600\$	710\$	0,44	728	230	42	612	236	219	781
31.749:000\$	12.498:000\$	8.234:350\$	173\$	1,82	803	126	71	737	44	605	395
12.515:306\$	6.590:508\$	6:212\$	195\$	0,66	846	117	37	713	160	655	345
5.995:860\$	6.198:869\$	12:000\$	148\$	0,42	790	170	40	473	117	491	509
19.462:996\$	7.416:881\$	885:000\$	307\$	0,96	809	139	52	597	206	701	299
7.415:892\$	6.638:500\$	15:000\$	815\$	0,49	788	172	40	650	299	525	475
7.299:501\$	6.093:088\$	58:206\$	229\$	0,47	796	164	40	772	153	543	457
3.626:718\$	1.004:488\$	182:634\$	66\$	0,17	930	60	10	941	—	753	247
9.458:062\$	22.406:148\$	323:940\$	137\$	1,11	813	143	44	730	124	294	706
9.504:594\$	4.711:521\$	78:110\$	290\$	0,50	840	137	23	805	77	665	335
3.915:700\$	4.531:000\$	—	370\$	0,29	771	164	65	564	119	464	536
9.353:890\$	5.350:492\$	166:000\$	136\$	0,52	743	200	57	544	252	629	371
896:930\$	556:900\$	40:000\$	47\$	0,05	857	122	21	491	474	600	400
2.911:480\$	724:200\$	80:000\$	180\$	0,13	756	181	63	448	305	784	216
5.478:325\$	1.930:900\$	35:000\$	211\$	0,26	822	140	38	636	97	736	264
1.260:885\$	691:800\$	132:000\$	174\$	0,07	767	214	19	773	227	605	395
13.904:061\$	4.141:298\$	169:333\$	272\$	0,63	797	171	32	802	102	763	237
9.422:317\$	4.774:700\$	298:418\$	126\$	0,50	775	189	36	781	150	650	350
32.041:049\$	34.980:610\$	1.107:434\$	390\$	2,35	768	181	51	647	160	470	530
1.599:279\$	—	—	81\$	0,06	929	51	20	966	34	1.000	—
5.401:199\$	10.267:305\$	—	25\$	0,54	879	120	1	643	53	345	655
2.146:107\$	77:957\$	1.949:630\$	22\$	0,14	896	103	1	239	12	514	456
6.792:450\$	22:709\$	13:855\$	59\$	0,24	924	74	2	990	—	995	5
7.768:286\$	5.702:544\$	391:972\$	228\$	0,48	773	162	65	380	174	560	440
135:603\$	1.079:517\$	—	34\$	0,04	753	75	172	121	—	112	888
11.247:544\$	9.441:474\$	243:812\$	175\$	0,73	763	180	57	807	105	537	463
7.114:807\$	1.767:500\$	26:500\$	239\$	0,31	800	184	16	407	533	799	201
2.395:818\$	4.111:405\$	—	98\$	0,23	763	202	35	717	240	368	632
9.221:792\$	4.270:536\$	22:513\$	36\$	0,47	883	99	18	799	44	682	318
4.154:202\$	224:420\$	148:614\$	86\$	0,16	785	191	23	778	217	918	82
7.053:692\$	35.236:015\$	9:769\$	729\$	1,47	789	166	45	573	73	167	833

IV — Valor dos estabelecimentos ruraes recenseados em 1 de Setembro de 1920, segundo a
 Valeur des établissements ruraux recensés au 1 Septembre 1920, d'après la nature

MUNICIPIOS MUNICIPES	VALOR DOS ESTABELECIDAMENTOS RURAES VALEUR DES ÉTABLISSEMENTS RURAUX							
	Total Total	SEGUNDO OS BENS ARROLADOS D'APRÈS LES BIENS RELEVÉS			SEGUNDO OS PROPRIETARIOS D'APRÈS LES PROPRIÉTAIRES			
		Terras Terres	Bemfeitorias Amé- liorations de la propriété rurale	Machinismos e instrumentos agrarios Outillage agricole	Pessoas nascidas no Brasil Personnes nées au Brésil	Pessoas nascidas no extrangeiro Personnes nées à l'étran- ger	Diversos proprietarios e pessoas indeterminadas Divers propriétaires et personnes inde- terminées	Governo (federal, esta- dual e municipal) Le gou- vernement (fédéral, des États et municipal)
Cruzeiro.....	6.185:295\$	4.922:115\$	959:000\$	304:180\$	4.126:945\$	1.740:300\$	318:050\$	—
Cunha.....	4.423:709\$	3.644:678\$	764:270\$	14:761\$	4.088:610\$	319:939\$	15:160\$	—
Cutia.....	5.297:515\$	4.381:370\$	822:310\$	93:835\$	4.492:928\$	563:477\$	240:490\$	620\$
Descalvado.....	23.477:245\$	17.271:165\$	4.814:300\$	1.391:780\$	15.936:645\$	3.144:000\$	4.396:600\$	—
Dourado.....	10.058:970\$	8.041:300\$	1.579:200\$	438:470\$	9.683:170\$	280:800\$	95:000\$	—
Dous Corregos.....	20.315:906\$	16.331:376\$	3.329:668\$	654:862\$	14.248:499\$	3.489:567\$	2.563:840\$	14:000\$
Espirito Santo do Pinhal.....	24.263:480\$	19.583:110\$	3.791:220\$	889:150\$	15.626:465\$	2.017:880\$	6.619:135\$	—
Espirito Santo do Turvo.....	2.716:035\$	2.011:945\$	558:300\$	145:790\$	2.114:155\$	271:340\$	330:540\$	—
Paratura.....	6.910:092\$	5.210:520\$	1.515:082\$	184:490\$	5.509:637\$	1.086:905\$	313:550\$	—
Faxina.....	13.477:596\$	12.144:258\$	1.112:463\$	220:875\$	12.203:216\$	852:780\$	421:600\$	—
Franca.....	37.641:310\$	30.177:785\$	5.440:435\$	2.023:090\$	31.393:420\$	2.635:770\$	3.607:120\$	—
Guararema.....	5.433:601\$	3.704:220\$	1.491:100\$	238:281\$	4.813:283\$	502:896\$	117:422\$	—
Guaratinguetá.....	14.460:004\$	11.860:602\$	1.927:627\$	671:775\$	10.825:976\$	1.978:088\$	1.655:940\$	—
Guarehy.....	4.228:125\$	3.796:425\$	409:800\$	21:900\$	3.975:125\$	100:000\$	153:000\$	—
Guariba.....	11.933:945\$	8.918:850\$	2.116:650\$	893:445\$	7.245:300\$	1.160:590\$	3.528:055\$	—
Guarulhos.....	2.476:750\$	2.003:800\$	369:300\$	103:650\$	1.735:750\$	599:000\$	142:000\$	—
Ibitinga.....	16.624:548\$	12.678:810\$	3.523:935\$	421:803\$	7.696:335\$	6.853:693\$	2.054:520\$	20:000\$
Igarapava.....	27.191:000\$	19.447:900\$	4.722:390\$	3.020:710\$	23.066:722\$	2.224:908\$	1.899:370\$	—
Igaratá.....	1.502:902\$	1.155:335\$	276:360\$	71:207\$	1.347:292\$	150:120\$	5:490\$	—
Iguape.....	13.090:590\$	9.620:475\$	2.999:250\$	470:865\$	10.246:297\$	1.962:213\$	882:080\$	—
Indaiatuba.....	7.576:605\$	5.575:900\$	1.701:050\$	293:655\$	4.304:535\$	1.695:640\$	1.576:430\$	—
Ipaussú.....	9.755:598\$	7.595:789\$	1.980:511\$	179:298\$	6.167:898\$	1.388:006\$	2.199:700\$	—
Itaberá.....	5.462:842\$	4.883:740\$	571:752\$	7:350\$	4.910:202\$	143:840\$	403:800\$	—
Itajubá.....	12.994:522\$	10.498:372\$	2.321:900\$	174:250\$	6.798:205\$	4.417:827\$	1.778:490\$	—
Itanhaem.....	618:300\$	305:800\$	190:000\$	122:500\$	404:800\$	213:500\$	—	—
Itapeccerica.....	2.499:011\$	1.996:296\$	500:880\$	1:835\$	2.407:051\$	33:530\$	58:400\$	—
Itapetininga.....	9.624:496\$	8.370:563\$	1.090:040\$	163:895\$	7.721:732\$	650:174\$	1.100:050\$	152:542\$
Itapira.....	18.462:710\$	14.478:805\$	3.164:865\$	819:040\$	12.430:495\$	1.851:095\$	4.131:120\$	—
Itapolis.....	21.339:603\$	16.050:440\$	4.899:522\$	389:576\$	9.755:440\$	9.898:518\$	1.685:650\$	—
Itaporanga.....	9.976:966\$	8.373:846\$	1.551:340\$	51:780\$	9.383:926\$	180:720\$	397:820\$	14:500\$
Iturará.....	1.975:112\$	1.515:612\$	408:400\$	51:100\$	1.904:512\$	70:600\$	—	—

ESTADO DE
(CONTINUA)

natureza dos bens arrolados, a categoria dos proprietarios e o systema de exploração rural
des biens relevés, la catégorie des propriétaires et le système d'exploitation rurale

SEGUNDO OS OCCUPANTES DOS IMMOVEIS D'APRÈS LES OCCUPANTS DES IMMEUBLES			Valor médio das terras por hectare Valeur moyenne des terres par hectare	Porcentagem em relação ao valor total dos estabelecimentos recenseados Pourcentage sur la valeur totale des établissements recensés	DE 1.000 PARTES DO VALOR TOTAL CORRESPONDEM AO VALOR SUR 1.000 PARTIES DE LA VALEUR TOTALE CORRESPONDENT À LA VALEUR							
Proprietarios Propriétaires	Administradores e interessados Administrateurs et métayers	Arrendatarios Fermiers			das terras des terres	das benfeitorias des améliorations de la propriété rurale	dos machinismos e instrumentos agrarios de l'outillage agricole	Oos estabelecimentos Des établissements		Dirigidos pelos Dirigés par les		
								Pertencentes a pessoas nascidas Appartenant à des personnes nées		Proprietarios propriétaires		outros ocupantes autres occupants
				no Brasil au Brésil	no estrangeiro à l'étranger							

SÃO PAULO

(CÃO -- SUITE)

4.907:662\$	576:940\$	700:693\$	161\$	0,21	796	155	49	667	281	793	207
3.889:401\$	470:533\$	63:775\$	41\$	0,15	824	173	3	924	72	879	121
4.045:317\$	860:869\$	391:329\$	136\$	0,18	827	155	18	848	106	764	236
9.840:695\$	13.606:350\$	30:200\$	248\$	0,81	736	205	59	679	134	419	581
5.531:970\$	4.520:000\$	7:000\$	377\$	0,35	799	157	44	963	28	550	450
14.123:250\$	6.158:166\$	34:490\$	219\$	0,70	804	164	32	701	172	695	305
13.329:737\$	10.780:041\$	153:702\$	487\$	0,84	807	156	37	644	83	549	451
2.105:995\$	610:040\$	—	46\$	0,09	741	205	54	778	100	775	225
4.790:605\$	2.063:219\$	56:268\$	110\$	0,24	754	219	27	797	157	693	307
11.466:171\$	1.198:039\$	813:386\$	46\$	0,47	901	83	16	905	63	851	149
26.185:874\$	11.252:477\$	202:959\$	201\$	1,30	802	144	54	834	70	696	304
4.491:428\$	482:250\$	459:923\$	141\$	0,19	682	274	44	886	93	827	173
10.409:189\$	3.760:820\$	289:995\$	149\$	0,50	820	133	47	749	137	720	280
3.860:209\$	171:970\$	195:946\$	87\$	0,15	898	97	5	940	24	913	87
6.653:685\$	5.255:200\$	25:060\$	340\$	0,41	747	178	75	607	97	558	442
2.349:250\$	115:500\$	12:000\$	140\$	0,09	809	149	42	701	242	949	51
11.328:305\$	5.159:603\$	136:640\$	157\$	0,58	763	212	25	463	412	681	319
14.577:393\$	12.258:513\$	355:094\$	175\$	0,94	715	174	111	848	82	536	464
1.477:960\$	18:492\$	6:450\$	48\$	0,05	769	184	47	896	100	983	17
10.694:984\$	1.035:333\$	1.360:273\$	51\$	0,45	735	229	36	783	150	817	183
3.471:115\$	3.636:190\$	469:300\$	234\$	0,26	736	224	40	568	224	458	542
4.743:498\$	4.997:100\$	15:000\$	393\$	0,34	779	203	18	632	143	486	514
4.794:431\$	585:741\$	82:670\$	69\$	0,19	894	105	1	899	26	878	122
10.090:969\$	2.828:005\$	75:548\$	177\$	0,45	808	179	13	523	340	777	223
52:878\$	565:422\$	—	97\$	0,02	495	307	198	655	345	86	914
2.483:843\$	11:535\$	3:633\$	53\$	0,09	799	200	1	963	14	994	6
8.549:316\$	1.012:244\$	62:938\$	64\$	0,33	870	113	17	802	68	888	112
8.717:270\$	9.688:493\$	56:947\$	364\$	0,64	784	172	44	676	100	472	528
17.264:620\$	3.935:494\$	119:494\$	130\$	0,74	752	230	18	457	464	810	190
8.668:536\$	502:595\$	805:835\$	56\$	0,35	839	156	5	941	18	869	131
1.871:100\$	104:012\$	—	63\$	0,07	767	207	26	964	36	947	53

IV — Valor dos estabelecimentos ruraes recenseados em 1 de Setembro de 1920, segundo a
Valeur des établissements ruraux recensés au 1 Septembre 1920, d'après la nature

MUNICIPIOS MUNICIPES	VALOR DOS ESTABELECEMENTOS RURAES VALEUR DES ÉTABLISSEMENTS RURAUX							
	Total Total	SEGUNDO OS BENS ARROLADOS D'APRÈS LES BIENS RELEVÉS			SEGUNDO OS PROPRIETARIOS D'APRÈS LES PROPRIÉTAIRES			
		Terras Terres	Bemfeitorias Amé- liorations de la propriété rurale	Machinismos e instrumentos agrários Outillage agricole	Pessoas nascidas no Brasil Personnes nées au Brésil	Pessoas nascidas no extrangeiro Personnes nées à l'étran- ger	Diversos proprietarios e pessoas indeterminadas Divers propriétaires et personnes inde- terminées	Governo (federal, esta- dual e municipal) Le gou- vernement (fédéral, des États et municipal)
Itatiba.....	14.556:935\$	10.876:150\$	2.664:420\$	1.016:365\$	8.498:445\$	3.312:460\$	2.746:030\$	—
Itatinga.....	13.904:025\$	10.173:000\$	2.482:600\$	1.248:425\$	5.543:345\$	1.389:910\$	6.970:770\$	—
Ituverava.....	24.505:132\$	20.483:122\$	3.063:060\$	958:950\$	22.259:882\$	1.022:200\$	1.223:050\$	—
Jaboticabal.....	49.157:399\$	36.575:461\$	10.251:630\$	2.330:308\$	20.727:316\$	16.717:658\$	11.712:425\$	—
Jacaréhy.....	4.919:146\$	3.941:256\$	767:980\$	209:910\$	3.442:515\$	1.132:796\$	343:835\$	—
Jahú.....	52.556:733\$	40.964:620\$	9.613:648\$	1.978:465\$	38.064:323\$	5.735:255\$	8.456:955\$	300:200\$
Jambeiro.....	3.142:765\$	2.618:555\$	388:760\$	135:450\$	2.564:115\$	332:150\$	246:500\$	—
Jardinopolis.....	18.423:770\$	14.780:130\$	2.880:240\$	763:400\$	12.053:260\$	2.521:410\$	3.849:100\$	—
Jatahy.....	2.063:440\$	1.778:000\$	251:700\$	33:740\$	1.790:040\$	273:400\$	—	—
Joanopolis.....	5.687:050\$	4.595:780\$	937:020\$	154:250\$	4.116:750\$	854:100\$	716:200\$	—
Jundiáhy.....	16.568:331\$	12.363:740\$	3.341:371\$	863:220\$	11.485:420\$	2.031:720\$	3.051:191\$	—
Juquery.....	2.280:415\$	1.535:965\$	712:450\$	32:000\$	1.907:755\$	290:660\$	82:000\$	—
Lagoinha.....	1.041:385\$	756:070\$	266:915\$	18:400\$	894:385\$	—	147:000\$	—
Laranjal.....	4.224:161\$	3.254:135\$	720:624\$	249:402\$	2.228:365\$	1.385:296\$	610:500\$	—
Leme.....	4.982:020\$	4.271:900\$	461:900\$	248:220\$	4.070:250\$	899:270\$	12:500\$	—
Lençóes.....	17.558:819\$	12.499:234\$	4.339:510\$	720:075\$	11.327:922\$	4.198:332\$	2.032:565\$	—
Limeira.....	30.310:885\$	22.904:418\$	5.905:812\$	1.500:655\$	15.614:002\$	7.719:874\$	6.977:009\$	—
Lorena.....	6.288:500\$	5.043:790\$	960:210\$	284:500\$	4.346:050\$	1.128:450\$	814:000\$	—
Mattão.....	25.990:627\$	18.393:520\$	6.117:080\$	1.480:027\$	10.055:830\$	5.667:756\$	10.267:041\$	—
Mineiros.....	6.160:825\$	4.791:200\$	1.144:000\$	225:625\$	3.739:110\$	1.185:495\$	1.236:220\$	—
Mococa.....	19.201:223\$	15.220:500\$	2.696:000\$	1.284:723\$	16.498:263\$	703:700\$	1.999:260\$	—
Mogy das Cruzes.....	10.408:951\$	8.010:995\$	2.112:695\$	285:261\$	7.217:089\$	2.432:437\$	759:425\$	—
Mogy-Guassú.....	11.989:294\$	10.608:989\$	1.107:260\$	273:045\$	8.338:854\$	772:630\$	2.597:810\$	280:000\$
Mogy-Mirim.....	27.189:415\$	20.898:237\$	4.891:561\$	1.399:617\$	17.746:232\$	4.905:673\$	4.537:510\$	—
Monte Alto.....	31.323:740\$	25.115:430\$	5.502:726\$	705:584\$	14.088:732\$	12.379:050\$	4.848:958\$	7:000\$
Monte Azul.....	7.756:540\$	5.356:300\$	2.118:100\$	282:140\$	3.636:300\$	3.627:740\$	492:500\$	—
Monte Mór.....	4.446:095\$	3.423:055\$	804:440\$	218:600\$	2.363:850\$	1.474:350\$	607:895\$	—
Natividade.....	812:990\$	559:980\$	158:150\$	94:860\$	778:610\$	34:380\$	—	—
Nazareth.....	2.512:400\$	1.919:820\$	546:230\$	46:350\$	2.314:200\$	66:500\$	131:700\$	—
Novo Horizonte.....	11.826:675\$	9.651:950\$	2.150:400\$	24:325\$	8.780:620\$	2.168:435\$	877:620\$	—
Oleo.....	4.502:856\$	3.206:166\$	1.147:170\$	149:520\$	2.401:296\$	286:560\$	1.815:000\$	—

ESTADO DE
(CONTINUA)

natureza dos bens arrolados, a categoria dos proprietarios e o systema de exploração rural
des biens relevés, la catégorie des propriétaires et le système d'exploitation rurale

SEGUNDO OS OCCUPANTES DOS IMMOVEIS D'APRÈS LES OCCUPANTS DES IMMEUBLES			Valor médio das terras por hectare Valeur moyenne des terres par hectare	Porcentagem em relação ao valor total dos estabelecimentos recenseados Pourcentage sur la valeur totale des établissements recensés	DE 1.000 PARTES DO VALOR TOTAL CORRESPONDEM AO VALOR SUR 1.000 PARTIES DE LA VALEUR TOTALE CORRESPONDENT À LA VALEUR							
Proprietarios Propriétaires	Administradores e interessados Administrateurs et métayers	Arrendatarios Fermiers			das terras des terres	das benfeitorias des améliorations de la propriété rurale	dos machinismos e instrumentos agrarios de l'outillage agricole	Oos estabelecimentos Des établissements				
								Pertencentes a pessoas nascidas Appartenant à des personnes nées		Dirigidos pelos Dirigés par les		
						no Brazil au Brésil	no estrangeiro à l'étranger	proprietarios propriétaires	outros occupantes autres occupants			

SÃO PAULO
CÃO - SUITE)

7.546:497\$	6.969:799\$	40:639\$	267\$	0,50	747	183	70	584	227	518	482
10.528:887\$	3.375:138\$	—	156\$	0,48	732	178	90	399	100	757	243
20.218:447\$	3.498:341\$	788:344\$	194\$	0,85	836	125	39	908	42	825	175
34.290:947\$	14.796:452\$	70:000\$	273\$	1,70	744	209	47	422	340	698	302
3.809:579\$	1.073:220\$	36:347\$	114\$	0,17	801	156	43	700	230	774	226
31.236:514\$	20.713:226\$	606:993\$	809\$	1,82	779	183	38	724	109	594	406
2.438:065\$	683:200\$	21:500\$	122\$	0,11	833	124	43	816	106	776	224
11.701:625\$	6.718:038\$	4:107\$	255\$	0,64	802	156	42	654	137	635	365
1.265:600\$	518:290\$	279:550\$	175\$	0,07	862	122	16	868	132	613	387
5.144:750\$	493:300\$	49:000\$	174\$	0,20	808	165	27	724	150	905	95
9.260:880\$	7.228:932\$	78:519\$	274\$	0,57	746	202	52	693	123	559	441
2.011:005\$	265:410\$	4:000\$	74\$	0,08	674	312	14	537	127	882	118
958:125\$	83:260\$	—	42\$	0,04	726	256	18	859	—	920	80
3.922:876\$	253:867\$	47:418\$	179\$	0,15	770	171	59	528	328	929	71
2.476:170\$	2.486:350\$	19:500\$	299\$	0,17	857	93	50	817	180	497	503
14.124:258\$	3.028:804\$	405:757\$	133\$	0,61	712	247	41	645	239	804	196
20.631:943\$	9.405:316\$	273:626\$	293\$	1,05	756	195	49	515	255	681	319
4.801:500\$	1.479:500\$	7:500\$	175\$	0,22	802	153	45	691	180	764	236
10.828:777\$	14.575:070\$	586:780\$	180\$	0,90	708	235	57	387	218	417	583
2.282:985\$	3.877:840\$	—	375\$	0,21	778	186	36	607	192	371	629
13.362:233\$	5.806:340\$	32:600\$	250\$	0,67	793	140	67	859	37	696	304
8.436:591\$	1.867:135\$	105:225\$	108\$	0,36	770	203	27	693	234	811	189
7.790:909\$	4.195:131\$	3:254\$	131\$	0,42	885	92	23	696	64	650	350
17.462:537\$	9.669:378\$	57:500\$	198\$	0,94	769	180	51	653	180	642	358
23.409:396\$	7.741:324\$	173:020\$	370\$	1,09	802	176	22	450	395	747	253
6.487:540\$	1.205:000\$	64:000\$	256\$	0,27	691	273	36	469	468	836	164
3.988:645\$	331:500\$	125:950\$	127\$	0,15	770	181	49	532	331	897	103
714:596\$	83:144\$	15:250\$	48\$	0,03	689	194	117	958	42	879	121
2.467:400\$	42:000\$	3:000\$	63\$	0,09	764	217	19	921	26	982	18
9.488:675\$	2.309:000\$	29:000\$	72\$	0,41	816	182	2	742	183	802	198
2.712:856\$	1.790:000\$	—	131\$	0,16	712	255	33	533	64	602	398

IV — Valor dos estabelecimentos ruraes recenseados em 1 de Setembro de 1920, segundo a
Valeur des établissements ruraux recensés au 1 Septembre 1920, d'après la nature

MUNICIPIOS MUNICIPES	VALOR DOS ESTABELECEMENTOS RURAES VALEUR DES ÉTABLISSEMENTS RURAUX							
	Total Total	SEGUNDO OS BENS ARROLADOS D'APRÈS LES BIENS RELEVÉS			SEGUNDO OS PROPRIETARIOS D'APRÈS LES PROPRIÉTAIRES			
		Terras Terres	Bemfeitorias Amé- liorations de la propriété rurale	Machismos e instrumentos agrários Outillage agricole	Pessoas nascidas no Brasil Personnes nées au Brésil	Pessoas nascidas no extrangeiro Personnes nées à l'étran- ger	Diversos proprietarios e pessoas indeterminadas Divers propriétaires et personnes inde- terminées	Governo (federal, esta- dual e municipal) Le gou- vernement (fédéral, des États et municipal)

ESTADO DE
(CONTINUA)

Olympia.....	42.590:916\$	35.819:305\$	6.141:010\$	630:601\$	25.626:055\$	10.055:161\$	3.909:700\$	—
Oitandia.....	42.470:150\$	35.709:736\$	5.092:998\$	1.667:416\$	32.002:364\$	5.292:941\$	5.174:845\$	—
Ouriinhos.....	1.264:900\$	974:200\$	240:500\$	50:200\$	835:100\$	429:800\$	—	—
Palmeiras.....	10.798:809\$	7.235:157\$	3.104:104\$	459:548\$	6.430:799\$	180:510\$	4.187:500\$	—
Palmital.....	3.543:030\$	2.684:511\$	812:729\$	45:790\$	3.050:810\$	422:220\$	70:000\$	—
Paralybuna.....	4.058:855\$	3.128:50\$	676:136\$	254:175\$	3.797:125\$	201:530\$	60:200\$	—
Parnaíba.....	2.140:635\$	1.699:790\$	382:360\$	58:485\$	1.244:291\$	277:421\$	27:700\$	591:223\$
Patrocínio do Sapucahy.....	9.829:700\$	8.496:350\$	1.175:850\$	157:500\$	9.309:700\$	146:000\$	374:000\$	—
Pederneiras.....	31.250:738\$	24.645:153\$	5.987:850\$	617:735\$	20.894:640\$	8.187:083\$	2.169:015\$	—
Pedreira.....	3.363:880\$	2.757:200\$	509:300\$	97:380\$	2.087:100\$	1.136:230\$	140:550\$	—
Pennapolis.....	30.729:863\$	23.220:450\$	6.622:320\$	887:093\$	12.062:893\$	15.263:370\$	3.403:610\$	—
Pereiras.....	3.824:370\$	3.140:800\$	631:180\$	52:390\$	3.352:850\$	463:490\$	3:000\$	—
Piedade.....	6.423:850\$	4.519:250\$	1.874:700\$	34:900\$	6.256:850\$	102:000\$	40:000\$	—
Pilar.....	2.606:511\$	2.023:281\$	554:230\$	29:000\$	2.553:461\$	41:100\$	11:950\$	—
Pindamonhangaba.....	9.538:252\$	7.819:794\$	1.300:406\$	418:052\$	7.678:352\$	475:900\$	1.384:000\$	—
Pinheiros.....	2.345:580\$	1.904:100\$	315:900\$	125:580\$	1.820:580\$	371:000\$	154:000\$	—
Piquete.....	1.060:950\$	862:400\$	123:250\$	75:300\$	556:750\$	266:000\$	238:200\$	—
Piracaia.....	6.736:400\$	5.542:820\$	922:230\$	271:350\$	5.810:240\$	637:210\$	288:950\$	—
Piracicaba.....	25.502:070\$	20.205:674\$	3.723:935\$	1.567:461\$	9.496:105\$	8.197:590\$	7.808:375\$	—
Pirajá.....	25.225:059\$	19.325:964\$	5.214:325\$	684:770\$	19.046:739\$	4.232:106\$	1.946:214\$	—
Pirajubá.....	43.831:952\$	34.606:812\$	7.176:822\$	2.048:318\$	21.226:795\$	13.674:756\$	8.930:401\$	—
Pirassununga.....	13.553:375\$	10.132:590\$	2.575:110\$	845:675\$	7.045:520\$	2.828:650\$	3.679:205\$	—
Piratininga.....	16.003:350\$	11.305:750\$	4.200:200\$	497:400\$	13.029:500\$	2.040:850\$	933:000\$	—
Pitangueiras.....	15.078:363\$	12.083:863\$	2.611:250\$	383:250\$	8.840:505\$	5.052:203\$	1.185:655\$	—
Platina.....	2.674:800\$	1.947:350\$	606:350\$	121:100\$	2.516:500\$	138:300\$	20:000\$	—
Porto Feliz.....	9.957:301\$	8.564:298\$	1.095:733\$	297:270\$	4.735:507\$	2.526:664\$	2.695:130\$	—
Porto Ferreira.....	4.648:070\$	3.699:020\$	597:180\$	351:870\$	3.953:870\$	689:200\$	5:000\$	—
Queluz.....	2.419:540\$	2.064:590\$	253:700\$	101:250\$	1.453:890\$	416:800\$	548:850\$	—
Redenção.....	1.254:955\$	1.089:055\$	145:600\$	20:300\$	969:975\$	120:480\$	164:500\$	—
Ribeira.....	2.218:470\$	1.892:142\$	284:370\$	41:958\$	2.195:210\$	23:260\$	—	—
Ribeirão Bonito.....	14.060:230\$	11.144:310\$	2.438:690\$	477:230\$	6.385:450\$	1.649:280\$	6.025:500\$	—

natureza dos bens arrolados, a categoria dos proprietarios e o systema de exploração rural
des biens relevés, la catégorie des propriétaires et le système d'exploitation rurale

SEGUNDO OS OCCUPANTES DOS IMMOVEIS D'APRÈS LES OCCUPANTS DES IMMEUBLES			Valor médio das terras por hectare Valeur moyenne des terres par hectare	Porcentagem em relação ao valor total dos estabelecimentos recenseados Pourcentage sur la valeur totale des établissements recensés	DE 1.000 PARTES DO VALOR TOTAL CORRESPONDEM AO VALOR SUR 1.000 PARTIES DE LA VALEUR TOTALE CORRESPONDENT À LA VALEUR							
Proprietarios Propriétaires	Administradores e interessados Administrateurs et métayers	Arrendatarios Fermiers			das terras des terres	das melhorias des améliorations de la propriété rurale	dos machinismos e instrumentos agrícolas de l'outillage agricole	Dos estabelecimentos Des établissements				
								Pertencentes a pessoas nascidas Appartenant à des personnes nées		Dirigidos pelos Dirigés par les		
						no Brasil au Brésil	no estrangeiro à l'étranger	proprietarios propriétaires	outros ocupantes autres occupants			

SÃO PAULO

(CONTINUAÇÃO)

32.350:581\$	10.080:885\$	159:450\$	135\$	1,48	841	144	15	672	236	760	240
26.390:950\$	15.115:200\$	964:000\$	115\$	1,47	841	120	39	754	125	621	379
587:900\$	677:000\$	—	127\$	0,04	770	190	40	660	340	465	535
4.409:910\$	6.317:399\$	71:500\$	394\$	0,37	670	287	43	596	17	408	592
3.191:530\$	351:500\$	—	90\$	0,12	758	229	13	861	119	901	99
3.494:805\$	556:320\$	7:730\$	77\$	0,14	771	166	63	936	50	861	139
1.303:144\$	202:930\$	634:561\$	104\$	0,07	794	179	27	581	130	609	391
6.765:700\$	2.805:200\$	257:800\$	156\$	0,34	864	120	16	947	15	688	312
22.882:064\$	8.057:187\$	311:487\$	153\$	1,08	789	191	20	669	262	732	268
1.483:380\$	1.980:500\$	—	570\$	0,12	820	151	29	620	338	441	559
23.276:535\$	7.362:930\$	90:400\$	109\$	1,06	756	215	29	393	497	757	243
3.631:400\$	10:700\$	182:270\$	176\$	0,13	821	165	14	877	122	950	50
6.297:150\$	101:700\$	30:000\$	89\$	0,22	703	292	5	978	16	980	20
2.341:670\$	240:477\$	24:364\$	52\$	0,09	776	213	11	980	16	898	102
5.048:250\$	4.249:502\$	240:500\$	111\$	0,33	820	136	44	805	50	529	471
2.105:310\$	95:500\$	143:770\$	153\$	0,08	812	135	53	776	158	898	102
783:450\$	277:500\$	—	108\$	0,04	813	116	71	525	251	738	262
6.132:260\$	546:050\$	58:090\$	202\$	0,23	823	137	40	863	95	910	90
16.617:314\$	7.371:413\$	1.513:343\$	194\$	0,88	792	146	62	372	321	652	348
16.303:132\$	8.257:377\$	664:550\$	155\$	0,87	766	207	27	755	68	646	354
19.945:816\$	23.624:606\$	261:530\$	160\$	1,52	789	164	47	484	312	455	545
4.749:035\$	8.787:340\$	17:000\$	199\$	0,47	748	190	62	520	209	350	650
8.278:250\$	7.713:300\$	11:800\$	109\$	0,55	707	262	31	814	128	517	483
10.262:700\$	4.674:113\$	141:550\$	279\$	0,52	801	173	26	586	335	681	319
2.646:800\$	28:000\$	—	45\$	0,09	728	227	45	941	52	990	10
7.281:325\$	2.640:973\$	35:003\$	195\$	0,34	860	110	30	475	254	731	269
3.109:050\$	1.533:320\$	5:700\$	247\$	0,16	796	128	76	851	148	669	331
1.889:961\$	518:739\$	10:840\$	145\$	0,08	853	105	42	601	172	781	219
970:354\$	268:317\$	16:284\$	94\$	0,04	868	116	16	773	96	773	227
1.829:703\$	26:444\$	362:323\$	19\$	0,03	853	128	19	990	10	825	175
4.845:880\$	8.914:350\$	300:000\$	367\$	0,49	793	173	34	454	117	345	655

IV— Valor dos estabelecimentos ruraes recenseados em 1 de Setembro de 1920, segundo a
Valeur des établissements ruraux recensés au 1 Septembre 1920, d'après la nature

MUNICIPIOS MUNICIPES	VALOR DOS ESTABELECEMENTOS RURAES VALEUR DES ÉTABLISSEMENTS RURAUX							
	Total Total	SEGUNDO OS BENS ARROLADOS D'APRÈS LES BIENS RELEVÉS			SEGUNDO OS PROPRIETARIOS D'APRÈS LES PROPRIÉTAIRES			
		Terras Terres	Bemfeitorias Améliorations de la propriété rurale	Machinismos e instrumentos agrarios Outillage agricole	Pessoas nascidas no Brasil Personnes nées au Brésil	Pessoas nascidas no extrangeiro Personnes nées à l'étran- ger	Diversos proprietarios e pessoas indeterminadas Divers propriétaires et personnes inde- terminées	Governo (federal, esta- dual e municipal) Le gou- vernement (fédéral, des États et municipal)
Ribeirão Branco.....	1.626:730\$	1.551:080\$	73:150\$	2:500\$	1.614:730\$	—	12:000\$	—
Ribeirão Preto.....	131.779:144\$	102.654:928\$	23.371:036\$	5.753:180\$	61.232:796\$	3.690:049\$	66.492:199\$	364:100\$
Rio Bonito.....	3.799:641\$	2.976:668\$	657:598\$	165:375\$	2.676:205\$	450:941\$	672:495\$	—
Rio Claro.....	36.691:055\$	25.189:656\$	7.895:476\$	3.605:923\$	21.414:133\$	8.181:665\$	6.860:257\$	235:000\$
Rio das Pedras.....	8.704:308\$	6.983:988\$	1.088:600\$	631:720\$	5.288:460\$	3.025:548\$	390:300\$	—
Rio Preto.....	109.913:019\$	84.907:629\$	24.195:310\$	810:080\$	73.019:259\$	31.993:660\$	4.900:100\$	—
Sallesopolis.....	2.732:622\$	2.181:993\$	449:480\$	101:149\$	2.667:876\$	64:181\$	565\$	—
Salto.....	1.908:431\$	1.626:456\$	240:760\$	41:215\$	1.321:936\$	557:845\$	28:650\$	—
Salto Grande do Paranapanema....	2.621:608\$	1.934:790\$	618:000\$	68:818\$	1.888:890\$	655:718\$	77:000\$	—
Santa Adelia.....	10.717:842\$	8.858:500\$	1.762:800\$	96:542\$	3.425:940\$	3.616:267\$	3.675:635\$	—
Santa Barbara.....	5.903:707\$	4.792:648\$	714:164\$	396:895\$	1.189:722\$	1.698:075\$	3.015:910\$	—
Santa Barbara do Rio Pardo.....	5.798:251\$	4.933:006\$	815:120\$	50:125\$	3.155:469\$	978:226\$	1.589:210\$	75:346\$
Santa Branca.....	2.255:905\$	1.693:541\$	436:966\$	125:398\$	2.063:067\$	112:488\$	80:350\$	—
Santa Cruz da Conceição.....	5.296:055\$	4.231:585\$	764:500\$	299:970\$	3.489:385\$	1.645:530\$	161:140\$	—
Santa Cruz do Rio Pardo.....	20.861:400\$	16.396:096\$	3.415:004\$	1.050:300\$	17.426:626\$	1.218:280\$	2.216:500\$	—
Santa Izabel.....	2.332:970\$	1.673:060\$	508:240\$	151:670\$	2.281:770\$	48:000\$	3:200\$	—
Santa Rita do Passa Quatro.....	21.096:445\$	16.375:645\$	3.556:750\$	1.164:050\$	16.602:580\$	2.073:595\$	2.420:270\$	—
Santa Rosa.....	9.124:415\$	5.510:610\$	1.503:740\$	2.110:065\$	2.249:750\$	441:165\$	6.433:500\$	—
Santo Amaro.....	1.535:980\$	1.123:250\$	346:650\$	66:080\$	1.244:900\$	291:080\$	—	—
Santo Antonio da Alegria.....	2.985:560\$	2.436:310\$	543:550\$	5:700\$	2.774:560\$	134:000\$	77:000\$	—
Santo Antonio da Boa Vista.....	2.902:039\$	2.272:757\$	534:425\$	94:857\$	2.483:998\$	99:148\$	318:893\$	—
Santos.....	19.861:614\$	12.783:772\$	6.761:142\$	316:700\$	4.941:587\$	6.727:832\$	7.592:195\$	600:000\$
São Bento do Sapucahy.....	4.896:820\$	4.120:630\$	720:470\$	55:720\$	3.985:550\$	766:000\$	145:270\$	—
São Bernardo.....	3.143:875\$	2.104:680\$	968:520\$	70:675\$	1.896:400\$	980:275\$	267:200\$	—
São Carlos.....	47.345:406\$	36.724:265\$	8.195:241\$	2.425:900\$	29.198:321\$	3.345:040\$	14.781:045\$	21:000\$
São João da Boa Vista.....	34.322:574\$	26.695:180\$	6.142:464\$	1.484:920\$	26.437:044\$	4.274:700\$	3.610:830\$	—

ESTADO DE
(CONTINUA)

natureza dos bens arrolados, a categoria dos proprietários e o systema de exploração rural
des biens relevés, la catégorie des propriétaires et le système d'exploitation rurale

SEGUNDO OS OCCUPANTES DOS IMMOVEIS D'APRÈS LES OCCUPANTS DES IMMEUBLES			Valor médio das terras por hectare Valeur moyenne des terres par hectare	Porcentagem em relação ao valor total dos estabelecimentos recenseados Pourcentage sur la valeur totale des établissements recensés	DE 1.000 PARTES DO VALOR TOTAL CORRESPONDEM AO VALOR SUR 1.000 PARTIES DE LA VALEUR TOTALE CORRESPONDENT À LA VALEUR							
Proprietários Propriétaires	Administradores e interessados Administrateurs et métayers	Arrendatários Fermiers			das terras des terres	das benfeitorias des améliorations de la propriété rurale	dos machinismos e instrumentos agrarios de l'outillage agricole	Dos estabelecimentos Des établissements				
								Pertencentes a pessoas nascidas Appartenant à des personnes nées		Dirigidos pelos Dirigés par les		
						no Brazil au Brésil	no estrangeiro à l'étranger	proprietários propriétaires	outros ocupantes autres occupants			

SÃO PAULO
São — SUITE)

1.617:175\$	9:555\$	—	27\$	0,06	953	45	2	993	—	994	6
67.536:573\$	63.496:814\$	745:757\$	895\$	4,56	779	177	44	465	28	512	488
2.459:768\$	1.251:586\$	88:287\$	93\$	0,13	783	173	44	704	119	647	353
19.073:338\$	17.081:617\$	536:100\$	219\$	1,27	687	215	98	584	223	520	480
4.328:640\$	4.370:707\$	4:961\$	442\$	0,30	802	125	73	607	348	497	503
90.437:410\$	18.098:809\$	1.376:800\$	92\$	3,81	773	220	7	664	291	823	177
2.423:946\$	7:731\$	300:945\$	68\$	0,09	799	164	37	976	23	887	113
1.349:631\$	554:817\$	3:983\$	123\$	0,07	852	126	22	693	292	707	293
2.214:608\$	398:000\$	9:000\$	71\$	0,09	738	236	26	721	250	845	155
8.214:697\$	2.434:145\$	69:000\$	284\$	0,37	827	164	9	320	337	766	234
2.583:118\$	3.095:994\$	224:595\$	247\$	0,20	812	121	67	201	288	438	562
5.207:855\$	587:520\$	2:876\$	78\$	0,20	851	140	9	544	169	898	102
2.019:038\$	168:347\$	68:520\$	79\$	0,08	751	194	55	914	50	895	105
2.978:905\$	2.317:150\$	—	212\$	0,18	799	144	57	659	310	562	438
14.200:250\$	6.591:150\$	70:000\$	267\$	0,72	786	164	50	835	58	681	319
2.207:970\$	125:000\$	—	95\$	0,08	717	218	65	978	21	946	54
11.042:584\$	9.794:887\$	258:974\$	284\$	0,73	776	169	55	787	98	523	477
2.269:895\$	6.823:020\$	31:500\$	206\$	0,32	604	165	231	247	48	249	751
1.020:300\$	515:680\$	—	218\$	0,05	731	226	43	810	190	664	336
2.433:200\$	526:700\$	25:660\$	120\$	0,10	816	182	2	929	45	815	185
2.305:332\$	565:771\$	30:936\$	31\$	0,10	783	184	33	856	34	794	206
7.162:797\$	7.822:756\$	4.876:061\$	193\$	0,69	644	340	16	249	339	361	639
3.839:320\$	873:500\$	184:000\$	103\$	0,17	842	147	11	814	156	784	216
2.138:221\$	942:407\$	63:247\$	250\$	0,11	669	308	23	603	312	680	320
17.496:335\$	29.665:642\$	183:429\$	246\$	1,64	776	173	51	617	71	370	630
23.116:717\$	11.198:127\$	7:730\$	282\$	1,19	778	179	43	770	125	674	326

IV—Valor dos estabelecimentos ruraes recenseados em 1 de Setembro de 1920, segundo a
Valeur des établissements ruraux recensés au 1 Septembre 1920, d'après la nature

MUNICIPIOS MUNICIPES	VALOR DOS ESTABELECIMENTOS RURAES VALEUR DES ÉTABLISSEMENTS RURAUX							
	Total Total	SEGUNDO OS BENS ARROLAÇOS D'APRÈS LES BIENS RELEVÉS			SEGUNDO OS PROPRIETARIOS D'APRÈS LES PROPRIÉTAIRES			
		Terras Terres	Bemfeitorias Améliorations de la propriété rurale	Machinismos e instrumentos agrarios Outillage agricole	Pessoas nascidas no Brasil Personnes nées au Brésil	Pessoas nascidas no extrangeiro Personnes nées à l'étran- ger	Diversos proprietarios e pessoas indeterminadas Divers propriétaires et personnes inde- terminées	Governo (federal, esta- dual e municipal) Le gou- vernement (fédéral, des États et municipal)

ESTADO DE
(CONTINUA)

São João da Bocaina.....	20.661:915\$	15.208:730\$	4.484:020\$	969:165\$	14.155:940\$	5.044:175\$	1.461:800\$	—
São Joaquim.....	6.635:130\$	5.339:100\$	987:200\$	308:830\$	4.816:205\$	1.742:625\$	76:300\$	—
São José do Barreiro.....	2.304:844\$	1.859:674\$	354:860\$	90:310\$	1.999:012\$	146:140\$	32:410\$	127:282\$
São José do Rio Pardo.....	43.324:770\$	34.545:003\$	6.832:750\$	1.947:017\$	35.062:870\$	4.388:000\$	3.873:900\$	—
São José dos Campos.....	12.490:885\$	9.678:845\$	2.563:305\$	248:735\$	9.474:915\$	1.293:970\$	1.518:800\$	203:200\$
São Luiz do Parahytinga.....	1.883:420\$	1.523:960\$	319:030\$	40:430\$	1.793:320\$	47:000\$	43:100\$	—
São Manoel.....	53.882:269\$	34.909:034\$	16.787:020\$	2.186:215\$	36.527:306\$	7.247:133\$	10.107:830\$	—
São Miguel Archanjo.....	4.542:696\$	3.310:596\$	1.125:720\$	106:380\$	4.203:976\$	315:220\$	23:500\$	—
São Paulo.....	16.415:672\$	12.255:902\$	3.774:670\$	385:100\$	8.994:110\$	3.244:422\$	3.599:900\$	577:240\$
São Pedro.....	9.780:180\$	7.727:221\$	1.555:454\$	497:505\$	5.984:432\$	1.212:684\$	2.583:064\$	—
São Pedro do Turvo.....	6.378:894\$	5.261:894\$	987:400\$	129:600\$	6.107:094\$	220:000\$	51:800\$	—
São Roque.....	5.246:380\$	3.794:760\$	1.412:040\$	39:580\$	3.323:525\$	1.410:855\$	512:000\$	—
São Sebastião.....	2.356:205\$	1.986:700\$	145:505\$	224:000\$	272:705\$	2.083:500\$	—	—
São Simão.....	42.600:400\$	36.016:960\$	4.998:700\$	1.584:740\$	22.862:075\$	2.335:610\$	17.402:715\$	—
São Vicente.....	598:830\$	465:200\$	115:400\$	18:230\$	349:700\$	144:130\$	105:000\$	—
Sarapuí.....	1.371:740\$	1.211:040\$	149:700\$	11:000\$	1.354:340\$	8:200\$	9:200\$	—
Serra Negra.....	16.996:407\$	13.353:352\$	3.119:235\$	523:820\$	9.051:907\$	5.156:650\$	2.787:850\$	—
Sertãozinho.....	47.911:860\$	31.775:815\$	13.771:500\$	2.364:545\$	14.212:955\$	4.875:035\$	28.823:870\$	—
Silveiras.....	2.528:000\$	1.875:680\$	589:220\$	63:100\$	2.074:000\$	289:500\$	164:500\$	—
Socorro.....	12.365:113\$	10.168:510\$	2.091:040\$	105:563\$	8.863:183\$	2.521:830\$	980:100\$	—
Sorocaba.....	6.685:031\$	5.298:365\$	1.291:335\$	95:331\$	4.783:331\$	1.859:300\$	42:400\$	—
Tabapuã.....	13.126:747\$	10.314:215\$	2.474:640\$	337:892\$	6.429:434\$	6.144:713\$	552:600\$	—
Tambahú.....	8.902:410\$	7.222:010\$	1.341:130\$	339:270\$	4.768:310\$	895:800\$	3.238:300\$	—
Taquaritinga.....	32.447:125\$	21.578:090\$	9.848:100\$	1.020:935\$	11.531:665\$	13.102:875\$	7.812:585\$	—
Tatuhy.....	10.910:805\$	8.793:090\$	1.906:720\$	210:995\$	10.392:160\$	158:455\$	360:190\$	—
Taubaté.....	6.403:595\$	4.958:640\$	1.140:560\$	304:395\$	4.784:660\$	1.225:935\$	320:000\$	73:000\$

natureza dos bens arrolados, a categoria dos proprietarios e o systema de exploração rural
des biens relevés, la catégorie des propriétaires et le système d'exploitation rurale

SEGUNDO OS OCCUPANTES DOS IMMOVEIS D'APRÈS LES OCCUPANTS DES IMMEUBLES			Valor médio das terras por hectare Valeur moyenne des terres par hectare	Porcentagem em relação ao valor total dos estabelecimentos recenseados Pourcentage sur la valeur totale des établissements recensés	DE 1.000 PARTES DO VALOR TOTAL CORRESPONDEM AO VALOR SUR 1.000 PARTIES DE LA VALEUR TOTALE CORRESPONDENT À LA VALEUR							
Proprietarios Propriétaires	Administradores e interessados Administrateurs et métayers	Arrendatarios Fermiers			das terras des terres	das benfeitorias des améliorations de la propriété rural	dos machinismos e instrumentos agrarios de l'outillage agricole	Dos estabelecimentos Des établissements				
								Pertencentes a pessoas nascidas Appartenant à des personnes nées		Dirigidos pelos Dirigés par les		
						no Brasil au Brésil	no estrangeiro à l'étranger	proprietarios propriétaires	outros occupantes autres occupants			

SÃO PAULO
(são - suite)

14.582:875\$	5.895:040\$	184:000\$	588\$	0,72	736	217	47	685	244	706	294
4.901:460\$	1.171:000\$	562:670\$	244\$	0,23	805	149	46	726	262	739	261
1.163:426\$	1.044:150\$	97:268\$	47\$	0,08	807	154	39	867	63	505	495
35.957:870\$	7.289:400\$	77:500\$	461\$	1,50	797	158	45	809	101	830	170
8.494:105\$	3.601:080\$	395:700\$	98\$	0,43	775	205	20	758	104	680	320
1.665:020\$	168:100\$	50:300\$	58\$	0,07	809	169	22	952	25	884	116
12.825:725\$	40.948:548\$	107:996\$	434\$	1,87	648	311	41	678	134	238	762
4.342:888\$	190:657\$	9:151\$	49\$	0,16	729	248	23	926	69	956	44
8.096:560\$	7.154:137\$	1.164:975\$	697\$	0,57	747	230	23	548	198	493	507
6.161:464\$	3.591:782\$	26:934\$	100\$	0,34	790	159	51	612	124	630	370
4.718:740\$	1.639:614\$	20:540\$	60\$	0,22	825	155	20	957	34	740	260
5.001:480\$	144:300\$	100:600\$	122\$	0,18	723	209	8	633	269	953	47
399:022\$	1.954:058\$	3:125\$	106\$	0,08	843	62	95	116	884	169	831
28.065:915\$	14.524:485\$	10:000\$	352\$	1,48	846	117	37	536	55	659	341
227:500\$	157:000\$	214:330\$	359\$	0,02	777	193	30	584	241	380	620
1.371:740\$	—	—	96\$	0,05	883	109	8	987	6	1.000	—
10.045:340\$	6.933:067\$	18:000\$	483\$	0,59	786	183	31	533	303	591	409
10.974:625\$	36.739:645\$	197:590\$	370\$	1,66	663	288	49	297	102	229	771
2.259:400\$	190:100\$	78:500\$	82\$	0,09	742	233	25	820	115	894	106
10.300:353\$	1.988:260\$	76:500\$	280\$	0,43	822	169	9	717	204	833	167
4.622:851\$	1.807:650\$	254:500\$	115\$	0,23	793	193	14	716	278	692	308
10.933:947\$	2.172:800\$	20:000\$	266\$	0,45	786	188	26	490	468	833	167
6.129:670\$	2.691:040\$	81:700\$	178\$	0,31	811	151	38	536	101	689	311
18.500:155\$	13.339:730\$	607:240\$	297\$	1,12	655	304	31	355	404	570	430
9.104:971\$	1.703:982\$	101:852\$	108\$	0,38	806	175	19	952	15	834	166
4.410:275\$	1.706:320\$	287:000\$	168\$	0,22	774	178	48	747	191	689	311

IV — Valor dos estabelecimentos ruraes recenseados em 1 de Setembro de 1920, segundo a
Valeur des établissements ruraux recensés au 1 Septembre 1920, d'après la nature

MUNICIPIOS MUNICIPES	VALOR DOS ESTABELECIMENTOS RURAES VALEUR DES ÉTABLISSEMENTS RURAUX							
	Total Total	SEGUNDO OS BENS ARROLDADOS D'APRÈS LES BIENS RELEVÉS			SEGUNDO OS PROPRIETARIOS D'APRÈS LES PROPRIÉTAIRES			
		Terras Terres	Bemfeitorias Améliorations de la propriété rurale	Machinismos e instrumentos agrarios Outillage agricole	Pessoas nascidas no Brasil Personnes nées au Brésil	Pessoas nascidas no extrangeiro Personnes nées à l'étran- ger	Diversos proprietarios e pessoas indeterminadas Divers propriétaires et personnes inde- terminées	Governo (federal, esta- dual e municipal) Le gou- vernement (fédéral, des États et municipal)

ESTADO DE
(CONCLU

Tieté.....	11.995:363\$	9.752:685\$	1.713:640\$	529:038\$	5.458:955\$	5.049:258\$	1.457:150\$	—
Tremembé.....	3.238:830\$	1.980:000\$	925:000\$	333:830\$	916:800\$	1.594:030\$	728:000\$	—
Ubatuba.....	557:645\$	423:215\$	108:230\$	26:150\$	260:845\$	285:100\$	11:790\$	—
Una.....	4.162:475\$	2.951:128\$	1.210:227\$	1:120\$	4.132:335\$	30:140\$	—	—
Villa Bella.....	610:100\$	388:300\$	181:700\$	40:100\$	399:100\$	—	211:000\$	—
Viradouro.....	14.155:085\$	11.590:830\$	2.057:280\$	506:975\$	9.800:945\$	2.089:160\$	2.264:980\$	—
Xiririca.....	4.392:770\$	3.309:010\$	965:820\$	117:940\$	4.178:270\$	147:000\$	67:500\$	—
Yporanga.....	840:640\$	722:750\$	75:800\$	42:090\$	742:790\$	—	97:850\$	—
Ytú.....	14.287:935\$	10.257:440\$	3.340:470\$	690:025\$	7.930:855\$	2.282:890\$	4.074:190\$	—

ESTADO DE

Anapolis.....	1.982:135\$	1.070:040\$	879:660\$	32:435\$	1.972:535\$	—	9:600\$	—
Aquidaban.....	6.217:750\$	4.108:094\$	2.058:626\$	51:030\$	6.175:250\$	—	42:500\$	—
Aracajú.....	2.042:320\$	1.431:500\$	566:500\$	44:320\$	1.992:320\$	—	50:000\$	—
Araú.....	1.691:650\$	1.250:750\$	280:000\$	130:900\$	1.691:650\$	—	—	—
Buquim.....	2.297:700\$	1.787:750\$	475:750\$	34:200\$	2.210:900\$	75:300\$	11:500\$	—
Campo do Britto.....	791:970\$	561:990\$	178:810\$	51:170\$	788:970\$	—	3:000\$	—
Campos.....	2.874:280\$	1.216:550\$	1.597:650\$	60:080\$	2.874:280\$	—	—	—
Capella.....	4.571:300\$	3.316:340\$	739:960\$	515:000\$	4.551:300\$	—	20:000\$	—
Divina Pastora.....	2.371:550\$	1.734:200\$	294:800\$	342:550\$	2.369:550\$	—	2:000\$	—
Espirito Santo.....	874:500\$	647:700\$	178:800\$	48:000\$	699:000\$	11:000\$	164:500\$	—
Estancia.....	1.981:350\$	1.419:900\$	457:250\$	74:200\$	1.724:100\$	94:000\$	153:250\$	10:000\$
Gararú.....	1.231:600\$	896:950\$	334:350\$	300\$	1.112:600\$	—	119:000\$	—
Itabaiana.....	4.773:400\$	2.918:780\$	1.837:120\$	17:500\$	4.766:400\$	—	7:000\$	—
Itabaianinha.....	1.735:365\$	1.270:165\$	421:200\$	44:000\$	1.735:365\$	—	—	—
Itaporanga.....	2.479:200\$	1.768:500\$	397:800\$	312:900\$	2.449:200\$	—	30:000\$	—
Japarutuba.....	7.223:270\$	6.340:560\$	605:200\$	277:510\$	6.939:270\$	24:000\$	260:000\$	—

natureza dos bens arrolados, a categoria dos proprietarios e o systema de exploração rural
des biens relevés, la catégorie des propriétaires et le système d'exploitation rurale

SEGUNDO OS OCCUPANTES DOS IMMOVEIS D'APRÈS LES OCCUPANTS DES IMMEUBLES			Valor médio das terras por hectare Valeur moyenne des terres par hectare	Porcentagem em relação ao valor total dos estabelecimentos recenseados Pourcentage sur la valeur totale des établissements recensés	DE 1.000 PARTES DO VALOR TOTAL CORRESPONDEM AO VALOR SUR 1.000 PARTIES DE LA VALEUR TOTALE CORRESPONDENT À LA VALEUR							
Proprietarios Propriétaires	Administradores e interessados Administrateurs et métayers	Arrendatarios Fermiers			das terras des terres	das benfeitorias des améliorations de la propriété rurale	dos machinismos e instrumentos agrarios de l'outillage agricole	Dos estabelecimentos Des établissements				
								Pertencentes a pessoas nascidas Appartenant à des personnes nées		Dirigidos pelos Dirigés par les		
						no Brazil au Brésil	no estrangeiro à l'étranger	proprietarios propriétaires	outros ocupantes autres occupants			

SÃO PAULO
SÃO - FIN)

9.506:363\$	2.277:450\$	211:550\$	192\$	0,42	813	143	44	458	421	793	207
1.982:862\$	1.133:489\$	122:479\$	90\$	0,11	611	286	103	283	492	612	388
299:421\$	254:709\$	3:515\$	56\$	0,02	759	194	47	468	511	537	463
4.086:952\$	39:689\$	35:834\$	46\$	0,14	709	291	—	993	7	982	18
535:800\$	74:300\$	—	49\$	0,02	636	298	66	654	—	878	122
8.495:775\$	5.512:110\$	147:200\$	310\$	0,49	819	145	36	692	148	600	400
4.188:770\$	130:800\$	73:200\$	38\$	0,15	753	220	27	951	33	954	46
812:859\$	—	27:781\$	12\$	0,03	860	90	50	884	—	967	33
11.430:735\$	2.777:200\$	80:000\$	211\$	0,49	718	234	48	555	160	800	200

SERGIPE

1.970:135\$	12:000\$	—	60\$	2,00	540	444	16	995	—	994	6
5.522:500\$	582:000\$	113:250\$	74\$	6,28	661	331	8	993	—	888	112
1.791:320\$	251:000\$	—	338\$	2,06	701	277	22	976	—	877	123
1.153:550\$	538:100\$	—	64\$	1,71	757	166	77	1.000	—	682	318
2.096:900\$	182:800\$	18:000\$	76\$	2,32	778	207	15	962	33	913	87
771:970\$	20:000\$	—	34\$	0,80	709	226	65	996	—	975	25
1.826:360\$	1.047:920\$	—	32\$	2,90	423	556	21	1.000	—	635	365
3.685:300\$	865:000\$	21:000\$	177\$	4,62	725	162	113	996	—	806	194
1.778:550\$	593:000\$	—	185\$	2,39	731	124	145	999	—	750	250
767:500\$	107:000\$	—	56\$	0,88	741	204	55	799	13	878	122
1.769:150\$	212:200\$	—	69\$	2,00	717	246	37	870	47	893	107
834:400\$	340:200\$	57:000\$	39\$	1,24	728	272	—	903	—	677	323
4.667:400\$	106:000\$	—	90\$	4,82	611	385	4	999	—	978	22
1.468:188\$	265:373\$	1:804\$	63\$	1,75	732	243	25	1.000	—	846	154
2.099:200\$	380:000\$	—	103\$	2,50	713	161	126	988	—	847	153
6.622:240\$	601:030\$	—	211\$	7,29	878	84	38	961	3	917	83

IV—Valor dos estabelecimentos ruraes recenseados em 1 de Setembro de 1920, segundo a
Valeur des établissements ruraux recensés au 1 Septembre 1920, d'après la nature

MUNICIPIOS MUNICIPES	VALOR DOS ESTABELECEMENTOS RURAES VALEUR DES ÉTABLISSEMENTS RURAUX							
	Total Total	SEGUNDO OS BENS ARROLAOS D'APRÈS LES BIENS RELEVÉS			SEGUNDO OS PROPRIETARIOS D'APRÈS LES PROPRIÉTAIRES			
		Terras Terres	Bemfeitorias Amé- liorations de la propriété rurale	Machinismos e instrumentos agrarios Outillage agricole	Pessoas nascidas no Brasil Personnes nées au Brésil	Pessoas nascidas no extrangeiro Personnes nées à l'étran- ger	Diversos proprietarios e pessoas indeterminadas Divers proprié- taires et personnes inde- terminées	Governo (federal, esta- dual e municipal) Le gou- vernement (fédéral, des États et municipal)
Iagarto.....	2.856:804\$	1.695:400\$	1.191:550\$	9:854\$	2.896:804\$	—	—	—
Laranjeiras.....	4.286:040\$	3.469:140\$	473:400\$	343:500\$	3.490:160\$	402:080\$	393:800\$	—
Maroim.....	3.202:304\$	2.360:794\$	443:406\$	398:104\$	2.952:304\$	—	250:000\$	—
Nossa Senhora das Dôres.....	2.550:420\$	1.529:970\$	934:600\$	85:850\$	2.536:920\$	3:000\$	10:500\$	—
Pacatuba.....	1.670:675\$	1.416:425\$	197:950\$	56:300\$	1.418:745\$	158:500\$	33:430\$	60:000\$
Porto da Folha.....	2.442:736\$	2.214:370\$	225:530\$	2:836\$	2.442:736\$	—	—	—
Propriá.....	2.868:300\$	2.173:900\$	636:300\$	58:100\$	2.833:300\$	—	35:000\$	—
Riachão.....	2.562:660\$	1.899:810\$	629:530\$	33:320\$	2.529:260\$	—	33:400\$	—
Riachuelo.....	6.247:300\$	5.574:500\$	338:500\$	334:500\$	5.667:300\$	—	580:000\$	—
Rosario.....	5.370:950\$	4.720:600\$	399:750\$	350:600\$	5.314:950\$	4:000\$	52:000\$	—
Santa Luzia.....	3.639:006\$	2.655:600\$	553:400\$	430:000\$	3:144:000\$	150:000\$	345:000\$	—
Santo Amaro.....	862:800\$	495:900\$	210:900\$	156:000\$	642:800\$	—	220:000\$	—
São Christovão.....	3.347:233\$	2.315:933\$	662:300\$	369:000\$	2.538:700\$	—	603:533\$	205:000\$
São Paulo.....	2.820:800\$	2.020:720\$	756:630\$	43:450\$	2.734:200\$	—	86:600\$	—
Siriry.....	2.886:700\$	2.050:950\$	453:200\$	382:550\$	2.886:700\$	—	—	—
Socorro.....	2.829:108\$	1.565:302\$	1.069:806\$	194:000\$	2.665:028\$	—	94:000\$	70:000\$
Villa Christina.....	1.650:900\$	1.183:850\$	367:050\$	—	1.505:900\$	—	45:000\$	—
Villa Nova.....	1.868:350\$	1.339:340\$	435:960\$	93:050\$	1.242:350\$	200:000\$	426:000\$	—
ESTADO DE (conclusão)								
TERRITORIO								
Cruzeiro do Sul.....	7.727:887\$	5.861:839\$	1.779:948\$	86:100\$	4.793:565\$	2.653:922\$	230:400\$	—
Rio Branco.....	3.964:900\$	2.685:600\$	1.195:400\$	83:900\$	2.216:400\$	814:000\$	934:500\$	—
Senna Madureira.....	8.331:336\$	6.460:764\$	1.560:045\$	310:527\$	6.439:403\$	1.891:933\$	—	—
Villa Seabra.....	6.051:104\$	4.743:662\$	1.025:380\$	282:062\$	4.503:484\$	894:620\$	643:000\$	—
Xapury.....	7.450:205\$	5.425:872\$	1.910:300\$	114:033\$	4.107:595\$	1.961:760\$	1.380:850\$	—

natureza dos bens arrolados, a categoria dos proprietarios e o systema de exploração rural
des biens relevés, la catégorie des propriétaires et le système d'exploitation rurale

SEGUNDO OS OCCUPANTES DOS IMOVEIS D'APRÈS LES OCCUPANTS DES IMMEUBLES			Valor médio das terras por hectare Valeur moyenne des terres par hectare	Porcentagem em relação ao valor total dos estabelecimentos recenseados Pourcentage sur la valeur totale des établissements recensés	DE 1.000 PARTES DO VALOR TOTAL CORRESPONDEM AO VALOR SUR 1.000 PARTIES DE LA VALEUR TOTALE CORRESPONDENT À LA VALEUR							
					dos estabelecimentos Des établissements		das terras des terres	das melhorias des améliorations de la propriété rurale	dos machinismos e instrumentos agrícolas de l'outillage agricole	Pertencentes a pessoas nascidas Appartenant à des personnes nées		Dirigidos pelos Dirigés par les
Proprietarios Propriétaires	Administradores e interessados Administrateurs et métayers	Arrendatarios Fermiers			no Brasil au Brésil	no estrangeiro à l'étranger				proprietarios propriétaires	outros ocupantes autres occupants	

SERGIPE


(- FIN)


2.670:804\$	218:700\$	7:300\$	149\$	2,92	585	411	4	1.000	—	922	78
3.606:640\$	476:635\$	202:765\$	233\$	4,33	809	111	80	814	94	841	159
2.142:300\$	830:004\$	230:000\$	391\$	3,23	737	139	124	922	—	669	331
2.348:920\$	197:500\$	4:000\$	117\$	2,58	600	366	34	995	1	921	79
1.149:098\$	399:297\$	121:680\$	45\$	1,69	848	118	34	849	55	688	312
974:300\$	1.452:636\$	15:800\$	31\$	2,47	907	92	1	1.000	—	399	601
2.694:800\$	147:000\$	26:500\$	97\$	2,90	758	222	20	988	—	940	60
2.470:560\$	92:100\$	—	64\$	2,59	741	246	13	987	—	964	36
5.530:300\$	447:000\$	270:000\$	401\$	6,31	892	54	54	907	—	885	115
3.588:950\$	972:000\$	810:000\$	251\$	5,42	860	75	65	990	1	668	332
3.441:000\$	198:000\$	—	129\$	3,67	730	152	118	864	41	946	54
567:800\$	295:000\$	—	45\$	0,87	575	244	181	745	—	658	342
2.100:233\$	1.247:000\$	—	237\$	3,38	692	198	110	758	—	627	373
2.629:800\$	191:000\$	—	35\$	2,85	716	268	16	969	—	932	68
2.700:200\$	186:500\$	—	140\$	2,91	710	157	133	1.000	—	935	65
2.699:372\$	129:736\$	—	321\$	2,86	553	378	69	942	—	954	46
1.250:200\$	300:700\$	—	55\$	1,57	763	237	—	971	—	806	194
1.429:750\$	438:600\$	—	51\$	1,89	717	233	50	665	107	765	235

DO ACRE

3.626:314\$	3.138:353\$	963:220\$	9\$	23,05	759	230	11	620	343	469	531
3.399:900\$	407:000\$	158:000\$	12\$	11,83	677	302	21	559	205	857	143
3.971:187\$	3.226:703\$	1.133:446\$	7\$	24,85	776	187	37	773	227	477	523
3.761:417\$	1.459:298\$	830:389\$	14\$	18,05	784	169	47	745	148	622	378
2.260:464\$	2.267:939\$	2.921:802\$	3\$	22,22	728	257	15	551	263	303	697







Campos de Bagé, na fronteira com a Republica Oriental do Uruguay e ao sul do Rio Grande do Sul



II
RECENSEAMENTO DO GADO
RECENSEMENT DU BÉTAIL





I—Resumo geral do gado existente em 1 Setembro de 1920

Effectif général du bétail au 1^{er} Septembre 1920

MUNICIPIOS MUNICIPES	NUMERO DE ANIMAES DA ESPECIE NOMBRE DES ANIMAUX APPARTENANT À L'ESPECE					
	Bovina	Equina	Asinina e muar	Ovina	Caprina	Suina
	Bovine	Chévaline	Asine et mulassière	Ovine	Caprine	Porcine

ESTADO DE ALAGÔAS

Agua Branca.....	11.881	1.946	1.490	7.283	25.232	3.214
Alagôas.....	2.638	631	396	584	301	253
Anadia.....	16.132	5.598	794	5.968	7.351	4.476
Atalaia.....	9.802	3.209	1.430	4.368	1.534	1.927
Bello Monte.....	10.746	524	259	3.512	3.977	290
Camargibe.....	7.745	2.215	126	2.969	1.602	1.926
Coruripe.....	16.839	4.572	233	3.952	2.102	3.515
Junqueiro.....	5.571	611	103	1.351	878	511
Leopoldina.....	4.733	2.461	202	2.189	2.202	1.320
Limociro.....	19.231	4.706	576	19.464	26.476	10.132
Maceió.....	3.578	910	159	850	321	619
Maragogy.....	3.035	724	95	1.114	702	533
Muricy.....	17.849	6.086	380	8.994	4.582	9.663
Palmeira dos Indios.....	37.592	6.315	1.165	30.583	42.587	8.693
Pão de Assucar.....	18.390	1.406	302	6.882	10.781	635
Parahyba.....	5.066	1.993	288	3.857	1.731	1.033
Paulo Affonso.....	11.961	1.173	334	4.100	10.787	1.240
Penedo.....	7.446	1.030	219	506	136	248
Piassabussú.....	4.780	831	242	1.047	1.245	589
Pilar.....	5.908	1.233	218	1.238	239	276
Piranhas.....	7.196	285	214	1.940	4.014	205
Porto Calvo.....	4.425	1.153	94	1.925	552	706
Porto de Pedras.....	2.507	391	35	1.183	248	395
Porto Real do Collegio.....	6.511	871	109	1.808	1.939	505
Sant'Anna do Ipanema.....	23.202	2.932	939	16.356	35.518	5.116
Santa Luzia do Norte.....	5.009	1.046	436	1.391	58	103
São Braz.....	7.042	1.160	126	4.807	4.358	1.981
São José da Lage.....	12.140	4.222	694	2.742	4.488	2.770
São Luiz do Quitunde.....	7.262	1.990	200	3.298	453	1.134
São Miguel de Campos.....	5.787	1.936	493	2.810	2.458	824
Traipú.....	16.457	1.378	221	3.435	7.077	1.050
Triunpho.....	11.882	1.806	285	3.625	2.264	818
União.....	21.075	5.096	350	2.750	1.477	4.206
Viçosa.....	25.209	8.354	409	1.212	3.522	10.904
Victoria.....	11.744	4.204	489	4.117	5.889	5.059

I—Resumo geral do gado existente em 1 de Setembro de 1920

Effectif général du bétail au 1^{er} Septembre 1920

MUNICIPIOS MUNICIPES	NUMERO DE ANIMAES DA ESPECIE NOMBRE DES ANIMAUX APPARTENANT À L'ESPECE					
	Bovina	Equina	Asinina e muar	Ovina	Caprina	Suína
	Bovine	Chévaline	Asine et mulassière	Ovine	Caprine	Porcine

ESTADO DO AMAZONAS

Barcellos.....	89	17	19	72	45	120
Barreirinha.....	706	30	3	64	74	185
Benjamin Constant.....	445	23	4	126	65	619
Bôa Vista do Rio Branco.....	177.528	13.998	188	4.605	912	2.266
Borba.....	274	28	22	135	79	365
Canutama.....	229	23	52	62	90	586
Carauary.....	1.554	50	24	134	81	901
Coary.....	573	26	33	59	81	490
Codajás.....	484	41	23	132	20	353
Florianô Peixoto.....	1.315	63	493	365	311	3.366
Fonte Bôa.....	155	17	19	86	21	129
Humaytá.....	1.058	209	68	303	139	3.108
Itacoatiara.....	9.526	425	34	728	272	2.009
Lábrea.....	994	40	424	293	97	1.913
Manacapurú.....	1.326	71	30	326	39	373
Manáos.....	12.725	355	151	1.183	284	5.467
Manicoré.....	569	68	55	69	60	1.896
Maués.....	1.416	74	18	234	166	570
Parintins.....	19.349	897	29	2.001	293	3.201
Porto Velho.....	689	28	87	43	25	829
São Felipe.....	1.714	169	181	532	108	3.252
São Gabriel.....	373	20	25	235	26	682
São Paulo de Olivença.....	691	33	30	198	21	776
Silves.....	1.815	61	16	55	132	274
Teffé.....	815	63	35	179	83	810
Urucará.....	946	49	37	183	40	310
Urucurituba.....	1.151	40	8	77	38	420

ESTADO DA BAHIA

Abrantes.....	7.454	2.265	1.678	2.634	1.653	3.229
Afonso Penna.....	6.962	1.063	1.181	1.487	615	2.208
Alagoinhas.....	19.543	3.731	2.123	2.805	858	3.092
Alcobaça.....	12.020	2.622	362	2.279	204	8.136
Amargosa.....	18.555	3.334	1.678	4.656	3.926	5.718
Amparo.....	14.677	1.980	1.768	8.802	15.851	4.147
Andaraý.....	3.345	604	272	299	89	772
Angical.....	39.530	4.680	1.770	11.214	14.182	5.813
Aracy.....	15.811	625	1.095	10.503	23.799	4.296

I — Resumo geral do gado existente em 1 de Setembro de 1920

Effectif général du bétail au 1^{er} Septembre 1920

MUNICIPIOS MUNICIPES	NUMERO DE ANIMAES DA ESPECIE NOMBRE DES ANIMAUX APPARTENANT Á L'ESPECE					
	Bovina Bovine	Equina Chévaline	Asinina e muar Asine et mulassière	Ovina Ovine	Caprina Caprine	Suína Poreine

ESTADO DA BAHIA
(CONTINUAÇÃO — SUITE)

Aratuhybe.....	1.000	189	695	119	62	1.728
Areia.....	32.778	7.719	3.323	3.544	3.431	22.107
Baixa Grande.....	17.397	2.520	1.031	5.795	5.601	10.488
Barracão.....	10.253	1.302	200	4.345	2.242	2.413
Barra do Rio de Contas.....	5.386	1.774	2.442	879	200	15.149
Barra do Rio Grande.....	37.954	3.546	2.023	4.924	4.364	1.839
Barreiras.....	24.574	3.209	1.178	3.157	3.634	4.031
Belmonte.....	10.397	1.280	1.199	514	118	4.090
Bomfim.....	27.015	1.651	2.171	7.590	18.462	2.117
Bom Jesus da Lapa.....	37.095	3.917	962	7.135	7.170	2.430
Bom Jesus do Rio de Contas.....	11.202	2.404	1.553	1.701	2.698	3.092
Bom Jesus dos Meiras.....	33.020	4.731	1.470	7.663	11.843	3.282
Brotas de Macaúbas.....	25.800	3.491	3.001	9.920	15.438	4.435
Cachoeira.....	21.592	2.570	1.582	5.989	4.684	4.964
Cachoeira da Abbadia.....	2.103	225	73	556	29	239
Caculé.....	21.831	4.373	1.617	4.417	16.310	11.169
Caetité.....	25.495	5.722	2.149	6.136	10.853	11.773
Camamá.....	6.584	1.989	3.532	1.198	422	22.313
Camisão.....	48.451	2.964	1.688	27.936	35.063	7.388
Campo Formoso.....	29.391	3.859	2.042	5.716	5.212	2.038
Campo Largo.....	51.525	3.916	1.458	3.470	4.461	4.405
Cannavieiras.....	4.715	637	1.223	476	135	4.332
Capivary.....	21.507	2.574	1.174	5.808	3.465	5.392
Caravelhas.....	2.884	1.146	53	551	244	2.575
Carinhanha.....	48.403	7.119	1.428	7.794	15.570	9.053
Castro Alves.....	14.053	1.451	922	12.454	13.847	3.111
Cayrú.....	1.481	421	201	400	488	2.345
Chique-Chique.....	44.438	5.305	3.858	13.075	17.563	6.779
Chorrochó.....	13.666	662	1.452	8.156	34.877	548
Cícero Dantas.....	23.893	3.817	3.939	26.689	36.387	9.615
Conceição do Coité.....	19.976	1.801	1.402	27.363	37.948	10.898
Conde.....	13.226	1.938	497	4.610	473	878
Condeúba.....	51.468	11.314	4.146	9.015	21.879	18.502
Conquista.....	124.865	14.698	7.405	7.622	9.150	26.956
Coração de Maria.....	6.679	1.366	620	849	916	1.340
Correntina.....	8.902	1.484	655	1.614	3.193	5.202
Cruz das Almas.....	3.896	619	392	822	168	1.097

I — Resumo geral do gado existente em 1 de Setembro de 1920

Effectif général du bétail au 1^{er} Septembre 1920

MUNICIPIOS MUNICIPES	NUMERO DE ANIMAES DA ESPECIE NOMBRE DES ANIMAUX APPARTENANT Á L'ESPECE					
	Bovina Bovine	Equina Chévaline	Asinina e muar Asine et mulassière	Ovina Ovine	Caprina Caprine	Suína Porcine

ESTADO DA BAHIA

(CONTINUAÇÃO — SUITE)

Cumbe.....	20.209	956	1.838	13.222	38.192	1.215
Curaçá.....	47.720	7.361	6.951	47.637	156.612	3.805
Doutor Seabra.....	10.745	2.860	1.563	1.896	743	4.432
Entre Rios.....	14.842	3.240	1.059	6.220	474	3.431
Feira de Sant'Anna.....	53.876	8.697	3.827	21.623	13.079	19.325
Gamelleira do Assuruá.....	24.421	3.082	2.322	5.132	5.634	5.229
Geremoabo.....	43.321	1.279	895	19.161	34.026	1.805
Guanamby.....	14.003	2.744	1.188	9.293	13.955	4.199
Guarany.....	1.822	439	277	35	28	400
Igrapiúna.....	593	121	165	242	86	1.694
Ilhéos.....	8.807	2.929	10.771	4.605	1.119	24.712
Inhambupe.....	22.736	2.716	642	12.027	5.227	3.595
Irará.....	33.347	3.534	1.631	6.689	7.073	7.303
Itaberaba.....	40.233	4.465	1.041	7.695	4.612	5.512
Itabuna.....	4.949	2.728	7.174	1.915	532	9.155
Itaparica.....	2.180	509	305	185	104	534
Itapicuru.....	17.542	2.160	878	10.519	10.164	2.181
Ituassú.....	27.781	2.644	1.264	7.121	10.171	4.563
Jacaracy.....	6.736	1.670	718	749	679	2.448
Jacobina.....	45.680	5.089	2.181	13.431	11.480	4.216
Jaguaripe.....	1.905	251	675	158	179	2.043
Jequié.....	15.525	3.563	3.149	1.423	1.841	7.863
Jequiriçá.....	3.680	574	564	280	117	3.398
Joazeiro.....	30.503	4.709	5.535	20.298	49.169	1.544
Jussiape.....	12.842	3.096	1.270	2.523	4.306	9.871
Lage.....	2.314	483	947	207	115	3.878
Lençóes.....	1.230	439	407	56	33	411
Macaubas.....	31.129	9.035	2.947	13.641	26.839	10.031
Maracás.....	50.434	9.602	3.317	6.477	6.371	17.020
Maragogipe.....	10.481	2.048	657	2.157	471	9.108
Marahú.....	9.969	3.063	4.081	4.784	2.198	25.036
Matta de São João.....	7.561	934	355	1.101	187	706
Minas do Rio de Contas.....	22.961	3.537	2.009	11.141	16.212	8.185
Monte Alegre.....	24.153	1.911	557	7.381	6.067	3.285
Monte Alto.....	24.601	2.797	1.064	7.747	13.669	3.824
Monte Cruzeiro.....	23.612	2.403	742	6.489	7.787	4.062
Monte Santo.....	44.468	2.326	3.866	23.420	72.807	6.616

I — Resumo geral do gado existente em 1 de Setembro de 1920

Effectif général du bétail au 1^{er} Septembre 1920

MUNICIPIOS MUNICIPES	NUMERO DE ANIMAES DA ESPECIE NOMBRE DES ANIMAUX APPARTENANT À L'ESPECE					
	Bovina Bovine	Equina Chévaline	Asinina e muar Asine et mulassière	Ovina Ovine	Caprina Caprine	Suina Porcine

ESTADO DA BAHIA
(CONTINUAÇÃO — SUITE)

Morro do Chapéo.....	43.425	8.699	3.434	9.749	10.027	7.113
Mucugê.....	5.089	1.455	856	501	615	992
Mundo Novo.....	61.376	5.076	2.303	9.057	510	3.576
Muritiba.....	8.904	1.964	705	4.635	4.604	3.336
Nazareth.....	2.370	295	977	222	149	1.166
Nova Boipeba.....	2.490	564	1.586	263	127	8.645
Oliveira do Brejinho.....	18.443	4.106	1.290	7.703	8.080	1.953
Orobó.....	35.206	6.660	2.692	15.038	1.801	13.759
Paramirim.....	39.290	10.814	6.252	39.938	49.916	33.769
Patrocínio do Coité.....	7.795	641	930	7.948	13.545	2.713
Pilão Arcado.....	14.957	2.675	1.179	4.067	4.062	2.069
Poçoas.....	6.768	2.031	1.321	2.119	1.868	6.058
Pojuca.....	6.850	699	189	1.609	445	2.794
Pombal.....	26.789	4.414	2.651	19.690	35.024	7.249
Porto Seguro.....	847	161	65	38	33	539
Prado.....	4.626	985	152	751	52	5.017
Queimadas.....	47.246	2.209	2.502	31.490	45.132	10.254
Remanso.....	29.137	4.814	3.640	10.142	19.102	5.110
Remédios.....	5.302	1.178	773	745	1.065	334
Riachão do Jacuhype.....	40.201	2.781	2.153	43.233	55.059	11.875
Riacho de Sant'Anna.....	40.760	4.495	1.917	13.924	23.422	8.596
Rio Branco.....	38.147	6.178	2.080	13.049	11.346	4.353
Sant'Anna do Catú.....	12.851	1.967	747	1.610	288	1.563
Sant'Anna dos Brejos.....	12.340	1.782	1.001	1.042	861	447
Santa Cruz.....	359	134	33	143	88	1.574
Santa Maria.....	6.429	1.150	353	1.176	1.650	1.768
Santarém.....	1.328	756	16.669	123	92	4.649
Santa Rita do Rio Preto.....	36.228	3.614	1.236	4.926	4.310	3.103
Santo Amaro.....	37.532	3.995	2.646	3.471	1.076	2.771
Santo Antonio da Gloria.....	39.198	3.380	1.171	16.013	72.952	4.573
Santo Antonio de Jesus.....	5.428	562	1.314	1.802	447	2.577
São Felipe.....	7.928	852	1.704	2.810	656	5.865
São Felix do Paraguassú.....	4.607	729	407	1.608	473	673
São Francisco.....	24.379	1.727	934	3.003	842	1.290
São Gonçalo dos Campos.....	16.968	2.268	744	1.923	1.230	3.112
São José da Casa Nova.....	23.079	3.551	3.372	10.285	31.925	3.121
São José de Porto Alegre.....	2.890	1.101	45	349	40	7.159

I—Resumo geral do gado existente em 1 de Setembro de 1920

Effectif général du bétail au 1^{er} Septembre 1920

MUNICIPIOS MUNICIPES	NUMERO DE ANIMAES DA ESPECIE NOMBRE DES ANIMAUX APPARTENANT Á L'ESPECE					
	Bovina Bovine	Equina Chévaline	Asinina e muar Asine et mulassière	Ovina Ovine	Caprina Caprine	Suina Porcine

ESTADO DA BAHIA
(CONCLUSÃO — FIN)

São Miguel.....	1.987	365	680	121	43	1.232
São Salvador.....	13.694	2.061	3.776	2.176	426	2.690
Saúde.....	9.382	1.053	755	1.456	993	772
Sento Sé.....	57.637	6.998	5.500	27.562	32.705	3.103
Serrinha.....	22.013	2.778	1.073	21.123	16.047	6.913
Soure.....	12.122	1.003	451	9.042	6.244	1.730
Taperoá.....	1.320	402	1.071	237	230	4.168
Trancoso.....	356	212	33	80	265	2.010
Tucano.....	15.328	425	290	6.084	6.782	1.770
Una.....	659	346	694	337	364	3.922
Urandy.....	30.621	5.619	3.540	7.980	11.865	11.330
Valença.....	4.731	1.595	3.510	833	270	27.922
Viçosa.....	9.862	4.406	38	1.058	589	13.326
Villa Bella das Palmeiras.....	3.974	719	587	177	102	161
Villa Rica.....	11.007	1.356	227	6.510	4.721	3.009
Wagner.....	3.448	676	471	330	66	373

ESTADO DO CEARÁ

Acarahú.....	6.153	1.104	905	2.628	4.002	3.070
Aquiraz.....	2.417	711	927	322	184	166
Aracaty.....	2.111	330	586	1.408	1.879	726
Aracoyaba.....	2.865	1.132	814	1.901	3.380	1.549
Araripe.....	14.181	2.937	1.657	4.858	9.929	5.183
Arneiroz.....	15.797	4.056	1.865	7.659	18.007	1.950
Assaré.....	9.647	2.157	1.717	7.558	9.361	2.149
Aurora.....	1.400	210	323	669	1.669	778
Barbalha.....	4.047	828	1.145	961	1.474	1.694
Baturité.....	2.932	903	1.607	1.314	2.507	2.071
Beberibe.....	1.328	322	634	607	1.056	245
Bôa Viagem.....	6.451	1.367	1.769	3.940	4.622	1.003
Brejo dos Santos.....	3.772	625	353	876	1.379	694
Cachoeira.....	14.433	1.597	1.403	7.516	15.266	2.255
Camocim.....	2.176	547	506	1.912	1.946	1.731
Campo Grande.....	2.942	836	795	1.511	2.183	1.068
Campos Salles.....	7.764	1.861	1.494	10.711	13.700	2.347
Canindé.....	7.539	1.878	2.615	8.183	10.150	4.105
Caridade.....	2.910	455	721	1.855	3.065	1.270
Caseavel.....	4.955	1.091	992	1.652	1.764	407

I — Resumo geral do gado existente em 1 de Setembro de 1920

Effectif général du bétail au 1^{er} Septembre 1920

MUNICIPIOS MUNICIPES	NUMERO DE ANIMAES DA ESPECIE NOMBRE DES ANIMAUX APPARTENANT À L'ESPECE					
	Bovina Bovine	Equina Chévaline	Asinina e muar Asine et mulassière	Ovina Ovine	Caprina Caprine	Suína Porcine

ESTADO DO CEARÁ
(CONTINUAÇÃO — SUITE)

Coité.....	1.327	655	1.597	1.977	2.883	1.460
Crathéus.....	25.077	4.959	3.070	25.419	33.725	5.957
Crato.....	5.444	1.384	1.468	1.511	2.873	2.479
Entre Rios.....	3.443	726	952	3.075	5.233	1.773
Fortaleza.....	1.238	294	345	86	35	54
Granja.....	9.159	3.083	1.191	5.113	7.708	4.063
Guarany.....	5.534	2.122	1.139	4.133	5.367	2.668
Icó.....	11.619	2.448	2.377	9.476	13.173	3.616
Iguatú.....	18.316	2.615	2.042	10.619	13.673	4.930
Independencia.....	11.932	3.702	2.235	19.048	20.190	3.259
Ipú.....	3.911	929	1.008	3.192	3.772	1.871
Ipuciras.....	8.103	1.995	1.683	6.163	11.238	4.183
Iracema.....	8.824	1.433	1.478	7.067	7.472	1.770
Itapipóca.....	7.972	1.154	1.748	2.706	3.437	2.128
Jaguaribe-mirim.....	15.035	2.531	3.488	14.646	19.654	2.926
Jardim.....	11.923	2.310	1.363	7.983	8.077	4.074
Joazeiro.....	2.851	430	820	485	1.921	1.083
Laranjeiras.....	3.899	945	963	3.702	5.627	1.185
Lavras.....	10.026	1.902	2.795	6.492	6.019	3.219
Limociro.....	11.070	2.114	2.101	10.350	12.499	4.851
Maranguape.....	3.084	1.037	1.602	1.063	1.687	1.094
Maria Pereira.....	5.314	1.059	943	3.008	7.864	1.887
Massapê.....	2.330	316	331	893	1.783	941
Mecejana.....	4.971	830	780	554	425	842
Merúoca.....	860	350	331	179	274	523
Milagres.....	15.551	3.135	2.408	6.035	8.020	3.728
Missão Velha.....	5.678	1.663	1.234	1.690	2.808	3.003
Morada Nova.....	7.722	2.134	1.753	8.853	9.993	2.466
Mulungú.....	272	316	484	23	300	347
Pacatuba.....	1.837	524	915	717	2.117	1.515
Pacoty.....	1.386	450	729	557	855	1.301
Palma.....	4.156	649	751	5.230	5.322	1.976
Paracurú.....	2.739	632	1.035	1.327	2.101	1.616
Pedra Branca.....	4.139	968	914	2.018	3.303	1.925
Pentecoste.....	9.261	1.707	2.603	10.244	17.780	4.986
Pereiro.....	3.841	870	1.107	1.902	2.563	1.051
Porangaba.....	1.818	220	613	487	523	395

I — Resumo geral do gado existente em 1 de Setembro de 1920

Effectif général du bétail au 1^{er} Septembre 1920

MUNICIPIOS MUNICIPES	NUMERO DE ANIMAES DA ESPECIE NOMBRE DES ANIMAUX APPARTENANT À L'ESPECE					
	Bovina Bovine	Equina Chévaline	Asinina e muar Asine et mulassière	Ovina Ovine	Caprina Caprine	Suina Porcine

ESTADO DO CEARÁ
(CONCLUSÃO — FIN)


Porteiras.....	1.937	923	232	1.379	2.360	2.458
Quixadá.....	10.444	1.614	2.225	7.094	5.954	2.719
Quixará.....	2.907	721	538	1.329	3.042	1.571
Quixeramobim.....	16.789	2.622	3.036	10.184	10.326	2.321
Redempção.....	2.673	634	817	1.047	1.618	739
Riacho do Sangue.....	10.489	1.615	2.283	11.403	11.643	2.102
Saboeiro.....	8.408	1.938	2.055	3.585	4.647	728
Sant'Anna.....	4.584	1.095	855	2.987	3.426	2.377
Sant'Anna do Cariry.....	8.855	2.204	1.513	7.721	11.444	2.877
Santa Quitéria.....	10.724	1.872	1.946	7.047	9.712	1.416
São Benedicto.....	6.562	1.432	1.900	5.481	4.674	3.215
São Bernardo das Russas.....	5.630	811	987	3.988	4.205	1.680
São Francisco.....	7.653	1.625	2.711	6.039	6.357	2.181
São João da Uruburetama.....	2.230	337	671	1.228	1.734	1.006
São Matheus.....	11.460	2.205	1.628	4.846	7.566	3.318
São Pedro do Cariry.....	3.025	618	555	1.100	1.769	887
Senador Pompeu.....	5.976	1.061	937	4.215	6.795	2.054
Sobral.....	9.635	1.657	2.619	8.137	5.943	2.761
Soute.....	6.829	1.785	2.088	6.519	8.568	4.362
Tamboril.....	20.653	4.067	2.548	8.483	11.329	2.394
Tauhá.....	20.877	5.163	3.484	14.585	27.321	2.823
Trahiry.....	1.901	480	665	1.000	943	1.316
Tyangua.....	3.527	1.123	718	1.095	1.290	1.992
Ubajara.....	2.628	883	758	1.251	1.028	1.173
Umaré.....	5.844	1.372	1.518	4.506	6.255	3.147
União.....	5.794	752	740	4.176	4.046	1.948
Varzea Alegre.....	13.673	2.476	2.121	6.167	6.322	5.548
Viçosa.....	839	265	368	902	609	1.023

DISTRICTO FEDERAL

Andaraí.....	903	51	383	59	32	22
Campo Grande.....	2.069	949	657	136	424	4.678
Candelária.....	—	—	—	—	—	—
Copacabana.....	152	5	104	5	65	—
Engenho Novo.....	579	234	221	51	86	6
Engenho Velho.....	566	678	1.458	167	134	84
Espirito Santo.....	565	11	1.223	166	176	—
Gambôa.....	92	8	1.738	58	82	—



Independente, touro da raça Normanda
Fazenda Nacional Santa Monica (Estado do Rio de Janeiro)



Bigorna, vacca da raça Caracú
Palmeiras (Estado de São Paulo)



I — Resumo geral do gado existente em 1 de Setembro de 1920

Effectif général du bétail au 1^{er} Septembre 1920

MUNICIPIOS MUNICIPES	NUMERO DE ANIMAES DA ESPECIE NOMBRE DES ANIMAUX APPARTENANT A L'ESPECE					
	Bovina	Equina	Asinina e muar	Ovina	Caprina	Suina
	Bovine	Chévaline	Asine et mulassière	Ovine	Caprine	Porcine

DISTRICTO FEDERAL
(CONCLUSÃO — FIN)

Gavea.....	76	32	152	55	36	18
Gloria.....	576	5	354	53	24	—
Guaratiba.....	1.955	1.272	1.619	519	1.648	10.967
Ilhas.....	295	38	30	25	38	148
Inhaúma.....	1.191	266	407	59	204	1.019
Irajá.....	3.100	1.391	1.184	129	571	1.929
Jacarépaguá.....	1.073	791	1.602	293	337	2.177
Lagôa.....	605	42	520	85	152	10
Meyer.....	668	156	322	33	123	50
Sacramento.....	—	28	147	—	—	—
Sant'Anna.....	347	48	1.462	61	118	11
Santa Cruz.....	7.629	601	452	51	121	1.434
Santa Rita.....	—	—	—	—	—	—
Santa Thereza.....	136	6	58	16	17	—
Santo Antonio.....	169	559	1.214	68	145	—
São Christovão.....	340	12	710	300	123	4
São José.....	—	—	—	—	—	—
Tijuca.....	281	37	144	4	29	82

ESTADO DO ESPIRITO SANTO

Afonso Claudio.....	4.393	1.527	1.649	125	394	11.559
Alegre.....	12.076	3.669	2.589	302	1.139	28.777
Alfredo Chaves.....	3.904	553	1.154	147	720	7.365
Benevente.....	3.236	857	306	88	303	2.831
Bôa Família.....	7.857	2.408	1.620	239	446	21.049
Cachoeiro de Santa Leopoldina.....	7.398	3.161	2.151	465	556	15.550
Cachoeiro do Itapemirim.....	16.966	3.744	3.018	479	2.578	34.838
Cariacica.....	2.837	508	344	443	150	2.448
Conceição da Barra.....	3.306	1.599	101	185	47	11.033
Espirito Santo.....	1.441	272	15	127	74	578
Espirito Santo do Rio Pardo.....	3.052	2.045	1.195	163	937	17.150
Guarapary.....	4.258	1.565	731	434	1.224	11.855
Itapemirim.....	9.885	2.034	173	887	454	5.736
Linhares.....	7.885	3.645	1.422	334	1.099	26.240
Nova Almeida.....	4.223	1.096	894	1.295	1.294	6.763
Pão Gigante.....	3.400	999	1.044	324	1.450	11.946
Prúma.....	2.053	765	448	247	975	8.260
Ponte do Itabapoana.....	1.233	410	102	40	32	1.578



I — Resumo geral do gado existente em 1 de Setembro de 1920

Effectif général du bétail au 1^{er} Septembre 1920

MUNICIPIOS MUNICIPES	NUMERO DE ANIMAES DA ESPECIE NOMBRE DES ANIMAUX APPARTENANT Á L'ESPECE					
	Bovina Bovine	Equina Chévaline	Asinina e muar Asine et mulassière	Ovina Ovine	Caprina Caprine	Suina Porcine

DISTRICTO FEDERAL
(CONCLUSÃO — FIN)

Gavea.....	76	32	152	55	36	18
Gloria.....	576	5	354	53	24	—
Guaratiba.....	1.955	1.272	1.619	519	1.648	10.967
Ilhas.....	295	38	30	25	38	148
Inhaúma.....	1.191	266	407	59	204	1.019
Irajá.....	3.100	1.391	1.184	129	571	1.929
Jacarépaguá.....	1.073	791	1.602	293	337	2.177
Lagôa.....	605	42	520	85	152	10
Meyer.....	668	156	322	33	123	50
Sacramento.....	—	28	147	—	—	—
Sant'Anna.....	347	48	1.462	61	118	11
Santa Cruz.....	7.629	601	452	51	121	1.434
Santa Rita.....	—	—	—	—	—	—
Santa Thereza.....	136	6	58	16	17	—
Santo Antonio.....	169	559	1.214	68	145	—
São Christovao.....	340	12	710	300	123	4
São José.....	—	—	—	—	—	—
Tijuca.....	281	37	144	4	29	82

ESTADO DO ESPIRITO SANTO

Afonso Claudio.....	4.393	1.527	1.649	125	394	11.559
Alegre.....	12.076	3.669	2.589	302	1.139	28.777
Alfredo Chaves.....	3.904	553	1.154	147	720	7.365
Benevente.....	3.236	857	306	88	303	2.831
Bôa Família.....	7.857	2.408	1.620	239	446	21.049
Cachoeiro de Santa Leopoldina.....	7.398	3.161	2.151	465	556	15.550
Cachoeiro do Itapemirim.....	16.966	3.744	3.018	479	2.578	34.838
Cariacica.....	2.837	508	344	443	150	2.448
Conceição da Barra.....	3.306	1.599	101	185	47	11.033
Espirito Santo.....	1.441	272	15	127	74	578
Espirito Santo do Rio Pardo.....	3.052	2.045	1.195	163	937	17.150
Guarapary.....	4.258	1.565	731	484	1.224	11.855
Itapemirim.....	9.885	2.034	173	887	454	5.736
Linhares.....	7.885	3.645	1.422	384	1.099	26.240
Nova Almeida.....	4.223	1.096	894	1.295	1.294	6.763
Pão Gigante.....	3.400	999	1.044	324	1.450	11.946
Piúma.....	2.053	765	448	247	975	8.260
Ponte do Itabapoana.....	1.233	410	102	40	32	1.578

I—Resumo geral do gado existente em 1 de Setembro de 1920

Effectif général du bétail au 1^{er} Septembre 1920


MUNICIPIOS MUNICIPES	NUMERO DE ANIMAES DA ESPECIE NOMBRE DES ANIMAUX APPARTENANT À L'ESPECE					
	Bovina Bovine	Equina Chévaline	Asinina e muar Asine et mullassière	Ovina Ovine	Caprina Caprine	Suina Porcine

ESTADO DO ESPIRITO SANTO
(CONCLUSÃO — FIN)

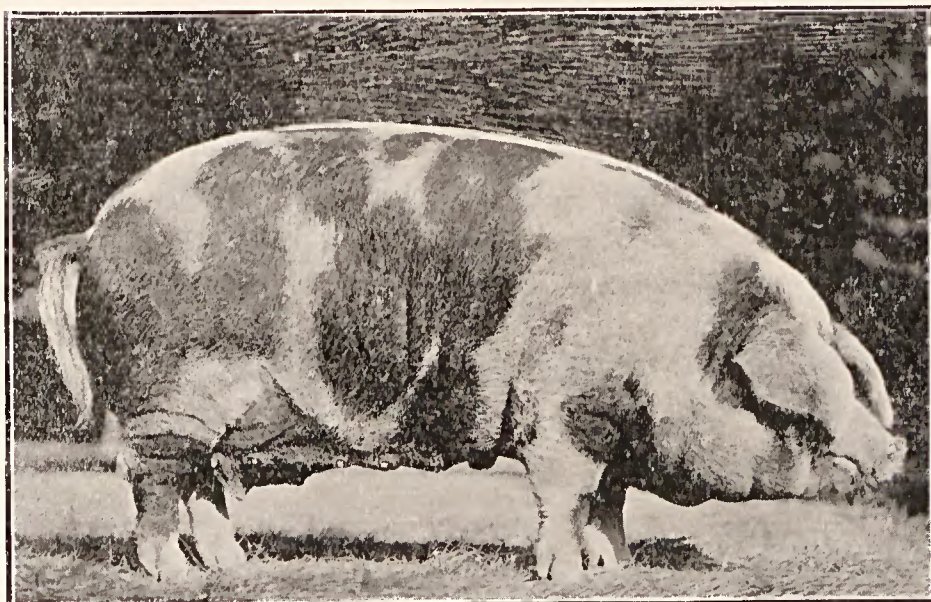
Riacho.....	3.008	1.878	399	88	500	21.573
Rio Novo.....	3.090	802	522	358	316	4.696
Rio Pardo.....	2.683	1.522	842	198	634	6.433
Santa Cruz.....	3.015	1.428	432	1.838	574	4.398
Santa Izabel.....	6.433	2.238	1.901	618	1.437	20.230
Santa Thereza.....	10.176	2.562	3.192	413	835	21.360
São João do Muquy.....	3.167	861	641	118	193	7.370
São José do Calçado.....	5.391	1.540	1.013	45	576	13.853
São Matheus.....	10.295	2.890	838	554	323	18.229
São Pedro do Itabapoana.....	8.697	2.183	2.394	186	1.222	19.906
Serra.....	2.939	733	343	162	146	1.209
Viaanna.....	1.253	406	230	197	230	1.609
Victoria.....	1.610	205	130	378	70	746

ESTADO DE GOYAZ

Anicuns.....	19.451	2.175	721	247	263	5.135
Annapolis.....	33.123	6.474	1.060	740	675	19.794
Arrayas.....	67.844	5.306	1.240	798	1.383	4.939
Bella Vista.....	43.812	3.522	959	1.086	253	10.783
Bôa Vista do Tocantins.....	129.950	17.823	3.471	1.127	2.685	4.452
Bomfim.....	46.538	3.444	788	1.056	147	8.116
Burity Alegre.....	33.829	2.035	658	423	406	11.095
Caldas Novas.....	22.726	1.590	547	475	135	6.987
Campinas.....	14.957	1.165	153	480	72	5.880
Campo Formoso.....	20.284	1.804	172	925	85	7.773
Catalão.....	121.569	13.795	1.310	7.171	2.563	39.626
Cavalcante.....	25.012	2.230	389	125	150	635
Chapéu.....	29.103	2.695	775	445	1.268	3.418
Conceição.....	84.400	6.134	436	634	1.575	6.876
Corumbá.....	29.078	3.976	1.175	382	175	5.283
Corumbahyba.....	37.456	3.527	346	634	488	20.683
Couto Magalhães.....	35.105	3.871	369	190	625	1.893
Crystallina.....	38.222	3.068	475	246	138	1.916
Currallinho.....	58.282	5.783	1.516	266	238	9.684
Formosa.....	92.177	7.197	1.206	800	1.347	7.750
Forte.....	8.600	936	118	62	55	242
Goyaz.....	91.447	9.546	1.968	445	399	18.621
Jaraguá.....	67.092	6.816	1.291	438	356	15.217



Especimen suino com o peso de 345 kilos
Catalão (Estado de Goyaz)



Especimen suino da raça *poland-china malhada*
Mogy das Cruzes (Estado de São Paulo)



I — Resumo geral do gado existente em 1 de Setembro de 1920

Effectif général du bétail au 1^{er} Septembre 1920

MUNICIPIOS MUNICIPES	NUMERO DE ANIMAES DA ESPECIE NOMBRE DES ANIMAUX APPARTENANT Á L'ESPECE					
	Bovina Bovine	Equina Chévaline	Asinina e muar Asine et mulassière	Ovina Ovine	Caprina Caprine	Suína Porcine

ESTADO DE GOYAZ
(CONCLUSÃO — FIN)

Jatahy.....	173.720	6.758	988	1.256	437	16.522
Mineiros.....	87.475	2.778	528	675	142	5.785
Morrinhos.....	102.485	8.871	979	2.648	709	44.263
Natividade.....	95.672	10.077	1.366	531	1.168	6.626
Palma.....	55.182	7.091	422	134	343	5.112
Palmeiras.....	97.726	9.786	1.287	762	345	12.559
Pedro Afonso.....	117.873	12.805	1.264	225	1.435	6.309
Peixe.....	23.225	2.930	221	56	229	1.438
Pilar.....	71.176	4.212	1.113	286	211	7.545
Planaltina.....	26.754	3.554	167	143	141	1.671
Porto Nacional.....	29.550	2.730	331	60	350	1.344
Posse.....	43.436	5.670	1.575	1.605	3.756	5.599
Ponso Alto.....	141.967	5.930	3.067	3.363	1.545	28.465
Pyrenopolis.....	47.459	5.400	454	232	884	9.909
Rio Bonito.....	77.985	4.293	513	308	72	5.345
Rio Verde.....	174.800	9.431	1.221	1.786	673	25.736
Santa Cruz.....	36.693	2.969	582	1.765	687	13.082
Santa Luzia.....	51.033	4.433	745	862	425	6.581
Santa Rita do Paranahyba.....	51.537	4.343	958	1.407	705	13.755
São Domingos.....	48.648	4.811	955	202	867	6.274
São José do Duro.....	41.594	3.774	713	474	1.617	4.700
São José do Tocantins.....	66.535	5.376	937	256	518	7.001
Sítio d'Abbadia.....	39.902	3.668	329	348	531	1.934
Taguatinga.....	88.321	6.856	1.790	213	2.230	9.196
Trindade.....	19.835	2.400	351	363	132	6.654
Ypanameri.....	55.129	3.628	1.802	2.419	678	15.187

ESTADO DO MARANHÃO

Alcantara.....	3.589	1.087	284	742	794	3.978
Anajatuba.....	9.388	645	39	78	53	1.012
Arary.....	14.783	1.350	60	308	126	1.444
Arayoses.....	4.536	580	164	483	600	424
Axixá.....	2.094	190	47	544	762	193
Bacabal.....	334	45	171	42	41	592
Barão de Grajalú.....	15.873	2.016	431	2.421	3.426	1.589
Barra do Corda.....	7.404	1.188	384	507	916	2.280
Barreirinhas.....	526	110	40	100	62	293
Benedicto Leite.....	15.968	1.963	425	137	89	233

I — Resumo geral do gado existente em 1 de Setembro de 1920

Effectif général du bétail au 1^{er} Septembre 1920

MUNICIPIOS MUNICIPES	NUMERO DE ANIMAES DA ESPECIE NOMBRE DES ANIMAUX APPARTENANT À L'ESPECE					
	Bovina Bovine	Equina Chévaline	Asinina e muar Asine et mulassière	Ovina Ovine	Caprina Caprine	Suína Porcine

ESTADO DO MARANHÃO

(CONTINUAÇÃO — SUITE)

Brejo.....	5.125	555	252	379	1.136	1.645
Burity.....	7.432	859	239	870	2.141	2.634
Cajapió.....	12.479	1.588	85	465	120	2.339
Carolina.....	150.281	15.138	2.025	801	2.760	2.674
Carutapera.....	3.495	257	52	209	234	874
Caxias.....	18.503	2.696	1.061	2.276	7.050	7.438
Chapadinha.....	2.605	330	163	349	463	488
Codó.....	8.492	2.613	552	1.538	1.811	5.838
Corontá.....	21.435	3.321	897	219	2.269	5.671
Curralinho.....	2.597	703	117	764	1.831	3.981
Cururupú.....	6.849	1.042	108	588	690	5.704
Flôres.....	6.509	910	329	1.799	2.854	2.239
Grajahú.....	34.024	2.421	405	252	567	4.429
Guimarães.....	3.039	570	80	343	161	1.222
Icatú.....	391	501	23	37	36	371
Imperatriz.....	33.107	4.181	498	271	2.078	1.272
Itapecurú-mirim.....	4.562	1.461	249	297	347	6.170
Lorêto.....	38.298	4.327	775	1.706	2.500	780
Macapá.....	6.436	733	48	390	917	3.188
Mirador.....	28.843	3.400	758	256	897	2.543
Miritiba.....	7.020	3.231	269	726	726	496
Monção.....	5.435	235	30	197	133	416
Monte Alegre.....	1.431	417	156	38	607	2.315
Morros.....	483	182	76	84	172	639
Nova York.....	3.949	624	123	464	1.116	912
Paço do Lumiar.....	305	66	23	178	448	169
Passagem Franca.....	9.825	631	312	254	1.338	2.584
Pastos Bons.....	14.277	1.231	508	196	714	498
Pedreiras.....	2.411	3.539	1.486	1.191	6.192	14.769
Penalva.....	643	77	20	57	25	273
Picos.....	3.978	2.286	447	1.214	1.553	1.788
Pinheiro.....	9.975	3.570	57	324	299	1.199
Porto Franco.....	48.528	5.172	546	762	706	557
Riachão.....	67.287	7.409	719	1.540	5.155	4.699
Rosario.....	3.346	472	66	242	56	779
Santa Helena.....	4.838	2.520	76	329	140	226
Santa Quitéria.....	2.571	455	135	49	847	1.660

I — Resumo geral do gado existente em 1 de Setembro de 1920

Effectif général du bétail au 1^{er} Septembre 1920

MUNICIPIOS MUNICIPES	NUMERO DE ANIMAES DA ESPECIE NOMBRE DES ANIMAUX APPARTENANT A L'ESPECE					
	Bovina Bovine	Equina Chévaline	Asinina e muar Asine et mulassière	Ovina Ovine	Caprina Caprine	Suina Porcine

ESTADO DO MARANHÃO
(CONCLUSÃO — FIN)

Santo Antonio de Balsas.....	22.477	2.408	461	147	470	708
Santo Antonio e Almas.....	3.383	440	43	407	83	746
São Bento dos Perizes.....	815	126	27	192	184	350
São Bernardo do Parnahyba.....	9.414	1.232	377	1.484	3.557	3.654
São Francisco.....	21.336	2.583	459	1.811	6.342	6.582
São João dos Patos.....	43.266	7.947	3.049	15.228	47.974	42.051
São José de Ribamar.....	1.199	222	56	250	308	287
São José dos Mattões.....	13.132	1.861	560	133	2.729	4.065
São Luiz.....	864	81	51	119	32	380
São Luiz Gonzaga.....	892	196	384	224	117	778
São Vicente Ferrer.....	3.546	427	26	157	46	989
Tury-assú.....	6.464	534	27	23	62	273
Tutoya.....	1.005	66	36	66	117	62
Vargem Grande.....	12.511	2.011	264	417	444	595
Vianna.....	3.139	118	42	165	57	486
Victoria do Alto Parnahyba.....	32.332	1.348	429	121	137	1.942
Victoria do Baixo Mearim.....	3.461	77	46	65	95	218

ESTADO DE MATTO GROSSO

Aquidauana.....	187.510	7.360	283	1.626	420	10.840
Bella Vista.....	212.736	17.881	354	13.307	1.031	2.041
Campo Grande.....	372.919	26.526	463	3.038	257	11.328
Corumbá.....	202.042	3.039	296	1.051	757	2.374
Coxim.....	195.746	7.445	1.562	268	323	5.865
Cuyabá.....	70.446	3.571	405	146	871	8.166
Diamantino.....	2.074	130	234	29	199	859
Livramento.....	40.329	3.317	90	61	406	8.755
Matto Grosso.....	3.161	194	67	50	66	2.664
Miranda.....	177.198	6.451	116	4.069	378	1.624
Nioac.....	158.474	16.236	177	1.886	78	2.049
Poconé.....	159.959	6.562	109	38	119	1.137
Ponta Porã.....	239.089	31.139	1.750	10.208	2.194	13.227
Porto Murtinho.....	87.748	5.280	104	3.167	838	427
Registro do Araguaya.....	113.284	2.821	589	115	54	4.140
Rosario Oeste.....	35.017	2.063	164	36	195	3.508
Sant'Anna do Paranahyba.....	146.083	6.133	750	414	157	11.009
Santo Antonio do Rio Abaixo.....	139.492	7.653	104	99	358	4.051
Santo Antonio do Rio Madeira.....	428	300	386	159	119	761
São Luiz de Cáceres.....	123.779	6.674	409	205	278	6.079
Tres Lagoas.....	164.153	7.924	495	270	276	7.544



I — Resumo geral do gado existente em 1 de Setembro de 1920

Effectif général du bétail au 1^{er} Septembre 1920

MUNICIPIOS MUNICIPES	NUMERO DE ANIMAES DA ESPECIE NOMBRE DES ANIMAUX APPARTENANT A L'ESPECE					
	Bovina Bovine	Equina Chévaline	Asinina e muar Asine et mulassière	Ovina Ovine	Caprina Caprine	Suina Porcine

ESTADO DE MINAS GERAES

Abneté.....	79.954	11.387	973	2.108	1.162	50.920
Abbadia do Bom Sucesso.....	56.616	2.553	666	861	119	12.515
Abre Campo.....	24.881	4.219	1.690	2.667	4.033	46.160
Agua Virtuosas.....	10.493	2.601	238	361	206	10.860
Alfenas.....	64.095	5.825	1.417	3.277	440	34.850
Alto Rio Dôce.....	16.251	2.568	1.785	1.043	440	17.982
Alvinópolis.....	10.392	1.673	1.325	374	391	10.363
Antonio Dias.....	3.084	1.042	945	171	85	3.422
Apparecida do Claudio.....	11.763	934	162	230	136	6.708
Araguary.....	59.997	5.403	636	2.348	519	13.794
Arassuahy.....	151.801	43.140	17.118	3.007	1.901	50.128
Araxá.....	81.936	7.485	1.275	3.212	276	13.548
Arceburgo.....	3.863	793	453	106	326	8.156
Areado.....	13.074	1.648	322	829	53	10.599
Aymorés.....	4.574	2.211	1.225	317	713	19.913
Ayruoca.....	52.535	7.127	2.478	4.022	1.727	25.771
Baependy.....	24.940	3.912	613	1.880	296	13.594
Bambuly.....	55.463	3.265	805	2.467	315	14.337
Barbacena.....	119.139	13.459	6.863	4.664	1.073	48.463
Bello Horizonte.....	5.211	570	560	181	97	2.095
Bom Vista do Tremedal.....	38.756	8.295	4.581	4.801	4.084	10.413
Bocayuva.....	48.788	12.463	2.075	651	450	19.077
Bom Despacho.....	18.772	2.049	333	571	120	11.381
Bomfim.....	49.388	4.917	2.113	877	570	24.988
Bom Sucesso.....	48.576	4.039	1.678	1.035	214	12.830
Cabo Verde.....	14.152	2.854	544	2.092	698	21.595
Caeté.....	5.827	2.632	1.813	234	245	5.201
Caldas.....	47.882	7.061	1.187	5.718	969	60.322
Camibuly.....	26.502	5.794	1.843	3.540	2.708	113.192
Campanha.....	14.229	2.308	230	307	161	10.257
Campestre.....	18.150	3.255	1.344	2.362	782	26.164
Campo Bello.....	56.421	6.557	2.035	3.076	363	23.554
Campos Geraes.....	49.401	5.461	831	2.665	263	24.653
Capelinha.....	3.311	3.249	1.774	287	330	15.417
Caracól.....	17.847	4.293	1.682	1.243	1.384	22.866
Carangola.....	33.496	8.307	5.477	1.666	4.487	53.288
Caratinga.....	70.423	25.467	15.022	40.464	20.540	491.552

I — Resumo geral do gado existente em 1 de Setembro de 1920

Effectif général du bétail au 1^{er} Septembre 1920

MUNICIPIOS MUNICIPES	NUMERO DE ANIMAES DA ESPECIE NOMBRE DES ANIMAUX APPARTENANT Á L'ESPECE					
	Bovina Bovine	Equina Chévaline	Asinina e muar Asine et mulassière	Ovina Ovine	Caprina Caprine	Suina Porcine

ESTADO DE MINAS GERAES

(CONTINUAÇÃO — SUITE)

Carmo do Paranaíba.....	19.252	2.904	726	1.252	236	8.835
Carmo do Rio Claro.....	39.490	4.655	505	2.553	426	19.412
Cassia.....	62.612	3.304	846	946	220	13.531
Catagnazes.....	38.915	5.260	1.077	506	2.569	33.441
Caxambú.....	8.814	1.103	124	536	158	3.589
Christina.....	22.109	2.887	1.569	576	627	21.799
Conceição do Rio Verde.....	9.345	1.240	185	536	219	4.412
Conceição do Serro.....	69.745	35.601	31.634	2.899	1.380	26.888
Conquista.....	22.461	1.307	574	126	181	7.057
Contagem.....	10.859	1.263	550	27	75	5.491
Curvello.....	105.493	10.882	1.119	215	862	25.090
Diamantina.....	25.329	7.341	2.758	705	428	11.826
Divinópolis.....	6.056	506	79	76	66	2.707
Dôres da Bda Esperança.....	61.009	5.132	1.197	3.418	272	18.770
Dôres do Indayá.....	73.060	7.250	936	2.539	256	33.860
Eloy Mendes.....	26.683	2.749	326	1.662	369	25.832
Entre Rios.....	38.256	6.096	1.452	945	425	13.870
Estrella do Sul.....	35.690	3.891	691	1.046	115	8.044
Extrema.....	1.376	1.811	560	122	583	14.241
Formiga.....	80.255	7.591	1.696	2.600	529	49.820
Fortaleza.....	113.526	7.690	4.725	1.198	806	8.386
Fructal.....	167.951	10.754	1.013	6.265	1.625	39.406
Grão Mogol.....	67.490	16.088	5.519	1.998	4.298	18.625
Guaranésia.....	12.692	2.457	1.556	1.005	768	21.618
Guarany.....	8.743	1.146	212	285	103	4.148
Guarará.....	22.587	3.028	312	405	442	8.419
Guaxupé.....	7.403	2.065	1.478	414	748	22.234
Inconfidencia.....	90.635	17.907	1.744	995	877	24.219
Itabira.....	17.119	3.466	4.929	332	239	9.021
Itajubá.....	30.214	5.795	2.896	1.740	1.985	55.523
Itapecerica.....	38.675	4.635	943	979	220	18.676
Itaúna.....	36.042	4.444	614	564	628	23.544
Ituyutaba.....	138.274	6.712	964	1.443	1.246	30.809
Jacuihy.....	14.136	2.811	250	1.305	151	12.114
Jacutinga.....	7.729	4.776	2.387	1.243	3.187	28.077
Jaguary.....	33.796	8.284	2.331	1.978	2.294	63.080
Januária.....	53.405	8.354	1.394	4.704	6.337	10.541

I — Resumo geral do gado existente em 1 de Setembro de 1920

Effectif général du bétail au 1^{er} Septembre 1920

MUNICIPIOS MUNICIPES	NUMERO DE ANIMAES DA ESPECIE NOMBRE DES ANIMAUX APPARTENANT À L'ESPECIE					
	Bovina Bovine	Equina Chévaline	Asinina e muar Asine et mulassière	Ovina Ovine	Caprina Caprine	Suína Porcine

ESTADO DE MINAS GERAES

(CONTINUAÇÃO — SUITE)

João Pinheiro.....	93.580	9.557	793	970	945	6.965
Juiz de Fóra.....	106.139	7.925	2.639	1.385	1.028	31.314
Lagôa Dourada.....	8.424	3.307	1.047	108	35	3.076
Lavras.....	52.918	5.328	1.038	1.459	47	15.064
Leopoldina.....	43.250	5.419	877	707	1.981	25.894
Lima Duarte.....	42.779	2.853	1.541	1.449	127	8.324
Manhuassú.....	31.946	11.145	5.181	2.619	5.631	95.472
Mar de Hespanha.....	37.760	6.073	1.092	2.185	3.303	20.084
Maria da Fé.....	3.680	1.165	583	367	412	9.675
Marianum.....	16.795	3.121	2.079	601	432	11.617
Mercês.....	11.789	1.554	778	139	268	13.998
Minas Novas.....	10.200	3.976	2.706	278	169	11.672
Monte Alegre.....	72.483	4.431	1.053	968	420	18.992
Monte Carmello.....	51.868	7.200	1.023	1.983	204	17.168
Monte Santo.....	22.189	4.553	1.044	942	1.166	35.491
Montes Claros.....	104.568	25.004	4.971	3.607	5.991	46.373
Muzambinho.....	24.102	5.412	782	3.208	718	44.211
Oliveira.....	47.192	4.286	2.660	1.258	262	16.802
Ouro Fino.....	20.859	12.707	3.173	2.759	6.277	75.645
Ouro Preto.....	25.991	4.698	3.919	311	241	11.034
Palma.....	13.720	1.516	269	148	539	8.176
Palmyra.....	23.464	1.935	1.678	976	1.713	8.046
Pará.....	22.582	4.434	918	142	391	19.852
Paracatú.....	334.999	42.091	2.752	1.622	2.518	30.778
Paraguassú.....	19.065	2.037	476	1.493	261	15.938
Paraisópolis.....	50.070	7.942	2.493	2.403	2.326	68.835
Paraopeba.....	13.823	1.483	164	164	468	8.760
Passa Quatro.....	5.350	1.125	625	329	171	3.667
Passa Tempo.....	13.026	2.570	1.273	247	124	4.907
Passos.....	69.841	6.798	2.846	3.300	1.745	29.372
Patos.....	140.732	24.755	1.698	6.886	1.700	56.388
Patrocínio.....	154.056	13.591	1.445	5.130	1.121	56.171
Peçanha.....	11.152	8.173	4.164	348	1.392	55.410
Pedra Branca.....	18.854	3.452	1.139	2.200	534	29.102
Pequy.....	3.831	995	146	201	172	4.592
Perdões.....	11.448	1.016	199	466	39	4.778
Piranga.....	21.305	6.803	7.906	1.029	1.868	42.534

I—Resumo geral do gado existente em 1 Setembro de 1920

Effectif général du bétail au 1^{er} Septembre 1920

MUNICIPIOS MUNICIPES	NUMERO DE ANIMAES DA ESPECIE NOMBRE DES ANIMAUX APPARTENANT À L'ESPECE					
	Bovina Bovine	Equina Chévaline	Asinina e muar Asine et mulassière	Ovina Ovine	Caprina Caprine	Suina Porcine

ESTADO DE MINAS GERAES

(CONTINUAÇÃO—SUITE)

Pirapora.....	41.167	7.517	626	649	1.446	6.809
Pitanguy.....	51.612	5.901	665	746	343	29.647
Piumhy.....	100.363	5.305	1.845	5.351	589	27.049
Poços de Caldas.....	14.300	1.902	582	437	656	9.130
Pomba.....	33.582	3.384	1.215	303	374	18.757
Ponte Nova.....	37.181	6.566	2.675	1.781	2.329	60.237
Pouso Alegre.....	61.961	11.124	1.415	7.726	1.491	239.362
Pouso Alto.....	17.813	3.460	1.053	743	449	18.817
Prados.....	14.152	1.091	544	77	57	3.615
Prata.....	116.907	7.032	1.068	2.062	1.763	19.912
Queluz.....	40.944	10.391	5.310	1.122	787	25.921
Rio Branco.....	37.796	6.777	2.624	1.319	3.417	62.360
Rio Casca.....	13.922	1.560	588	245	389	20.867
Rio José Pedro.....	5.623	2.930	2.302	516	1.132	28.874
Rio Novo.....	19.978	1.985	819	148	215	6.418
Rio Pardo.....	22.663	6.104	2.453	2.103	490	6.356
Rio Piracicaba.....	4.114	996	1.135	247	189	3.963
Rio Preto.....	51.882	4.719	2.239	1.222	581	12.451
Sabará.....	1.057	353	547	43	24	396
Sacramento.....	76.358	6.370	923	4.396	508	22.513
Salinas.....	120.754	48.211	11.384	4.407	4.586	57.623
Sant'Anna dos Ferros.....	13.122	7.552	6.664	1.693	1.151	26.425
Santa Barbara.....	10.000	4.778	4.391	309	151	5.288
Santa Luzia do Rio das Velhas.....	26.128	6.578	2.794	508	458	25.004
Santa Quitéria.....	12.437	2.566	459	244	311	15.132
Santa Rita do Sapucahy.....	30.071	3.900	1.064	999	890	26.572
Santo Antonio do Machado.....	35.326	5.139	884	2.335	431	30.795
Santo Antonio do Monte.....	44.442	3.202	387	359	194	21.438
São Domingos do Prata.....	10.056	1.941	1.922	259	427	11.280
São Francisco.....	107.695	21.554	1.923	11.656	6.017	14.957
São Gonçalo do Sapucahy.....	39.290	5.220	936	1.594	299	23.901
São Gothardo.....	50.161	6.602	1.149	5.120	373	20.007
São João Baptista.....	7.769	5.840	2.193	470	196	9.562
São João d'El-Rey.....	51.100	4.879	993	451	217	15.362
São João Evangelista.....	3.736	1.573	696	517	358	8.622
São João Nepomuceno.....	25.502	3.572	376	531	686	8.904
São José d'Além Parahyba.....	32.909	3.097	515	815	2.352	17.387

I — Resumo geral do gado existente em 1 de Setembro de 1920

Effectif général du bétail au 1^{er} Septembre 1920

MUNICIPIOS MUNICIPES	NUMERO DE ANIMAES DA ESPECIE NOMBRE DES ANIMAUX APPARTENANT A L'ESPECE					
	Bovina Bovine	Equina Chévaline	Asinina e muar Asine et mulassière	Ovina Ovine	Caprina Caprine	Suína Porcine

ESTADO DE MINAS GERAES
(CONCLUSÃO — FIN)

São José dos Botelhos.....	8.310	2.477	544	1.023	380	22.207
São Manoel.....	6.443	1.704	844	118	1.397	14.203
São Manoel do Mutum.....	4.438	3.826	2.245	509	1.152	27.729
São Miguel de Guanhaes.....	46.091	17.507	12.012	3.116	6.314	116.145
São Paulo do Muriaé.....	20.912	4.933	2.949	288	1.833	29.090
São Sebastião do Paraíso.....	38.244	5.089	1.435	866	645	21.318
Serro.....	81.992	23.364	16.130	1.658	632	86.209
Sete Lagoas.....	14.609	1.886	1.012	79	208	8.031
Sylvestre Ferraz.....	14.133	1.958	758	1.324	672	7.416
Silvianópolis.....	49.291	9.037	1.723	3.395	956	58.956
Theophilo Ottoni.....	39.683	17.164	8.869	1.287	1.786	77.133
Tiradentes.....	5.771	452	115	70	54	1.224
Tres Corações do Rio Verde.....	18.284	2.701	226	742	111	7.181
Tres Pontas.....	28.864	3.362	770	1.074	192	13.128
Turvo.....	38.300	3.156	1.137	1.600	226	10.288
Ubá.....	22.485	5.466	1.382	597	1.883	31.632
Uberaba.....	255.884	16.208	2.519	4.128	2.419	52.570
Uberabinha.....	57.935	4.406	690	1.134	292	15.940
Varginha.....	38.076	3.867	653	938	983	10.510
Viçosa.....	33.613	9.047	2.939	1.353	1.782	53.233
Villa Braz.....	8.536	2.535	686	1.250	883	24.674
Villa Brasília.....	132.943	24.057	4.368	2.349	2.533	39.829
Villa de Cambuquira.....	7.255	994	96	183	174	4.012
Villa do Rio Espera.....	4.306	722	1.351	409	351	5.081
Villa Jequitinhonha.....	112.061	19.735	8.413	3.373	1.162	40.467
Villa Nepomuceno.....	24.366	2.383	521	585	117	7.919
Villa Nova de Lima.....	6.522	1.883	1.722	230	93	4.884
Villa Nova de Rezende.....	23.399	5.069	614	2.743	602	26.846
Villa Rezende Costa.....	14.825	2.112	593	111	88	3.811
Virginia.....	6.622	1.866	1.036	664	1.491	13.110

ESTADO DO PARÁ

Abaeté.....	48	29	23	230	204	1.352
Acará.....	2.666	46	65	2.008	969	14.357
Affuá.....	5.947	1.270	43	668	1.036	3.900
Alemquer.....	15.648	1.348	67	800	523	2.587
Almeirim.....	9.599	363	127	227	135	1.450
Alta-mira.....	986	63	511	329	351	1.844

I — Resumo geral do gado existente em 1 de Setembro de 1920

Effectif général du bétail au 1^{er} Septembre 1920

MUNICIPIOS MUNICIPES	NUMERO DE ANIMAES DA ESPECIE NOMBRE DES ANIMAUX APPARTENANT À L'ESPECE					
	Bovina Bovine	Equina Chévaline	Asinina e muar Asine et mulassière	Ovina Ovine	Caprina Caprine	Suina Porcine

ESTADO DO PARÁ
(CONTINUAÇÃO — SUITE)

Anajás.....	75	22	20	37	21	159
Aveiro.....	357	27	27	138	81	293
Bagre.....	215	30	16	36	27	117
Baião.....	418	36	23	151	62	895
Belém.....	988	4.090	938	293	185	19.636
Bragança.....	17.667	4.406	94	1.345	605	22.607
Breves.....	155	41	74	144	202	4.519
Cachoeira.....	165.183	11.120	212	1.209	325	6.305
Cametá.....	51	19	15	149	91	2.993
Chaves.....	105.086	8.059	215	5.366	2.599	6.513
Conceição do Araguaia.....	14.131	1.477	221	94	407	1.118
Curralinho.....	94	24	17	258	61	9.259
Faro.....	8.454	681	47	757	75	1.354
Gurupá.....	502	68	23	50	25	1.375
Igarapé-assú.....	1.485	2.948	136	250	81	15.947
Igarapé-miry.....	96	26	22	143	131	3.437
Irituia.....	1.786	55	22	473	49	3.065
Itaituba.....	392	62	142	308	74	1.289
Jurity.....	14.522	1.081	91	779	402	1.966
Macapá.....	12.007	994	37	770	200	2.464
Marabá.....	1.309	33	65	70	260	255
Maracanã.....	720	114	22	100	47	3.916
Marapanim.....	1.104	211	23	106	40	1.166
Mazagão.....	1.555	53	26	278	337	1.939
Melgaço.....	103	16	30	88	29	1.323
Mocajuba.....	56	21	37	56	81	196
Mojá.....	184	26	45	248	71	2.237
Monte Alegre.....	18.751	2.434	54	1.016	1.813	4.786
Montenegro.....	16.135	632	37	205	164	1.157
Muaná.....	10.258	736	40	264	34	427
Obidos.....	26.633	2.311	31	1.509	677	3.395
Oeiras.....	33	18	15	23	124	2.163
Ourém.....	626	62	20	134	47	1.728
Ponta de Pedras.....	8.992	3.067	29	1.280	267	9.333
Portel.....	148	7	18	40	21	645
Prainha.....	7.444	651	34	314	63	623
Quatipurú.....	6.319	3.258	149	1.809	713	14.645

I—Resumo geral do gado existente em 1 de Setembro de 1920

Effectif général du bétail au 1^{er} Septembre 1920

MUNICIPIOS MUNICIPES	NUMERO DE ANIMAES DA ESPECIE NOMBRE DES ANIMAUX APPARTENANT À L'ESPÈCE					
	Bovina Bovine	Equina Chévaline	Asinina e muar Asine et mulassière	Ovina Ovine	Caprina Caprine	Suína Porcine

ESTADO DO PARÁ
(CONCLUSÃO — FIN)

Salinas.....	229	31	23	98	52	3.438
Santarém.....	21.268	2.310	56	1.221	717	2.926
São Caetano de Odivellas.....	280	10	16	45	27	277
São Domingos da Boa Vista.....	1.474	168	26	2.167	713	11.637
São João do Araguaia.....	233	37	27	21	45	62
São Miguel do Guamá.....	991	95	25	553	50	3.905
São Sebastião da Boa Vista.....	22	22	29	30	38	658
Soure.....	110.686	8.183	299	2.673	919	3.909
Souzel.....	119	21	36	154	33	216
Vigia.....	310	75	20	79	36	166
Vizeu.....	952	304	26	68	80	521

ESTADO DA PARAHYBA

Alagôa do Monteiro.....	23.654	5.273	4.043	40.442	109.546	5.129
Alagôa Grande.....	7.067	2.465	643	769	4.416	2.350
Alagôa Nova.....	1.681	2.739	620	677	5.083	3.208
Araruna.....	7.740	1.944	1.106	4.113	4.801	1.367
Areia.....	5.806	3.204	1.653	1.953	5.793	2.397
Bananeiras.....	5.025	2.800	787	881	4.955	2.203
Brejo do Cruz.....	11.451	2.892	3.571	10.268	10.542	1.780
Cabaceiras.....	28.641	3.846	2.176	19.954	41.789	2.989
Cabedello.....	101	39	28	30	90	85
Caçara.....	6.878	2.862	497	2.526	6.042	2.407
Cajazeiras.....	4.548	1.168	1.445	2.782	3.734	1.999
Campina Grande.....	31.883	8.907	3.168	21.067	29.904	9.787
Catolé do Rocha.....	12.721	3.404	3.788	11.789	26.138	5.131
Conceição.....	4.022	901	703	2.010	4.538	1.650
Espirito Santo.....	10.058	2.742	986	471	3.885	3.298
Guarabira.....	15.567	5.496	918	902	7.144	3.389
Ingá.....	12.826	2.284	820	2.316	2.984	1.940
Itabayauna.....	11.525	1.916	496	866	1.725	1.980
Mamanguape.....	11.441	3.027	422	273	717	640
Misericórdia.....	6.068	1.611	1.567	4.771	8.940	3.056
Parahyba.....	2.768	2.377	576	137	1.220	981
Patos.....	19.723	3.227	3.142	16.404	11.894	1.523
Pedras de Fogo.....	2.013	786	162	186	528	251
Piancó.....	22.635	5.245	4.338	15.807	38.945	7.574
Picuí.....	29.062	3.658	6.045	13.957	30.999	3.003

I — Resumo geral do gado existente em 1 de Setembro de 1920

Effectif général du bétail au 1^{er} Septembre 1920

MUNICIPIOS MUNICIPES	NUMERO DE ANIMAES DA ESPECIE NOMBRE DES ANIMAUX APPARTENANT Á L'ESPECE					
	Bovina	Equina	Asinina e muar	Ovina	Caprina	Suína
	Bovine	Chévaline	Asine et mulassière	Ovine	Caprine	Porcine

ESTADO DA PARAHYBA
(CONCLUSÃO — FIN)

Pilar.....	22.179	2.871	759	519	1.426	1.131
Pombal.....	13.483	2.873	3.046	13.259	12.718	2.499
Princeza.....	11.010	3.273	2.212	7.185	17.548	5.619
Santa Luzia do Sabugy.....	12.838	2.259	4.008	9.610	16.789	1.282
Santa Rita.....	3.267	951	320	210	515	418
São João do Cariry.....	28.302	5.602	5.943	32.644	60.866	3.402
São João do Rio do Peixe.....	4.696	716	1.182	3.761	4.932	1.378
São José de Piranhas.....	5.155	1.448	1.226	2.749	4.150	595
Serraria.....	1.752	1.269	837	352	1.787	952
Soledade.....	15.232	2.234	2.296	5.606	18.147	799
Souza.....	14.195	2.609	3.312	10.535	11.111	3.047
Taproá.....	5.738	1.441	1.312	6.027	7.902	1.833
Teixeira.....	3.780	1.764	1.015	3.639	8.556	2.327
Umbuzeiro.....	8.297	2.521	497	7.709	13.098	3.839

ESTADO DO PARANÁ.

Antoinina.....	155	391	61	56	497	3.531
Araucaria.....	4.595	2.838	134	156	393	8.579
Assunguy de Cima.....	3.817	1.974	2.006	236	1.925	35.457
Bocayuva.....	6.423	5.046	3.106	320	3.112	49.103
Campina Grande.....	2.420	2.486	479	493	699	4.771
Campo Largo.....	10.871	4.482	1.081	1.034	1.077	12.095
Carlopolis.....	1.548	875	409	70	114	6.609
Castro.....	34.002	7.012	1.042	3.247	293	8.972
Clevelandia.....	10.623	3.206	1.209	433	322	11.925
Colombo.....	3.687	2.056	356	459	1.188	3.510
Conchas.....	16.655	2.296	457	990	56	4.065
Curityba.....	12.159	5.647	281	753	1.038	10.293
Deodoro.....	4.857	1.715	57	2.278	142	1.913
Entre Rios.....	20.432	6.098	340	2.114	2.628	10.722
Fóz do Iguassú.....	3.326	535	3.209	990	1.150	3.933
Guarakessaba.....	219	104	24	27	21	1.047
Guarapuava.....	93.799	21.242	4.228	7.822	1.357	64.426
Guaratuba.....	399	83	33	—	—	514
Iraty.....	3.315	3.230	336	395	1.232	10.251
Jacarésiuho.....	4.274	1.620	804	197	573	18.186
Jaguariahyva.....	25.486	5.029	1.051	4.366	3.290	22.850
Lapa.....	20.976	8.190	2.258	1.530	730	22.837

I—Resumo geral do gado existente em 1 de Setembro de 1920

Effectif général du bétail au 1^{er} Septembre 1920

MUNICIPIOS MUNICIPES	NUMERO DE ANIMAES DA ESPECIE NOMBRE DES ANIMAUX APPARTENANT À L'ESPÈCE					
	Bovina	Equina	Asinina e muar	Ovina	Caprina	Suina
	Bovine	Chévaline	Asine et mulassière	Ovine	Caprine	Porcine

ESTADO DO PARANÁ
(CONCLUSÃO - FIN)

Marumby.....	1.261	1.078	146	81	109	1.718
Morretes.....	391	662	176	44	100	2.600
Palmas.....	38.799	4.995	1.509	4.476	791	9.201
Palmeira.....	23.801	7.973	1.156	3.239	823	11.619
Palmyra.....	558	662	66	230	169	2.142
Paranaguá.....	216	168	29	44	36	601
Pirahy.....	16.006	3.934	1.108	1.200	443	9.390
Ponta Grossa.....	18.450	4.493	1.037	2.280	962	9.852
Porto de Cima.....	114	128	40	22	31	186
Prudentópolis.....	12.248	10.411	1.405	2.116	2.485	32.816
Ribeirão Claro.....	3.135	2.381	935	246	1.825	30.643
Rio Branco.....	2.989	1.444	1.203	86	1.628	11.556
Rio Negro.....	6.981	3.579	545	565	437	9.692
Santo Antonio da Platina.....	3.846	2.089	321	355	576	28.975
Santo Antonio de Imbituva.....	5.799	5.935	505	1.388	1.021	9.798
São João do Triunpho.....	2.194	1.575	245	330	174	3.825
São José da Boa Vista.....	6.797	4.624	488	1.539	1.433	32.319
São José dos Pinhães.....	17.219	8.660	1.706	1.760	1.620	36.823
São Matheus.....	7.575	5.278	366	166	202	9.209
São Pedro de Mallet.....	8.701	5.179	258	202	197	12.701
Serro Azul.....	4.919	4.271	2.954	946	2.767	60.254
Tamandaré.....	1.722	1.175	214	119	434	3.577
Teixeira Soares.....	2.767	1.272	100	160	79	1.548
Thomazina.....	7.995	4.095	451	2.310	768	51.577
Tibagy.....	45.177	7.626	2.683	3.210	1.883	50.744
União da Victoria.....	8.403	4.719	514	520	914	12.449
Ypiranga.....	7.664	5.577	848	665	510	16.938

ESTADO DE PERNAMBUCO

Água Preta.....	11.011	3.784	1.081	3.339	1.814	2.511
Águas Bellas.....	22.179	2.141	621	13.943	23.907	1.944
Alagôa de Baixo.....	39.358	3.527	1.787	14.059	47.794	3.400
Altinho.....	12.296	4.052	772	12.283	13.416	5.508
Amaragy.....	6.046	1.611	1.140	967	425	659
Barreiros.....	5.138	1.763	234	1.822	662	1.346
Belmonte.....	13.347	1.867	1.063	6.739	12.605	3.241
Bezerros.....	8.465	4.903	610	5.077	7.475	3.740
Boa Vista.....	26.028	3.678	1.650	13.705	13.802	3.308



I — Resumo geral do gado existente em 1 de Setembro de 1920

Effectif général du bétail au 1^{er} Septembre 1920

MUNICIPIOS MUNICIPES	NUMERO DE ANIMAES DA ESPECIE NOMBRE DES ANIMAUX APPARTENANT Á L'ESPECE					
	Bovina Bovine	Equina Chévaline	Asinina e muar Asine et mulassière	Ovina Ovine	Caprina Caprine	Suina Porcine

ESTADO DE PERNAMBUCO

(CONTINUAÇÃO - SUITE)

Bom Conselho.....	12.127	3.374	671	11.021	14.399	5.631
Bom Jardim.....	10.083	3.488	823	1.915	7.048	7.553
Bonito.....	14.079	6.700	1.949	2.750	6.836	4.319
Brejo da Madre de Deus.....	43.141	4.359	1.607	16.158	21.123	3.990
Buique.....	52.086	6.562	2.245	35.523	61.515	8.993
Cabo.....	7.406	2.778	1.035	1.905	774	627
Cabrobó.....	16.788	3.791	2.843	9.299	15.767	3.055
Canhotinho.....	14.308	5.526	1.049	7.795	12.899	7.198
Caruarú.....	19.388	4.886	1.352	18.373	54.619	5.864
Cimbres.....	29.039	5.586	1.974	18.970	30.014	7.182
Correntes.....	10.608	5.962	3.240	10.312	25.053	7.517
Eseada.....	9.046	2.560	1.399	3.098	1.411	1.217
Exú.....	13.873	2.604	2.042	5.940	6.926	3.896
Flôres.....	18.682	5.206	2.343	9.704	29.834	7.544
Floresta.....	21.560	3.755	2.477	7.293	38.549	2.350
Gamelleira.....	7.276	3.073	863	2.365	816	1.088
Garanhuus.....	9.275	3.523	342	5.707	9.164	2.858
Gloria de Goytá.....	2.768	4.339	286	1.295	12.660	8.459
Goyanna.....	4.068	1.877	772	356	2.308	1.677
Granito.....	9.060	1.029	819	3.105	5.691	1.180
Gravatá.....	10.478	4.489	603	5.868	7.426	2.987
Iguarassú.....	3.599	1.769	484	572	1.516	1.680
Ingazeira.....	11.933	3.166	2.087	13.617	36.966	3.771
Ipojuea.....	6.568	1.524	791	1.248	1.602	1.731
Itambé.....	4.650	2.474	664	404	3.504	2.356
Jaboatão.....	8.163	2.301	1.016	2.081	1.777	1.362
Leopoldina.....	8.399	1.231	1.044	5.369	6.077	506
Limoeiro.....	9.037	2.088	539	1.810	4.188	9.545
Nazareth.....	10.934	7.449	1.566	2.047	21.785	16.869
Olinda.....	2.172	317	124	570	352	268
Ourieury.....	21.786	3.257	2.973	13.017	16.463	4.220
Palmares.....	9.474	4.191	2.144	2.142	2.410	2.822
Paulellas.....	4.059	4.256	599	6.501	7.169	3.654
Pau d'Alho.....	2.430	1.110	370	444	1.252	1.276
Pedra.....	11.012	1.699	541	9.192	18.922	1.352
Petrolina.....	11.028	1.557	1.760	3.850	9.193	1.273
Quipapá.....	3.344	2.941	811	644	2.437	997

I — Resumo geral do gado existente em 1 de Setembro de 1920

Effectif général du bétail au 1^{er} Septembre 1920

MUNICIPIOS MUNICIPES	NUMERO DE ANIMAES DA ESPECIE NOMBRE DES ANIMAUX APPARTENANT Á L'ESPECE					
	Bovina Bovine	Equina Chévaline	Asinina e muar Asine et mulassière	Ovina Ovine	Caprina Caprine	Suina Porcine

ESTADO DE PERNAMBUCO

(CONCLUSÃO — FIN)

Recife.....	3.134	595	167	285	720	426
Rio Formoso.....	4.335	1.011	473	1.940	469	592
Salgueiro.....	12.979	2.984	2.623	9.213	20.677	4.121
São Beito.....	12.983	2.221	429	11.190	10.605	2.286
São José do Egypto.....	9.952	2.619	1.795	12.230	33.250	3.612
São Lourenço da Matta.....	3.443	1.074	643	809	793	537
Serinhaem.....	3.325	669	472	1.156	471	410
Tacaratú.....	19.466	2.177	990	12.064	27.462	3.531
Taquaretinga.....	21.674	8.034	2.293	23.345	37.284	10.521
Timbaúba.....	4.506	2.021	606	695	2.869	2.840
Triunpho.....	2.393	2.445	566	1.738	11.057	3.685
Victoria.....	7.490	5.726	1.843	6.067	19.718	11.442
Villa Bella.....	32.150	4.157	2.987	24.946	67.918	7.654

ESTADO DO PIAUHY

Alto Longá.....	34.088	3.161	651	7.638	9.020	6.146
Amarante.....	13.900	1.861	832	3.128	5.602	3.540
Amarração.....	4.558	502	510	2.776	3.098	1.600
Apparecida.....	11.313	1.053	575	2.282	2.547	2.932
Barras do Maratahoan.....	21.661	1.686	584	1.459	2.246	3.919
Batalha.....	17.350	1.964	697	3.429	7.496	6.750
Bom Jesus da Gurguéia.....	26.907	1.368	834	3.557	2.856	2.237
Burity dos Lopes.....	31.489	4.683	1.730	10.889	14.769	10.417
Campo Maior.....	69.917	6.854	763	7.685	8.860	4.318
Canto do Burity.....	7.011	800	819	1.484	3.953	2.225
Caracol.....	5.243	522	451	1.951	1.883	1.476
Castello.....	44.068	3.620	1.821	11.768	10.869	5.577
Corrente.....	30.672	1.821	739	2.672	3.927	2.781
Florianoo.....	46.475	5.696	1.714	5.744	9.333	4.251
Gilbués.....	33.625	2.067	478	2.928	1.970	2.751
Jaicós.....	30.808	3.477	3.802	8.535	16.541	4.248
Jeromenha.....	53.359	6.123	1.586	8.713	9.730	4.941
Livramento.....	16.897	2.622	493	2.284	5.247	9.546
Miguel Alves.....	6.990	1.658	411	163	5.764	7.518
Oeiras.....	58.185	7.219	3.313	10.956	11.984	5.999
Parnaguá.....	35.115	3.716	1.235	6.510	4.470	1.914
Parnahyba.....	4.991	740	314	880	1.495	1.521
Patrocínio.....	13.398	2.784	2.571	5.516	12.986	3.366

I — Resumo geral do gado existente em 1 de Setembro de 1920

Effectif général du bétail au 1^{er} Septembre 1920

MUNICIPIOS MUNICIPES	NUMERO DE ANIMAES DA ESPECIE NOMBRE DES ANIMAUX APPARTENANT À L'ESPECE					
	Bovina	Equina	Asinina e muar	Ovina	Caprina	Suina
	Bovine	Chévaline	Asine et mulassière	Ovine	Caprine	Porcine

ESTADO DO PIAUHY

(CONCLUSÃO — FIN)

Paulista.....	14.558	1.737	1.511	4.857	8.802	1.319
Pedro Segundo.....	22.326	2.302	1.437	6.455	6.846	8.816
Peripery.....	16.776	1.662	612	3.013	4.510	4.494
Picos.....	25.672	4.692	4.345	11.583	16.449	12.529
Piracuruca.....	31.463	1.969	1.688	6.250	7.714	5.897
Porto Alegre.....	13.419	1.035	376	2.321	3.574	3.108
Regeneração.....	12.674	1.454	662	856	4.951	3.916
Santá Philomena.....	17.297	1.195	399	1.565	1.596	2.031
São João do Piauhý.....	53.277	6.882	6.060	14.364	21.210	8.397
São Pedro.....	15.655	1.731	569	1.007	5.437	16.860
São Raymundo Nonato.....	40.732	4.545	3.910	11.732	17.410	11.980
Simplicio Mendes.....	33.187	3.555	2.000	8.592	11.244	3.980
Therezina.....	34.297	2.858	1.285	3.239	6.999	4.624
União.....	20.950	3.409	661	4.079	9.685	16.791
Urussuhý.....	11.115	597	372	166	1.453	2.942
Valença.....	63.326	6.048	3.333	14.491	16.828	741

ESTADO DO RIO DE JANEIRO

Angra dos Reis.....	546	118	77	247	50	301
Araruama.....	3.205	956	436	811	173	1.827
Barra de São João.....	1.509	1.423	2.189	328	859	13.803
Barra do Pirahý.....	11.827	1.614	279	1.139	258	5.351
Barra Mansa.....	23.646	3.207	941	865	372	6.518
Bom Jardim.....	3.634	1.100	1.329	269	1.415	15.509
Cabo Frio.....	4.935	962	216	493	255	1.185
Cambucy.....	8.643	3.233	918	114	2.510	32.667
Campos.....	104.616	14.008	1.298	4.909	2.854	46.072
Cantagallo.....	30.542	3.594	1.277	1.134	2.996	29.007
Capivary.....	643	2.202	2.898	748	1.360	14.090
Carmo.....	10.047	1.121	330	428	839	8.202
Duas Barras.....	5.058	1.062	979	372	2.232	14.453
Iguassú.....	6.499	894	736	87	282	3.228
Itaborahý.....	1.997	385	373	522	163	1.801
Itaguahý.....	11.337	845	124	229	73	1.035
Itaocara.....	13.812	2.033	256	785	1.321	20.105
Itaperuna.....	29.282	6.494	3.248	427	1.976	59.117
Macahé.....	17.987	3.399	1.374	1.554	2.039	13.772
Magé.....	830	213	691	55	153	1.224

I — Resumo geral do gado existente em 1 de Setembro de 1920

Effectif général du bétail au 1^{er} Septembre 1920


MUNICIPIOS MUNICIPES	NUMERO DE ANIMAES DA ESPECIE NOMBRE DES ANIMAUX APPARTENANT Á L'ESPECE					
	Bovina Bovine	Equina Chévaline	Asinina e muar Asine et mulassière	Ovina Ovine	Caprina Caprine	Suina Porcine

ESTADO DO RIO DE JANEIRO
(CONCLUSÃO — FIN)


Mangaratiba.....	495	202	88	227	15	531
Maricá.....	470	242	358	522	82	1.057
Nietheroy.....	301	217	183	71	90	418
Nova Friburgo.....	4.235	1.684	2.308	1.177	2.604	15.758
Parahyba do Sul.....	37.385	4.338	988	1.529	1.136	12.126
Paraty.....	700	172	374	84	88	2.323
Petropolis.....	7.028	2.736	1.135	753	794	9.996
Pirahy.....	10.772	1.609	400	315	315	3.630
Rezende.....	29.762	3.743	1.159	1.353	620	7.086
Río Bonito.....	1.580	723	1.232	718	301	3.861
Río Claro.....	1.696	1.287	315	1.719	480	3.814
Sant'Anna de Japuhya.....	1.081	704	1.147	92	461	4.389
Santa Maria Magdalena.....	9.741	1.556	905	236	781	10.604
Santa Thereza.....	14.499	1.098	177	183	133	4.279
Santo Antonio de Padua.....	20.218	23.048	738	463	2.723	36.989
São Fidelis.....	17.305	3.704	796	626	850	27.416
São Francisco de Paula.....	7.980	1.566	909	325	983	9.518
São Gonçalo.....	2.273	1.760	1.141	370	1.233	5.683
São João da Barra.....	15.694	1.470	31	583	280	2.331
São João Marcos.....	3.345	1.336	247	1.463	569	1.961
São Pedro d'Aldeia.....	2.306	1.710	371	541	189	2.749
São Sebastião do Alto.....	12.320	1.462	354	143	448	10.003
Sapucaia.....	14.039	1.783	664	585	953	6.421
Saquarema.....	923	804	517	528	485	4.361
Sumidouro.....	3.070	512	275	54	194	2.987
Therezopolis.....	2.174	1.434	1.371	144	515	7.347
Valença.....	41.831	4.764	1.178	1.451	844	12.791
Vassouras.....	27.385	3.743	1.168	1.359	1.134	10.186

ESTADO DO RIO GRANDE DO NORTE

Acary.....	13.145	1.456	3.666	7.618	5.596	1.106
Angicos.....	18.332	2.537	1.857	5.007	6.734	1.255
Apody.....	12.679	2.058	1.932	9.013	16.009	1.167
Areia Branca.....	1.038	166	441	357	868	80
Arez.....	1.701	385	119	109	98	107
Assú.....	13.199	2.005	2.126	5.871	9.124	1.674
Augusto Severo.....	19.413	2.693	3.241	11.819	19.703	1.921
Caicó.....	33.233	5.048	7.697	22.585	11.927	2.905



Louro, touro da raça «nelore»
Taubaté (Estado de São Paulo)



Pontal, touro da raça «guzerat»
Estação do Commercio (Estado do Rio de Janeiro)



I — Resumo geral do gado existente em 1 de Setembro de 1920

Effectif général du bétail au 1^{er} Septembre 1920

MUNICIPIOS MUNICIPES	NUMERO DE ANIMAES DA ESPECIE NOMBRE DES ANIMAUX APPARTENANT À L'ESPÈCE					
	Bovina Bovine	Equina Chévaline	Asinina e muar Asine et mulassière	Ovina Ovine	Caprina Caprine	Suina Porcine

ESTADO DO RIO GRANDE DO NORTE
(CONCLUSÃO — FIN)

Canguaretama.....	4.378	1.094	397	196	358	602
Caraibas.....	12.093	1.860	1.918	10.759	17.185	1.234
Ceará-mirim.....	1.146	365	87	200	498	213
Curraes Novos.....	12.207	1.366	36.901	7.345	7.156	1.244
Flôres.....	4.506	485	1.106	2.889	1.803	414
Goyanninha.....	4.704	538	160	355	222	51
Jardim do Seridó.....	19.485	2.259	4.686	15.422	16.556	1.083
Lages.....	7.601	691	219	1.644	3.397	177
Luiz Gomes.....	2.086	604	640	1.971	2.293	742
Macahyba.....	11.810	702	329	2.752	3.954	330
Macau.....	4.546	598	585	1.807	2.912	335
Martins.....	7.114	1.041	1.286	4.279	7.656	1.720
Mossoró.....	12.872	1.385	1.528	7.026	20.387	1.723
Natal.....	421	167	81	32	45	48
Nova Cruz.....	6.337	4.686	1.056	4.981	9.778	2.105
Pão dos Ferros.....	7.122	1.249	1.652	7.471	11.189	1.726
Papary.....	1.940	452	68	63	60	52
Patú.....	3.752	926	960	3.167	6.837	888
Pedro Velho.....	3.889	779	203	172	230	90
Port'Alegre.....	3.434	498	439	2.311	3.351	341
Sant'Anna do Mattos.....	13.665	2.013	1.899	5.900	7.092	948
Santa Cruz.....	18.359	1.220	1.243	7.686	6.796	842
Santo Antonio.....	7.314	796	235	1.290	1.671	146
São Gonçalo.....	2.124	456	318	1.029	1.072	451
São José de Mipibá.....	2.931	723	166	315	669	127
São Miguel.....	1.539	358	525	1.517	3.115	1.238
Serra Negra.....	11.632	1.719	1.673	7.598	5.762	807
Taipá.....	11.388	1.307	490	2.914	2.839	247
Touros.....	5.139	1.182	298	676	1.348	188

ESTADO DO RIO GRANDE DO SUL

Alegrete.....	501.123	70.080	7.013	266.260	3.792	17.660
Alfredo Chaves.....	32.578	20.230	5.705	3.877	2.752	151.091
Antonio Prado.....	6.029	4.974	2.063	3.382	874	31.342
Arroyo Grande.....	151.739	13.255	299	187.188	723	5.136
Bagé.....	340.847	30.308	2.372	269.038	3.660	10.540
Bento Gonçalves.....	14.618	6.078	3.794	1.519	1.330	60.797
Bom Jesus.....	65.148	9.569	4.299	32.519	330	6.887

I — Resumo geral do gado existente em 1 de Setembro de 1920

Effectif général du bétail au 1^{er} Septembre 1920

MUNICIPIOS MUNICIPES	NUMERO DE ANIMAES DA ESPECIE NOMBRE DES ANIMAUX APPARTENANT À L'ESPECIE					
	Bovina	Equina	Asinina e muar	Ovina	Caprina	Suina
	Bovine	Chévaline	Asine et mulassière	Ovine	Caprine	Porcine

ESTADO DO RIO GRANDE DO SUL
(CONTINUAÇÃO — SUITE)

Caçapava.....	155.754	24.922	990	69.155	5.361	12.314
Cachoeira.....	257.530	45.836	1.666	59.950	981	80.863
Cangussú.....	172.053	32.848	1.808	53.652	5.159	56.547
Caxias.....	13.684	9.481	5.758	25.162	1.445	38.355
Conceição do Arroio.....	42.795	11.558	1.663	19.912	502	35.695
Cruz Alta.....	291.231	32.609	4.091	28.846	1.039	70.392
Dom Pedrito.....	297.125	25.027	865	244.104	506	6.655
Dôres de Camaquã.....	43.919	9.138	502	8.439	504	7.689
Eneantado.....	20.032	9.924	4.811	2.455	482	99.394
Eneruzilhada.....	143.444	28.919	953	49.690	1.633	29.492
Erechim.....	40.045	22.588	2.022	14.808	1.105	111.261
Estrella.....	32.442	12.646	1.941	5.370	696	132.723
Garibaldi.....	12.062	4.971	3.347	1.709	605	40.121
Gravatahy.....	36.620	10.958	903	17.052	312	13.578
Guaporé.....	41.699	16.172	6.288	6.138	3.363	261.623
Herval.....	121.788	12.420	1.194	109.744	1.186	5.457
Ijuhy.....	33.339	16.255	1.891	2.505	425	138.860
Itaquy.....	149.626	32.777	885	79.488	641	1.942
Jaguarão.....	110.262	10.723	994	172.348	161	10.689
Julio de Castilhos.....	170.832	26.654	16.204	52.212	624	38.788
Lageado.....	36.934	16.007	3.116	3.632	853	157.320
Lagôa Vermelha.....	86.766	27.523	10.415	12.972	1.626	97.886
Lavras.....	158.569	13.864	556	90.335	356	4.589
Palmeira.....	95.962	39.713	7.337	33.490	1.208	71.210
Passo Fundo.....	112.545	29.357	7.521	16.695	2.311	113.778
Pelotas.....	139.851	22.050	1.094	37.395	1.798	45.999
Pinheiro Machado.....	79.135	10.459	332	91.838	715	3.602
Piratiy.....	84.993	15.735	845	75.765	2.256	6.597
Porto Alegre.....	61.659	10.295	1.229	11.512	825	16.614
Quarahy.....	195.386	20.074	1.892	224.035	972	3.099
Rio Grande.....	97.509	12.936	589	79.269	905	6.532
Rio Pardo.....	81.872	19.757	911	22.245	375	30.912
Rosario.....	297.968	31.999	1.097	60.843	4.693	11.657
Sant'Anna do Livramento.....	422.508	33.966	2.289	324.505	2.086	12.583
Santa Cruz.....	38.859	17.516	4.757	4.455	806	122.740
Santa Maria da Bocca do Monte.....	171.267	29.010	1.735	17.697	1.492	38.398
Santa Victoria do Palmar.....	156.376	20.521	582	369.197	233	11.414



Touro da raça Flamengo
Posto Zootechnico Federal de Lages (Estado de Santa Catharina)



Farrapo, touro da raça Red-Polled
Pelotas (Estado do Rio Grande do Sul)



I — Resumo geral do gado existente em 1 de Setembro de 1920

Effectif général du bétail au 1^{er} Septembre 1920

MUNICIPIOS MUNICIPES	NUMERO DE ANIMAES DA ESPECIE NOMBRE DES ANIMAUX APPARTENANT Á L'ESPECE					
	Bovina Bovine	Equina Chevaline	Asinina e muar Asine et mulassière	Ovina Ovine	Caprina Caprine	Suina Porcine

ESTADO DO RIO GRANDE DO SUL

(CONCLUSÃO — FIN)

Santo Amaro.....	21.984	5.524	311	2.846	351	4.346
Santo Angelo.....	96.786	22.087	3.622	17.107	563	70.485
Santo Antonio da Patrulha.....	36.280	13.343	1.826	10.449	405	47.337
São Borja.....	357.323	53.688	2.789	131.300	2.281	21.405
São Francisco de Assis.....	169.736	23.520	1.551	34.398	2.650	26.889
São Francisco de Paula de Cima da Serra..	76.182	10.545	7.022	10.306	1.026	22.139
São Gabriel.....	348.718	34.382	1.732	136.198	910	7.322
São Jeronymo.....	66.342	12.185	1.681	17.819	1.460	40.572
São João Baptista de Camaquã.....	64.725	11.240	301	20.937	1.345	10.338
São João do Montenegro.....	47.147	15.034	2.983	2.934	659	154.886
São José do Norte.....	81.476	25.532	286	69.039	368	7.656
São Leopoldo.....	25.783	9.046	4.861	16.358	337	64.180
São Lourenço.....	87.757	18.315	2.275	29.044	932	49.745
São Luiz Gonzaga.....	130.077	28.092	2.520	23.195	1.970	115.156
São Sebastião do Caity.....	46.655	15.429	5.968	3.865	751	108.236
São Sepé.....	141.323	18.160	783	43.776	267	6.456
São Thiago do Boqueirão.....	108.535	15.018	719	38.931	1.030	2.844
São Vicente.....	143.932	14.306	243	14.022	400	16.146
Soledade.....	139.614	31.705	11.946	18.260	3.322	85.268
Taquara do Mundo Novo.....	23.551	10.539	4.863	703	451	81.914
Taquary.....	20.117	5.857	684	1.953	75	61.976
Torres.....	3.303	1.056	210	528	23	4.600
Triunpho.....	17.041	2.854	113	1.270	84	2.274
Uruguayana.....	433.466	39.820	11.141	532.681	7.152	3.499
Vaccaria.....	138.343	30.508	12.528	27.631	1.360	30.304
Venancio Ayres.....	21.605	8.646	1.088	697	320	69.330
Viamão.....	115.178	8.576	165	16.897	220	20.944

ESTADO DE SANTA CATHARINA

Araranguá.....	22.488	7.439	340	2.785	640	64.786
Biguaçu.....	4.052	771	61	39	252	3.645
Blumenau.....	53.252	15.024	913	2.443	713	103.789
Brusque.....	5.682	1.333	73	409	407	12.479
Camboriú.....	982	266	32	23	59	869
Campo Alegre.....	4.894	1.629	253	140	179	4.927
Campos Novos.....	25.667	5.820	2.837	2.589	616	15.141
Chapecó.....	16.796	3.982	2.259	375	862	10.206
Cruzeiro.....	3.527	2.553	978	736	217	21.849

REC. 27

I — Resumo geral do gado existente em 1 de Setembro de 1920

Effectif général du bétail au 1^{er} Septembre 1920


MUNICIPIOS MUNICIPES	NUMERO DE ANIMAES DA ESPECIE NOMBRE DES ANIMAUX APPARTENANT À L'ESPECE					
	Bovina Bovine	Equina Chevaline	Asinina e muar Asine et mulassière	Ovina Ovine	Caprina Caprine	Suína Porcine

ESTADO DE SANTA CATHARINA
(CONCLUSÃO — FIN)


Curitybanos.....	33.327	7.635	2.692	2.712	350	21.246
Florianopolis.....	2.047	334	106	27	339	888
Garopaba.....	686	177	59	98	70	514
Imaruihy.....	3.844	784	763	878	106	15.689
Itajaihy.....	9.576	2.452	112	324	246	12.234
Itayopolis.....	4.201	2.411	97	510	506	8.582
Jaguaruna.....	3.570	736	36	91	37	2.631
Joinville.....	14.025	5.067	109	181	245	33.570
Lages.....	221.558	32.618	16.444	18.933	1.383	43.969
Laguna.....	3.138	491	26	159	20	2.984
Mafra.....	6.652	2.430	129	146	264	5.997
Nova Trento.....	2.282	439	57	21	1.326	7.675
Orleans.....	7.872	2.389	439	709	563	30.037
Palhoça.....	12.535	3.086	1.728	792	1.193	20.970
Paraty.....	2.387	936	36	61	129	5.227
Porto Bello.....	784	149	13	24	164	605
Porto União.....	13.555	5.451	1.164	718	629	17.785
Santa Cruz de Canoinhas.....	10.655	3.979	914	1.526	476	14.482
São Bento.....	7.681	2.917	207	306	242	7.338
São Francisco.....	762	356	28	17	40	1.207
São Joaquim da Costa da Serra.....	73.735	10.860	5.953	7.029	169	15.315
São José.....	6.337	1.270	695	37	537	7.726
Tijucas.....	3.775	810	76	38	382	4.570
Tubarão.....	17.888	3.940	920	1.645	1.248	51.495
Urussanga.....	8.990	2.545	163	2.299	1.967	43.356

ESTADO DE SÃO PAULO

Agudos.....	7.580	2.262	1.328	390	1.563	12.056
Albuquerque Lins.....	7.996	954	1.045	115	830	12.965
Altinopolis.....	14.470	1.947	518	320	605	12.927
Amparo.....	8.926	4.283	3.894	845	4.655	30.415
Angatuba.....	4.479	2.014	580	190	179	5.727
Anhemby.....	13.050	817	174	53	138	4.048
Annapolis.....	5.895	1.521	1.319	247	886	4.033
Apiahy.....	5.693	3.294	2.039	1.061	1.320	24.854
Araçariçuama.....	900	946	769	418	1.253	4.137
Araraquara.....	24.585	5.104	5.027	763	2.553	32.782
Araras.....	17.251	3.826	3.243	1.091	1.638	20.779



Aventureiro, touro da raça Caracú
Annapolis (Estado de São Paulo)



Annapolis, vacca da raça Caracú
Annapolis (Estado de São Paulo)



I — Resumo geral do gado existente em 1 de Setembro de 1920

Effectif général du bétail au 1^{er} Septembre 1920

MUNICIPIOS MUNICIPES	NUMERO DE ANIMAES DA ESPECIE NOMBRE DES ANIMAUX APPARTENANT A L'ESPECE					
	Bovina	Equina	Asinina e muar	Ovina	Caprina	Suina
	Bovine	Chevaline	Asine et mulassière	Ovine	Caprine	Porcine

ESTADO DE SÃO PAULO
(CONTINUAÇÃO — SUITE)

Arcias.....	2.843	811	231	316	106	952
Ariranha.....	6.974	1.433	929	56	204	14.055
Assis.....	5.229	2.221	378	287	1.407	38.839
Atibaia.....	5.419	1.876	2.877	710	2.354	10.722
Avaí.....	4.326	2.113	1.353	184	1.467	13.317
Avaré.....	11.424	3.515	1.766	239	1.065	11.234
Bananal.....	7.029	1.503	291	1.419	1.079	3.102
Bariri.....	9.944	2.590	3.077	294	3.729	37.830
Barra Bonita.....	2.243	911	1.089	66	1.654	9.429
Barretos.....	112.752	5.961	2.186	819	1.942	31.069
Batataes.....	25.593	3.232	1.345	481	707	21.616
Baurú.....	9.361	1.441	1.231	518	1.420	9.753
Bebedouro.....	33.098	2.986	2.135	198	821	20.728
Bica de Pedra.....	1.421	361	650	34	1.121	7.483
Bda Esperança.....	8.309	2.080	1.205	822	1.417	11.116
Bom Sucesso.....	6.677	2.134	943	366	327	5.174
Botucatu.....	31.257	3.012	2.588	489	2.393	12.882
Bragança.....	4.644	2.930	2.394	540	1.447	17.234
Brodowski.....	3.791	993	785	187	496	5.392
Brotas.....	17.024	3.355	2.082	560	1.864	13.615
Buquira.....	1.985	865	228	235	579	2.480
Cabreúva.....	1.142	556	677	267	769	3.191
Caçapava.....	5.630	1.059	207	42	136	1.946
Cachoeira.....	3.747	491	199	38	37	1.032
Caconde.....	12.804	4.159	1.459	948	1.650	27.830
Cajuru.....	28.431	3.639	958	305	805	11.803
Campinas.....	36.688	6.213	9.531	1.909	5.071	40.218
Campo Largo de Sorocaba.....	3.018	833	540	153	345	2.889
Campos Novos do Paranapanema.....	7.937	2.293	437	878	677	20.786
Cananéia.....	356	505	29	53	355	5.757
Capão Bonito do Paranapanema.....	14.664	6.007	827	1.088	408	8.852
Capivary.....	7.919	997	3.252	561	1.732	13.123
Caraguatatuba.....	136	44	27	25	29	689
Casa Branca.....	27.293	4.003	1.672	327	1.782	23.322
Catanduva.....	9.403	1.636	1.067	43	165	9.945
Cerqueira Cesar.....	5.388	1.258	498	309	400	5.610
Conceição de Monte Alegre.....	22.703	4.491	391	1.683	1.245	39.150

I — Resumo geral do gado existente em 1 de Setembro de 1920

Effectif général du bétail au 1^{er} Septembre 1920

MUNICIPIOS MUNICIPES	NUMERO DE ANIMAES DA ESPECIE NOMBRE DES ANIMAUX APPARTENANT À L'ESPECE					
	Bovina Bovine	Equina Chevaline	Asinina e muar Asine et mulassière	Ovina Ovine	Caprina Caprine	Suina Porcine


ESTADO DE SÃO PAULO

(CONTINUAÇÃO — SUITE)

Conchas.....	12.128	2.059	1.465	128	677	6.017
Cravinhos.....	9.402	1.630	1.838	367	4.229	15.973
Cruzeiro.....	7.504	996	511	127	84	1.438
Cunha.....	6.778	3.433	3.619	1.432	2.225	26.781
Cutia.....	3.120	1.773	1.534	941	1.453	5.762
Descalvado.....	16.293	3.150	2.456	901	2.473	16.386
Dourado.....	3.060	949	828	216	1.471	8.078
Dous Corregos.....	19.043	2.860	2.417	371	1.587	17.743
Espirito Santo do Pinhal.....	7.136	2.947	2.708	417	2.812	24.852
Espirito Santo do Turvo.....	3.601	952	272	102	339	6.013
Fartura.....	3.812	3.277	866	330	1.302	27.906
Faxina.....	13.430	4.568	2.570	712	525	11.510
Franca.....	47.397	5.116	2.479	1.243	1.670	25.580
Guararema.....	2.694	2.921	606	555	2.506	13.462
Guaratinguetá.....	21.107	3.040	1.728	1.343	528	6.830
Guarehy.....	4.997	1.831	645	394	397	5.720
Guariba.....	4.220	621	721	312	635	5.899
Guarulhos.....	1.924	1.324	1.720	427	629	10.627
Ibitinga.....	16.697	3.279	1.660	514	2.014	27.659
Igarapava.....	40.735	3.459	1.617	1.896	774	17.212
Igaratá.....	980	1.296	689	288	932	5.789
Iguape.....	6.469	2.819	213	240	815	18.500
Indaiatuba.....	5.696	630	1.501	231	1.386	9.866
Ipaussú.....	2.078	780	570	161	799	8.133
Itaberá.....	3.152	2.035	533	326	379	13.037
Itajubá.....	13.345	2.013	615	150	344	11.515
Itanhaém.....	65	36	34	23	28	718
Itapeçerica.....	1.803	1.012	1.697	1.282	319	3.877
Itapetininga.....	16.482	3.980	3.058	896	989	8.936
Itapira.....	6.178	3.342	2.116	716	2.420	20.579
Itapólis.....	29.161	5.037	1.002	352	1.145	39.410
Itaporanga.....	7.414	7.231	1.611	1.048	5.054	66.837
Itararé.....	6.734	1.401	1.121	357	460	6.798
Itatiba.....	7.345	2.039	2.284	747	2.806	16.650
Itatinga.....	10.033	1.709	961	133	670	5.074
Ituverava.....	45.991	3.494	750	423	715	24.443
Jaboticabal.....	58.945	8.031	3.870	1.224	2.628	47.754



Havel, touro da raça Caracú
Posto de selecção do gado nacional, de Nova Odessa (Estado de São Paulo)



Guicha, vacca da raça Caracú
Posto de selecção do gado nacional, de Nova Odessa (Estado de São Paulo)



I—Resumo geral do gado existente em 1 Setembro de 1920

Effectif général du bétail au 1^{er} Septembre 1920

MUNICIPIOS MUNICIPES	NUMERO DE ANIMAES DA ESPECIE NOMBRE DES ANIMAUX APPARTENANT A L'ESPECE					
	Bovina Bovine	Equina Chevaline	Asinina e muar Asine et mulassière	Ovina Ovine	Caprina Caprine	Suina Porcine

ESTADO DE SÃO PAULO
(CONTINUAÇÃO — SUITE)

Jacaréhy.....	3.982	1.137	331	128	684	5.000
Jahú.....	10.795	2.180	3.890	418	4.901	36.503
Jambeiro.....	1.368	743	377	86	187	4.821
Jardinópolis.....	15.632	1.482	1.301	295	718	6.327
Jatúhy.....	3.896	369	95	34	34	378
Joanópolis.....	2.492	1.507	728	226	992	8.741
Jundiáhy.....	5.883	1.242	2.576	535	2.057	11.020
Juquery.....	1.343	972	1.320	229	1.211	5.117
Lagoinha.....	2.125	1.168	937	572	394	5.941
Laranjal.....	5.252	666	1.197	144	886	4.398
Leme.....	6.182	818	686	121	47	1.824
Lençóes.....	12.793	2.868	1.916	598	1.806	20.656
Limeira.....	20.046	3.441	4.530	1.060	2.318	21.649
Lorena.....	10.096	1.826	703	495	236	1.945
Mattão.....	21.820	3.684	2.656	766	1.447	17.704
Mineiros.....	3.148	634	1.015	272	669	4.987
Mococa.....	17.926	3.400	2.319	475	2.893	24.852
Mogy das Cruzes.....	5.107	4.892	14.713	1.003	1.048	21.720
Mogy-Guassú.....	21.865	2.219	607	571	505	8.033
Mogy-Mirim.....	35.784	6.200	2.800	1.317	2.519	32.073
Monte Alto.....	30.806	6.378	3.210	433	1.675	38.001
Monte Azul.....	10.570	1.121	703	262	191	9.161
Monte Mór.....	6.966	1.001	1.823	154	600	6.439
Natividade.....	712	673	362	80	186	3.085
Nazareth.....	3.438	2.128	2.523	694	2.154	12.656
Novo Horizonte.....	29.244	4.281	669	641	668	24.109
Oleo.....	2.227	738	392	74	674	2.939
Olympia.....	92.257	6.638	2.501	806	1.792	36.522
Oriândia.....	65.865	6.140	2.726	1.090	1.320	36.912
Ourinhos.....	1.279	170	175	26	44	1.648
Palmeiras.....	3.958	824	1.015	175	614	4.314
Palmital.....	5.105	1.279	345	177	317	16.962

I — Resumo geral do gado existente em 1 de Setembro de 1920

Effectif général du bétail au 1^{er} Septembre 1920


MUNICIPIOS MUNICIPES	NUMERO DE ANIMAES DA ESPECIE NOMBRE DES ANIMAUX APPARTENANT A L'ESPECE					
	Bovina Bovine	Equina Chevaline	Asinina e muar Asine et mulassière	Ovina Ovine	Caprina Caprine	Suina Porcine

ESTADO DE SÃO PAULO
(CONTINUAÇÃO — SUITE)


Parahyba.....	3.556	1.711	467	148	665	11.271
Parnahyba.....	2.438	812	354	409	442	3.067
Patrocínio do Sapucahy.....	22.206	2.053	434	480	422	7.035
Pederneiras.....	34.211	4.395	2.222	694	2.699	42.576
Pedreira.....	1.111	376	414	104	811	4.209
Pennapolis.....	15.808	3.796	2.964	255	1.351	46.154
Pereiras.....	4.794	2.003	1.293	386	885	9.305
Piedade.....	3.968	3.120	2.684	470	2.545	13.298
Pilar.....	3.535	1.449	1.269	345	767	5.940
Pindamonhangaba.....	7.602	1.886	728	1.031	287	3.425
Pinheiros.....	2.058	428	329	71	99	484
Piquete.....	2.023	298	175	19	34	893
Piracaia.....	3.343	1.760	1.392	465	1.126	8.295
Piracicaba.....	22.970	3.353	6.312	829	3.180	26.948
Pirajú.....	13.121	5.148	1.894	754	2.423	27.965
Pirajuby.....	10.800	3.582	2.918	353	2.639	39.841
Pirassununga.....	13.898	3.094	1.794	792	1.760	15.296
Piratininga.....	6.776	2.727	1.247	287	2.470	19.956
Pitangueiras.....	20.713	2.468	1.335	498	1.368	22.098
Platina.....	6.970	1.762	143	805	210	13.318
Porto Feliz.....	9.030	1.144	1.631	309	710	6.330
Porto Ferreira.....	4.453	650	483	185	645	2.209
Queluz.....	4.943	927	378	79	186	1.479
Redempção.....	1.212	534	108	73	61	3.425
Ribeira.....	519	672	676	29	421	11.631
Ribeirão Bonito.....	5.602	1.535	1.252	282	1.365	6.304
Ribeirão Branco.....	1.261	1.202	597	306	237	7.573
Ribeirão Preto.....	19.256	3.142	4.876	1.360	6.079	29.251
Rio Bonito.....	7.964	936	552	30	276	2.245
Rio Claro.....	23.017	3.549	4.427	742	1.022	19.651
Rio das Pedras.....	3.682	460	1.450	156	441	4.973
Rio Preto.....	159.128	26.561	7.159	3.734	4.548	157.034



Bogagem, touro da raça Caracú
Palmeiras (Estado de São Paulo)



Conserva, vacca da raça Caracú
Palmeiras (Estado de São Paulo)



I — Resumo geral do gado existente em 1 de Setembro de 1920

Effectif général du bétail au 1^{er} Septembre 1920

MUNICIPIOS MUNICIPES	NUMERO DE ANIMAES DA ESPECIE NOMBRE DES ANIMAUX APPARTENANT À L'ESPÈCE					
	Bovina Bovine	Equina Chevaline	Asinina e muar Asine et mulassière	Ovina Ovine	Caprina Caprine	Suina Porcine

ESTADO DE SÃO PAULO

(CONTINUAÇÃO — SUITE)

Sallesopolis.....	1.447	2.244	492	218	3.696	18.366
Salto.....	1.388	357	560	49	102	1.231
Salto Grande do Paranapanema.....	4.360	1.071	484	113	415	13.503
Santa Adelia.....	10.123	2.454	1.278	154	716	20.442
Santa Barbara.....	4.959	685	2.013	104	156	4.443
Santa Barbara do Rio Pardo.....	7.527	2.034	618	402	566	6.696
Santa Branca.....	2.948	1.262	276	232	1.058	7.383
Santa Cruz da Conceição.....	6.215	1.122	561	150	159	3.529
Santa Cruz do Rio Pardo.....	7.840	2.251	1.470	481	1.399	21.310
Santa Izabel.....	992	1.275	860	429	337	4.091
Santa Rita do Passa Quatro.....	21.152	2.844	2.104	401	1.414	13.028
Santa Rosa.....	7.991	1.602	675	59	2.211	5.007
Santo Amaro.....	712	480	239	214	112	519
Santo Antonio da Alegria.....	6.922	1.262	131	245	199	4.707
Santo Antonio da Boa Vista.....	7.574	3.741	923	95	315	9.985
Santos.....	1.577	347	2.333	43	245	3.054
São Bento do Sapucahy.....	7.263	2.151	1.143	877	897	9.880
São Bernardo.....	1.564	375	410	121	68	992
São Carlos.....	25.107	3.725	3.689	897	2.610	17.323
São João da Boa Vista.....	29.568	5.964	2.603	1.136	3.073	49.614
São João da Bocaina.....	7.449	1.398	2.260	698	2.133	13.062
São Joaquim.....	5.298	725	613	163	454	3.824
São José do Barreiro.....	1.974	715	250	256	180	863
São José do Rio Pardo.....	20.631	5.966	3.679	1.134	2.299	41.940
São José dos Campos.....	10.966	4.013	554	275	745	9.136
São Luiz do Parahytinga.....	3.975	1.698	1.152	689	1.103	10.761
São Manoel.....	8.652	2.126	3.171	318	3.974	26.707
São Miguel Archanjo.....	9.780	5.338	2.583	1.910	2.584	19.250
São Paulo.....	18.937	7.198	12.750	1.526	4.523	10.372
São Pedro.....	10.704	2.408	1.655	350	1.291	8.656
São Pedro do Turvo.....	11.045	3.043	287	1.060	689	38.307
São Roque.....	3.234	1.936	884	369	396	4.398

I — Resumo geral do gado existente em 1 de Setembro de 1920

Effectif général du bétail au 1^{er} Septembre 1920

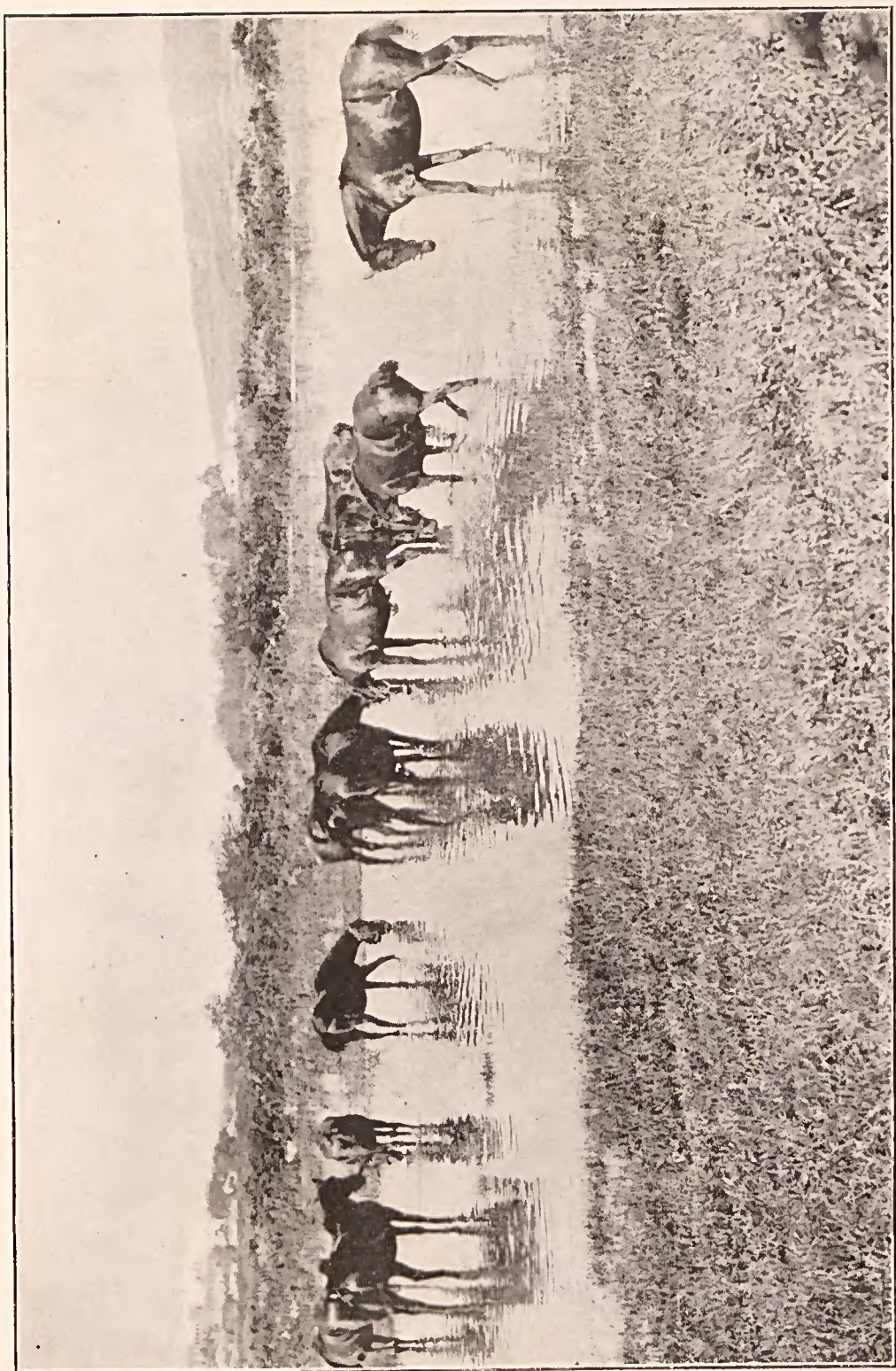
MUNICIPIOS MUNICIPES	NUMERO DE ANIMAES DA ESPECIE NOMBRE DES ANIMAUX APPARTENANT À L'ESPECE					
	Bovina Bovine	Equina Chevaline	Asinina e muar Asine et mulassière	Ovina Ovine	Caprina Caprine	Suina Porcine

ESTADO DE SÃO PAULO
(CONCLUSÃO — FIN)

São Sebastião.....	78	43	43	77	48	205
São Simão.....	13.293	2.455	2.033	441	3.731	19.014
São Vicente.....	93	26	46	27	23	116
Sarapuí.....	1.913	232	294	77	59	1.996
Serra Negra.....	4.097	2.700	1.971	586	2.143	16.675
Sertãozinho.....	27.498	3.338	3.437	155	2.510	22.831
Silveiras.....	2.465	1.511	483	304	438	3.274
Socorro.....	4.277	4.248	1.476	375	1.827	21.468
Sorocaba.....	8.015	1.433	911	404	329	3.631
Tabapuã.....	18.720	2.825	991	209	512	22.457
Tambahú.....	11.640	2.013	814	239	238	5.943
Taquaritinga.....	25.812	4.942	3.079	531	1.375	32.243
Tatuí.....	24.232	7.252	4.012	660	2.386	21.119
Taubaté.....	5.019	1.521	382	484	354	5.058
Tieté.....	14.753	1.738	2.990	423	2.748	14.671
Tremembé.....	1.975	235	297	65	50	623
Ubatuba.....	119	66	49	25	66	265
Una.....	4.831	5.754	4.585	991	2.896	24.935
Villa Bella.....	260	28	26	26	186	665
Viradouro.....	14.656	1.605	1.144	261	698	12.347
Xiririca.....	2.758	1.221	104	171	579	6.008
Yporanga.....	67	162	67	29	159	2.205
Ytú.....	7.322	1.750	2.625	323	2.192	10.057

ESTADO DE SERGIPE

Annápolis.....	5.500	1.712	1.104	4.476	2.100	3.206
Aquidabã.....	13.436	4.097	795	5.140	7.163	2.325
Aracajú.....	1.120	326	87	116	92	80
Araúá.....	6.529	1.227	152	1.437	211	648
Buquim.....	7.221	947	199	1.664	304	800
Campo do Brito.....	6.555	1.046	301	2.587	2.036	880
Campos.....	17.243	2.249	438	9.731	14.820	1.627
Capella.....	8.860	1.528	454	1.641	461	586



Grupo de equinos (Posto Zootecnico do Estado de São Paulo)



I — Resumo geral do gado existente em 1 de Setembro de 1920

Effectif général du bétail au 1^{er} Septembre 1920

MUNICIPIOS MUNICIPES	NUMERO DE ANIMAES DA ESPECIE NOMBRE DES ANIMAUX APPARTENANT À L'ESPÈCE					
	Bovina Bovine	Equina Chevaline	Asinina e muar Asine et mulassière	Ovina Ovine	Caprina Caprine	Suina Porcine

ESTADO DE SERGIPE
(CONCLUSÃO — FIN)

Divina Pastora.....	3.603	404	305	483	165	202
Espirito Santo.....	2.409	343	56	886	39	197
Estância.....	5.299	513	124	447	75	453
Gararú.....	16.759	1.858	594	8.397	13.617	1.694
Itabaiana.....	29.793	5.032	1.905	35.200	33.818	11.129
Itabaianinha.....	7.830	1.640	233	3.781	1.798	2.204
Itaporanga.....	4.241	401	113	778	78	872
Japarutuba.....	10.768	1.118	203	2.129	254	399
Lagarto.....	13.915	4.691	736	13.168	17.719	11.695
Laranjeiras.....	6.903	849	194	377	66	226
Maroim.....	3.984	224	80	105	23	53
Nossa Senhora das Dôres.....	17.064	1.539	491	5.736	8.512	1.754
Pacatuba.....	5.359	794	66	525	334	458
Porto da Folha.....	20.639	1.475	545	5.545	13.232	189
Propriá.....	12.179	1.950	656	784	942	483
Riachão.....	17.948	3.191	991	4.096	4.062	4.634
Riachuelo.....	6.667	454	69	235	63	111
Rosario.....	6.682	640	152	944	80	361
Santa Luzia.....	3.630	327	46	488	48	53
Santo Amaro.....	2.388	372	36	157	63	31
São Christovão.....	4.042	818	352	1.406	611	777
São Paulo.....	18.852	2.518	893	6.180	8.791	1.301
Siriry.....	4.944	914	172	1.013	94	893
Socorro.....	3.340	366	170	226	114	113
Villa Christina.....	10.248	1.309	91	2.706	231	1.150
Villa Nova.....	5.284	852	157	524	218	171

TERRITORIO DO ACRE

Cruzeiro do Sul.....	2.060	521	158	637	298	5.940
Rio Branco.....	2.885	56	740	218	67	1.316
Senna Madureira.....	3.321	143	1.237	1.301	274	4.179
Villa Seabra.....	3.320	127	772	1.801	177	6.769
Xapury.....	3.592	62	1.615	1.110	135	3.675

II — Gado existente nos estabelecimentos rurais recenseados em Effectif du bétail dans les établissements ruraux recensés

MUNICIPIOS MUNICIPES	Numero total de estabelecimentos rurais recenseados Nombre total d'établissements ruraux recensés	ANIMAES DA ANIMAUX APPARTE								
		BOVINA BOVINE					EQUINA CHEVALINE			
		Numero de estabelecimentos Nombre d'établissements	Numero de cabeças Nombre de têtes				Numero de estabelecimentos Nombre d'établissements	Numero de cabeças Nombre de têtes		
			Total	Vacas e novilhas Vaches et génisses	Bois Boeufs	Garretes e bezerras Jeune bétail		Total	Eguas Juments	Caall's Chevaux
Agua Branca.....	688	211	11.088	6.522	1.654	2.912	328	1.753	714	642
Alagôas.....	153	28	2.403	1.410	398	595	22	548	316	107
Anadia.....	546	285	14.905	6.693	4.061	4.151	478	5.020	1.790	2.146
Atalaia.....	182	121	9.113	4.219	3.142	1.752	146	2.896	746	1.829
Bello Monte.....	74	68	9.892	5.034	1.398	3.460	62	452	212	130
Camaragibe.....	109	79	7.144	3.234	2.389	1.521	93	1.957	360	1.465
Coruripe.....	403	215	15.498	7.728	3.854	3.916	333	4.052	1.261	2.200
Junqueiro.....	84	60	5.278	2.684	1.246	1.348	80	527	151	309
Leopoldina.....	52	49	4.421	2.250	1.126	1.045	50	2.218	167	1.992
Limoeiro.....	376	292	17.759	9.829	2.451	5.479	361	4.164	1.559	1.733
Maceió.....	121	59	3.340	1.125	1.499	716	68	802	186	546
Mangogy.....	163	41	2.792	1.316	854	622	56	643	197	387
Muricy.....	157	138	16.662	4.796	8.720	3.136	154	5.454	1.421	3.281
Palmeira dos Indios.....	1.152	737	35.617	18.990	4.126	12.501	1.002	5.869	2.456	1.842
Pão de Assucar.....	204	189	16.892	8.766	3.065	5.061	182	1.242	480	487
Parahyba.....	104	78	4.663	2.095	1.465	1.103	101	1.759	251	1.365
Paulo Affonso.....	294	106	11.168	5.496	2.150	3.522	169	1.037	396	415
Penedo.....	57	48	6.925	3.559	993	2.373	44	882	406	282
Piassabussú.....	165	94	4.460	2.417	662	1.381	99	728	296	356
Pilar.....	37	31	5.395	3.273	830	1.292	34	1.067	636	335
Piranhas.....	59	49	6.574	3.012	2.011	1.551	51	227	77	101
Porto Calvo.....	82	60	4.060	1.720	1.385	955	64	1.000	135	816
Porto de Pedras.....	239	30	2.346	1.025	800	521	41	359	172	143
Porto Real do Collegio.....	101	73	5.994	3.137	847	2.010	61	756	340	188
Sant'Anna do Ipanema.....	715	427	21.389	12.010	3.485	5.894	479	2.587	1.062	1.015
Santa Luzia do Norte.....	143	49	4.597	2.167	1.455	975	57	912	137	716
São Braz.....	100	85	6.548	4.095	460	1.993	90	1.014	498	274
São José da Lage.....	360	234	11.348	4.419	3.617	3.312	243	3.786	1.110	1.752
São Luiz do Quitunde.....	126	95	6.618	2.794	2.661	1.163	91	1.786	131	1.578
São Miguel de Campos.....	118	72	5.353	2.622	1.415	1.316	103	1.738	458	1.083
Traipá.....	139	132	15.238	9.128	1.374	4.736	121	1.224	488	388
Triumpho.....	99	95	11.085	6.312	1.566	3.207	92	1.601	881	359
União.....	250	145	19.592	8.631	5.629	5.332	193	4.573	1.318	2.102
Viçosa.....	788	283	23.277	6.591	11.444	5.242	650	7.456	802	6.324
Victoria.....	400	247	10.933	5.637	2.709	2.587	363	3.722	1.419	1.651

ESTADO DE

1 de Setembro de 1920, segundo as diversas espécies arroladas

au 1^{er} Septembre 1920, d'après les diverses espèces relevées

ESPECIE NANT À L'ESPÈCE									DE 1.000 CABEÇAS ARROLADAS PERTENCIAM À ESPECIE SUR 1.000 TÊTES RELEVÉES APPARTE- NAIENT À L'ESPÈCE					
ASININA E MUAR ASINE ET MULASSIÈRE		OVINA OVINE		CAPRINA CAPRINE		SUINA PORCINE		Bovina Bo- vine	Equina Che- va- liite	Asina e muar Asine et mu- lassière	Ovina Ovine	Caprina Ca- prine	Suina Porcine	
Numero de estabeleci- mentos	Numero de cabeças	Numero de estabeleci- mentos	Numero de cabeças	Numero de estabeleci- mentos	Numero de cabeças	Numero de estabeleci- mentos	Numero de cabeças							
Potos Poulains	Nombre d'établis- sements	Nombre de têtes	Nombre d'établis- sements	Nombre de têtes	Nombre d'établis- sements	Nombre de têtes	Nombre d'établis- sements	Nombre de têtes						

ALAGÓAS

397	247	1.282	165	6.538	297	22.110	276	2.902	243	38	28	143	484	64
125	15	317	12	503	8	136	14	199	585	133	77	123	33	49
1.084	123	682	155	5.257	353	6.253	402	4.033	412	139	19	145	173	112
321	92	1.258	93	3.854	46	1.336	68	1.662	433	144	62	192	66	83
110	32	193	49	3.089	53	3.447	35	233	572	26	11	179	199	13
132	13	92	63	2.604	40	1.374	62	1.680	481	132	6	175	93	113
591	44	181	93	3.553	80	1.864	169	3.068	549	144	6	126	66	109
67	22	70	42	1.210	36	726	43	433	640	64	8	147	88	53
59	8	160	40	1.987	42	1.887	38	1.164	374	187	14	168	159	98
872	102	484	267	17.251	312	23.055	317	9.089	247	58	7	240	321	127
70	19	106	34	748	34	268	45	544	575	138	18	129	46	94
59	14	73	35	1.002	29	628	44	470	498	114	13	179	112	84
752	41	329	124	8.029	144	3.999	145	8.670	386	126	8	186	93	201
1.571	349	1.064	558	27.294	737	37.009	751	7.963	310	51	9	238	322	70
275	86	246	117	6.158	139	9.249	73	552	492	36	7	179	270	16
143	35	238	57	3.440	55	1.488	73	895	373	141	19	276	119	72
226	83	284	89	3.602	134	9.270	110	1.074	422	39	11	136	351	41
194	27	174	11	438	5	93	11	200	795	101	20	50	11	23
76	33	194	34	892	27	1.053	32	512	569	93	25	114	134	65
116	16	175	27	1.087	9	183	16	239	661	133	22	133	22	29
49	33	157	28	1.702	50	3.453	22	174	535	18	13	139	281	14
49	8	52	42	1.704	26	469	39	602	515	127	7	216	59	76
44	3	17	24	1.061	13	207	19	341	541	83	4	245	48	79
228	25	77	46	1.622	46	1.705	35	438	566	72	7	153	161	41
510	228	841	381	14.572	491	31.011	369	4.583	285	35	11	194	414	61
59	27	348	24	1.208	5	36	4	73	641	127	49	168	5	10
242	24	88	65	4.290	69	3.807	62	1.772	374	58	5	245	217	101
924	106	606	154	2.446	167	3.916	166	2.485	462	154	25	99	159	101
77	10	155	80	2.915	20	390	64	1.016	514	139	12	226	30	79
197	49	422	42	2.478	62	2.167	46	731	415	135	33	192	168	57
348	59	178	92	3.072	119	6.190	104	928	568	46	7	114	231	34
361	25	234	74	3.227	63	1.980	65	702	589	85	13	171	105	37
1.153	24	287	47	2.454	41	1.270	160	3.775	613	143	9	77	40	118
330	50	237	43	1.027	185	3.084	420	9.819	517	166	7	23	69	218
652	108	404	139	3.595	268	5.068	335	4.412	389	132	14	128	180	157

II — Gado existente nos estabelecimentos rurais recenseados em Effectif du bétail dans les établissements ruraux recensés

MUNICIPIOS MUNICIPES	Numero total de estabe- lecimentos rurais recensea- dos Nombre total d'établis- sements ruraux recensés	ANIMAES DA ANIMAUX APPARTE								
		BOVINA BOVINE					EQUINA CHEVALINE			
		Numero de estabelei- mentos Nombre d'établis- sements	Numero de cabeças Nombre de têtes				Numero de estabelei- mentos Nombre d'établis- sements	Numero de cabeças Nombre de têtes		
			Total	Vacas e novilhas Vaches et génisses	Bois Bœufs	Garrotes e bezorros Jenne bœ- tail		Total	Eguas Juments	Cavalos Chevaux

ESTADO DO

Barcellos.....	56	5	76	42	14	20	4	11	6	3
Barreirinha.....	235	33	667	349	96	222	4	22	11	4
Benjamin Constant.....	135	24	405	233	57	115	6	18	8	7
Bom Vista do Rio Branco.....	315	309	166.235	80.479	39.024	46.732	310	13.476	6.023	4.450
Borba.....	32	4	227	167	12	48	2	21	8	8
Canutania.....	126	19	196	101	33	62	5	12	3	7
Carauary.....	109	55	1.376	778	183	415	8	41	22	7
Coary.....	82	27	525	274	102	149	5	20	7	10
Codajás.....	165	25	412	220	55	137	2	30	20	7
Florianópolis.....	131	66	1.137	608	220	309	19	53	19	23
Fonte Boa.....	11	5	134	87	25	22	2	13	7	4
Humaytã.....	139	47	966	528	146	292	34	188	73	67
Itacoatiara.....	255	155	8.589	4.901	466	3.222	58	382	159	150
Lábrea.....	182	35	917	500	164	253	8	34	17	14
Manacapuru.....	31	31	1.145	671	153	321	10	62	29	28
Manáos.....	1.148	401	11.663	6.493	1.148	4.022	100	313	125	133
Manicoré.....	77	19	466	255	71	140	13	62	29	26
Maués.....	106	40	1.309	628	167	514	11	64	24	22
Parintins.....	817	462	18.241	9.347	2.437	6.457	176	822	363	277
Porto Velho.....	40	18	624	220	273	131	4	23	7	12
São Felipe.....	104	75	1.543	769	307	467	15	158	26	18
São Gabriel.....	51	20	346	220	60	66	1	12	4	6
São Paulo de Olivença.....	94	35	625	368	78	179	3	25	15	2
Silves.....	210	54	1.673	811	268	594	7	55	35	10
Tefé.....	23	20	758	429	144	185	9	56	16	28
Uruará.....	158	32	877	528	127	222	5	38	20	11
Uruçurituba.....	114	23	1.063	711	89	263	5	32	18	10

ESTADO

Abrantes.....	155	79	5.857	3.502	1.281	1.074	98	743	213	354
Afonso Penna.....	600	439	6.317	3.422	1.876	1.019	376	872	95	745
Alagoinhas.....	450	355	17.587	10.467	3.083	4.037	336	2.160	936	997
Alcobaça.....	308	239	11.327	6.910	1.985	2.432	272	2.326	961	904

1 de Setembro de 1920, segundo as diversas espécies arroladas

au 1^{er} Septembre 1920, d'après les diverses espèces relevées

ESPECIE NANT À L'ESPECE									DE 1.000 CABEÇAS ARROLADAS PERTENCIAM À ESPECIE SUR 1.000 TÊTES RELEVÉES APPARTE- NAIENT À L'ESPECE						
ASININA E MUAR ASINE ET MULASSIÈRE		OVINA OVINE		CAPRINA CAPRINE		SUINA PORCINE									
Numero de estabeleci- mentos	Numero de cabeças	Numero de estabeleci- mentos	Numero de cabeças	Numero de estabeleci- mentos	Numero de cabeças	Numero de estabeleci- mentos	Numero de cabeças	Numero de estabeleci- mentos	Numero de cabeças	Bovina	Equina	Asinina e muar	Ovina	Caprina	Suina
Potros Poulains	Nombre d'établis- sements	Nombre de têtes	Nombre d'établis- sements	Nombre de têtes	Nombre d'établis- sements	Nombre de têtes	Nombre d'établis- sements	Nombre de têtes	Nombre de têtes	Bo- viue	Che- va- line	Asine et mu- lassière	Ovine	Ca- prine	Porcine

AMAZONAS

2	3	12	3	56	3	36	3	98	263	38	41	194	125	339
7	—	—	3	52	5	67	16	154	693	23	—	54	70	160
3	—	—	8	108	5	53	25	570	351	16	—	93	46	494
2.973	19	132	57	4.221	32	808	112	2.062	889	72	1	23	4	11
5	3	17	4	113	3	65	5	323	296	27	22	148	85	422
2	13	40	3	47	6	78	23	528	218	13	44	52	87	585
12	6	18	12	117	5	65	33	799	570	17	7	48	27	331
3	2	26	8	48	7	65	22	445	464	18	23	43	58	394
3	4	18	11	119	2	12	17	313	456	33	20	132	13	346
11	59	437	34	324	26	276	63	3.068	215	10	83	61	52	579
2	1	13	5	75	1	14	6	98	386	38	38	216	40	282
48	16	53	22	266	16	120	107	2.796	220	43	12	61	27	637
73	9	26	56	656	29	235	132	1.812	734	33	2	56	20	155
3	40	379	13	258	11	79	45	1.710	272	10	112	77	23	506
5	7	16	17	284	6	25	20	326	616	33	9	153	13	176
55	34	114	122	1.076	48	246	471	4.968	635	17	6	59	13	270
7	9	36	5	58	6	49	30	1.679	198	26	15	25	21	715
18	1	14	21	203	15	140	36	498	588	29	6	91	63	223
182	6	17	133	1.778	39	259	317	2.906	759	34	1	74	11	121
4	9	61	4	30	1	14	25	727	422	16	41	20	9	492
114	22	142	39	486	10	94	69	2.945	287	29	26	91	13	549
2	1	16	7	216	2	17	27	589	289	10	13	181	14	493
8	4	19	13	174	3	14	36	691	404	16	12	113	9	446
10	1	12	8	43	13	122	24	238	781	26	5	20	57	111
12	5	23	10	156	4	66	12	716	427	32	13	88	37	403
7	1	25	12	166	8	32	22	260	627	27	18	119	23	186
9	—	—	5	62	3	29	24	359	688	21	—	40	19	232

DA BAHIA

146	66	412	35	1.738	24	607	61	1.927	519	66	36	154	54	171
32	241	944	82	1.141	63	438	279	1.810	548	76	82	99	38	157
227	153	699	93	2.411	11	274	127	1.636	710	87	28	98	11	66
461	87	283	119	2.053	10	142	264	7.198	485	100	12	88	6	309

II — Gado existente nos estabelecimentos rurais recenseados em Effectif du bétail dans les établissements ruraux recensés

MUNICIPIOS MUNICIPES	Numero total de estabelecimentos rurais recenseados Nombre total d'établissements ruraux recensés	ANIMAES DA ANIMAUX APPARTE								
		BOVINA BOVINE					EQUINA CHEVALINE			
		Numero de estabelecimentos Nombre d'établissements	Numero de cabeças Nombre de têtes				Numero de estabelecimentos Nombre d'établissements	Numero de cabeças Nombre de têtes		
			Total	Vacas e novilhas Vaches et génisses	Bois	Garriles e bezeros Jeune bétail		Total	Eguas Juments	Cavallos Chevaux
Amargosa.....	754	477	17.178	9.522	3.968	3.688	563	2.836	905	1.597
Amparo.....	327	277	13.391	7.468	2.503	3.420	236	1.589	740	454
Andaraí.....	43	10	3.002	1.569	666	767	10	502	300	94
Angical.....	162	157	33.408	18.041	6.674	8.693	156	2.948	1.531	782
Aracy.....	388	259	14.495	9.144	1.508	3.843	164	499	187	258
Araúthype.....	173	108	888	369	412	107	63	148	29	101
Areia.....	1.877	1.288	29.594	14.857	8.773	5.964	1.567	6.473	1.030	4.734
Baixa Grande.....	252	227	15.662	8.077	4.926	2.659	246	2.057	449	1.182
Barracão.....	304	215	9.060	4.396	2.789	1.875	254	1.046	270	707
Barra do Rio de Coutas.....	1.814	989	4.807	2.312	1.680	815	809	1.450	41	1.373
Barra do Rio Grande.....	246	218	34.003	21.706	4.893	7.404	221	3.011	1.213	1.289
Barreiras.....	294	265	22.031	13.045	4.439	4.547	265	2.633	1.119	974
Belmonte.....	821	274	9.727	4.879	2.560	2.288	268	1.010	205	666
Bonfim.....	284	251	24.264	12.017	5.927	6.320	209	1.364	535	577
Dom Jesus da Lapa.....	122	122	33.220	20.079	6.763	6.378	118	3.181	1.800	713
Dom Jesus do Rio de Coutas	496	394	9.983	5.277	2.162	2.549	315	2.028	916	725
Dom Jesus dos Meiras.....	181	176	29.633	15.606	6.482	7.545	169	4.213	2.299	1.001
Brotas de Macalubas.....	214	188	23.123	12.705	5.269	5.149	170	2.899	1.460	761
Cachoeira.....	394	380	19.418	10.578	5.191	3.649	351	2.220	792	1.135
Cachoeira da Abbadia.....	65	33	1.867	912	619	336	30	182	54	108
Caçulê.....	204	203	19.574	10.098	5.039	4.387	193	3.680	2.027	823
Caetitê.....	551	527	22.745	11.774	5.225	5.746	503	4.375	2.236	1.339
Camamá.....	2.053	942	5.962	2.856	1.727	1.379	871	1.658	84	1.560
Camisão.....	697	581	43.428	30.967	4.334	8.127	610	2.465	355	1.989
Campo Formoso.....	327	291	26.215	12.267	7.583	6.365	278	3.131	1.423	983
Campo Largo.....	176	176	46.145	25.589	8.838	11.718	172	3.223	1.507	1.019
Cannavieiras.....	1.457	291	4.195	2.331	1.055	809	223	491	46	431
Capivary.....	250	235	19.322	7.322	8.552	3.448	240	2.144	617	1.217
Caravellas.....	168	31	2.611	1.560	347	704	51	954	449	298
Cariúhanha.....	339	325	44.276	25.382	8.312	10.582	327	5.941	2.918	1.740
Castro Alves.....	259	173	11.630	7.693	828	3.109	232	1.027	275	642
Cayrú.....	220	55	902	396	277	229	30	338	157	132
Chique-Chique.....	306	283	40.336	24.687	6.967	8.682	290	4.559	2.348	1.300

ESTADO
(CONTINUA)

1 de Setembro de 1920, segundo as diversas espécies arroladas
 au 1^{er} Septembre 1920, d'après les diverses espèces relevées

ESPECIE NANT À L'ESPECE		DE 1.000 CABEÇAS ARROLADAS PERTENCIAM À ESPECIE SUR 1.000 TÊTES RELEVÉES APPARTE- NAIENT À L'ESPECE												
ASININA E MUAR ASINE ET MULLASSIÈRE		OVINA OVINE		CAPRINA CAPRINE		SUINA PORCINE								
Potos Poullains	Numero de estabeleci- mentos	Numero de cabeças	Numero de estabeleci- mentos	Numero de cabeças	Numero de estabeleci- mentos	Numero de cabeças	Numero de estabeleci- mentos	Numero de cabeças	Bovina	Equina	Asinina e muar	Ovina	Caprina	Suina
	Nombre d'établis- sements	Nombre de têtes	Nombre d'établis- sements	Nombre de têtes	Nombre d'établis- sements	Nombre de têtes	Nombre d'établis- sements	Nombre de têtes	Bo- vine	Che- va- line	Asine et mu- lassière	Ovine	Ca- prine	Porcine

DA BAHIA
 CÃO - SUITE)

334	301	1.382	101	3.674	81	3.042	259	4.614	525	87	42	112	93	141
395	234	1.531	200	7.040	245	12.036	230	3.372	344	41	39	181	309	86
108	10	209	4	239	2	57	9	627	648	108	45	52	12	135
635	124	1.070	89	3.743	77	3.225	101	2.482	712	63	23	80	69	53
54	252	910	216	8.760	309	18.934	267	3.466	308	11	19	186	402	74
18	111	568	8	83	8	40	147	1.386	285	48	182	27	13	445
709	475	2.785	152	2.815	116	2.733	894	18.655	469	103	44	45	43	296
426	126	833	138	4.655	118	4.279	206	8.590	434	57	23	129	119	238
69	39	152	144	3.349	96	1.608	131	1.876	530	61	9	196	94	110
36	473	1.966	72	672	20	127	1.115	11.935	229	69	94	32	6	570
509	201	1.768	93	3.738	117	3.141	96	1.401	722	64	38	79	67	30
540	140	939	96	2.407	98	2.586	157	3.130	653	78	28	71	77	93
139	197	955	23	380	8	75	156	3.180	635	66	62	25	5	207
252	217	1.760	112	5.933	166	13.636	86	1.684	499	28	36	122	280	35
668	85	750	85	5.496	85	5.223	78	1.906	667	64	15	111	105	38
387	199	1.273	71	1.350	60	2.001	172	2.458	523	106	66	71	105	129
913	128	1.213	103	6.024	112	8.868	98	2.664	563	80	23	114	169	51
678	167	2.427	81	7.742	110	11.422	125	3.541	452	57	48	151	223	69
293	282	1.299	136	4.694	93	3.510	306	4.017	532	63	37	134	100	114
20	17	49	12	418	2	15	23	186	687	67	18	154	6	68
830	144	1.314	77	3.439	165	12.163	186	8.899	399	75	27	70	248	181
800	324	1.700	181	4.720	218	8.083	434	9.429	446	86	33	92	158	185
14	659	2.860	91	952	39	321	1.050	19.335	192	53	92	31	10	622
121	331	1.374	474	21.802	508	28.185	450	5.952	421	24	13	211	273	58
725	208	1.603	89	4.345	75	3.789	37	1.572	645	77	39	107	93	39
697	112	1.117	80	2.639	89	3.187	117	3.429	773	54	19	44	53	57
14	229	965	24	355	7	90	376	3.396	442	52	102	37	9	358
310	150	963	147	4.512	60	2.562	201	4.296	572	63	28	134	76	127
207	7	39	8	436	3	189	47	2.044	416	152	6	70	30	326
1.283	156	1.171	145	6.100	191	11.533	231	7.240	581	78	15	80	151	95
110	104	590	152	9.815	158	10.501	167	2.481	323	29	16	272	291	69
49	17	156	9	304	7	346	45	1.807	234	83	40	79	90	469
911	254	3.126	213	10.277	235	13.087	227	5.395	525	59	41	134	171	70

II — Gado existente nos estabelecimentos ruraes recenseados em

Effectif du bétail dans les établissements ruraux recensés

MUNICIPIOS MUNICIPES	Numero total de estabelecimentos ruraes recenseados Nombre total d'établissements ruraux recensés	ANIMAES DA ANIMAUX APPARTE								
		BOVINA BOVINE				EQUINA CHEVALINE				
		Numero de estabelecimentos Nombre d'établissements	Numero de cabeças Nombre de têtes			Numero de estabelecimentos Nombre d'établissements	Numero de cabeças Nombre de têtes			
			Total	Vacas e novilhas Vaches et génisses	Bois Bœufs		Garretes e bezerrões Jenne bétail	Total	Eguas Juments	Cavallos Chevaux
Chorrochó.....	114	106	12.089	6.562	2.795	2.729	49	517	169	232
Cícero Dantas.....	479	374	21.276	12.084	3.985	5.207	372	3.379	1.888	690
Conceição do Coité.....	1.202	615	17.922	11.862	1.814	4.246	712	1.499	208	1.190
Conde.....	158	135	11.755	6.001	3.305	2.449	126	1.582	785	575
Condeúba.....	583	561	45.141	23.793	9.431	12.917	544	10.010	5.518	2.181
Conquista.....	555	533	114.220	47.938	39.574	26.708	526	12.749	5.616	3.901
Coração de Maria.....	329	206	6.000	3.087	1.604	1.309	258	1.134	455	568
Correntina.....	175	146	7.915	4.095	1.730	2.090	140	1.188	488	544
Cruz das Almas.....	197	180	3.458	2.137	583	738	163	493	40	428
Cumbe.....	254	244	17.935	11.185	1.852	4.898	135	760	420	197
Curacá.....	669	550	44.341	23.381	9.494	11.466	543	6.014	3.017	1.639
Doutor Seabra.....	395	308	9.526	5.084	2.101	2.341	337	2.324	969	947
Entre Rios.....	121	106	9.695	5.590	2.030	2.075	99	1.516	822	443
Feira de Sant'Anna.....	2.593	1.427	48.349	27.300	10.663	10.386	1.902	7.367	2.320	4.372
Gamelleira do Assurná.....	318	305	21.808	12.475	4.229	5.104	283	2.611	1.227	749
Geremoabo.....	316	310	38.684	20.850	5.670	12.164	251	1.036	353	502
Guanambi.....	187	171	12.425	7.610	2.050	2.765	174	2.228	1.239	539
Guaraný.....	35	35	1.254	673	303	278	34	316	142	108
Igrapiúna.....	87	54	517	199	186	132	36	101	24	65
Ilhéos.....	4.580	1.214	7.829	4.047	2.492	1.290	1.397	2.626	160	2.347
Inhambupe.....	317	307	20.297	11.566	4.406	4.325	276	2.180	979	859
Irará.....	1.073	553	29.717	18.162	5.787	5.768	623	3.113	1.342	1.345
Itaberaba.....	410	345	35.887	17.078	11.677	7.132	383	3.908	1.434	1.854
Itabuna.....	2.049	528	4.396	2.229	1.429	738	1.142	2.230	52	2.134
Itaparica.....	380	158	1.901	996	505	400	142	406	77	304
Itapicuru.....	182	169	15.806	9.839	2.680	3.287	162	1.699	876	533
Ituassú.....	291	234	24.950	13.535	5.990	5.425	181	2.214	940	822
Jacaracy.....	145	133	6.049	3.122	1.258	1.669	123	1.356	655	425
Jacobina.....	592	554	41.201	20.261	12.067	8.873	502	4.512	2.186	1.626
Jaguaripe.....	153	98	1.445	611	679	155	60	194	42	122
Jequié.....	1.054	424	13.763	7.561	3.120	3.082	648	2.928	764	1.851
Jequiriçá.....	289	258	3.248	1.716	913	619	212	458	29	413
Joazeiro.....	514	327	27.128	14.269	6.170	6.689	274	3.854	1.937	1.163

ESTADO
(CONTINUA)

1 de Setembro de 1920, segundo as diversas espécies arroladas

au 1^{er} Septembre 1920, d'après les diverses espèces relevées

ESPECIE NANT À L'ESPECE										DE 1.000 CABECAS ARROLADAS PERTENCIAM À ESPECIE SUR 1.000 TÊTES RELEVÉES APPARTENAIENT À L'ESPECE					
ASININA E MUAR ASINE ET MULASSIÈRE		OVINA OVINE		CAPRINA CAPRINE		SUINA PORCINE		Bovina	Equina	Asinina e muar	Ovina	Caprina	Suina		
Numero de estabelecimentos	Numero de cabeças	Numero de estabelecimentos	Numero de cabeças	Numero de estabelecimentos	Numero de cabeças	Numero de estabelecimentos	Numero de cabeças	Bovina	Equina	Asinina e muar	Ovina	Caprina	Suina		
Potos	Nombre d'établissements	Nombre de têtes	Nombre d'établissements	Nombre de têtes	Nombre d'établissements	Nombre de têtes	Nombre d'établissements	Bo-vine	Che-valine	Asine et mulassière	Ovine	Caprine	Porcine		

DA BAHIA

SÃO - SUITE)

116	51	1.130	59	6.390	110	25.728	26	402	261	11	25	138	556	9
801	417	3.156	352	20.585	352	26.607	330	7.471	258	41	38	250	323	90
101	398	1.137	715	21.328	731	28.072	843	8.755	228	19	14	271	357	111
222	64	395	82	3.492	8	339	46	702	644	87	22	191	18	38
2.311	425	3.363	209	7.040	327	16.119	471	14.863	473	103	35	72	165	152
3.232	387	6.330	143	6.095	125	6.788	414	23.086	675	75	37	36	40	137
111	138	506	53	664	47	679	133	1.078	596	113	50	66	68	107
156	63	517	43	1.235	71	2.361	111	4.042	459	69	30	71	137	234
25	75	300	61	624	17	115	144	858	591	84	51	107	20	147
143	158	1.461	162	10.110	206	28.356	75	985	301	13	24	170	476	16
1.358	513	5.743	331	37.500	604	115.734	154	2.842	209	23	27	177	546	13
408	216	1.222	93	1.420	30	508	227	3.418	517	126	66	77	28	186
251	73	364	65	2.454	9	121	49	639	656	102	25	166	8	43
675	811	3.007	673	16.850	414	9.703	1.588	16.150	477	72	30	166	96	159
635	277	1.852	142	3.916	136	4.062	209	4.104	569	68	48	102	106	107
181	200	714	219	14.789	245	24.913	105	1.342	475	13	9	181	306	16
450	131	941	149	7.164	150	10.213	154	3.363	342	61	26	197	281	93
66	27	150	1	19	1	15	16	306	597	151	90	9	7	146
12	34	131	10	196	6	61	57	1.351	219	43	56	83	26	573
119	1.562	9.001	353	3.456	60	774	2.034	19.435	181	61	209	80	18	451
342	121	495	211	9.272	104	3.799	199	2.700	523	56	13	239	98	71
426	256	1.261	171	5.142	157	5.131	449	5.736	593	62	25	103	102	115
620	164	828	215	5.874	112	3.363	207	4.206	664	72	15	109	62	78
44	1.020	6.048	106	1.478	21	381	1.030	7.288	201	102	277	68	18	334
25	72	231	11	124	4	64	37	408	607	129	74	40	20	130
290	98	685	156	8.054	141	7.426	92	1.752	446	48	19	227	210	50
452	112	1.030	86	5.545	98	7.533	123	3.640	556	49	23	123	168	81
276	81	562	40	568	25	483	106	1.902	554	124	52	52	44	174
700	340	1.771	279	10.484	179	8.514	249	3.378	590	65	25	150	122	48
30	91	552	9	116	5	126	96	1.632	355	48	136	29	31	401
313	266	2.528	59	1.099	49	1.350	326	6.193	494	105	91	39	49	222
16	104	437	24	205	14	78	162	2.635	460	65	62	29	11	373
754	283	4.732	215	15.930	268	36.292	120	1.198	304	43	53	179	407	14

REC. 23

II — Gado existente nos estabelecimentos ruraes recenseados em

Effectif du bétail dans les établissements ruraux recensés

MUNICIPIOS MUNICIPES	Numero total dos estabelecimentos ruraes recenseados Nombre total d'établissements ruraux recensés	ANIMAES DA ANIMAUX APPARTE								
		BOVINA BOVINE					EQUINA CHEVALINE			
		Numero de estabelecimentos Nombre d'établissements	Numero de cabeças Nombre de têtes				Numero de estabelecimentos Nombre d'établissements	Numero de cabeças Nombre de têtes		
			Total	Vacças e covilhas Vaches et génisses	Bois Boeufs	Carrotes e bezerras Jeune bétail		Total	Eguas Juments	Cavallos Chevaux
Jussiapé.....	273	152	11.426	5.663	3 203	2.560	145	2.558	1.190	811
Lage.....	225	180	2.051	1.048	604	399	157	392	32	342
Lençóes.....	74	28	1.096	642	239	215	47	356	119	213
Macaubas.....	745	618	27.778	15.576	5.657	6.545	581	7.792	4.463	1.662
Maracás.....	594	403	44.968	24.948	8.908	11.112	467	7.976	3.375	3.366
Maragogipe.....	1.133	1.022	9.265	5.426	2.566	1.273	901	1.634	92	1.494
Marahú.....	1.841	1.369	8.813	3.792	2.923	2.093	1.105	2.514	97	2.353
Matta de São João.....	62	55	6.750	3.665	1.817	1.268	49	673	277	324
Minas do Rio de Contas.....	372	330	20.425	10.134	5.174	5.117	255	3.006	1.382	910
Monte Alegre.....	235	280	21.726	9.969	7.465	4.292	266	1.560	338	988
Monte Alto.....	185	180	21.954	12.588	4.218	5.148	178	2.527	1.076	827
Monte Cruzeiro.....	344	273	20.971	12.938	3.030	5.003	279	2.047	809	897
Monte Santo.....	353	353	39.997	20.598	6.995	12.404	288	1.610	713	618
Morro do Chapéo.....	477	429	38.686	22.156	8 221	8.309	428	7.259	3.903	1.705
Mucugê.....	173	95	4.459	2.526	901	1.032	103	1.105	528	377
Mundo Novo.....	684	639	55.398	21.852	22.934	10.612	611	4.565	1.048	2.671
Muritiba.....	424	371	7.936	4.590	1.389	1.957	367	1.555	600	758
Nazareth.....	156	132	1.390	488	700	202	48	148	46	80
Nova Boa Vista.....	352	201	2.213	1.015	690	508	230	460	57	378
Oliveira do Brejinho.....	161	152	16.608	8.760	3.739	4.109	144	3.770	2.214	613
Orobó.....	965	575	31.880	13.091	12.584	6.205	788	5.414	1.379	3.291
Paramirim.....	834	805	35.075	16.063	10.129	8.883	761	9.481	4.603	2.669
Patrocínio do Coité.....	295	155	6.892	4.126	1.337	1.429	187	527	192	245
Pilão Arcado.....	51	51	13.176	7.140	2.303	3.733	51	2.102	937	577
Poçoões.....	298	133	5.965	3.292	1.351	1.322	176	1.652	800	595
Pojuca.....	99	82	6.068	3.283	1.245	1.540	85	566	157	356
Pombal.....	501	406	24.646	14.626	2.927	7.093	426	3.854	2.059	862
Porto Seguro.....	162	39	658	348	171	139	41	127	26	87
Prado.....	228	142	4.103	2.359	859	885	153	797	311	348
Queimadas.....	536	478	43.970	25.650	5.561	12.759	414	1.784	611	900
Remanso.....	276	273	25.963	13.690	5.528	6.745	271	4.228	1.953	1.345
Remédios.....	62	62	4.670	2.714	922	1.034	59	962	569	180
Riachão do Jacuhype.....	815	704	35.861	21.163	6.756	7.942	646	2.250	457	1.600

ESTADO

(CONTINUA)

1 de Setembro de 1920, segundo as diversas espécies arroladas

au 1^{er} Septembre 1920, d'après les diverses espèces relevées

ESPECIE NANT À L'ESPECE									DE 1.000 CABEÇAS ARROLOAS PERTENCIAM À ESPECIE SUR 1.000 TÊTES RELEVÉES APPARTE- NAIENT À L'ESPECE					
ASININA E MUAR ASINE ET MULASSIERE		OVINA OVINE		CAPRINA CAPRINE		SUINA PORCINE								
Numero de estabeleci- mentos	Numero de cabeças	Numero de estabeleci- mentos	Numero de cabeças	Numero de estabeleci- mentos	Numero de cabeças	Numero de estabeleci- mentos	Numero de cabeças	Bovina	Equina	Asinina e muar	Ovina	Caprina	Suina	
Nombre d'établis- sements	Nombre de têtes	Nombre d'établis- sements	Nombre de têtes	Nombre d'établis- sements	Nombre de têtes	Nombre d'établis- sements	Nombre de têtes	Bo- vine	Che- va- line	Asine et mu- lassière	Ovine	Ca- prine	Porcine	

DA BAHIA

(CÃO - SUITE)

557	84	1.053	52	1.987	51	3.217	128	7.749	408	91	38	71	115	277
18	184	744	14	154	12	78	172	3.055	317	60	115	24	12	472
24	35	326	5	36	4	16	28	319	510	166	152	17	7	148
1.667	398	2.510	312	10.231	423	19.861	591	7.747	366	103	33	135	261	102
1.235	262	2.638	119	4.906	100	4.653	357	13.393	573	102	34	62	59	170
48	133	520	247	1.644	52	340	762	7.137	451	80	25	80	17	347
64	651	3.268	271	3.683	136	1.524	1.380	20.689	218	62	81	91	37	511
72	28	282	27	852	8	132	17	310	750	75	31	95	15	34
714	166	1.592	129	8.565	128	11.886	196	6.412	394	58	31	165	229	123
234	78	432	133	5.670	61	4.428	152	2.544	597	43	12	156	122	70
624	113	825	102	6.037	129	10.138	134	3.004	493	57	19	136	228	67
341	155	623	139	4.888	141	6.358	180	3.348	548	54	16	128	166	88
279	293	2.470	236	19.750	340	54.133	132	3.789	329	13	20	162	445	31
1.651	348	2.924	174	7.211	137	7.698	292	5.172	561	105	42	105	112	75
209	89	685	16	373	9	432	54	715	574	142	88	48	56	92
846	268	1.872	254	7.109	21	334	273	2.766	769	63	26	99	5	38
197	165	562	143	3.652	105	3.628	328	2.613	398	78	28	183	182	131
22	115	556	18	91	3	27	77	600	494	53	198	32	10	213
25	235	1.277	22	200	6	85	270	7.015	197	41	113	18	7	624
943	119	1.043	109	5.890	121	5.839	102	1.521	479	109	30	170	168	44
744	332	2.380	439	11.611	58	1.320	632	10.816	503	85	37	183	21	171
2.209	690	5.435	645	33.772	513	37.440	778	26.917	237	64	36	228	253	182
90	176	738	162	6.113	176	9.898	137	2.083	263	20	28	233	377	79
588	50	933	23	3.188	24	3.097	25	1.659	545	87	39	132	128	69
257	115	1.056	57	1.636	46	1.317	164	4.722	365	101	65	100	80	289
53	44	142	37	1.238	16	318	43	2.181	577	54	14	118	30	207
973	437	2.357	313	15.178	366	26.146	359	5.673	316	50	30	195	336	73
14	10	38	2	23	1	19	36	402	520	100	30	18	15	317
138	38	113	46	575	1	30	152	3.876	432	84	12	61	3	408
273	390	1.967	377	24.616	419	33.295	298	7.990	387	16	17	217	293	70
930	251	3.203	201	7.777	237	13.953	226	4.000	439	71	54	132	236	68
213	52	612	18	568	20	774	23	258	595	123	78	72	99	33
193	368	1.687	636	35.483	558	40.885	621	9.358	286	18	13	283	326	74

II — Gado existente nos estabelecimentos rurais recenseados em

Effectif du bétail dans les établissements ruraux recensés

MUNICIPIOS MUNICIPES	Numero total de estabelecimentos rurais recenseados Nombre total d'établissements ruraux recensés	ANIMAES DA ANIMAUX APPARTE								
		BOVINA BOVINE					EQVINA CHEVALINE			
		Numero de estabelecimentos Nombre d'établissements	Numero de cabeças Nombre de têtes				Numero de estabelecimentos Nombre d'établissements	Numero de cabeças Nombre de têtes		
			Total	Vacas e novilhas Vaches et génisses	Bois Bœufs	Garrotes e bezerros Jeune bétail		Total	Eguas Juments	Cavallos Chevaux
Riacho de Sant'Anna.....	325	299	36.379	20.362	7.148	8.869	299	3.877	1.907	1.154
Rio Branco.....	419	403	34.432	19.631	6.376	8.425	401	5.174	2.627	1.464
Sant'Anna do Catú.....	313	276	11.594	6.587	2.467	2.540	287	1.566	452	1.007
Sant'Anna dos Brejos.....	273	255	10.974	5.088	2.860	3.026	160	1.487	599	594
Santa Cruz.....	194	34	316	204	59	53	46	104	25	64
Santa Maria.....	187	173	5.699	3.113	1.339	1.247	162	960	359	436
Santarém.....	1.066	336	1.160	530	438	192	320	610	52	545
Santa Rita do Rio Preto.....	175	169	32.466	18.890	4.822	8.754	167	2.438	967	954
Santo Amaro.....	732	466	33.384	14.176	13.686	5.522	484	3.430	921	2.262
Santo Antonio da Gloria.....	179	167	34.942	22.924	5.292	6.726	159	2.759	1.297	807
Santo Antonio de Jesus.....	462	348	4.820	2.666	1.147	1.007	269	539	56	436
São Felipe.....	752	648	6.930	4.211	1.089	1.630	421	685	32	627
São Felix do Paraguassú.....	220	178	4.193	3.196	500	497	175	598	35	546
São Francisco.....	253	226	21.730	9.439	8.506	3.785	194	1.403	247	1.078
São Gonçalo dos Campos.....	491	414	15.138	7.291	4.722	3.125	416	1.853	413	1.280
São José da Casa Nova.....	185	184	20.761	11.730	4.531	4.500	184	2.975	1.513	889
São José de Porto Alegre.....	221	66	2.599	1.291	538	770	135	898	360	367
São Miguel.....	185	160	1.398	816	371	211	122	288	41	218
São Salvador.....	995	263	11.399	5.179	3.665	2.555	522	1.450	164	1.218
Saúde.....	127	114	8.364	4.540	1.818	2.006	99	858	384	271
Sento Sé.....	314	295	53.213	24.344	14.536	14.333	301	5.922	2.808	1.619
Serrinha.....	792	569	19.585	10.708	5.307	3.570	576	2.243	744	1.259
Soure.....	190	173	10.806	5.518	2.613	2.675	123	805	319	358
Taperoá.....	200	152	724	292	329	103	73	160	43	98
Trancoso.....	169	17	311	144	118	49	57	172	60	88
Tucano.....	102	99	12.868	7.582	2.462	2.824	80	343	84	218
Una.....	738	104	586	287	228	71	118	286	53	205
Urandy.....	495	464	23.154	16.048	5.263	6.843	453	4.603	2.395	1.400
Valença.....	1.061	716	4.195	1.690	1.670	835	576	1.282	151	1.073
Viçosa.....	451	179	8.713	4.979	2.256	1.478	400	3.976	1.452	1.866
Villa Bella das Palmeiras....	218	52	3.461	1.159	1.901	401	66	581	307	189
Villa Rica.....	79	74	9.829	6.090	2.252	1.487	69	1.110	595	334
Wagner.....	56	54	3.017	1.168	1.295	554	48	548	229	224

ESTADO
(CONCLU

1 de Setembro de 1920, segundo as diversas espécies arroladas

au 1^{er} Septembre 1920, d'après les diverses espèces relevées

ESPECIE NANT À L'ESPECE									DE 1.000 CABEÇAS ARROLADAS PERTENCIAM À ESPECIE SUR 1.000 TÊTES RELEVÉES APPARTENAIENT À L'ESPECE					
ASININA E MUAR ASINE ET MULASSIÈRE		OVINA OVINE		CAPRINA CAPRINE		SUINA PORCINE		Bovina Bovine	Equina Chevaline	Asinina e muar Asine et mulassière	Ovina Ovine	Caprina Caprine	Suina Porcine	
Numero de estabelecimentos	Numero de cabeças	Numero de estabelecimentos	Numero de cabeças	Numero de estabelecimentos	Numero de cabeças	Numero de estabelecimentos	Numero de cabeças	Numero de estabelecimentos	Numero de cabeças					
Polros Poulains	Nombre d'établissements	Nombre de têtes	Nombre d'établissements	Nombre de têtes	Nombre d'établissements	Nombre de têtes	Nombre d'établissements	Nombre de têtes						

DA BAHIA

SÃO - FIN)

816	209	1.582	137	10.954	194	17.274	265	6.844	473	50	21	142	225	89
1.083	293	1.696	226	10.273	263	8.376	281	3.468	543	81	27	162	132	55
107	134	575	56	1.238	14	201	113	1.222	707	96	35	75	12	75
294	110	798	18	785	17	625	28	340	731	99	53	52	42	23
15	7	22	5	108	5	61	66	1.224	172	57	12	59	33	667
165	60	302	42	901	53	1.179	80	1.360	548	92	29	87	113	131
13	398	14.642	14	92	10	63	431	3.769	57	30	720	5	3	185
517	133	922	71	3.007	73	2.697	77	2.181	743	56	21	69	61	50
247	296	2.267	89	2.641	34	754	241	2.155	748	77	51	59	17	48
655	82	937	91	12.492	178	54.075	112	3.553	321	25	9	115	497	33
47	269	1.070	47	1.366	35	318	238	1.999	477	53	106	135	31	198
26	387	1.353	209	2.231	66	474	568	4.617	425	42	83	137	29	284
17	91	324	84	1.236	30	310	100	510	582	83	45	172	47	71
78	126	732	71	2.256	24	597	70	1.008	784	51	26	81	22	36
160	161	581	98	1.468	53	891	290	2.469	676	83	26	65	40	110
573	174	2.987	114	8.059	171	23.611	145	2.491	341	49	49	132	388	41
171	11	29	9	266	3	22	108	5.817	270	93	3	28	2	604
29	131	534	9	78	7	28	105	801	447	92	171	25	9	256
108	594	2.638	64	1.687	13	223	98	2.128	583	76	135	86	11	109
203	78	599	41	1.109	26	765	42	594	681	70	49	90	62	48
1.495	275	4.702	231	22.187	242	24.949	96	2.469	469	52	41	196	220	22
240	243	799	501	16.320	339	11.686	515	5.346	350	40	14	292	209	95
128	64	356	152	6.900	109	4.513	71	1.338	437	33	14	279	183	54
19	170	688	9	175	4	162	167	3.265	140	31	133	34	31	631
24	6	19	4	53	12	192	83	1.573	134	74	9	23	83	677
41	50	227	70	4.657	67	4.969	25	289	551	15	10	199	213	12
28	93	545	22	254	11	252	234	3.066	117	57	109	51	51	615
808	342	3.017	199	6.074	218	8.601	416	8.904	474	78	51	102	145	150
58	641	2.800	13	632	9	192	768	22.746	132	40	88	20	6	714
658	7	14	32	811	16	553	346	13.287	318	145	1	30	20	486
85	62	455	4	127	4	58	11	105	723	121	95	27	12	22
181	21	173	64	5.160	50	3.577	44	2.323	443	50	8	233	161	105
95	42	370	12	233	5	40	31	285	672	122	82	52	9	63

II — Gado existente nos estabelecimentos rurais recenseados em Effectif du bétail dans les établissements ruraux recensés

MUNICIPIOS MUNICIPES	Numero total de estabelecimentos rurais recenseados Nombre total d'établissements ruraux recensés	ANIMAES DA ANIMAUX APPARTE								
		BOVINA BOVINE					EQUINA CHEVALINE			
		Numero de estabelecimentos Nombre d'établissements	Numero de cabeças Nombre de têtes				Numero de estabelecimentos Nombre d'établissements	Numero de cabeças Nombre de têtes		
			Total	Vacas e novilhas Vaches et génisses	Bois Bœufs	Garrotes e bezeros Jeune bétail		Total	Eguas Juments	Cavallos Chevaux
Acarahú.....	214	182	5.777	3.188	1.355	1.234	180	966	341	485
Aquiraz.....	71	64	2.197	977	707	513	70	604	196	311
Aracaty.....	85	63	1.948	968	556	424	57	274	104	130
Aracoyaba.....	218	149	2.632	1.333	653	646	169	978	343	388
Araripe.....	164	353	13.211	5.609	4.598	3.004	302	2.524	638	1.531
Arneiroz.....	125	125	14.683	6.744	3.949	3.990	124	3.626	1.680	1.158
Assaré.....	200	200	8.990	4.930	1.891	2.169	200	1.830	855	643
Aurora.....	49	38	1.276	711	343	222	33	167	70	74
Barbalha.....	150	71	3.749	1.838	1.180	731	111	707	174	436
Baturité.....	325	152	2.719	1.466	544	709	210	776	164	550
Beberibe.....	65	50	1.230	606	392	232	59	269	89	157
Bôa Viagem.....	158	151	5.954	3.116	1.410	1.428	147	1.152	414	575
Brejo dos Santos.....	171	80	3.498	1.978	699	821	90	533	221	232
Cachoeira.....	170	166	13.408	8.147	2.428	2.833	164	1.399	385	793
Camocim.....	101	92	2.000	1.224	443	333	96	480	147	266
Campo Grande.....	208	141	2.711	1.477	795	439	139	713	166	499
Campos Salles.....	149	149	7.272	3.331	2.803	1.138	148	1.630	652	726
Canindé.....	323	257	7.042	4.078	1.356	1.608	257	1.610	614	799
Caridade.....	83	63	2.717	1.294	773	650	65	391	141	176
Cascavel.....	213	173	4.145	1.847	1.529	769	192	937	320	515
Coité.....	242	61	1.217	618	312	287	139	562	107	388
Crathéus.....	241	224	23.132	12.731	5.792	4.609	216	4.361	2.101	1.445
Crato.....	269	147	4.986	2.149	1.526	1.311	171	1.160	396	578
Entre Rios.....	173	169	3.222	2.210	533	479	140	641	265	321
Fortaleza.....	124	58	1.134	634	49	451	48	253	15	233
Granja.....	186	163	8.444	4.189	2.218	2.037	176	2.653	991	997
Guaraný.....	240	221	5.146	2.546	1.113	1.487	230	1.835	757	666
Iecó.....	373	334	10.722	6.022	2.294	2.406	335	2.201	859	924
Iguatú.....	399	381	16.969	8.796	3.907	4.266	350	2.293	817	1.158
Independencia.....	195	192	10.990	6.358	2.705	1.927	190	3.203	1.431	1.213
Ipá.....	205	157	3.605	1.997	757	851	158	791	334	406
Ipueiras.....	288	260	7.468	4.317	1.652	1.499	248	1.716	677	756

ESTADO

1 de Setembro de 1920, segundo as diversas especies arroladas

au 1^{er} Septembre 1920, d'après les diverses espèces relevées

ESPECIE NANT À L'ESPÈCE									DE 1.000 CABECAS ARROLADAS PERTENCIAM À ESPECIE SUR 1.000 TÊTES RELEVÉES APPARTE- NAIENT À L'ESPÈCE					
ASININA E MUAR ASINE ET MULLASSIÈRE		OVINA OVINE		CAPRINA CAPRINE		SUINA PORCINE		Bovina Bo- vine	Equina Ché- va- line	Asinina e muar Asine et mu- lassièrre	Ovina Ovine	Caprina Ca- prine	Suina Porcine	
Numero de estabeleci- mentos	Numero de cabeças	Numero de estabeleci- mentos	Numero de cabeças	Numero de estabeleci- mentos	Numero de cabeças	Numero de estabeleci- mentos	Numero de cabeças							
Petros Poulains	Nombre d'établisse- ments	Nombre de têtes	Nombre d'établisse- ments	Nombre de têtes	Nombre d'établisse- ments	Nombre de têtes	Nombre d'établisse- ments	Nombre de têtes						

DO CEARÁ

140	137	800	102	2.355	140	3.550	162	2.753	357	60	49	145	219	170
97	57	811	9	277	8	151	11	138	526	145	194	66	36	33
40	57	515	29	1.257	38	1.645	29	643	310	44	82	200	262	102
247	135	716	97	1.698	162	3.023	166	1.337	253	94	69	164	291	129
355	159	1.492	92	4.420	140	7.852	155	4.752	386	74	43	129	229	139
788	107	1.666	73	7.018	112	14.860	101	1.727	337	83	38	161	341	40
332	178	1.543	165	6.747	183	8.107	187	1.902	309	63	53	232	278	65
23	35	274	19	587	35	1.441	41	704	287	37	62	132	324	158
97	87	1.004	32	855	61	1.261	67	1.484	414	78	111	94	139	164
62	197	1.406	59	1.146	126	2.193	180	1.868	269	77	139	113	217	185
23	35	556	25	561	41	913	37	200	330	72	149	150	245	54
163	139	1.559	113	3.564	133	4.027	99	875	348	67	91	208	235	51
80	58	310	36	801	63	1.211	60	611	502	77	44	115	174	88
221	144	1.238	127	6.879	161	13.447	144	2.017	349	37	32	179	350	53
67	80	444	77	1.703	91	1.671	94	1.520	256	61	57	218	214	194
48	113	702	62	1.339	81	1.869	76	941	327	86	85	162	226	114
252	147	1.337	148	9.803	149	12.060	147	2.106	213	48	39	287	352	61
197	257	2.316	212	7.268	257	8.903	247	3.654	229	52	75	237	289	118
74	65	635	50	1.660	74	2.673	72	1.109	296	42	69	181	291	121
102	105	817	41	679	55	728	75	212	551	125	109	90	97	28
67	186	1.416	49	1.763	144	2.511	123	1.298	139	64	162	201	286	148
815	209	2.725	198	23.196	208	29.768	188	5.334	262	49	31	262	336	60
186	153	1.303	71	1.368	129	2.478	142	2.172	370	86	97	102	184	161
55	151	860	123	2.781	160	4.742	150	1.618	232	46	62	201	342	117
5	61	302	9	68	7	23	17	35	625	139	166	38	13	19
665	157	1.051	128	4.578	164	6.593	168	3.586	314	99	39	170	245	133
412	202	1.016	175	3.708	190	4.647	193	2.364	275	98	54	198	249	126
418	278	2.165	260	8.583	340	11.530	346	3.287	279	57	56	223	300	85
318	275	1.835	237	9.675	312	11.982	345	4.441	359	49	39	205	254	94
559	182	1.972	156	17.065	181	17.470	178	2.848	205	60	37	319	326	53
51	138	863	114	2.846	137	3.260	135	1.637	277	61	66	219	251	126
253	231	1.476	146	5.515	212	9.711	207	3.749	252	58	50	186	328	126

II — Gado existente nos estabelecimentos ruraes recenseados em

Effectif du bétail dans les établissements ruraux recensés

MUNICIPIOS MUNICIPES	Numero total de estabelecimentos ruraes recenseados Nombre total d'établissements ruraux recensés	ANIMAES DA ANIMAUX APPARTS								
		BOVINA BOVINE					EQUINA CHEVALINE			
		Numero de estabelecimentos Nombre d'établissements	Numero de cabeças Nombre de têtes				Numero de estabelecimentos Nombre d'établissements	Numero de cabeças Nombre de têtes		
			Total	Vaccas e novilhas Vaches et génisses	Bois Bœufs	Carretas e bezerras Jeune bétail		Total	Eguas Juments	Cavalhos Chevaux
Iracema.....	146	119	8.182	4.211	2.399	1.572	135	1.253	558	581
Itapipóca.....	259	193	7.448	4.506	1.593	1.349	183	1.022	374	514
Jaguaribe-mirim.....	289	286	13.824	6.683	3.509	3.632	266	2.156	817	945
Jardim.....	271	167	10.996	5.438	2.980	2.578	216	1.982	733	851
Jonzeiro.....	140	65	2.653	1.325	643	685	103	379	49	281
Laranjeiras.....	222	179	3.634	2.044	605	985	154	835	307	356
Lavras.....	255	247	9.251	5.214	2.292	1.745	233	1.627	480	897
Liuocero.....	359	374	10.256	5.632	2.557	2.017	357	1.850	692	884
Maranguape.....	278	117	2.826	1.802	448	576	173	880	263	531
Maria Pereira.....	121	112	4.916	2.562	1.016	1.338	108	925	288	494
Massapê.....	76	72	2.138	1.134	617	387	64	265	97	144
Mecejana.....	52	50	4.558	2.098	740	1.720	51	713	259	286
Mernóca.....	110	69	786	393	194	199	74	294	67	203
Milagres.....	313	275	14.446	8.193	4.075	2.178	284	2.782	1.281	1.151
Missão Velha.....	165	125	5.239	2.635	1.434	1.165	147	1.436	525	718
Morada Nova.....	147	147	7.145	3.808	1.794	1.543	146	1.841	742	790
Mulungú.....	203	45	234	77	95	62	118	275	17	252
Pacatuba.....	109	60	1.693	876	351	466	75	451	193	204
Pacoty.....	162	87	1.278	653	355	270	97	396	97	243
Palma.....	72	72	3.862	2.157	809	896	69	554	225	222
Paracurú.....	112	92	2.504	1.362	436	706	101	554	236	250
Pedra Branca.....	127	119	3.841	1.927	744	1.170	124	830	250	449
Pentecoste.....	187	187	8.538	4.946	1.422	2.170	180	1.472	622	598
Pereiro.....	88	83	3.517	1.806	844	867	81	733	257	377
Porangaba.....	69	57	1.662	938	174	550	47	181	54	110
Porteiras.....	114	76	1.800	836	515	449	112	812	299	331
Quixadá.....	232	220	10.024	5.459	2.059	2.506	200	1.488	582	743
Quixará.....	171	128	2.674	1.443	571	660	117	614	221	303
Quixeramobim.....	236	231	15.268	8.358	3.864	3.046	212	2.290	939	1.055
Redempção.....	124	97	2.460	1.470	418	572	104	539	202	265
Riacho do Sangue.....	175	175	9.714	5.000	2.220	2.494	167	1.411	494	642
Saboeiro.....	131	130	7.756	4.178	1.411	2.167	130	1.667	713	565
Sant'Anna.....	161	156	4.250	2.430	914	906	142	962	451	344

ESTADO
(CONTINUA)

1 de Setembro de 1920, segundo as diversas espécies arroladas

au 1^{er} Septembre 1920, d'après les diverses espèces relevées

ESPECIE NANT À L'ESPECE									DE 1.000 CABEÇAS ARROLADAS PERTENCIAM À ESPECIE SUR 1.000 TÊTES RELEVÉES APPARTENAIENT À L'ESPECE					
ASININA E MUAR ASINE ET MULASSIÈRE		OVINA OVINE		CAPRINA CAPRINE		SUINA PORCINE		Potros Poulains	Bovina Bovine	Equina Chevaline	Asinina e muar Asine et mulassière	Ovina Ovine	Caprina Caprine	Suina Porcine
Numero de estabelecimentos	Numero de cabeças	Numero de estabelecimentos	Numero de cabeças	Numero de estabelecimentos	Numero de cabeças	Numero de estabelecimentos	Numero de cabeças							
Nombre d'établissements	Nombre de têtes	Nombre d'établissements	Nombre de têtes	Nombre d'établissements	Nombre de têtes	Nombre d'établissements	Nombre de têtes	Bovine	Chevaline	Asine et mulassière	Ovine	Caprine	Porcine	

DO CEARÁ

ÇÃO - SUITE)

119	123	1.344	108	6.450	129	6.534	120	1.600	322	50	53	254	258	63
134	168	1.573	110	2.401	151	3.050	145	1.918	428	59	90	138	175	110
424	249	3.082	196	13.048	263	17.019	234	2.579	267	42	60	252	329	50
393	154	1.210	145	7.169	195	6.973	202	3.602	344	62	38	225	218	113
49	93	749	15	442	48	1.694	63	980	385	55	107	64	246	143
172	160	869	173	3.378	214	4.950	183	1.076	246	57	59	229	336	73
250	211	2.465	189	5.803	221	5.216	241	2.816	340	60	91	214	192	103
274	307	1.891	270	9.375	362	10.901	344	4.430	265	48	49	242	282	114
85	159	1.411	52	937	81	1.428	115	956	335	104	167	111	169	114
143	96	844	71	2.715	114	6.877	113	1.704	273	51	47	151	383	95
24	54	288	32	795	61	1.533	60	821	366	45	49	136	263	141
168	47	689	10	491	9	353	18	725	605	95	91	65	48	96
24	59	342	21	156	33	232	75	458	346	130	151	69	102	202
350	224	2.177	153	5.542	232	7.064	257	3.428	403	79	61	156	199	97
183	111	1.085	56	1.507	134	2.413	129	2.665	365	100	75	105	168	187
309	138	1.583	130	8.037	140	8.801	139	2.218	241	62	54	271	297	75
6	101	437	6	11	58	262	65	298	154	181	288	7	173	197
54	81	814	29	634	61	1.822	78	1.337	249	65	120	93	276	196
56	84	656	15	507	69	736	128	1.170	269	84	133	107	155	247
107	69	668	68	4.738	69	4.639	66	1.781	238	34	41	292	285	110
68	97	910	54	1.177	75	1.838	84	1.451	297	66	108	139	218	172
131	114	797	70	1.824	104	2.915	117	1.730	322	69	67	153	244	145
252	175	2.312	145	9.017	185	15.370	156	4.511	207	36	56	219	373	109
104	81	960	62	1.689	72	2.208	67	918	351	74	96	168	220	91
17	54	542	14	435	18	449	25	338	461	50	150	121	124	94
182	45	209	55	1.257	93	2.075	102	2.214	215	97	25	150	248	265
163	209	2.072	141	6.559	151	5.532	161	2.489	356	53	74	233	196	88
90	75	473	72	1.188	108	2.629	126	1.396	298	68	53	132	293	156
296	214	2.726	186	9.206	199	9.041	171	2.092	376	56	67	227	223	51
72	91	737	34	950	75	1.423	70	653	364	80	109	140	210	97
275	164	2.046	160	10.305	166	10.207	154	1.884	273	40	57	290	287	53
389	121	1.820	106	3.201	116	4.037	85	647	406	87	95	167	211	34
167	125	770	119	2.695	130	3.035	131	2.114	307	70	56	195	219	153

II — Gado existente nos estabelecimentos rurais recenseados em

Effectif du bétail dans les établissements ruraux recensés

MUNICIPIOS MUNICIPES	Numero total de estabelecimentos rurais recenseados Nombre total d'établissements ruraux recensés	ANIMAES DA ANIMAUX APPARTE								
		BOVINA BOVINE					EQUINA CHEVALINE			
		Numero de estabelecimentos Nombre d'établissements	Numero de cabeças Nombre de têtes				Numero de estabelecimentos Nombre d'établissements	Numero de cabeças Nombre de têtes		
			Total	Vacas e novilhas Vaches et génisses	Buis	Garros e bezerras Jeune bétail		Total	Eguas Juments	Cavallos Chevaux
ESTADO (CONCLU)										
Sant'Anna do Cariry.....	157	103	8.172	4.204	2.048	1.920	104	1.897	749	806
Santa Quiteria.....	264	264	9.928	6.310	2.106	1.512	264	1.637	688	844
São Benedicto.....	351	276	6.077	3.070	1.727	1.280	296	1.252	245	877
São Bernardo das Russas.....	122	120	5.183	2.538	1.334	1.261	116	688	234	353
São Francisco.....	325	210	7.050	4.452	1.229	1.369	221	1.387	605	649
São João da Uruburetama.....	90	63	2.054	1.235	332	457	74	278	80	181
São Matheus.....	362	357	10.675	6.074	1.981	2.620	342	1.927	751	877
São Pedro do Cariry.....	96	77	2.794	1.523	625	646	83	527	217	202
Senador Pompeu.....	181	174	5.537	2.760	1.086	1.691	167	914	276	517
Sobral.....	316	230	8.888	5.685	1.894	1.309	255	1.428	551	713
Soure.....	207	190	6.280	3.403	1.240	1.632	192	1.541	581	666
Tamboril.....	323	318	19.050	10.662	4.622	3.766	312	3.756	1.606	1.559
Taulá.....	259	258	19.338	9.247	4.902	5.189	254	4.460	2.057	1.470
Trahiry.....	92	78	1.738	921	426	391	74	409	137	207
Tyanguá.....	292	193	3.235	1.351	1.243	641	191	962	225	588
Ubajára.....	164	111	2.406	888	1.133	385	134	752	192	452
Umarý.....	296	243	5.424	3.106	1.184	1.134	235	1.201	393	653
União.....	119	109	5.347	2.679	1.448	1.220	109	648	216	355
Varzea Alegre.....	184	172	12.680	7.265	2.576	2.839	172	2.129	1.020	744
Viçosa.....	140	47	763	367	262	134	54	222	41	166
DISTRICTO										
Andarahy.....	1	1	13	9	3	1	1	1	—	1
Campo Grande.....	592	306	1.730	779	686	265	345	814	290	435
Gavea.....	1	—	—	—	—	—	—	—	—	—
Guaratiba.....	1.153	80	1.850	1.293	322	235	492	1.254	478	560
Ilhas.....	44	35	263	118	142	3	23	31	22	7
Inhaúma.....	14	10	70	51	16	3	4	16	10	1
Irajá.....	15	14	153	67	68	18	11	101	21	76
Jacarépaguá.....	74	18	376	270	57	49	40	98	27	67
Meyer.....	11	5	48	43	2	3	8	13	7	2
Santa Cruz.....	168	13	7.411	4.157	1.844	1.410	37	568	240	205
Tijuca.....	15	3	8	4	4	—	9	29	17	12

1 de Setembro de 1920, segundo as diversas especies arroladas
 au 1^{er} Septembre 1920, d'après les diverses espèces relevées

ESPECIE NANT À L'ESPECE		DE 1.000 CÂBEÇAS ARROLADAS PERTENCIAM À ESPECIE SUR 1.000 TÊTES RELEVÉES APPARTE- NAIENT À L'ESPECE											
ASININA E MUAR ASINE ET MULASSIÈRE		OVINA OVINE		CAPRINA CAPRINE		SUINA PORCINE		Bovina	Equina	Asinina e muar	Ovina	Caprina	Suina
Numero de estabeleci- mentos	Numero de cabeças	Numero de estabeleci- mentos	Numero de cabeças	Numero de estabeleci- mentos	Numero de cabeças	Numero de estabeleci- mentos	Numero de cabeças	Numero de estabeleci- mentos	Numero de cabeças	Asine et mu- lassière	Ovine	Cap- rine	Porcine
Petros Poulains	Nombre d'établis- sements	Nombre de têtes	Nombre d'établis- sements	Nombre de têtes	Nombre d'établis- sements	Nombre de têtes	Nombre d'établis- sements	Nombre de têtes	Nombre d'établis- sements	Bo- vine	Chie- va- line	Ca- prine	Porcine

DO CEARÁ
SÃO - FIN)

342	90	1.339	59	6.911	95	9.948	93	2.579	265	61	43	224	323	87
105	263	1.745	169	6.359	234	8.407	173	1.253	338	56	59	217	287	43
130	245	1.706	137	4.949	156	4.077	210	2.890	290	60	81	236	195	138
101	105	870	93	3.465	114	3.620	107	1.452	339	45	57	227	237	95
133	223	2.406	139	5.412	177	5.505	171	1.932	298	59	102	228	232	81
17	63	588	38	1.096	55	1.499	64	869	322	43	92	172	235	136
299	234	1.471	187	4.412	291	6.601	298	2.995	380	69	52	157	235	107
108	57	490	52	977	80	1.437	78	779	399	75	70	140	205	111
121	137	842	108	3.834	171	5.925	163	1.841	293	48	45	203	314	97
164	237	2.414	227	7.201	213	5.150	224	2.446	323	52	88	261	187	89
294	188	1.850	168	5.844	189	7.154	183	3.880	234	58	70	220	270	148
591	252	2.318	201	7.560	210	9.782	186	2.116	427	84	52	170	219	48
933	239	3.142	212	13.210	235	23.911	209	2.532	291	67	47	198	359	38
65	73	580	32	881	52	811	76	1.130	313	74	104	159	146	204
149	137	631	42	972	67	1.101	166	1.765	373	111	73	112	127	204
108	87	665	22	1.112	34	881	93	1.018	352	110	97	163	129	149
155	195	1.364	171	4.068	208	5.459	270	2.837	267	59	67	200	268	139
77	94	686	86	3.681	97	3.529	91	1.750	342	41	44	235	226	112
365	152	1.900	130	5.517	121	5.718	152	4.973	385	65	58	167	174	151
15	50	319	32	807	26	538	41	913	214	62	90	227	151	259

FEDERAL

—	—	—	—	—	1	2	1	11	482	37	—	—	74	404
89	142	560	18	131	130	352	434	4.485	214	101	69	16	44	556
—	—	—	1	1	—	—	1	4	—	—	—	200	—	800
216	399	1.487	47	467	444	1.584	997	10.694	107	72	86	27	91	617
2	—	—	2	5	3	6	13	86	673	79	—	13	15	220
5	7	29	—	—	3	5	10	106	310	71	128	—	22	469
4	7	38	3	8	8	46	11	155	305	202	76	16	92	309
4	41	292	1	66	19	55	50	384	296	77	230	52	43	302
4	3	7	—	—	—	—	4	14	585	159	85	—	—	171
123	7	282	1	1	4	10	52	924	806	62	31	—	1	100
—	13	71	—	—	3	7	12	43	51	184	449	—	44	272

II — Gado existente nos estabelecimentos ruraes recenseados em Effectif du bétail dans les établissements ruraux recensés

MUNICIPIOS MUNICIPES	Numero total de estabelecimentos ruraes recenseados Nombre total d'établissements ruraux recensés	ANIMAES DA ANIMAUX APPARTE								
		BOVINA BOVINE						EQUINA CHEVALINE		
		Numero de estabelecimentos Nombre d'établissements	Numero de cabeças Nombre de têtes				Numero de estabelecimentos Nombre d'établissements	Numero de cabeças Nombre de têtes		
			Total	Vaccas e novilhas Vaches et génisses	Bois Bœufs	Carrotes e bezerros Jeune bétail		Total	Eguas Juments	Cavalles Chevaux
Affonso Claudio.....	502	381	4.195	2.131	1.121	943	389	1.342	529	591
Alegre.....	1.285	494	11.419	5.369	3.748	2.302	781	3.156	1.133	1.567
Alfredo Chaves.....	665	451	3.729	2.407	577	745	231	485	168	267
Benevente.....	378	198	3.059	1.969	505	585	226	734	361	253
Bôa Família.....	589	510	7.457	3.736	1.653	2.068	487	2.098	467	1.176
Cachoeiro de Santa Leopoldina	1.476	924	6.980	4.131	1.301	1.548	1.099	2.723	1.290	1.145
Cachoeiro do Itapemirim.....	1.920	1.050	16.239	7.333	5.763	3.143	1.112	3.343	1.269	1.565
Cariacica.....	386	155	2.681	1.467	698	516	173	438	65	343
Conceição da Barra.....	437	149	3.144	1.910	381	853	327	1.406	593	533
Espirito Santo.....	37	36	1.369	815	410	144	35	238	67	146
Espirito Santo do Rio Pardo.	654	259	2.906	1.417	881	603	420	1.810	857	712
Guarapary.....	713	311	4.051	2.377	818	856	460	1.372	324	906
Itapemirim.....	358	228	9.389	5.111	2.128	2.150	293	1.770	866	582
Linhares.....	1.732	912	7.557	4.382	1.690	1.485	1.108	3.170	1.174	1.548
Nova Almeida.....	582	340	3.967	2.267	794	906	286	928	208	565
Pão Gigante.....	940	531	3.236	1.934	598	704	468	872	268	518
Piúma.....	466	205	1.960	1.194	360	406	275	674	161	412
Ponte do Itabapoana.....	108	42	1.158	342	631	185	76	344	173	133
Riacho.....	699	316	2.830	1.762	475	593	419	1.624	759	524
Rio Novo.....	407	238	2.930	1.642	667	621	233	674	210	336
Rio Pardo.....	314	214	2.521	1.320	663	538	244	1.303	626	472
Santa Cruz.....	372	234	2.835	1.668	564	603	261	1.208	400	476
Santa Izabel.....	1.448	854	6.076	3.587	1.163	1.326	836	1.925	724	1.020
Santa Thereza.....	1.412	1.068	9.615	5.321	2.070	2.224	952	2.214	517	1.546
São João do Muquy.....	191	84	2.953	1.320	1.032	601	131	731	192	424
São José do Calçado.....	381	222	5.088	2.383	1.922	783	286	1.340	412	742
São Mathews.....	1.148	470	9.800	5.776	1.793	2.231	651	2.544	959	1.204
São Pedro do Itabapoana.....	726	202	8.266	4.114	2.465	1.687	459	1.908	640	1.069
Serra.....	339	158	2.790	1.508	756	526	172	598	147	361
Vianua.....	236	89	1.182	616	317	249	111	335	121	161
Victoria.....	40	23	1.508	843	307	358	28	169	74	71

ESTADO DO

1 de Setembro de 1920, segundo as diversas especies arroladas

au 1^{er} Septembre 1920, d'après les diverses espèces relevées

ESPECIE NANT À L'ESPÈCE									DE 1.000 CABEÇAS ARROLADAS PERTENCIAM À ESPECIE					
ASININA E MUAR ASINE ET MULLASSIÈRE		OVINA OVINE		CAPRINA CAPRINE		SUINA PORCINE		SUR 1.000 TÊTES RELEVÉES APPARTENAIENT À L'ESPÈCE						
Petros Pouhains	Numero de estabelecimentos Nombre d'établissements	Numero de cabeças Nombre de têtes	Numero de estabelecimentos Nombre d'établissements	Numero de cabeças Nombre de têtes	Numero de estabelecimentos Nombre d'établissements	Numero de cabeças Nombre de têtes	Numero de estabelecimentos Nombre d'établissements	Numero de cabeças Nombre de têtes	Bovina Bo-vine	Equina Che-va-line	Asinina e muar Asine et mullassière	Ovina Ovine	Caprina Ca-prine	Suina Porcine

ESPIRITO SANTO

222	230	1.457	15	112	59	347	448	10.774	230	74	80	6	19	591
456	481	2.297	30	260	180	978	1.076	26.629	255	71	51	6	22	595
50	318	1.022	27	131	136	623	564	6.829	291	38	80	10	48	533
120	68	264	11	74	35	250	281	2.612	437	105	38	11	36	373
455	304	1.434	23	246	62	381	571	19.436	240	68	46	8	12	626
288	511	1.875	45	402	87	471	1.304	14.374	260	101	70	15	18	536
509	784	2.675	47	432	367	2.252	1.695	32.360	283	58	47	8	39	565
30	95	304	37	390	22	131	264	2.274	431	70	49	63	21	366
280	37	90	9	165	3	40	386	10.278	208	93	6	11	3	679
25	3	13	3	114	1	65	25	541	585	102	5	49	28	231
241	276	1.057	13	146	146	810	600	15.807	129	80	47	7	36	701
142	174	645	40	439	131	1.062	676	11.059	217	74	35	23	57	594
322	38	155	48	792	42	400	301	5.314	527	99	9	45	22	298
448	349	1.260	48	343	168	955	1.524	24.413	201	84	33	9	25	648
155	157	759	69	1.171	69	1.102	389	6.233	280	65	54	83	78	440
86	286	922	41	290	221	1.252	742	11.098	183	49	52	17	71	628
101	146	400	21	224	116	851	432	7.762	165	57	34	19	71	654
38	22	78	4	26	5	21	57	1.443	377	112	25	9	7	470
341	100	342	13	71	72	429	627	19.933	112	64	14	3	17	790
128	115	443	22	305	53	270	338	4.315	328	75	50	34	30	483
205	143	721	27	168	66	539	216	5.920	226	117	64	15	48	530
332	96	350	136	1.695	77	490	297	4.047	267	114	33	159	46	381
181	515	1.660	71	533	210	1.231	1.324	18.556	203	64	55	18	41	619
151	723	2.765	47	354	172	712	1.306	19.750	272	62	78	10	20	558
115	72	556	11	99	26	161	159	6.795	261	65	49	9	14	602
186	179	872	8	33	66	493	341	12.713	248	65	42	2	24	619
351	148	744	26	478	38	263	798	17.005	318	83	24	15	9	551
199	301	2.174	24	156	172	1.065	615	18.511	258	59	68	5	33	577
90	87	289	11	134	12	130	98	1.080	556	119	57	27	26	215
53	53	178	17	165	22	194	151	1.438	338	96	51	47	56	412
24	17	109	11	331	3	56	23	671	530	60	38	116	20	236

II — Gado existente nos estabelecimentos rurais recenseados em
Effectif du bétail dans les établissements ruraux recensés

MUNICIPIOS MUNICIPES	Numero total de estabelecimentos rurais recenseados Nombre total d'établissements ruraux recensés	ANIMAES DA ANIMAUX APPARTE								
		BOVINA BOVINE				EQUINA CHEVALINE				
		Numero de estabelecimentos Nombre d'établissements	Numero de cabeças Nombre de têtes			Numero de estabelecimentos Nombre d'établissements	Numero de cabeças Nombre de têtes			
			Total	Vaca e novilhas Vaches et génisses	Bis Bœufs		Carretes e bezerros Jeune bétail	Total	Eguas Juments	Cavallos Chevaux
Anicuns.....	140	128	18.305	10.340	3.618	4.347	131	2.059	1.083	539
Annapolis.....	670	522	31.067	15.756	9.334	5.977	609	6.152	3.014	2.001
Arrayas.....	271	269	64.099	33.952	11.424	18.723	269	5.104	2.038	2.127
Bella Vista.....	287	287	41.494	25.493	9.059	6.942	286	3.330	1.231	1.463
Bôa Vista do Tocantins.....	611	610	121.652	69.687	21.074	30.891	599	16.996	7.386	5.813
Bomfim.....	283	277	43.702	25.546	9.878	8.278	270	3.241	1.390	1.375
Burity Alegre.....	303	246	32.075	15.156	9.911	7.008	263	1.907	667	946
Caldas Novas.....	139	137	21.299	11.679	4.276	5.344	131	1.477	633	610
Campinas.....	163	159	14.115	7.559	3.046	3.510	150	1.091	401	495
Campo Formoso.....	216	213	19.020	10.643	4.537	3.840	210	1.696	660	755
Catalão.....	945	908	114.007	61.737	29.245	23.025	865	12.982	5.670	4.665
Cavalcante.....	50	50	23.626	13.572	5.063	4.991	50	2.106	942	628
Chapéo.....	176	176	27.440	16.225	3.908	7.307	174	2.547	1.172	871
Conceição.....	219	203	79.450	45.779	16.258	17.413	205	5.889	2.902	1.640
Corumbá.....	121	121	27.236	15.757	7.207	4.272	120	3.646	1.626	1.219
Corumbahyba.....	509	361	35.140	20.780	6.835	7.525	419	3.322	1.500	1.415
Couto Magalhães.....	132	132	32.991	17.336	5.158	10.497	131	3.587	1.488	1.245
Crystallina.....	110	108	36.224	18.876	9.700	7.648	107	2.894	1.404	1.011
Currallinho.....	412	387	55.056	33.466	10.956	10.634	401	5.534	2.511	1.949
Formosa.....	326	320	86.950	50.895	13.238	22.817	318	6.721	3.172	2.306
Forte.....	22	22	8.112	4.069	1.807	2.236	22	882	403	202
Goyaz.....	647	608	85.008	49.545	18.714	16.749	627	9.028	3.896	3.841
Jaraguá.....	717	673	63.260	37.412	13.982	11.866	677	6.581	2.841	2.675
Jataly.....	342	337	168.954	92.129	33.639	43.186	339	6.275	2.539	2.726
Mineiros.....	152	152	82.188	51.212	12.824	18.152	152	2.613	1.127	1.147
Morrinhos.....	1.172	1.095	96.502	50.286	22.254	23.962	1.098	8.395	3.509	3.330
Natividade.....	231	229	89.957	41.562	20.983	24.412	226	9.561	3.937	3.196
Palma.....	266	257	52.004	34.283	7.563	10.152	265	6.738	3.160	2.166
Palmeiras.....	468	411	91.997	53.409	20.838	17.750	426	9.214	3.271	4.325
Pedro Affonso.....	553	549	110.930	56.238	16.807	37.985	542	12.384	5.013	4.392
Peixe.....	136	135	21.806	12.733	3.644	5.429	134	2.752	1.081	912
Pilar.....	179	178	67.281	39.109	12.746	15.426	177	3.977	1.408	1.941
Planaltina.....	66	66	25.134	14.207	6.385	4.542	66	3.330	1.470	1.270

ESTADO

1 de Setembro de 1920, segundo as diversas espécies arroladas

au 1^{er} Septembre 1920, d'après les diverses espèces relevées

ESPECIE NANT À L'ESPÈCE									DE 1.000 CABEÇAS ARROLADAS PERTENCIAM À ESPÈCE SUR 1.000 TÊTES RELEVÉES APPARTENAIENT À L'ESPÈCE					
ASININA E MUAR ASINE ET MULLASSIÈRE		OVINA OVINE		CAPRINA CAPRINE		SUINA PORCINE		Bovina Bovine	Equina Chevaline	Asinina e muar Asine et mullassière	Ovina Ovine	Caprina Caprine	Suina Porcine	
Numero de estabelecimentos	Numero de cabeças	Numero de estabelecimentos	Numero de cabeças	Numero de estabelecimentos	Numero de cabeças	Numero de estabelecimentos	Numero de cabeças							
Potos	Numero d'établissements	Numero de têtes	Numero d'établissements	Numero de têtes	Numero d'établissements	Numero de têtes	Numero d'établissements	Numero de têtes						

DE GOYAZ

437	71	623	32	204	31	211	128	4.404	709	80	24	8	8	171
1.137	101	917	41	642	38	554	583	17.052	551	109	16	11	10	303
939	118	1.039	27	679	39	1.134	175	4.305	839	67	14	9	15	56
636	70	818	57	962	24	205	267	9.327	739	59	15	17	4	166
3.797	208	3.058	44	971	88	2.213	169	3.724	819	114	21	6	15	25
476	90	660	56	902	17	113	231	6.997	786	58	12	16	2	126
294	85	561	25	363	26	335	275	9.709	714	42	13	8	7	216
234	47	462	24	403	5	106	122	5.933	718	50	15	14	3	200
195	32	115	24	421	3	51	152	5.124	675	52	6	20	2	245
281	35	133	47	810	7	53	169	6.625	671	60	5	28	2	234
2.647	230	1.069	238	6.365	135	2.115	872	35.013	665	76	6	37	12	204
536	30	321	6	107	6	115	21	487	883	79	12	4	4	18
504	87	650	22	391	32	1.022	132	2.905	785	73	19	11	29	83
1.347	53	358	11	542	38	1.259	173	5.888	851	63	4	6	13	63
801	87	997	19	318	11	136	113	4.488	740	99	27	8	4	122
407	61	233	44	546	34	391	404	17.969	609	58	5	9	7	312
854	41	276	4	153	15	504	67	1.508	845	92	7	4	13	39
479	16	395	12	203	6	102	90	1.599	875	70	9	5	2	39
1.074	127	1.278	19	235	18	186	357	8.317	780	78	18	3	3	118
1.243	79	986	37	688	35	1.098	171	6.604	844	65	9	7	11	64
277	7	90	2	48	2	36	8	160	870	94	10	5	4	17
1.291	302	1.652	13	367	23	304	553	16.457	753	80	15	3	3	146
1.065	153	1.070	39	376	35	279	624	13.237	746	78	13	4	3	156
1.010	146	835	46	1.108	23	367	297	14.286	881	33	4	6	2	74
339	53	454	30	571	6	104	127	4.842	906	29	5	6	1	53
1.556	234	844	120	2.230	54	571	1.119	38.529	656	57	6	15	4	262
2.428	129	1.168	18	455	42	965	169	5.700	834	89	11	4	9	53
1.412	60	347	10	107	23	289	204	4.330	815	106	5	2	4	68
1.518	115	1.079	42	635	36	273	421	10.973	806	81	9	6	2	96
2.979	222	1.051	10	185	49	1.110	258	5.337	847	95	8	1	8	41
759	42	178	2	33	14	181	76	1.221	833	105	7	1	7	47
628	112	949	16	250	9	169	142	6.467	851	50	12	3	2	82
590	21	139	4	120	4	105	32	1.386	831	110	4	4	5	46

II — Gado existente nos estabelecimentos rurais recenseados em Effectif du bétail dans les établissements ruraux recensés

MUNICIPIOS MUNICIPES	Numero total de estabelecimentos rurais recenseados Nombre total d'établissements ruraux recensés	ANIMAES DA ANIMAUX APPARTE								
		BOVINA BOVINE					EQUINA CHEVALINE			
		Numero de estabelecimentos Nombre d'établissements	Numero de cabeças Nombre de têtes				Numero de estabelecimentos Nombre d'établissements	Numero de cabeças Nombre de têtes		
			Total	Vacas e novilhas Vaches et génisses	Bois Bœufs	Carrotes e bezerras Jeune bétail		Total	Eguas Juments	Cavallos Chevaux
Porto Nacional.....	121	120	27.657	17.006	4.089	6.562	120	2.554	1.123	929
Posse.....	157	157	40.938	23.468	7.186	10.284	157	5.308	2.420	1.630
Pouso Alto.....	593	574	133.704	78.710	29.705	25.288	568	5.556	2.312	2.286
Pyrenopolis.....	337	316	44.739	23.021	12.038	9.680	294	5.185	2.264	1.852
Rio Bonito.....	258	252	73.639	41.148	15.646	16.845	254	4.081	1.727	1.734
Rio Verde.....	798	753	163.814	94.459	25.238	44.117	747	9.035	3.807	3.827
Santa Cruz.....	469	405	34.409	18.999	6.656	8.754	434	2.790	1.037	1.286
Santa Luzia.....	332	316	48.038	27.593	11.829	8.616	332	4.219	1.829	1.772
Santa Rita do Paranahyba...	529	471	48.394	25.707	13.037	9.650	502	4.105	1.661	1.683
São Domingos.....	195	195	45.708	25.667	7.513	12.523	195	4.576	2.128	1.453
São José do Duro.....	313	248	39.256	22.088	7.119	10.049	271	3.573	1.514	1.407
São José do Tocantins.....	271	270	61.505	29.655	15.540	16.310	268	5.169	2.093	2.011
Sítio d'Abadia.....	157	157	37.491	23.851	5.555	8.035	155	3.457	1.735	1.074
Taguatinga.....	392	392	83.169	48.837	14.726	19.556	389	6.575	2.878	2.300
Trindade.....	221	196	18.578	10.230	3.854	4.494	206	2.250	892	829
Ypameri.....	457	430	51.961	27.124	12.510	12.327	361	3.427	1.324	1.458

ESTADO (CONCLU)										
Alcantara.....	53	53	3.015	1.635	726	654	51	864	432	259
Anajatuba.....	133	133	7.761	4.425	1.296	2.040	125	489	129	336
Arary.....	144	106	12.264	6.747	2.527	2.990	100	1.023	458	400
Arayoses.....	31	31	3.743	2.050	617	1.076	29	433	176	180
Axixá.....	22	22	1.774	1.010	337	427	22	152	48	83
Bacabal.....	13	11	272	96	111	65	11	31	11	15
Barão de Grajaú.....	93	90	10.400	5.683	1.803	2.914	80	1.418	663	515
Barra do Corda.....	115	58	6.030	2.904	1.200	1.926	112	821	276	429
Barreirinhas.....	10	9	427	189	121	117	8	73	32	31
Benedicto Leite.....	75	60	12.988	7.407	1.965	3.616	61	1.450	595	547
Brejo.....	37	35	4.154	1.706	1.662	786	33	420	127	246
Burity.....	52	52	6.019	3.806	944	1.269	51	658	272	282
Cajapió.....	34	34	10.103	4.954	2.216	2.933	27	1.163	629	376
Carolina.....	355	353	133.410	83.712	21.422	28.276	352	12.419	5.061	5.158
Carutapera.....	50	27	3.023	1.780	396	847	13	194	77	61

ESTADO DO

1 de Setembro de 1920, segundo as diversas espécies arroladas

au 1^{er} Septembre 1920, d'après les diverses espèces relevées

ESPECIE NANT À L'ESPÈCE									DE 1.000 CABEÇAS ARROLADAS PERTENCIAM À ESPECIE SUR 1.000 TÊTES RELEVÉES APPARTE- NAIENT À L'ESPÈCE					
ASININA E MUAR ASINE ET MULLASSIÈRE		OVINA OVINE		CAPRINA CAPRINE		SUINA PORCINE								
Numero de estabeleci- mentos	Numero de cabeças	Numero de estabeleci- mentos	Numero de cabeças	Numero de estabeleci- mentos	Numero de cabeças	Numero de estabeleci- mentos	Numero de cabeças	Bovina	Equina	Asinina e muar	Ovina	Caprina	Suina	
Potos Poulains	Nombre d'établis- sements	Nombre de têtes	Nombre d'établis- sements	Nombre de têtes	Nombre d'établis- sements	Nombre de têtes	Nombre d'établis- sements	Bo- vine	Che- va- line	Asine et mu- lassière	Ovine	Ca- prine	Porcine	

DE GOYAZ

SÃO — FIN)

502	37	274	4	42	14	279	50	1.110	866	80	9	1	9	35
1.258	113	1.321	39	1.369	73	3.237	143	4.745	719	93	23	24	57	84
958	174	2.764	172	2.904	59	1.247	532	25.452	779	33	16	17	7	148
1.069	51	380	6	199	20	695	232	8.688	747	87	6	3	12	145
620	92	432	16	268	4	51	217	4.526	887	49	5	3	1	55
1.401	166	1.043	112	1.535	35	556	668	22.469	825	46	5	8	3	113
467	97	480	102	1.527	40	553	417	11.252	674	55	9	30	11	221
618	73	636	62	739	13	343	260	5.673	805	71	11	12	6	95
761	114	824	86	1.199	58	574	469	11.841	723	61	12	18	9	177
995	125	824	6	170	18	703	143	5.424	796	80	14	3	12	95
652	98	614	10	402	39	1.357	199	3.975	798	73	12	8	28	81
1.065	78	783	10	214	17	429	239	6.031	830	70	10	3	6	81
648	56	266	13	307	21	423	64	1.663	860	79	6	7	10	38
1.397	223	1.597	11	175	69	1.957	271	7.784	821	65	16	2	19	77
529	43	269	25	304	8	102	193	5.753	682	82	10	11	4	211
645	150	1.557	89	2.096	45	574	382	13.077	715	47	21	29	8	180

MARANHÃO

173	27	225	21	567	30	640	52	3.375	347	99	26	65	74	389
24	5	22	5	52	4	34	54	829	845	53	2	6	4	90
165	9	44	6	146	9	95	41	1.019	841	70	3	10	6	70
77	13	119	6	280	11	458	7	349	696	80	22	52	85	65
21	12	37	11	412	12	616	7	161	563	48	12	131	195	51
5	9	132	2	29	1	29	8	485	278	32	135	29	30	496
240	38	277	40	1.736	54	2.285	38	911	611	83	16	102	134	54
116	50	288	11	362	21	709	75	1.817	602	82	29	35	71	181
10	4	29	3	66	3	46	6	230	490	84	33	76	53	264
308	42	322	2	89	2	64	3	180	861	96	21	6	4	12
47	27	185	9	271	24	890	29	1.350	571	58	26	37	122	186
104	32	177	12	624	37	1.703	41	2.155	531	58	16	55	150	190
158	8	59	10	328	4	86	21	1.911	740	85	5	24	6	140
2.200	118	1.714	24	581	59	2.223	92	2.178	875	81	11	4	15	14
56	10	34	8	163	4	191	27	739	696	45	8	37	44	170

REC. 29

II — Gado existente nos estabelecimentos ruraes recenseados em
Effectif du bétail dans les établissements ruraux recensés

MUNICIPIOS MUNICIPES	Numero total dos estabelecimentos ruraes recenseados Nombre total d'établissements ruraux recensés	ANIMAES DA ANIMAUX APPARTE								
		BOVINA BOVINE					EQUINA CHEVALINE			
		Numero de estabelecimentos Nombre d'établissements	Numero de cabeças Nombre de têtes				Numero de estabelecimentos Nombre d'établissements	Numero de cabeças Nombre de têtes		
			Total	Vaccas e novilhas Vaches et génisses	Bois Bœufs	Garrotes e bezeros Jeune bétail		Total	Eguas Juments	Cavalos Chevaux
Caxias.....	198	150	15.537	9.279	2.858	3.400	172	2.158	826	955
Chapadinha.....	16	16	2.141	1.248	306	587	15	279	101	113
Codó.....	139	71	7.136	4.140	1.123	1.873	119	1.992	1.043	619
Coroatá.....	252	158	17.443	7.624	6.078	3.741	241	2.664	1.110	941
Currulinho.....	45	33	2.199	1.216	351	632	43	532	153	321
Cururupú.....	468	420	5.717	2.142	2.586	989	289	833	131	649
Flôres.....	72	58	5.491	2.957	1.038	1.496	60	720	266	329
Grajalú.....	196	193	27.316	15.984	4.468	6.864	194	1.872	653	960
Guimarães.....	123	97	2.543	547	1.579	417	85	428	107	290
Icatú.....	85	19	310	119	103	88	74	392	88	233
Imperatriz.....	230	223	27.389	15.666	3.718	8.005	219	3.271	1.284	1.358
Itapecurá-mirim.....	143	61	3.741	1.810	859	1.072	113	1.103	304	654
Lorêto.....	222	202	31.481	17.872	5.398	8.211	206	3.457	1.394	1.397
Macapá.....	81	73	5.313	2.558	1.731	1.024	67	536	220	222
Mirador.....	253	242	24.190	13.731	4.019	6.440	252	2.574	1.056	931
Miritiba.....	129	96	5.766	3.343	973	1.445	111	2.543	1.438	568
Mongão.....	20	20	4.559	2.126	1.229	1.204	17	184	38	122
Monte Alegre.....	42	17	1.148	628	182	338	38	316	99	173
Morros.....	26	10	409	211	114	84	26	141	24	101
Nova York.....	71	48	3.159	1.100	1.303	751	59	470	183	205
Paço do Lumiar.....	14	12	229	123	73	33	11	45	29	11
Passagem Franca.....	85	85	8.012	3.538	2.193	2.281	76	482	79	375
Pastos Bons.....	115	108	11.649	6.872	1.461	3.316	108	926	353	403
Pedreiras.....	96	43	1.916	818	688	410	93	2.806	326	2.222
Penalva.....	10	10	548	75	432	41	10	61	17	32
Picos.....	28	27	3.215	1.987	413	815	25	1.750	1.097	329
Pinheiro.....	67	58	8.111	4.417	2.090	1.604	58	2.860	1.999	439
Porto Franco.....	210	210	40.571	22.264	7.928	10.379	210	3.959	1.226	2.034
Riachão.....	264	252	55.185	33.469	8.190	13.526	249	5.731	2.552	2.285
Rosario.....	186	60	2.732	1.423	821	488	136	325	34	276
Santa Helena.....	51	31	4.041	2.264	850	927	31	1.982	1.319	300
Santa Quitéria.....	48	28	2.114	1.047	497	570	30	343	37	283
Santo Antonio de Balsas.....	223	178	18.731	9.315	4.541	4.875	134	1.887	708	842

ESTADO DO
(CONTINUA)

1 de Setembro de 1920, segundo as diversas espécies arroladas

au 1^{er} Septembre 1920, d'après les diverses espèces relevées

ESPECIE NANT À L'ESPÈCE									DE 1.000 CABEÇAS ARROLADAS PERTENCIAM À ESPECIE SUR 1.000 TÊTES RELEVÉES APPARTE- NAIENT À L'ESPÈCE					
ASININA E MUAR ASINE ET MULLASSIÈRE		OVINA OVINE		CAPRINA CAPRINE		SUINA PORCINE								
Numero de estabeleci- mentos	Numero de cabeças	Numero de estabeleci- mentos	Numero de cabeças	Numero de estabeleci- mentos	Numero de cabeças	Numero de estabeleci- mentos	Numero de cabeças	Bovina	Equina	Asinina e muar	Ovina	Caprina	Suina	
Nombre d'établisse- ments	Nombre de têtes	Nombre d'établisse- ments	Nombre de têtes	Nombre d'établisse- ments	Nombre de têtes	Nombre d'établisse- ments	Nombre de têtes	Bo- vine	Che- va- line	Asine et mu- lassière	Ovine	Ca- prine	Porcine	

MARANHÃO

ÇÃO - SUITE)

377	106	845	46	1.703	133	5.724	153	6.393	480	67	26	53	177	197
65	9	121	4	272	6	378	9	415	594	77	34	75	105	115
330	66	421	27	1.125	50	1.417	101	5.015	417	116	25	66	83	293
613	92	694	14	168	65	1.840	127	4.854	631	96	25	6	67	175
58	15	86	6	579	23	1.482	40	3.457	263	64	11	70	178	414
53	22	88	11	453	10	568	264	4.832	458	67	7	36	45	387
125	38	265	25	1.365	46	2.252	56	1.916	457	60	22	113	188	160
259	43	317	12	178	22	460	106	3.795	805	55	9	5	14	112
31	17	57	11	248	7	111	47	1.047	574	96	13	56	25	236
71	6	11	2	23	3	25	26	301	292	369	10	22	24	283
629	87	368	10	196	72	1.670	83	1.034	807	96	11	6	49	31
145	41	182	4	211	9	264	110	5.123	352	104	17	20	25	482
666	90	586	29	1.296	68	2.006	37	647	797	88	15	33	51	16
94	5	32	23	278	39	683	67	2.618	562	57	3	29	72	277
587	125	587	14	186	35	678	118	2.112	798	85	19	6	22	70
537	28	210	7	553	11	581	20	425	572	252	21	55	58	42
24	6	21	4	143	4	101	13	342	852	34	4	27	19	64
44	13	113	2	27	14	469	39	1.974	283	78	28	7	116	488
16	9	57	11	64	10	141	9	525	306	105	43	43	105	393
82	19	86	14	325	34	869	35	750	558	83	15	57	154	133
5	2	13	6	123	10	346	11	128	259	51	15	139	391	145
28	49	238	5	178	17	1.043	26	2.108	664	40	20	15	86	175
165	74	370	5	113	16	440	31	401	838	67	26	8	32	29
258	69	1.259	11	911	54	4.767	91	12.812	78	115	51	37	195	524
12	1	12	2	38	1	18	4	221	610	68	13	42	20	247
324	18	352	15	938	20	1.250	27	1.438	359	196	39	105	140	161
422	10	29	8	249	8	216	26	928	655	231	2	20	17	75
699	76	410	19	577	18	569	18	416	873	85	9	12	12	9
894	109	555	21	1.129	73	4.157	116	3.824	782	81	8	16	59	54
15	18	41	8	164	3	42	81	616	697	83	10	42	11	157
363	9	54	7	238	7	113	10	185	611	300	8	36	17	28
23	15	92	3	34	19	575	25	1.362	468	76	20	8	127	301
337	85	349	11	104	22	364	65	581	851	86	16	5	16	26

II — Gado existente nos estabelecimentos rurais recenseados em
Effectif du bétail dans les établissements ruraux recensés

MUNICIPIOS MUNICIPES	Numero total de estabelecimentos rurais recenseados Nombre total d'établissements ruraux recensés	ANIMAES DA ANIMAUX APPARTE								
		BOVINA BOVINE					EQUINA CHEVALINE			
		Numero de estabelecimentos Nombre d'établissements	Numero de cabeças Nombre de têtes				Numero de estabelecimentos Nombre d'établissements	Numero de cabeças Nombre de têtes		
			Total	Vacas e novilhas Vaches et génisses	Bois Bœufs	Garretes e bezerros Jeune bétail		Total	Eguas Juments	Cavallos Chevaux

ESTADO DO
(CONCLU

Santo Antonio e Almas.....	55	52	2.794	1.399	655	740	40	339	154	128
São Bento dos Perizes.....	25	21	669	270	311	88	22	91	14	66
São Bernardo do Parnahyba..	125	106	7.643	4.132	1.197	2.314	113	1.004	294	546
São Francisco.....	186	153	17.720	10.231	3.121	4.368	185	1.971	759	865
São João dos Patos.....	371	356	35.592	16.492	8.340	10.760	364	5.995	2.162	2.631
São José de Ribamar.....	11	10	986	534	228	224	10	164	77	54
São José dos Mattões.....	146	109	10.397	6.020	1.484	2.893	131	1.432	435	807
São Luiz.....	32	19	332	130	156	46	14	46	3	41
São Luiz Gonzaga.....	23	21	712	310	264	138	20	138	48	79
São Vicente Ferrer.....	29	21	2.930	1.639	785	506	21	325	197	106
Tury-assú.....	33	32	5.320	2.895	844	1.581	27	409	201	133
Tutoya.....	2	2	816	502	158	156	2	37	14	18
Vargem Grande.....	46	44	10.534	6.080	1.437	3.017	44	1.584	819	486
Vianna.....	25	18	2.536	1.031	876	629	18	85	23	51
Victoria do Alto Parnahyba..	171	161	26.620	15.806	3.562	7.252	149	1.032	306	586
Victoria do Baixo Mearim...	9	5	2.785	1.497	694	594	2	52	13	31

ESTODO DE

Aquidauana.....	158	158	177.386	98.132	37.203	42.051	149	6.621	3.045	2.739
Bella Vista.....	171	171	202.323	128.649	30.897	42.777	171	16.350	9.220	4.452
Campo Grande.....	583	546	356.184	253.828	45.439	56.917	557	24.179	12.339	6.600
Corumbá.....	132	112	191.814	109.733	48.924	33.157	96	2.716	845	1.613
Coxim.....	151	147	185.900	106.843	49.842	29.215	138	6.760	3.140	2.692
Cuyabá.....	205	184	67.125	40.949	12.703	13.473	171	3.210	1.383	1.285
Diamantino.....	16	14	1.909	910	610	389	12	107	23	66
Livramento.....	250	243	38.033	19.301	9.084	9.698	227	3.019	1.416	1.106
Matto Grosso.....	20	19	2.954	1.205	850	899	11	165	53	86
Miranda.....	124	122	168.056	104.753	35.364	27.939	122	5.853	2.847	2.387
Nioac.....	149	148	150.113	94.542	28.131	27.440	148	14.624	7.740	4.281
Poconé.....	103	100	151.845	73.250	50.167	28.428	101	5.977	3.213	1.898
Ponta Forá.....	338	336	229.662	141.692	46.116	41.854	337	28.369	15.949	8.533
Porto Murtinho.....	46	43	82.992	49.018	18.247	15.727	43	4.764	2.579	1.319
Registro do Araguaia.....	97	96	107.464	77.236	15.473	14.705	95	2.543	987	1.115

1 de Setembro de 1920, segundo as diversas espécies arroladas

au 1^{er} Septembre 1920, d'après les diverses espèces relevées

ESPECIE NANT À L'ESPÈCE									DE 1.000 CABEÇAS ARROLAOS PERTENCIAM À ESPECIE SUR 1.000 TÊTES RELEVÉES APPARTE- NAIENT À L'ESPÈCE					
ASININA E MUAR ASINE ET MULASSIÈRE		OVINA OVINE		CAPRINA CAPRINE		SUINA PORCINE								
Numero de estabelecimentos	Numero de cabeças	Numero de estabelecimentos	Numero de cabeças	Numero de estabelecimentos	Numero de cabeças	Numero de estabelecimentos	Numero de cabeças	Bovina	Equina	Asinina e muar	Ovina	Caprina	Suina	
Nombre d'établissements	Nombre de têtes	Nombre d'établissements	Nombre de têtes	Nombre d'établissements	Nombre de têtes	Nombre d'établissements	Nombre de têtes	Bo- vine	Che- va- line	Asine et mu- lassière	Ovine	Ca- prine	Porcine	

MARANHÃO
SÃO - FIN)

57	3	31	12	311	4	60	23	612	674	82	7	75	14	145
11	3	16	11	139	9	135	19	287	500	68	12	104	101	215
164	59	298	36	1.129	73	2.847	93	3.043	479	63	19	71	178	190
347	90	357	61	1.336	144	4.954	148	5.426	558	62	11	42	156	171
1.202	295	2.530	134	11.628	299	38.234	327	35.695	274	46	20	90	295	275
33	7	35	8	176	10	229	10	204	550	91	19	98	128	114
190	72	430	7	92	46	2.144	73	3.364	582	80	24	5	120	189
2	2	13	7	71	1	15	16	305	424	59	17	91	19	300
11	22	293	7	158	3	76	17	647	352	68	145	78	37	320
22	5	14	5	114	2	35	12	843	688	76	3	27	8	193
75	6	18	1	15	3	46	7	218	883	68	3	2	8	36
5	1	26	1	43	1	86	1	43	776	35	25	41	82	41
279	31	213	14	326	17	359	24	491	780	117	16	24	27	36
11	3	30	8	121	1	21	11	397	795	27	9	38	7	124
140	81	328	5	83	8	105	67	1.649	893	35	11	3	3	55
8	3	32	1	43	1	72	1	172	882	16	10	14	23	55

MATTO GROSSO

837	19	231	15	1.380	7	346	93	9.168	909	34	1	7	2	47
2.678	28	293	86	11.653	26	879	105	1.630	868	70	1	50	4	7
5.240	73	379	53	2.520	16	201	378	9.597	906	62	1	6	1	24
258	29	234	9	858	14	623	60	1.956	968	14	1	4	3	10
928	47	1.355	15	195	17	260	114	4.853	933	34	7	1	1	24
542	36	318	4	93	34	712	184	6.877	857	41	4	1	9	88
18	6	190	1	16	6	159	13	703	619	35	62	5	51	223
497	13	67	3	42	22	348	215	7.415	778	62	1	1	7	151
26	10	47	13	35	9	48	18	2.150	547	31	9	6	9	693
619	19	84	30	3.466	10	321	88	1.317	938	33	1	19	2	7
2.603	16	134	20	1.564	5	57	70	1.706	893	87	1	9	—	10
866	17	70	1	24	8	95	63	918	955	38	—	—	1	6
3.887	73	1.560	120	8.897	58	1.902	289	11.552	815	101	5	31	7	41
866	12	83	13	2.644	9	706	23	350	906	52	1	29	8	4
441	59	500	5	88	4	36	82	3.425	942	22	5	1	—	30

II — Gado existente nos estabelecimentos rurais recenseados em Effectif du bétail dans les établissements ruraux recensés

MUNICIPIOS MUNICIPES	Numero total de estabelecimentos rurais recenseados Nombre total d'établissements ruraux recensés	ANIMAES DA ANIMAUX APPARTE								
		BOVINA BOVINE					EQUINA CHEVALINE			
		Numero de estabelecimentos Nombre d'établissements	Numero de cabeças Nombre de têtes				Numero de estabelecimentos Nombre d'établissements	Numero de cabeças Nombre de têtes		
			Total	Vacas e novilhas Vaches et génisses	Bois Bœufs	Garrotes e bezerros Jeune bétail		Total	Eguas Juments	Cavallos Chevaux

ESTADO DE (CONCLU)										
Rosario Oeste.....	39	39	32.971	19.535	6.334	7.102	39	1.860	733	781
Sant'Anna do Paranahyba....	297	292	138.408	85.631	23.475	29.302	279	5.469	2.308	2.406
Santo Antonio do Rio Abaixo	123	123	132.178	72.097	33.610	26.471	113	6.896	3.331	2.133
Santo Antonio do Rio Madeira	59	58	350	116	173	61	31	262	88	141
São Luiz de Cáceres.....	102	102	117.056	59.813	27.151	30.092	100	5.895	2.264	2.339
Tres Lagôas.....	321	313	155.681	89.771	30.281	35.629	299	7.103	3.253	2.756

ESTADO DE										
Abateú.....	1.136	1.096	74.790	41.903	18.774	14.113	1.128	9.112	3.942	3.659
Abbadia do Bom Sucesso....	190	187	53.189	25.502	13.823	13.864	182	2.040	664	1.083
Abre Campo.....	523	495	23.239	10.089	7.733	5.417	445	3.388	1.203	1.511
Agua Virtuosas.....	436	321	9.772	4.173	3.546	2.053	363	2.084	872	899
Alfenas.....	736	693	59.977	26.523	18.989	14.465	660	4.672	1.599	2.050
Alto Rio Dóce.....	504	402	15.137	6.167	3.656	5.314	422	2.038	683	1.000
Alvinópolis.....	326	275	9.735	4.910	2.714	2.111	273	1.348	583	583
Antonio Dias.....	113	75	2.850	1.470	847	533	90	816	622	140
Apparecida do Claudio.....	190	172	11.007	5.786	2.805	2.416	170	746	197	474
Araguary.....	624	591	56.167	33.384	9.572	13.211	588	4.258	1.529	2.122
Arassuahy.....	2.268	1.981	142.455	82.493	29.324	30.638	2.105	35.146	20.367	7.627
Araxá.....	571	540	77.099	42.239	20.628	14.232	538	6.110	2.692	2.611
Arceburgo.....	117	90	3.633	1.914	811	908	98	652	112	500
Arando.....	313	291	12.164	5.129	3.712	3.323	272	1.301	464	689
Aymorés.....	458	276	4.282	1.773	1.719	790	369	1.754	735	719
Ayurnoca.....	613	592	49.156	31.195	5.214	12.747	601	5.705	2.502	2.406
Baependy.....	327	325	23.157	13.024	4.510	5.623	323	3.094	1.146	1.489
Bambuihy.....	396	379	51.903	20.944	19.493	11.466	323	2.586	1.162	997
Barbacena.....	2.292	2.004	112.003	63.734	20.111	28.158	1.978	11.135	4.517	5.276
Bello Horizonte.....	75	46	4.886	2.332	1.325	1.229	58	334	52	269
Bãa Vista do Tremedal.....	651	640	36.069	20.293	5.706	10.070	640	6.661	3.485	1.791
Bocayuva.....	361	361	45.657	35.583	6.192	3.882	361	9.986	5.869	2.672
Bom Despacho.....	192	178	17.546	8.221	5.531	3.794	167	1.618	750	635
Bomfim.....	807	780	46.410	21.498	12.664	12.248	724	4.045	1.611	1.775
Bom Sucesso.....	357	356	45.419	21.899	12.054	11.466	347	3.205	1.183	1.610

1 de Setembro de 1920, segundo as diversas especies arroladas
 au 1^{er} Septembre 1920, d'après les diverses espèces relevées

ESPECIE NANT À L'ESPECE									DE 1.000 CABEÇAS ARROLADAS PERTENCIAM À ESPECIE					
ASININA E MUAR ASINE ET MULASSIÈRE		OVINA OVINE		CAPRINA CAPRINE		SUINA PORCINE		SUR 1.000 TÊTES RELEVÉES APPARTENAIENT À L'ESPECE						
Potros Poulains	Numero de estabeleci- mentos	Numero de cabeças	Numero de estabeleci- mentos	Numero de cabeças	Numero de estabeleci- mentos	Numero de cabeças	Numero de estabeleci- mentos	Numero de cabeças	Bovina	Equina	Asinina e muar	Ovina	Caprina	Suina
	Nombre d'établis- sements	Nombre de têtes	Nombre d'établis- sements	Nombre de têtes	Nombre d'établis- sements	Nombre de têtes	Nombre d'établis- sements	Nombre de têtes	Bo- vine	Che- va- line	Asine et mu- lassière	Ovine	Ca- prine	Porcine

MATTO GROSSO

SÃO - FIN)

346	14	129	2	24	8	166	34	2.874	867	49	3	1	4	76
755	109	616	21	336	16	125	256	9.350	897	35	4	2	1	61
1.432	8	81	1	65	7	294	91	3.325	925	48	1	1	2	23
33	27	321	12	118	19	96	41	552	206	154	189	69	57	325
1.292	29	335	3	168	7	227	67	5.093	909	46	3	1	2	39
1.094	89	409	16	204	11	226	220	6.306	916	42	3	1	1	37

MINAS GERAES

1.511	224	713	129	1.584	103	898	1.122	41.290	569	69	6	12	7	337
293	62	499	19	631	6	87	142	10.812	791	20	8	9	1	161
674	250	1.277	98	2.010	136	3.115	494	40.012	318	46	17	28	43	548
313	52	172	21	266	27	152	322	9.489	445	95	8	12	7	433
623	208	1.046	163	2.465	51	337	604	30.278	607	47	11	25	3	307
355	180	1.333	77	780	63	326	457	15.512	431	58	38	22	9	442
182	177	1.002	21	281	35	303	276	8.967	450	62	46	13	14	415
54	84	688	7	122	7	62	100	2.957	380	109	92	16	8	395
75	41	119	19	168	26	105	172	5.795	613	42	7	9	6	323
607	157	473	103	1.764	40	383	487	11.967	749	57	6	23	5	160
7.152	1.639	13.247	169	2.315	165	1.518	2.004	42.963	599	148	56	10	6	181
807	107	983	94	2.459	28	217	411	11.873	781	62	10	25	2	120
40	48	350	8	78	26	252	106	7.029	303	54	29	7	21	586
148	79	240	52	628	7	35	267	9.402	512	55	10	26	1	396
300	140	932	22	234	59	542	411	17.296	171	70	37	9	22	691
797	366	1.841	215	3.031	131	1.301	585	22.296	590	68	22	36	16	268
459	122	448	98	1.412	44	216	311	11.781	577	77	11	35	6	294
427	119	587	83	1.853	26	239	321	12.436	746	37	8	27	3	179
1.342	1.039	5.347	281	3.641	150	867	1.904	42.491	638	63	31	21	5	242
13	53	391	2	133	10	71	54	1.861	637	44	51	17	9	242
1.385	475	3.340	145	3.521	143	3.089	577	8.940	586	108	54	57	50	145
1.445	177	1.513	33	478	20	334	339	16.505	613	134	20	6	5	222
233	65	244	23	424	12	79	152	10.017	586	54	8	14	3	335
659	289	1.610	49	682	70	398	764	21.840	619	54	22	9	5	291
412	218	1.262	62	784	34	161	312	11.113	733	52	20	13	3	179

II — Gado existente nos estabelecimentos rurais recenseados em
Effectif du bétail dans les établissements ruraux recensés

MUNICIPIOS MUNICIPES	Numero total de estabelecimentos rurais recenseados Nombre total d'établissements ruraux recensés	ANIMAES DA ANIMAUX APPARTE								
		BOVINA BOVINE						EQUINA CHEVALINE		
		Numero de estabelecimentos Nombre d'établissements	Numero de cabeças Nombre de têtes				Numero de estabelecimentos Nombre d'établissements	Numero de cabeças Nombre de têtes		
			Total	Vacras e novilhas Vaches et génisses	Bais Bœufs	Garrotes e bezerros Jeune bétail		Total	Eguas Juments	Cavallos Chevaux

ESTADO DE
(CONTINUA)

Cabo Verde.....	311	295	13.221	5.874	4.598	2.749	302	2.240	763	1.190
Caethé.....	377	192	5.417	2.522	1.966	929	309	2.134	1.216	696
Caldas.....	808	670	44.735	20.534	12.892	11.309	687	5.623	2.076	2.787
Cambuihy.....	1.092	871	24.717	12.855	4.753	7.109	911	4.622	1.684	2.193
Campanha.....	247	235	13.275	5.789	4.533	2.953	234	1.829	615	854
Campestre.....	477	397	16.904	7.303	5.288	4.313	415	2.620	981	1.321
Campo Bello.....	845	817	53.294	21.131	20.664	11.499	717	5.392	2.103	2.484
Campos Geraes.....	845	724	46.255	17.701	16.716	11.838	738	4.514	1.551	2.303
Capellinha.....	205	166	3.060	1.598	734	728	201	2.576	1.436	654
Caracól.....	576	402	16.621	8.725	3.533	4.363	488	3.406	1.306	1.609
Carangola.....	2.073	1.304	31.324	13.425	11.611	6.288	1.547	6.672	2.622	3.014
Caratinga.....	3.500	2.578	66.319	29.704	19.163	17.452	3.285	21.095	9.446	7.365
Carmo do Paranahyba.....	245	238	18.022	8.927	4.533	4.562	233	2.327	954	904
Carmo do Rio Claro.....	658	524	36.927	17.251	11.673	8.003	514	3.742	1.200	2.029
Cassia.....	140	140	58.595	17.163	31.658	9.774	134	2.599	924	1.279
Catagnazes.....	1.439	1.030	36.345	15.858	12.678	7.809	1.044	4.228	1.429	2.253
Caxambú.....	149	144	8.198	3.967	2.368	1.863	141	874	314	437
Christina.....	311	287	20.671	6.744	10.376	3.551	290	2.308	822	1.206
Conceição do Rio Verde.....	83	80	8.706	3.077	3.921	1.708	79	964	334	498
Conceição do Serro.....	715	677	65.571	28.731	20.456	16.384	686	29.234	24.301	2.818
Conquista.....	141	121	20.968	9.546	7.302	4.120	106	1.051	196	773
Contagem.....	213	183	10.120	4.673	3.429	2.018	185	986	273	574
Curvello.....	861	834	98.774	49.319	34.641	14.814	821	8.707	3.372	4.066
Diamantina.....	654	504	23.681	13.101	6.490	4.090	540	5.938	2.549	2.308
Divinópolis.....	103	92	5.636	3.081	1.683	872	83	404	116	246
Dôres da Boa Esperança.....	771	662	57.280	27.648	16.810	12.822	668	4.099	1.475	2.012
Dôres do Indayá.....	881	821	68.286	33.702	20.526	14.158	854	5.822	2.478	2.510
Eloy Mendes.....	352	335	24.920	8.884	9.246	6.790	306	2.195	592	1.289
Entre Rios.....	502	487	35.771	18.917	8.001	8.853	461	4.873	2.828	1.595
Estrella do Sul.....	316	300	33.553	17.335	9.525	6.693	301	3.198	1.402	1.200
Extrema.....	474	259	1.303	731	309	263	413	1.513	571	724
Formiga.....	582	940	75.272	32.683	21.064	21.525	873	6.241	2.285	3.181
Fortaleza.....	480	451	106.692	58.271	23.111	25.310	429	6.295	3.372	2.231

1 de Setembro de 1920, segundo as diversas espécies arroladas

au 1^{er} Septembre 1920, d'après les diverses espèces relevées

ESPECIE NANT À L'ESPECE		DE 1.000 CABEÇAS ARROLADAS PERTENCIAM À ESPECIE SUR 1.000 TÊTES RELEVÉES APPARTE- NAIENT À L'ESPECE													
ASININA E MUAR ASINE ET MULLASSIÈRE		OVINA OVINE		CAPRINA CAPRINE		SUINA PORCINE									
Numero de estabelecimentos	Numero de cabeças	Numero de estabelecimentos	Numero de cabeças	Numero de estabelecimentos	Numero de cabeças	Numero de estabelecimentos	Numero de cabeças	Numero de estabelecimentos	Numero de cabeças	Bovina	Equina	Asinina e muar	Ovina	Caprina	Suina
Potros Poulains	Nombre d'établissements	Nombre de têtes	Nombre d'établissements	Nombre de têtes	Nombre d'établissements	Nombre de têtes	Nombre d'établissements	Nombre de têtes	Nombre d'établissements	Bo- vine	Ché- va- line	Asine et mu- lassière	Ovine	Ca- prine	Porcine

MINAS GERAES

ÇÃO - SUITE)

287	94	409	102	1.560	86	519	296	18.759	360	61	11	43	14	511
222	205	1.339	16	172	33	179	299	4.488	395	155	98	12	13	327
760	197	862	213	4.368	119	771	716	52.648	410	52	8	40	7	483
745	310	1.367	167	2.653	276	2.035	1.060	99.981	183	34	10	20	15	738
360	47	166	19	224	15	112	209	8.834	543	75	7	9	5	361
318	139	974	141	1.732	68	599	441	22.688	371	58	21	38	13	499
805	269	1.446	160	2.369	60	235	690	20.544	640	65	17	25	3	247
660	179	623	157	2.080	40	201	711	21.440	616	60	8	28	3	285
486	134	1.340	24	215	40	247	193	13.390	147	124	64	10	12	643
491	236	1.279	49	928	113	1.061	434	19.765	385	79	30	21	25	459
1.036	772	4.160	104	1.246	613	3.470	1.836	46.318	336	72	45	13	37	497
4.234	2.081	11.594	1.483	31.148	1.958	16.600	3.464	430.851	115	36	20	54	29	746
469	70	512	47	937	20	173	241	7.606	609	79	17	32	6	257
513	105	359	124	1.922	36	328	528	16.976	613	62	6	32	5	282
396	79	643	30	725	14	164	132	10.857	796	35	9	10	2	143
546	293	809	44	367	327	1.955	1.192	28.970	500	58	11	5	27	399
123	27	77	13	398	13	105	117	3.067	645	69	6	31	8	241
280	157	1.139	34	420	50	485	281	18.868	471	53	26	9	11	430
132	27	134	17	398	19	166	72	3.801	614	68	10	23	12	268
2.115	646	24.403	140	2.183	114	1.057	681	23.653	449	200	167	15	7	162
92	46	433	9	90	12	138	100	6.069	729	37	15	3	5	211
139	84	410	2	10	14	53	156	4.753	620	60	25	1	3	291
1.269	253	834	19	152	73	664	725	21.594	756	67	6	1	5	165
1.081	309	2.088	33	523	39	325	433	10.193	554	139	49	12	8	238
42	17	54	4	52	8	47	90	2.342	661	47	6	6	6	274
612	208	898	165	2.546	35	208	650	16.300	704	50	11	31	3	201
834	220	700	93	1.914	36	195	865	29.449	642	55	7	18	2	276
314	63	244	83	1.235	37	277	304	22.400	436	43	5	24	5	437
450	218	1.102	54	705	42	318	441	12.040	652	89	20	13	6	220
596	120	520	48	786	17	84	237	6.912	745	71	12	17	2	153
218	102	439	10	89	119	467	422	12.515	80	93	27	5	29	766
775	196	1.309	125	1.990	72	420	864	43.537	584	49	10	16	3	333
692	308	3.689	41	923	26	615	292	7.246	850	50	30	7	5	58

II — Gado existente nos estabelecimentos rurais recenseados em
Effectif du bétail dans les établissements ruraux recensés

MUNICIPIOS MUNICIPES	Numero total de estabe- lecimentos rurais recensea- dos Nombre total d'établis- sements ruraux recensés	ANIMAES DA ANIMAUX APPARTIENS								
		BOVINA ROVINE					EQUINA CHEVALINE			
		Numero de estabeci- mentos Nombre d'établis- sements	Numero de cabeças Nombre de têtes				Numero de estabeci- mentos Nombre d'établis- sements	Numero de cabeças Nombre de têtes		
			Total	Vaccas e novilhas Vaches et génisses	Bois Bœufs	Carretes e bezeros Jeune bé- tail		Total	Eguas Juments	Cavalos Chevaux
Fructal.....	1.328	1.199	157.414	94.971	32.225	30.218	1.177	8.519	3.168	4.335
Grão Mogol.....	926	903	63.371	35.314	10.601	17.456	915	13.138	6.671	3.641
Guaranésia.....	469	384	11.877	5.078	3.974	2.825	406	2.026	642	1.102
Guarany.....	197	178	8.273	3.563	3.307	1.403	155	916	348	438
Guarará.....	468	370	21.074	8.149	7.469	5.456	406	2.465	1.023	1.104
Guaxupé.....	202	161	6.950	3.358	1.993	1.594	176	1.691	304	1.135
Inconfidência.....	820	820	85.309	57.413	15.082	12.814	814	14.232	6.386	5.001
Itabira.....	360	315	15.982	8.615	3.759	3.608	277	2.733	1.726	797
Itajubá.....	687	610	28.441	15.446	6.415	6.580	649	4.652	1.722	2.114
Itapeçerica.....	584	555	36.304	17.024	11.490	7.790	536	3.714	1.588	1.569
Itaúna.....	802	696	33.759	13.565	13.422	6.772	682	3.510	1.721	461
Ituyutaba.....	637	611	129.551	77.713	19.200	32.638	609	5.365	1.744	2.700
Jacinto.....	421	341	13.220	5.566	6.097	1.557	376	2.256	948	1.035
Jacutinga.....	614	368	7.275	3.862	1.527	1.886	531	3.965	1.461	2.011
Jaguary.....	1.025	660	31.779	15.132	7.568	9.079	893	6.754	3.163	2.428
Jauuaria.....	465	464	49.934	26.283	11.584	12.067	461	6.637	2.995	2.437
João Pinheiro.....	283	281	87.906	44.797	22.826	20.283	278	7.804	3.491	2.767
Juiz de Fora.....	1.341	1.103	99.386	58.576	17.390	23.420	1.122	6.353	2.209	3.486
Lagôa Dourada.....	90	86	7.861	4.579	1.169	2.113	86	2.689	2.130	384
Lavras.....	514	503	49.539	26.943	10.046	12.550	494	4.225	1.392	2.318
Leopoldina.....	889	784	40.499	20.973	10.265	9.261	759	4.272	1.468	2.124
Lima Duarte.....	347	317	40.240	26.408	4.116	9.716	315	2.327	1.032	1.026
Mambussá.....	3.205	1.760	29.876	13.867	10.330	5.679	2.236	8.971	3.516	3.943
Mar de Espanha.....	857	641	35.343	17.512	9.137	8.694	743	4.850	2.100	1.949
Maria da Fé.....	119	119	3.433	1.841	847	745	115	962	365	411
Mariaana.....	540	401	15.629	7.471	5.094	3.064	407	2.546	1.350	947
Mercês.....	296	258	11.027	5.600	2.614	2.753	268	1.247	348	720
Minas Novas.....	288	278	9.545	4.934	2.631	1.980	264	3.337	1.874	870
Monte Alegre.....	571	548	68.011	31.838	15.695	20.478	516	3.568	971	2.143
Monte Carmello.....	377	353	48.550	23.045	14.188	11.317	353	5.747	3.042	1.781
Monte Santo.....	708	583	20.776	9.455	6.007	5.314	602	3.656	901	2.380
Montes Claros.....	1.410	1.287	98.098	52.206	22.638	23.254	1.305	20.191	9.920	6.197
Muzambinho.....	1.195	884	22.541	9.936	7.962	4.643	933	4.289	1.390	2.441

ESTADO DE
(CONTINUA)

1 de Setembro de 1920, segundo as diversas espécies arroladas

au 1^{er} Septembre 1920, d'après les diverses espèces relevées

ESPECIE NANT À L'ESPECE									DE 1.000 CABEÇAS ARROLADAS PERTENCIAM À ESPECIE SUR 1.000 TÊTES RELEVÉES APPARTE- NAIENT À L'ESPECE					
ASININA E MUAR ASINE ET MULASSIÈRE		OVINA OVINE		CAPRINA CAPRINE		SUINA PORCINE		Bovina Bo- vine	Equina Che- va- line	Asinina e muar Asine et mu- lassière	Ovina Ovine	Caprina Ca- prine	Suina Porcine	
Numero de estabeleci- mentos	Numero de cabeças	Numero de estabeleci- mentos	Numero de cabeças	Numero de estabeleci- mentos	Numero de cabeças	Numero de estabeleci- mentos	Numero de cabeças							
Potos Poulains	Nombre d'établis- sements	Nombre de têtes	Nombre d'établis- sements	Nombre de têtes	Nombre d'établis- sements	Nombre de têtes	Nombre d'établis- sements	Nombre de têtes						

MINAS GERAES

CAO - SUITE)

1.016	306	770	274	4.842	111	1.283	1.058	34.426	760	41	4	23	6	166
2.826	659	4.303	96	1.564	156	3.383	827	16.264	621	129	42	15	33	160
282	121	1.196	69	773	60	607	416	18.901	336	57	34	22	17	534
130	42	156	14	214	13	70	162	3.578	627	69	12	16	5	271
338	86	247	23	315	64	355	357	7.416	661	77	8	10	11	233
252	80	1.146	30	320	38	597	188	19.471	230	56	38	11	20	645
2.845	224	1.322	42	754	57	667	752	21.045	692	115	11	6	5	171
260	269	3.716	24	250	33	179	290	7.804	520	91	121	8	6	254
816	412	2.204	52	1.337	172	1.531	639	48.308	329	54	25	15	18	559
557	174	708	54	730	24	164	473	16.213	628	64	12	13	3	280
1.328	141	457	49	422	67	465	688	20.373	572	60	8	7	8	345
921	178	731	56	1.090	39	965	563	26.692	788	33	4	7	6	162
273	71	188	54	983	21	108	341	10.480	485	83	7	36	4	385
493	252	1.854	80	960	201	2.502	501	24.486	177	97	45	23	61	597
1.163	397	1.804	70	1.512	245	1.812	911	55.145	322	69	18	15	18	558
1.265	206	1.044	143	3.504	146	4.966	372	8.191	672	90	14	47	67	110
1.546	103	601	36	754	28	742	157	6.087	846	75	6	7	7	59
658	533	1.993	97	1.043	126	793	1.033	27.327	726	46	14	8	6	200
175	63	797	8	77	5	19	76	2.673	557	191	57	5	1	189
515	187	776	75	1.082	13	30	399	13.030	721	61	11	16	1	190
680	203	658	49	524	178	1.529	753	22.481	579	61	9	8	22	321
269	225	1.189	92	1.118	24	91	287	7.195	771	45	23	21	2	138
1.512	886	3.896	230	1.996	679	4.442	2.811	83.542	225	68	29	15	34	692
801	219	829	66	1.627	218	2.592	719	17.452	564	77	13	26	41	279
186	64	442	16	282	32	324	115	8.550	245	69	32	20	23	611
249	231	1.576	38	444	63	331	434	10.118	510	83	51	15	11	330
179	123	586	14	96	28	203	277	12.120	436	49	23	4	8	480
593	228	2.136	24	208	22	127	271	10.206	373	131	84	8	5	399
454	144	792	45	758	18	299	463	16.512	756	40	9	8	3	184
924	137	791	57	1.492	16	152	290	14.882	678	80	11	21	2	208
375	162	799	63	731	75	894	664	30.888	360	63	14	13	15	535
4.074	493	3.694	133	2.716	190	4.628	1.209	40.557	577	119	22	16	27	239
458	132	586	194	4.223	96	552	1.058	38.569	327	62	9	35	8	559

II — Gado existente nos estabelecimentos ruraes recenseados em
Effectif du bétail dans les établissements ruraux recensés

MUNICIPIOS MUNICIPES	Numero total de estabelecimentos ruraes recenseados Nombre total d'établissements ruraux recensés	ANIMAES DA ANIMAUX APPARTE								
		BOVINA BOVINE					EQUINA CHEVALINE			
		Numero de estabelecimentos Nombre d'établissements	Numero de cabeças Nombre de têtes				Numero de estabelecimentos Nombre d'établissements	Numero de cabeças Nombre de têtes		
			Total	Vaccas e novilhas Vaches et génisses	Bois Bœufs	Garrotes e bezerras Jeune bétail		Total	Eguas Junnets	Cavallos Chevaux
Oliveira.....	400	388	44.189	18.765	16.698	8.726	370	3.436	1.677	1.436
Ouro Fino.....	1.975	1.204	19.545	9.337	5.728	4.480	1.727	10.247	3.623	5.143
Ouro Preto.....	618	536	24.420	13.208	5.541	5.671	534	3.810	1.805	1.465
Palma.....	366	288	12.858	6.370	3.617	2.871	290	1.241	368	693
Palmyra.....	514	426	21.802	13.359	3.485	4.958	398	1.518	465	889
Pará.....	737	617	21.143	9.776	7.574	3.793	643	3.604	1.395	1.752
Paracatu.....	1.653	1.596	318.024	191.530	60.825	65.669	1.643	34.255	14.108	13.745
Paraguassú.....	375	321	17.792	8.464	5.784	3.514	234	1.610	527	852
Paraisopolis.....	1.198	958	46.754	21.930	14.394	10.430	1.040	6.388	2.357	2.896
Paraopeba.....	237	198	12.993	6.739	3.499	2.755	203	1.207	393	574
Passa Quatro.....	281	177	4.946	2.848	889	1.209	193	904	465	356
Passa Tempo.....	101	100	12.145	7.216	1.791	3.108	91	2.058	1.492	408
Passos.....	636	578	65.350	27.049	25.771	12.530	566	5.435	1.918	2.771
Patos.....	1.759	1.614	132.514	72.677	33.063	26.774	1.627	19.976	8.408	8.053
Patrocínio.....	841	831	145.700	79.663	31.937	34.100	800	10.963	4.486	4.272
Peçanha.....	829	543	10.392	5.064	3.380	1.948	750	6.762	3.305	2.287
Pedra Branca.....	363	329	17.583	8.310	4.828	4.445	295	2.786	984	1.284
Pequy.....	156	91	3.568	1.775	1.210	583	135	793	348	328
Perdões.....	166	164	10.640	5.247	2.695	2.698	160	806	170	508
Piranga.....	716	638	19.889	8.572	7.796	3.521	666	5.442	2.530	2.137
Pirapora.....	297	297	38.490	21.714	9.421	7.355	290	6.066	2.606	2.225
Pitanguy.....	798	692	48.250	25.557	14.499	8.194	705	4.724	1.627	2.419
Piumhy.....	806	792	93.900	43.050	27.572	23.278	683	4.343	1.768	1.963
Poços de Caldas.....	78	72	13.384	7.684	2.457	3.243	73	1.525	709	580
Pomba.....	580	531	31.479	16.569	7.037	7.873	492	2.713	799	1.570
Ponte Nova.....	1.273	918	34.768	14.967	13.588	6.213	936	5.214	1.788	2.729
Pouso Alegre.....	1.303	1.085	58.001	27.481	10.659	19.861	1.114	9.017	3.730	3.294
Pouso Alto.....	523	447	16.457	9.371	3.358	3.728	422	2.843	1.174	1.153
Prados.....	153	158	13.223	7.249	2.354	3.620	131	850	358	408
Prata.....	394	385	109.594	63.682	19.388	26.524	382	5.572	2.075	2.771
Quefuz.....	610	573	38.267	18.272	11.668	8.327	546	8.286	5.405	2.050
Rio Branco.....	962	796	35.644	16.636	12.548	6.460	832	5.570	2.240	2.459
Rio Casca.....	359	285	12.979	5.653	4.453	2.873	288	1.240	448	618

ESTADO DE
(CONTINUA)

1 de Setembro de 1920, segundo as diversas espécies arroladas

au 1^{er} Septembre 1920, d'après les diverses espèces relevées

ESPECIE NANT À L'ESPÈCE		DE 1.000 CABEÇAS ARROLADAS PERTENCIAM À ESPECIE SUR 1.000 TÊTES RELEVÉES APPARTENANT À L'ESPÈCE												
ASININA E MUAR ASINE ET MULASSIÈRE		OVINA OVINE		CAPRINA CAPRINE		SUINA PORCINE		Bovina	Equina	Asinina e muar	Ovina	Caprina	Suina	
Potos	Numero de estabelecimentos	Numero de cabeças	Numero de estabelecimentos	Numero de cabeças	Numero de estabelecimentos	Numero de cabeças	Numero de estabelecimentos	Numero de cabeças	Bovina	Equina	Asinina e muar	Ovina	Caprina	Suina
Poulaíns	Nombre d'établissements	Nombre de têtes	Nombre d'établissements	Nombre de têtes	Nombre d'établissements	Nombre de têtes	Nombre d'établissements	Nombre de têtes	Bovine	Chevalline	Asine et mulassière	Ovine	Caprine	Porcine

MINAS GERAES

SAO - SUITE)

323	188	2.048	63	961	46	191	361	14.545	676	53	31	15	3	222
1.481	579	2.406	217	2.140	735	4.876	1.694	65.878	186	98	23	20	46	627
540	341	3.049	21	230	28	178	551	9.526	593	92	74	6	4	231
180	91	203	14	108	72	411	305	7.045	588	57	9	5	19	322
164	277	1.314	123	731	175	1.336	367	6.910	649	45	39	22	40	205
457	153	691	16	101	39	298	573	17.251	491	84	16	2	7	400
6.402	407	2.120	68	1.216	95	1.956	1.102	26.765	827	89	6	3	5	70
231	78	322	73	1.111	31	194	333	13.800	511	46	9	32	6	396
1.135	303	1.883	116	1.812	213	1.793	1.002	60.099	394	54	16	15	15	506
240	41	124	10	118	33	352	194	7.501	583	54	6	5	16	336
83	112	460	16	247	27	126	198	3.157	502	92	47	25	13	321
158	54	949	9	179	13	88	94	4.229	618	105	48	9	5	215
746	274	2.142	124	2.490	88	1.330	505	24.620	645	54	21	24	13	243
3.515	286	1.273	294	5.531	150	1.299	1.525	48.950	633	95	6	26	6	234
2.205	192	1.085	185	3.918	67	857	722	48.810	689	52	5	19	4	231
1.170	378	3.299	34	257	136	1.075	755	48.160	148	97	47	4	15	689
518	135	866	62	1.680	39	422	319	26.148	355	56	18	34	9	528
117	40	97	12	149	24	129	139	3.979	409	91	11	17	15	457
128	39	142	33	338	4	22	142	4.106	663	50	9	21	1	256
775	468	5.924	79	806	196	1.460	692	37.173	281	77	84	11	21	526
1.235	85	451	26	487	53	1.096	257	5.979	732	115	9	9	21	114
678	160	502	45	558	43	260	660	25.696	603	59	7	7	3	321
612	303	1.394	215	3.974	61	438	699	23.479	736	34	11	31	4	184
236	45	442	12	316	26	500	68	7.914	556	63	18	13	21	329
344	211	919	29	220	61	282	489	16.292	607	52	18	4	5	314
697	412	2.012	86	1.343	214	1.806	1.062	52.618	356	53	21	14	18	538
1.993	172	1.070	241	5.893	118	1.141	1.126	209.720	203	32	4	21	4	736
516	170	802	28	558	49	341	468	15.320	453	78	22	15	10	422
84	68	407	5	52	9	38	121	3.119	748	48	23	3	2	176
726	130	802	89	1.559	80	1.366	353	17.294	805	41	6	11	10	127
831	361	4.168	68	842	81	620	567	22.770	511	110	56	11	8	304
871	274	1.967	50	1.009	210	2.697	840	54.190	353	55	19	10	27	536
174	129	439	22	181	57	256	321	18.131	350	37	13	6	9	545

II — Gado existente nos estabelecimentos ruraes recenseados em

Effectif du bétail dans les établissements ruraux recensés

MUNICIPIOS MUNICIPES	Numero total de estabelecimentos ruraes recenseados Nombre total d'établissements ruraux recensés	ANIMAES DA ANIMAUX APPARTE								
		BOVINA BOVINE					EQUINA CHEVALINE			
		Numero de estabelecimentos Nombre d'établissements	Numero de cabeças Nombre de têtes				Numero de estabelecimentos Nombre d'établissements	Numero de cabeças Nombre de têtes		
			Total	Vacas e novilhas Vaches et génisses	Bois Bœufs	Garretos e becerros Jeune bétail		Total	Eguas Junents	Cavallos Chevaux

ESTADO DE
(CONTINUA)

Rio José Pedro.....	741	364	5.263	1.975	2.493	795	567	2.329	998	1.018
Rio Novo.....	350	273	18.638	8.023	4.437	6.172	234	1.586	521	900
Rio Pardo.....	510	474	21.200	10.933	3.703	6.564	478	5.011	2.564	1.438
Rio Piracicaba.....	151	132	3.852	1.940	1.118	794	136	801	415	305
Rio Preto.....	746	648	48.565	29.539	5.818	13.208	621	3.812	1.881	1.458
Sabará.....	92	57	981	580	230	121	50	283	124	114
Sacramento.....	525	522	71.497	42.310	14.753	14.434	505	5.212	1.732	2.574
Salinas.....	1.957	1.964	113.091	63.988	16.453	32.650	1.911	39.648	21.412	7.723
Sant'Anna dos Ferros.....	672	468	12.186	6.209	3.308	2.669	575	6.190	3.675	1.717
Santa Barbara.....	371	316	9.358	4.497	3.089	1.772	323	3.842	2.892	738
Santa Luzia do Rio das Velhas	633	521	24.370	12.256	8.446	3.668	550	5.213	2.123	1.850
Santa Quitéria.....	499	340	11.005	5.533	4.276	1.746	425	2.070	705	1.130
Santa Rita do Sapucahy....	524	452	28.326	14.559	7.603	6.164	463	3.223	1.178	1.661
Santo Antonio do Machado..	602	543	33.179	15.433	10.279	7.457	532	4.156	1.371	2.213
Santo Antonio do Monte....	550	521	41.871	18.806	11.721	11.344	521	2.632	807	1.487
São Domingos do Prata....	503	337	9.393	4.742	2.496	2.155	396	1.523	545	812
São Francisco.....	619	619	101.061	55.187	22.213	23.661	617	17.579	7.805	5.989
São Gonçalo do Sapucahy....	456	436	36.721	18.803	10.034	7.883	427	4.203	1.800	1.872
São Gothardo.....	679	624	46.898	24.699	11.669	10.530	620	5.261	2.224	2.197
São João Baptista.....	179	157	7.256	3.803	1.924	1.529	174	4.658	3.144	905
São João d'El Rey.....	607	560	47.846	28.574	6.776	12.496	555	3.916	1.098	2.256
São João Evangelista.....	131	102	3.473	1.729	1.025	719	118	1.303	671	427
São João Nepomuceno.....	563	472	23.869	10.305	7.801	5.762	507	2.861	1.013	1.420
São José d'Além Parahyba...	423	367	30.758	16.638	7.325	6.795	368	2.482	714	1.457
São José dos Botelhos.....	253	206	7.747	3.186	3.040	1.521	231	1.994	681	1.079
São Manoel.....	659	261	6.046	2.623	2.226	1.197	447	1.397	531	690
São Manoel do Mutum.....	879	408	4.140	1.501	1.561	678	649	3.193	1.572	1.163
São Miguel de Guarhães....	1.143	790	43.350	20.941	13.136	9.273	962	14.400	8.083	3.708
São Paulo do Muriaé.....	1.261	752	19.546	8.844	6.771	3.931	898	3.937	1.526	1.835
São Sebastião do Paraíso....	823	686	35.771	14.456	14.823	6.492	686	4.111	1.249	2.425
Serro.....	821	778	77.012	46.583	17.159	13.270	774	19.212	12.538	4.250
Sete Lagoas.....	191	182	13.605	5.939	5.702	1.914	140	1.476	588	742
Sylvestre Ferraz.....	134	123	13.230	5.841	4.478	2.911	117	1.573	609	833

1 de Setembro de 1920, segundo as diversas espécies arroladas

au 1^{er} Septembre 1920, d'après les diverses espèces relevées

ESPECIE		DE 1.000 CABEÇAS ARROLADAS PERTENCIAM Á ESPECIE								SUR 1.000 TÊTES RELEVÉES APPARTENANT À L'ESPECIE					
NANT À L'ESPECE		ASININA E MUAR ASINE ET MULASSIÈRE		OVINA OVINE		CAPRINA CAPRINE		SUINA PORCINE		Bovina	Equina	Asinina e muar	Ovina	Caprina	Suina
Petros	Numero de estabelecimentos	Numero de cabeças	Numero de estabelecimentos	Numero de cabeças	Numero de estabelecimentos	Numero de cabeças	Numero de estabelecimentos	Numero de cabeças	Numero de estabelecimentos	Bovine	Chevaline	Asine et mulassière	Ovine	Caprine	Porcine
Poulains	Nombre d'établissements	Nombre de têtes	Nombre d'établissements	Nombre de têtes	Nombre d'établissements	Nombre de têtes	Nombre d'établissements	Nombre de têtes	Nombre d'établissements						

MINAS GERAES

(CÃO - SUITE)

313	237	1.776	59	390	214	922	690	25.073	147	65	50	11	26	701
165	121	618	14	106	22	165	252	5.518	699	60	23	4	6	208
1.009	332	1.900	112	1.607	40	387	408	5.555	594	141	53	45	11	156
89	97	882	17	185	28	143	142	3.433	413	87	96	20	15	369
473	401	1.729	66	917	52	465	568	10.882	732	57	26	14	7	164
45	50	436	4	25	5	10	24	319	478	138	212	12	5	155
906	187	689	157	3.431	51	385	470	19.650	709	51	7	34	4	195
10.513	1.275	9.071	193	3.431	199	3.604	1.807	50.060	517	181	41	16	16	229
798	430	5.236	68	1.239	122	885	641	22.908	250	127	108	26	18	471
212	274	3.394	18	223	19	105	311	4.575	435	179	158	10	5	213
1.240	299	2.081	27	377	52	348	503	21.654	451	96	39	7	6	401
234	68	325	11	178	45	240	421	12.975	424	75	12	6	9	474
384	150	833	51	772	67	710	437	23.344	495	56	15	14	12	408
572	132	668	123	1.759	53	328	527	26.740	497	62	10	26	5	400
338	113	304	24	277	23	153	511	18.753	654	41	5	4	3	293
166	264	1.456	19	188	58	326	437	9.726	416	67	64	8	15	430
3.785	299	1.486	239	8.934	180	4.871	494	12.195	692	120	10	61	33	84
536	135	700	60	1.181	36	226	400	20.734	576	66	11	18	4	325
840	238	865	163	3.823	39	276	581	17.364	629	71	12	51	4	233
609	131	1.657	21	331	22	138	168	8.212	326	209	75	15	6	369
562	204	742	34	328	18	164	438	13.254	722	59	11	5	3	260
205	62	542	26	336	32	269	111	7.405	260	97	40	29	20	554
423	112	283	38	409	115	523	493	7.706	670	80	8	11	15	216
311	115	378	16	612	156	1.800	378	15.071	602	49	7	12	35	295
234	83	406	49	762	39	289	240	19.283	254	65	13	25	10	633
176	202	658	17	77	250	1.035	592	12.340	280	65	30	4	50	571
458	304	1.738	43	396	211	910	841	24.300	119	92	50	12	26	701
2.609	638	9.498	151	2.330	312	5.135	1.084	101.825	245	82	54	13	29	577
576	496	2.276	32	210	264	1.448	1.038	25.449	370	75	43	4	27	481
437	200	1.024	55	640	59	508	576	18.628	589	68	17	11	8	307
2.424	561	12.390	65	1.231	42	431	719	76.038	413	103	66	7	3	408
146	74	750	9	47	19	151	145	6.874	594	64	33	2	7	300
131	56	575	25	992	24	516	113	6.429	567	67	25	43	22	276

II — Gado existente nos estabelecimentos ruraes recenseados em
Effectif du bétail dans les établissements ruraux recensés

MUNICIPIOS MUNICIPES	Numero total de estabe- lecimentos ruraes recensea- dos Nombre total d'établi- sements ruraux recensés	ANIMAES DA ANIMAUX APPARTE								
		BOVINA BOVINE					EQUINA CHEVALINE			
		Numero de estabeleci- mentos Nombre d'établi- sements	Numero de cabeças Nombre de têtes				Numero de estabeleci- mentos Nombre d'établi- sements	Numero de cabeças Nombre de têtes		
			Total	Vaccas e novilhas Vaches et génisses	Bois Bœufs	Carrotes e bezerros Jeune bé- tail		Total	Eguas Juments	Cavallos Chevaux

ESTADO DE
(CONCLU)

Silvianopolis.....	887	871	46.339	20.648	12.945	12.746	856	7.406	2.734	3.247
Theophiloto Ottoni.....	2.653	1.594	37.405	19.276	8.429	9.700	2.283	14.140	5.699	6.072
Tiradentes.....	90	83	5.339	2.787	1.166	1.386	78	350	101	199
Tres Corações do Rio Verde..	288	265	17.027	6.391	7.527	3.109	233	2.128	714	1.132
Tres Pontas.....	717	553	27.028	11.104	10.751	5.173	547	3.052	1.135	1.496
Turvo.....	333	325	35.884	22.040	4.027	9.817	317	2.534	889	1.296
Ubá.....	1.959	1.036	21.019	8.055	3.712	4.252	1.230	4.343	1.227	2.670
Uberaba.....	1.283	1.246	239.471	137.070	45.186	57.215	1.220	13.061	4.617	7.063
Uberabinha.....	555	469	54.085	32.711	9.413	11.961	376	3.529	1.326	1.758
Varginha.....	319	289	35.660	11.262	16.917	7.481	231	3.071	1.097	1.466
Viçosa.....	1.462	1.175	31.445	13.303	11.809	6.333	1.169	7.234	3.116	3.130
Villa Braz.....	305	268	7.971	3.892	2.614	1.465	282	2.065	702	1.112
Villa Brazilia.....	965	958	124.961	59.771	31.738	33.452	948	19.733	8.883	6.920
Villa de Cambuquira.....	104	102	6.823	2.843	2.459	1.516	101	799	248	448
Villa do Rio Espera.....	95	93	4.007	1.422	1.480	1.105	81	580	241	273
Villa Jequitinhonha.....	1.059	964	105.048	63.177	20.140	21.731	978	16.091	8.746	4.536
Villa Nepomuceno.....	258	244	22.934	8.020	9.710	5.204	217	1.956	494	1.134
Villa Nova de Lima.....	350	250	6.071	3.121	1.623	1.322	323	1.537	456	878
Villa Nova de Rezende.....	755	599	21.892	9.915	6.933	5.044	677	4.193	1.709	1.830
Villa Rezende Costa.....	147	145	13.915	8.319	1.870	3.726	141	1.687	824	635
Virginia.....	230	199	6.240	3.038	1.466	1.736	203	1.502	750	535

ESTADO D

Abacó.....	146	5	36	21	6	9	3	22	11	4
Aeará.....	325	228	2.510	1.140	783	587	13	33	12	15
Afluá.....	474	46	5.544	3.242	725	1.577	40	1.198	514	281
Alemquer.....	173	123	14.673	7.550	2.075	5.043	112	1.265	558	391
Almeirim.....	106	52	8.928	4.533	1.481	2.914	38	341	135	121
Alta-mira.....	160	46	914	449	211	254	27	59	12	42
Anajás.....	293	5	65	21	29	15	3	14	3	9
Aveiro.....	11	9	327	162	51	114	4	14	10	3
Bagre.....	142	31	198	132	39	27	12	24	18	4
Baão.....	239	25	398	176	141	81	10	31	14	11

1 de Setembro de 1920, segundo as diversas espécies arroladas

au 1^{er} Septembre 1920, d'après les diverses espèces relevées

ESPECIE NANT À L'ESPÈCE									DE 1-000 CABEÇAS ARROLADAS PERTENCIAM À ESPECIE					
ASININA E MUAR ASINE ET MULASSIÈRE		OVINA OVINE		CAPRINA CAPRINE		SUINA PORCINE		SUR 1.000 TÊTES RELEVÉES APPARTENAIENT À L'ESPÈCE						
	Numero de estabelecimentos	Numero de cabeças	Numero de estabelecimentos	Numero de cabeças	Numero de estabelecimentos	Numero de cabeças	Numero de estabelecimentos	Numero de cabeças	Bovina	Equina	Asinina e muar	Ovina	Caprina	Suina
Petros Poulains	Nombre d'établissements	Nombre de têtes	Nombre d'établissements	Nombre de têtes	Nombre d'établissements	Nombre de têtes	Nombre d'établissements	Nombre de têtes	Bovine	Chevalline	Asine et mulassière	Ovine	Caprine	Porcine

MINAS GERAES

830 - FIN)

1.425	229	1.328	115	2.612	83	757	794	51.722	421	67	12	24	7	469
2.369	1.291	6.893	108	984	235	1.403	2.365	67.372	292	110	54	8	11	525
50	29	76	3	46	4	36	57	1.025	777	51	11	7	5	149
282	57	163	30	545	13	75	209	6.035	656	82	6	21	3	232
421	154	569	85	811	20	140	477	11.390	629	71	13	19	3	265
349	182	845	105	1.220	40	152	296	8.817	726	51	17	25	3	178
446	392	984	62	430	385	1.438	1.738	27.406	378	78	17	8	26	493
1.381	459	1.836	173	3.112	152	1.806	1.091	44.622	783	43	6	10	6	147
445	98	497	48	853	19	209	355	13.733	742	48	7	12	3	188
508	69	464	42	691	22	733	188	9.097	717	62	9	14	15	183
988	386	2.232	126	1.013	243	1.370	1.291	46.280	351	81	25	11	15	517
251	120	515	42	937	91	682	267	21.528	237	61	15	28	20	639
3.930	433	3.263	72	1.796	64	2.002	897	34.863	669	106	17	10	11	187
103	23	59	8	132	3	126	90	3.409	601	70	5	12	11	301
66	52	1.016	18	307	16	266	95	4.451	377	54	96	29	25	419
2.809	736	6.402	152	2.599	68	907	910	35.326	631	97	39	16	5	212
328	65	386	23	427	8	84	159	6.803	704	60	12	13	2	209
203	170	1.339	2	164	19	66	309	4.232	453	115	100	12	5	315
659	139	462	183	2.107	79	478	693	23.703	414	79	9	40	9	449
228	80	463	5	78	10	62	132	3.273	714	87	24	4	3	168
217	124	814	28	496	57	1.174	202	11.390	289	69	38	23	54	527

ODO PARÁ

7	8	17	17	192	12	163	65	1.277	21	13	10	112	96	748
6	8	56	94	1.800	69	804	306	13.574	133	2	3	96	43	723
403	12	32	22	552	34	840	90	3.615	470	102	3	47	71	307
316	13	49	44	696	41	440	118	2.446	750	65	2	36	22	125
85	9	107	12	190	9	109	36	1.356	809	31	10	17	10	123
5	58	500	14	286	31	296	92	1.743	241	15	132	75	78	459
2	4	14	4	23	2	10	13	143	242	52	52	85	37	532
1	5	18	7	115	5	65	10	271	404	17	22	142	80	335
2	5	12	1	29	3	18	3	103	516	62	31	76	47	268
6	4	17	14	133	8	53	124	848	269	21	11	90	36	573

REC. 30

II — Gado existente nos estabelecimentos rurais recenseados em Effectif du bétail dans les établissements ruraux recensés

MUNICIPIOS MUNICIPES	Numero total de estabelecimentos rurais recenseados Nombre total d'établissements ruraux recensés	ANIMAES DA ANIMAUX APARTE								
		BOVINA BOVINE					EQUINA CHEVALINE			
		Numero de estabelecimentos Nombre d'établissements	Numero de cabeças Nombre de têtes				Numero de estabelecimentos Nombre d'établissements	Numero de cabeças Nombre de têtes		
			Total	Vacas e novilhas Vaches et génisses	Bois Bœufs	Garros e bezerras Jeune bétail		Total	Eguas Juments	Cavallos Chevaux
Belém.....	4.541	118	913	265	529	119	1.629	3.864	759	2.711
Bragança.....	3.184	1.884	16.365	7.756	3.214	5.395	1.025	4.188	1.518	1.486
Breves.....	692	14	143	78	39	26	8	35	23	7
Cachoeira.....	225	183	154.745	72.823	33.745	48.177	174	10.737	4.587	3.655
Cametá.....	1.276	8	40	31	5	4	6	9	2	5
Chaves.....	334	196	98.026	47.908	23.532	26.586	147	7.752	3.283	2.809
Conceição do Araguaia.....	31	138	13.207	7.421	2.277	3.509	124	1.391	546	594
Curráluho.....	624	3	78	51	10	17	2	12	7	2
Íaro.....	131	122	7.918	4.354	691	2.373	71	638	314	166
Gurupá.....	172	16	461	265	69	127	10	56	8	47
Igarapé-assú.....	4.116	120	1.373	660	377	336	1.453	2.785	457	2.049
Igarapé-miry.....	404	11	87	53	19	15	6	19	9	7
Irituia.....	289	186	1.663	1.002	367	294	21	43	10	26
Itaituba.....	57	21	368	197	58	113	9	49	27	19
Jurity.....	269	186	13.608	6.868	2.048	4.692	94	1.033	430	306
Macapá.....	150	108	11.131	7.385	1.175	2.571	78	933	387	330
Marabá.....	15	10	1.188	564	295	329	8	23	7	15
Maracanã.....	340	31	670	346	139	185	29	97	24	59
Marapanim.....	321	50	1.023	604	206	213	85	191	74	107
Mazagão.....	168	41	1.418	812	313	293	10	43	16	13
Melgaço.....	332	7	92	54	20	18	3	10	5	2
Mocajuba.....	172	3	46	21	11	14	1	16	9	4
Mojú.....	152	23	167	69	76	22	4	16	7	5
Monte Alegre.....	608	205	17.604	8.722	2.417	6.465	452	2.313	873	1.034
Montenegro.....	71	70	15.094	7.230	2.702	5.162	48	591	229	242
Muaná.....	20	19	9.515	5.046	1.851	2.618	11	691	306	275
Obidos.....	658	451	24.803	12.687	3.066	9.050	281	2.174	931	656
Oeiras.....	519	2	19	11	2	6	2	13	6	4
Ourém.....	180	98	573	286	147	140	24	53	19	33
Ponta de Pedras.....	202	50	8.470	5.064	1.327	2.079	41	2.889	1.499	581
Portel.....	672	15	129	83	30	16	2	4	2	1
Prainha.....	85	55	6.937	4.312	650	1.975	45	608	273	209
Quatipurú.....	951	264	5.846	3.454	651	1.741	679	3.066	1.693	935

ESTADO
(CONTINUA)

1 de Setembro de 1920, segundo as diversas espécies arroladas
 au 1^{er} Septembre 1920, d'après les diverses espèces relevées

ESPECIE NANT Á L'ESPECE									DE 1.000 CABEÇAS ARROLADAS PERTENCIAM Á ESPECIE SUR 1.000 TÊTES RELEVÉES APPARTI- NAIENT Á L'ESPECE					
ASININA E MUAR ASINE ET MULASSIÈRE		OVINA OVINE		CAPRINA CAPRINE		SUINA PORCINE								
Numero de estabelecimentos	Numero de cabeças	Numero de estabelecimentos	Numero de cabeças	Numero de estabelecimentos	Numero de cabeças	Numero de estabelecimentos	Numero de cabeças	Bovina	Equina	Asinina e muar	Ovina	Caprina	Suina	
Potos	Nombre d'établissements	Nombre de têtes	Nombre d'établissements	Nombre de têtes	Nombre d'établissements	Nombre de têtes	Nombre d'établissements	Bo-vine	Che-va-line	Asine et mu-lassière	Ovine	Ca-prine	Porcine	

DO PARÁ

CAO - SUITE)

394	276	830	25	239	18	142	1.896	18.435	37	158	34	10	6	755
1.184	36	83	105	1.200	52	509	2.638	21.429	374	96	2	27	12	489
5	13	65	11	121	12	167	152	4.221	30	7	14	26	35	888
2.495	48	197	49	1.051	22	272	157	5.982	894	62	1	6	2	35
2	4	12	14	122	11	72	261	2.797	13	3	4	40	24	916
1.658	44	192	100	4.543	76	2.251	167	6.076	825	65	2	38	19	51
251	38	209	5	71	33	323	90	1.015	814	86	13	4	20	63
3	3	7	9	223	4	43	153	8.788	9	1	1	24	5	960
158	6	32	44	635	7	56	86	1.257	752	61	3	60	5	119
1	4	12	4	34	1	12	59	1.299	246	30	6	18	6	694
249	46	122	14	210	9	59	2.141	15.066	70	142	6	11	3	768
3	7	14	11	122	13	107	171	3.257	24	5	4	34	30	903
7	8	12	51	403	5	32	246	2.691	329	9	2	81	6	573
3	19	133	20	268	11	62	39	1.222	175	23	63	128	30	581
297	6	77	43	670	30	329	123	1.861	774	59	4	38	19	106
216	9	25	38	647	15	154	102	2.302	733	61	2	43	10	151
1	5	59	3	56	9	209	10	232	672	13	34	32	118	131
14	3	14	3	85	7	22	268	3.676	147	21	3	19	5	805
10	5	20	7	89	4	25	178	1.090	419	78	8	37	11	447
14	4	19	17	240	11	282	44	1.806	373	11	5	63	74	474
3	12	25	8	76	1	22	36	1.259	62	7	17	51	15	848
3	9	30	3	42	5	60	9	169	127	44	83	116	165	465
4	12	36	12	214	8	54	112	2.091	65	6	14	83	21	811
406	13	44	64	851	283	1.582	442	4.514	653	86	2	33	59	167
120	4	30	15	179	10	131	41	1.081	882	35	2	10	8	63
110	5	28	8	216	2	20	14	386	876	64	3	20	2	35
537	5	18	121	1.276	54	541	345	3.181	775	68	1	40	17	99
3	2	8	3	17	6	104	49	2.033	9	6	4	8	47	926
1	3	14	14	113	6	30	142	1.602	240	22	6	47	13	672
809	2	16	58	1.116	18	214	180	8.770	394	135	1	52	10	403
1	3	13	5	31	1	14	88	609	162	5	16	37	18	762
126	4	26	18	263	4	50	44	571	820	72	3	31	6	68
438	50	133	101	1.582	42	575	798	13.853	167	373	4	45	16	395

II — Gado existente nos estabelecimentos ruraes recenseados em
Effectif du bétail dans les établissements ruraux recensés

MUNICIPIOS MUNICIPES	Numero total de estabelecimentos ruraes recenseados Nombre total d'établissements ruraux recensés	ANIMAES DA ANIMAUX APPARTE								
		BOVINA BOVINE					EQUINA CHEVALINE			
		Numero de estabelecimentos Nombre d'établissements	Numero de cabeças Nombre de têtes				Numero de estabelecimentos Nombre d'établissements	Numero de cabeças Nombre de têtes		
			Total	Vacas e novilhas Vaches et génisses	Bóis Bœufs	Garraes e bezeros Jeune bétail		Total	Eguas Juments	Cavallos Chevaux

ESTADO (CONCLU)										
Salinas.....	159	15	199	97	39	63	7	25	8	11
Santarém.....	411	262	19.897	10.634	2.352	6.911	208	2.174	1.019	620
São Caetano de Odivellas....	198	12	257	110	66	81	1	5	2	2
São Domingos da Boa Vista...	1.013	131	1.372	796	295	281	51	156	55	85
São João do Araguaia.....	5	5	216	117	40	59	3	26	12	9
São Miguel do Guamá.....	371	101	917	425	285	207	40	82	16	52
São Sebastião da Boa Vista...	8	1	11	6	1	4	1	13	4	6
Soure.....	124	104	103.336	47.296	18.758	37.282	105	7.719	3.696	2.319
Souzel.....	47	5	104	59	19	26	1	18	15	2
Vigia.....	492	21	284	137	62	85	25	65	8	55
Vizeu.....	43	16	879	466	105	308	12	287	263	13

ESTADO DA										
Alagôa do Monteiro.....	702	600	21.820	12.754	5.576	3.490	654	4.546	1.890	2.037
Alagôa Grande.....	247	164	6.444	2.520	2.000	1.924	222	2.057	756	945
Alagôa Nova.....	536	180	1.540	780	365	395	439	2.303	642	1.439
Araruna.....	263	175	7.087	3.827	1.157	2.103	230	1.616	614	755
Areia.....	654	300	5.314	2.726	1.051	1.537	484	2.729	990	1.389
Bananeiras.....	348	157	4.598	2.359	778	1.461	281	2.396	668	1.401
Brejo do Cruz.....	374	336	10.488	5.196	1.897	3.395	325	2.455	1.018	943
Cabaceiras.....	699	626	26.589	13.934	4.921	7.734	605	3.407	1.420	1.314
Cabedello.....	25	3	65	40	12	13	3	20	10	6
Caiçara.....	383	252	6.355	3.414	942	1.959	333	2.479	1.067	851
Cajazeiras.....	267	224	4.173	2.503	793	877	230	973	262	585
Campina Grande.....	1.374	955	29.555	15.171	5.590	8.794	1.236	7.694	2.826	3.322
Catolé do Rocha.....	675	543	11.799	5.535	3.197	3.067	545	2.944	1.191	1.172
Conceição.....	215	180	3.602	1.915	697	990	159	757	317	332
Espirito Santo.....	160	127	9.223	3.859	2.707	2.657	127	2.318	1.121	629
Guarabira.....	798	502	14.430	6.277	3.632	4.521	694	4.732	1.971	1.688
Ingá.....	461	313	11.683	5.034	3.258	3.391	372	1.927	746	774
Itabayanna.....	472	312	10.538	4.965	2.758	2.815	320	1.613	592	668
Mamanguape.....	164	119	10.420	4.228	4.109	2.083	129	2.503	1.169	868
Misericórdia.....	472	394	5.564	3.407	964	1.193	367	1.369	629	559

1 de Setembro de 1920, segundo as diversas especies arroladas
 au 1^{er} Septembre 1920, d'après les diverses espèces relevées

ESPECIE NANT À L'ESPÈCE									DE 1.000 CABEÇAS ARROLADAS PERTENCIAM À ESPECIE					
ASININA E MUAR ASINE ET MULASSIÈRE		OVINA OVINE		CAPRINA CAPRINE		SUINA PORCINE		SUR 1.000 TÊTES RELEVÉES APPARTENAIENT À L'ESPÈCE						
Numero de estabelecimentos	Numero de cabeças	Numero de estabelecimentos	Numero de cabeças	Numero de estabelecimentos	Numero de cabeças	Numero de estabelecimentos	Numero de cabeças	Bovina	Equina	Asinina e muar	Ovina	Caprina	Suina	
Nombre d'établissements	Nombre de têtes	Nombre d'établissements	Nombre de têtes	Nombre d'établissements	Nombre de têtes	Nombre d'établissements	Nombre de têtes	Bo-vine	Che-valine	Asine et mulassière	Ovine	Caprine	Porcine	

DO PARÁ
SÃO - FIN)

6	3	18	4	86	3	42	153	3.223	55	7	5	24	12	897
535	10	44	65	1.058	37	578	205	2.727	751	82	2	40	22	103
1	3	13	2	38	1	16	11	251	443	9	22	65	28	433
16	7	23	112	1.866	54	582	489	10.963	92	10	1	125	39	733
5	1	18	1	14	2	29	2	30	649	78	54	42	87	90
14	2	14	36	482	2	32	296	3.656	177	16	3	93	6	705
3	4	22	3	24	3	30	7	616	15	18	31	34	42	860
1.704	20	272	47	2.294	20	743	93	3.628	876	65	2	20	6	31
1	5	28	3	125	4	16	8	192	215	37	58	259	33	398
2	2	14	3	60	3	22	10	145	481	110	24	102	37	246
11	4	22	6	55	5	58	29	478	494	161	12	31	33	269

PARAHYBA

619	514	3.505	485	36.116	670	94.206	575	4.711	132	28	21	219	571	29
356	97	539	34	672	201	3.765	188	2.111	413	132	35	43	242	135
222	124	522	56	591	312	4.286	298	2.893	127	190	43	49	353	238
247	163	931	94	3.630	167	4.070	170	1.201	382	87	50	196	220	65
350	282	1.393	103	1.716	349	4.938	347	2.148	291	150	76	94	271	118
317	135	662	59	778	231	4.186	193	1.928	316	164	46	53	283	133
494	289	3.058	246	9.023	256	9.018	293	1.640	294	69	85	253	253	46
673	447	1.896	488	17.883	640	36.138	458	2.749	300	38	21	202	403	31
4	4	18	3	16	3	34	4	24	367	113	102	90	192	135
561	102	425	89	2.251	278	5.204	252	2.195	336	131	23	119	275	116
126	144	1.228	120	2.466	195	3.188	226	1.801	302	70	89	178	231	130
1.546	667	2.780	597	18.825	1.034	25.799	1.028	9.100	315	82	30	201	275	97
581	429	3.293	324	10.538	565	22.228	618	4.703	213	53	59	190	406	85
108	121	596	113	1.780	186	3.875	195	1.474	298	63	49	147	321	122
568	57	829	22	408	77	3.305	90	3.013	483	121	44	21	173	158
1.073	201	808	68	807	504	6.205	452	3.092	480	157	27	27	206	103
407	144	671	97	2.042	234	2.521	287	1.733	568	94	33	99	122	84
353	101	418	64	761	206	1.454	277	1.751	637	98	25	46	88	106
471	56	355	13	232	42	603	41	577	709	171	24	16	41	39
171	264	1.296	210	4.195	371	7.570	392	2.747	245	60	57	184	333	121

II — Gado existente nos estabelecimentos ruraes recenseados em
Effectif du bétail dans les établissements ruraux recensés

MUNICIPIOS MUNICIPES	Numero total de estabelecimentos ruraes recenseados Nombre total d'établissements ruraux recensés	ANIMAES DA ANIMAUX APPARTENANT								
		BOVINA BOVINE				EQUINA CHEVALINE				
		Numero de estabelecimentos Nombre d'établissements	Numero de cabeças Nombre de têtes			Numero de estabelecimentos Nombre d'établissements	Numero de cabeças Nombre de têtes			
			Total	Vaccas e novilhas Vaches et génisses	Bois Bœufs		Garrotes e bezeros Jeune bétail	Total	Eguas Juments	Cavallos Chevaux
ESTADO DA (CONCLUSÃO)										
Parahyba.....	202	84	2 062	1 106	473	481	155	2 086	905	900
Patos.....	414	366	18 206	9 177	5 766	3 263	351	2 737	1 188	1 266
Pedras de Fogo.....	65	51	1 838	1 017	426	395	61	656	353	180
Piancó.....	1 175	1 024	20 871	11 423	5 083	4 365	987	4 530	1 736	2 134
Piculy.....	1 157	937	26 895	15 705	5 041	6 149	812	3 167	994	1 754
Pilar.....	289	257	20 330	8 420	6 227	5 683	261	2 454	1 252	733
Pombal.....	351	345	12 360	6 569	2 931	2 860	332	2 443	1 039	1 000
Princeza.....	644	529	10 090	5 199	2 111	2 780	578	2 772	941	1 358
Santa Luzia do Sabugy.....	563	454	11 828	6 758	3 037	2 033	416	1 913	716	1 027
Santa Rita.....	56	36	3 052	1 202	1 113	737	50	794	366	302
São João do Cariry.....	988	805	26 132	14 632	5 589	5 911	832	4 801	1 794	2 152
São João do Rio do Peixe...	142	136	4 278	2 029	1 431	818	125	586	213	306
São José de Piranhas.....	474	330	4 677	2 715	999	963	358	1 202	331	715
Serraria.....	330	150	1 596	733	384	479	269	1 078	273	654
Soledade.....	327	262	14 117	8 228	2 728	3 161	259	1 951	821	812
Souza.....	428	406	12 992	7 908	2 342	2 742	377	2 212	754	1 178
Taperoá.....	280	230	5 244	2 587	1 341	1 316	222	1 213	478	551
Teixeira.....	445	241	3 420	1 845	676	899	365	1 490	466	784
Umuzeiro.....	709	392	7 531	4 047	984	2 550	548	2 144	907	768
ESTADO DO										
Antonina.....	663	29	124	65	45	14	119	329	50	267
Araucaria.....	792	708	3 985	2 535	918	532	733	2 443	758	1 487
Assunguy de Cima.....	630	324	3 284	1 938	580	766	442	1 676	901	601
Bocayuva.....	1 078	582	5 497	3 007	1 247	1 243	931	4 285	1 903	1 706
Campina Grande.....	599	208	2 075	1 273	351	451	304	2 107	1 025	723
Campo Largo.....	1 129	824	9 530	5 889	1 692	1 949	973	3 859	1 481	2 087
Carlopolis.....	69	50	1 314	559	483	272	67	733	385	300
Castro.....	477	446	29 629	17 971	6 320	5 338	462	6 048	3 189	1 927
Clevelandia.....	162	156	9 110	4 901	2 648	1 561	162	2 717	1 547	844
Colombo.....	324	260	3 149	1 696	509	944	256	1 680	609	967
Couchas.....	106	105	14 436	8 250	4 417	1 739	104	1 990	945	860
Curitiba.....	1 528	1 241	10 727	6 664	2 160	1 903	1 305	4 906	1 331	3 161

1 de Setembro de 1920, segundo as diversas espécies atroladas

au 1^{er} Septembre 1920, d'après les diverses espèces relevées

ESPECIE NANT À L'ESPECE		DE 1.000 CABEÇAS ARRDLADAS PERTENCIAM À ESPECIE SUR 1.000 TÊTES RELEVÉES APPARTE- NAIENT À L'ESPECIE												
ASININA E MUAR ASINE ET MULASSIÈRE		OVINA OVINE		CAPRINA CAPRINE		SUINA PORCINE		Bovina	Equina	Asinina e muar	Ovina	Caprina	Suina	
Petros	Numero de estabelecimentos	Numero de cabeças	Numero de estabelecimentos	Numero de cabeças	Numero de estabelecimentos	Numero de cabeças	Numero de estabelecimentos	Numero de cabeças	Bovina	Equina	Asinina e muar	Ovina	Caprina	Suina
Poulaíns	Nombre d'établissements	Nombre de têtes	Nombre d'établissements	Nombre de têtes	Nombre d'établissements	Nombre de têtes	Nombre d'établissements	Nombre de têtes	Bovina	Equina	Asinina e muar	Ovina	Caprina	Suina

PARAHYBA

(FIN)

281	56	268	9	110	60	1.027	74	806	324	328	42	17	162	127
283	321	2.689	230	14.639	251	10.236	260	1.381	365	55	54	293	205	28
123	23	128	9	157	41	445	42	204	536	191	37	46	130	60
660	627	3.925	595	14.124	1.017	23.198	1.052	7.034	249	54	47	169	397	84
419	877	5.250	532	12.478	791	26.380	592	2.687	350	41	68	163	343	35
409	76	616	28	451	136	1.161	162	1.027	781	94	24	17	45	39
404	302	2.725	259	11.642	280	10.930	298	2.258	292	58	64	275	258	53
473	329	1.891	292	6.382	534	14.955	532	5.297	244	67	46	154	361	128
170	457	3.502	264	8.494	383	14.418	247	1.109	287	46	85	206	349	27
126	33	247	14	166	18	421	26	367	605	157	49	33	83	73
855	713	5.132	647	29.133	849	52.529	694	3.049	216	40	43	241	435	25
67	124	1.004	89	3.237	105	4.163	107	1.241	295	40	69	223	287	86
156	228	1.040	152	2.424	233	3.533	101	516	349	90	78	181	264	38
151	111	702	38	305	179	1.516	192	858	264	178	116	50	250	142
318	238	1.993	147	5.028	282	15.855	131	714	356	49	50	127	400	18
280	345	2.834	310	9.327	339	9.471	337	2.728	328	56	72	236	239	69
184	201	1.114	161	5.346	198	6.695	233	1.643	247	57	52	252	315	77
240	246	854	168	3.193	363	7.290	369	2.074	187	81	47	174	398	113
469	140	408	321	6.808	501	11.185	502	3.434	240	68	13	216	354	109

PARANÁ

12	21	47	9	46	115	403	518	3.028	31	83	12	12	101	761
198	36	110	12	133	126	528	749	7.466	275	169	8	9	23	516
174	413	1.616	15	191	140	1.572	597	30.539	84	43	42	5	40	786
676	702	2.486	15	253	336	2.540	1.034	42.290	96	75	43	5	44	737
359	75	372	27	401	78	563	333	4.056	216	219	39	42	59	425
291	266	889	58	850	249	904	981	10.525	359	145	33	33	31	396
48	29	322	4	48	13	89	60	5.650	161	90	39	6	11	693
932	137	862	55	2.730	31	245	425	7.794	626	128	18	58	5	165
326	114	962	12	350	20	262	162	10.222	385	115	41	15	11	433
104	82	250	8	379	107	968	256	2.994	333	178	30	40	102	317
185	57	382	29	838	6	42	89	3.534	650	94	18	39	2	167
414	51	192	48	641	276	891	1.219	8.923	408	187	7	24	34	340

II — Gado existente nos estabelecimentos rurais recenseados em

Effectif du bétail dans les établissements ruraux recensés

MUNICIPIOS MUNICIPES	ANIMAES DA ANIMAUX APPARTE									
	Numero total de estabelecimentos rurais recenseados Nombre total d'établissements ruraux recensés	BOVINA BOVINE				EQUINA CHEVALINE				
		Numero de estabelecimentos Nombre d'établissements	Numero de cabeças Nombre de têtes				Numero de estabelecimentos Nombre d'établissements	Numero de cabeças Nombre de têtes		
			Total	Vacas e novilhas Vaches et génisses	Bois Bœufs	Garrotes e bezerras Jeune bétail		Total	Eguas Juments	Cavallos Chevaux
Deodoro.....	311	229	4.160	2.718	865	577	248	1.452	552	796
Entre Rios.....	418	410	17.562	9.054	4.153	4.355	412	5.203	2.042	2.284
Fóz do Iguassú.....	19	17	2.896	1.565	918	413	18	452	212	167
Guarakessaba.....	547	22	173	103	53	17	20	85	40	21
Guarapuava.....	1.499	1.048	80.936	48.319	18.036	14.631	1.297	18.266	10.493	5.167
Guaratuba.....	76	35	337	155	135	47	9	65	28	22
Iraty.....	811	461	2.838	1.883	510	445	611	2.771	1.199	1.255
Jacarésinho.....	242	177	3.635	1.629	1.201	805	214	1.363	518	670
Jaguariahyva.....	185	147	21.854	12.029	6.423	3.397	155	4.336	1.774	1.264
Lapa.....	1.664	1.161	18.059	9.067	5.685	3.337	1.396	6.893	2.844	3.484
Marumby.....	144	111	1.067	638	215	214	126	908	482	337
Morretes.....	853	60	331	203	73	55	158	559	101	446
Palmas.....	132	130	33.383	21.073	6.688	5.622	131	4.308	2.519	1.165
Palmeira.....	1.041	809	20.456	10.034	7.154	3.268	1.001	7.003	3.268	3.032
Palmyra.....	195	93	470	341	99	30	170	558	211	301
Paranaguá.....	31	20	179	89	67	23	24	133	38	82
Pirahy.....	137	135	13.896	8.966	2.946	1.934	135	3.318	1.907	834
Ponta Grossa.....	434	368	15.956	9.281	3.870	2.805	406	3.815	1.445	1.871
Porto de Cima.....	53	5	91	41	35	15	23	108	24	71
Prudentópolis.....	1.907	1.578	10.778	6.203	2.553	2.022	1.748	9.024	3.926	3.814
Ribeirão Claro.....	368	196	2.640	1.326	859	455	253	2.004	896	826
Rio Branco.....	229	221	2.551	1.486	620	445	223	1.208	524	516
Rio Negro.....	862	670	6.106	3.923	1.207	976	726	3.162	1.381	1.583
Santo Antonio da Platina.....	400	230	3.227	1.618	1.120	489	369	1.744	691	854
Santo Antonio de Imbituva..	553	430	5.095	3.070	1.053	972	511	5.168	2.204	2.138
São João do Triunpho.....	140	122	1.920	1.152	452	316	138	1.362	667	550
São José da Boa Vista.....	770	475	5.821	2.405	2.351	1.064	669	3.889	1.348	1.980
São José dos Pinhacs.....	2.290	1.677	14.776	9.436	2.558	2.782	1.893	7.310	2.641	4.220
São Matheus.....	1.100	870	6.784	4.287	1.219	1.278	833	4.643	2.262	2.040
São Pedro de Mallet.....	1.518	1.232	7.405	4.589	1.741	1.075	1.190	4.396	2.058	1.859
Serro Azul.....	1.282	560	4.196	2.545	679	972	1.057	3.571	1.586	1.669
Tamandaré.....	279	231	1.447	932	222	293	244	977	390	549
Teixeira Soares.....	77	61	2.345	1.302	687	356	71	1.069	381	510

ESTADO DO (CONTINUAÇÃO)

1 de Setembro de 1920, segundo as diversas espécies arroladas

au 1^{er} Septembre 1920, d'après les diverses espèces relevées

ESPECIE NANT À L'ESPÈCE									DE 1.000 CABEÇAS ARROLADAS PERTENCIAM À ESPÈCE SUR 1.000 TÊTES RELEVÉES APPARTE- NAIENT À L'ESPÈCE					
ASININA E MUAR ASINE ET MULLASSIÈRE		OVINA OVINE		CAPRINA CAPRINE		SUINA PORCINE								
Numero de estabeci- mentos	Numero de cabeças	Numero de estabeci- mentos	Numero de cabeças	Numero de estabeci- mentos	Numero de cabeças	Numero de estabeci- mentos	Numero de cabeças							
Petros Poulains	Nombre d'établis- sements	Nombre de têtes	Nombre d'établis- sements	Nombre de têtes	Nombre d'établis- sements	Nombre de têtes	Nombre d'établis- sements	Nombre de têtes	Bovina Bo- vine	Equina Che- va- line	Asinina e muar Asine et mu- lassière	Ovina Ovine	Caprina Ca- prine	Suina Porcine

PARANÁ

(SUITE)

104	13	30	59	1.865	16	108	167	1.620	451	157	3	202	12	175
877	52	263	42	1.747	76	2.153	211	9.209	486	144	7	48	60	255
73	15	2.697	4	842	6	965	19	3.241	257	40	239	75	86	303
24	1	16	1	17	1	14	86	875	147	72	14	14	12	741
2.606	520	3.621	234	6.552	205	1.147	1.396	55.924	486	110	22	39	7	336
15	2	22	—	—	—	—	31	421	399	77	26	—	—	498
317	110	257	33	325	142	1.031	708	8.866	177	172	16	20	64	551
175	69	636	14	151	79	471	223	15.612	166	62	29	7	22	714
1.298	119	858	57	3.683	74	2.739	159	18.932	417	83	17	70	52	361
565	410	1.847	80	1.295	164	614	1.403	19.764	373	142	38	27	13	407
89	31	113	5	55	16	86	129	1.504	286	243	30	15	23	403
12	61	135	5	32	30	80	591	2.228	98	166	40	10	24	662
624	88	1.196	44	3.811	24	639	119	7.512	656	85	23	75	13	145
703	185	955	68	2.722	110	693	825	10.138	488	167	23	65	16	241
46	16	48	2	190	24	134	176	1.777	148	176	15	60	42	559
13	4	17	3	30	2	24	29	474	209	155	20	35	28	553
577	78	898	26	985	11	360	134	8.089	504	120	33	36	13	294
499	173	828	50	1.867	87	792	410	8.554	501	120	26	59	25	269
13	10	30	1	14	6	22	33	150	219	260	72	34	53	362
1.284	299	1.173	232	1.806	366	2.068	1.757	28.469	202	169	22	34	39	534
232	131	737	26	192	140	1.520	341	26.460	79	60	22	6	45	788
168	209	952	8	66	104	1.314	224	9.884	160	76	59	4	82	619
248	114	452	52	473	78	367	782	8.514	320	166	24	25	19	446
199	70	243	31	289	87	469	366	24.839	105	57	8	9	15	806
826	94	422	67	1.184	89	879	452	8.501	240	243	20	56	41	400
145	46	208	12	278	23	148	133	3.350	264	188	29	38	20	461
561	126	426	98	1.252	175	1.159	643	27.403	146	97	11	31	29	686
449	503	1.361	125	1.537	229	1.400	2.249	32.533	251	124	23	26	24	552
341	66	296	12	125	31	155	835	8.035	338	232	15	6	8	401
479	47	203	19	155	27	154	1.382	10.888	319	189	9	7	7	469
316	737	2.378	44	745	410	2.269	1.254	52.134	64	55	36	11	35	799
38	53	161	13	92	95	351	256	3.061	238	160	26	15	58	503
178	14	71	6	130	9	63	51	1.301	471	215	14	26	13	261

II — Gado existente nos estabelecimentos rurais recenseados em
Effectif du bétail dans les établissements ruraux recensés

MUNICIPIOS MUNICIPES	Numero total de estabelecimentos rurais recenseados Nombre total d'établissements ruraux recensés	ANIMAES DA ANIMAUX APPARTIENS								
		BOVINA BOVINE						EQUINA CHEVALINE		
		Numero de estabelecimentos Nombre d'établissements	Numero de cabeças Nombre de têtes				Numero de estabelecimentos Nombre d'établissements	Numero de cabeças Nombre de têtes		
			Total	Vacas e novilhas Vaches et génisses	Bois Bœufs	Carretos e bezerros Jeune bœtail		Total	Eguas Juments	Cavallos Chevaux

ESTADO DO
(CONCLUSÃO)

Thomazina.....	400	325	6.641	3.155	2.329	1.157	378	3.467	1.232	1.613
Tibagy.....	433	357	38.540	21.739	11.298	5.503	403	6.499	3.394	2.270
União da Victoria.....	850	484	7.129	4.617	1.394	1.118	649	3.998	2.000	1.405
Ypiranga.....	1.144	835	6.478	4.111	1.109	1.258	968	4.735	2.286	1.945

ESTADO DE

Agua Preta.....	177	148	10.377	4.052	4.110	2.215	174	3.492	253	3.114
Agua Bellas.....	249	230	20.772	10.275	5.296	5.201	233	1.958	810	756
Alagôa de Baixo.....	370	353	36.887	19.754	9.737	7.396	338	3.220	1.426	1.312
Altinho.....	528	330	11.363	5.135	2.967	3.261	490	3.636	1.404	1.375
Amaragy.....	100	71	5.571	2.225	1.995	1.351	96	1.445	215	1.116
Barreiros.....	88	61	4.760	2.004	1.731	1.025	83	1.560	317	1.130
Belmonte.....	226	209	12.384	6.761	2.649	2.974	203	1.643	618	721
Bezerros.....	456	352	7.858	3.966	1.573	2.319	446	4.588	1.563	2.539
Bôa Vista.....	235	173	24.401	12.932	6.132	5.337	224	3.359	1.331	1.428
Bom Conselho.....	391	272	11.293	4.854	3.514	2.925	374	3.048	1.154	1.389
Bom Jardim.....	433	354	9.386	4.461	2.104	2.821	394	3.139	1.123	1.580
Bonito.....	644	323	13.176	6.434	3.462	3.280	598	6.108	1.538	3.558
Brejo da Madre de Deus.....	416	280	40.045	19.020	12.742	8.283	376	3.912	1.456	1.718
Buique.....	447	385	49.659	21.375	15.507	12.777	425	5.989	2.414	2.200
Cabo.....	81	71	6.852	2.765	2.552	1.535	74	2.470	245	2.070
Cabrobô.....	311	247	15.554	9.075	3.618	2.871	264	3.416	1.589	1.069
Canhotinho.....	967	530	13.362	6.683	2.656	4.023	921	4.988	1.791	2.350
Caruarú.....	998	652	17.912	9.102	3.222	5.588	926	4.356	1.520	1.980
Cimbres.....	721	493	26.865	13.028	6.751	7.086	625	5.029	1.625	2.454
Correntes.....	743	368	9.791	4.166	2.810	2.815	712	5.538	2.012	2.349
Escada.....	96	94	8.318	2.949	3.607	1.762	96	2.317	150	2.060
Exú.....	139	107	12.924	6.623	3.182	3.119	134	2.354	972	969
Flôres.....	1.165	801	17.366	9.148	5.029	3.189	1.009	4.692	1.723	2.209
Floresta.....	243	243	20.172	12.757	4.586	2.829	241	3.432	1.615	1.229
Gamelleira.....	107	88	6.744	2.703	2.716	1.325	104	2.755	243	2.320
Garanhuns.....	977	528	8.548	4.526	1.649	2.373	749	3.181	1.231	1.378
Gloria de Goytá.....	404	139	2.551	1.146	625	780	382	3.910	925	2.476

1 de Setembro de 1920, segundo as diversas especies arroladas
 au 1^{er} Septembre 1920, d'après les diverses espèces relevées

ESPECIE NANT À L'ESPECIE									DE 1.000 CABEÇAS ARROLADAS PERTENCIAM À ESPECIE SUR 1.000 TÊTES RELEVÉES APPARTENAIENT À L'ESPECIE					
ASININA E MUAR ASINE ET MULASSIÈRE		OVINA OVINE		CAPRINA CAPRINE		SUINA PORCINE		Bovina	Equina	Asinina e muar	Ovina	Caprina	Suina	
Numero de estabelecimentos	Numero de cabeças	Numero de estabelecimentos	Numero de cabeças	Numero de estabelecimentos	Numero de cabeças	Numero de estabelecimentos	Numero de cabeças	Numero de estabelecimentos	Numero de cabeças	Asine et mulassière	Ovine	Caprine	Porcine	
Petros Poulains	Nombre d'établissements	Nombre de têtes	Nombre d'établissements	Nombre de têtes	Nombre d'établissements	Nombre de têtes	Nombre d'établissements	Nombre de têtes	Bovin	Chevalline	Asine et mulassière	Ovine	Caprine	Porcine

PARANÁ

(- FIN)

622	103	356	97	1.894	71	623	368	44.693	115	60	6	33	11	775
835	238	2.119	63	2.627	94	1.541	377	43.398	407	69	22	28	16	458
583	95	407	29	426	73	751	781	10.636	306	171	17	18	32	456
504	203	675	35	539	104	439	1.014	14.567	236	173	24	20	16	531

PERNAMBUCO

125	173	944	93	3.023	97	1.604	158	2.382	476	160	43	139	73	109
392	127	545	175	12.364	220	20.610	135	1.842	357	34	9	213	355	32
482	291	1.556	230	12.581	352	41.364	259	3.202	373	33	16	127	419	32
857	145	624	283	10.818	364	11.503	421	5.158	264	84	14	251	267	120
114	69	968	37	842	47	342	69	610	570	148	99	86	35	62
113	27	187	42	1.585	38	538	74	1.258	481	158	19	160	55	127
304	156	895	127	5.904	200	10.802	178	3.024	357	48	26	170	312	87
486	129	509	172	4.464	265	6.370	415	3.502	288	168	19	164	233	123
600	123	1.448	114	12.228	142	11.981	197	3.124	431	60	26	216	212	55
505	96	558	210	9.704	239	12.285	305	5.275	268	72	13	230	292	125
436	145	688	87	1.645	207	5.994	315	7.074	336	112	25	59	215	253
1.012	148	1.692	97	2.454	272	5.949	426	4.088	394	182	51	73	178	122
738	193	1.364	207	14.191	269	18.106	258	3.720	492	48	17	174	223	46
1.375	270	1.956	363	31.810	411	53.404	398	8.573	328	39	13	210	353	57
155	58	872	54	1.664	33	583	37	574	526	190	67	128	45	44
758	228	2.576	169	8.255	243	13.531	200	2.844	337	74	56	179	293	61
847	186	874	320	6.868	662	11.051	804	6.779	304	114	20	156	252	154
856	266	1.111	443	16.126	553	47.302	667	5.452	194	47	12	175	513	59
950	314	1.668	351	16.756	470	25.716	516	6.696	325	61	20	202	311	81
1.177	372	2.893	264	9.076	589	21.519	620	7.046	175	99	52	163	385	126
107	76	1.195	77	2.720	42	1.190	67	1.134	493	137	71	161	71	67
413	116	1.759	70	5.233	100	6.014	121	3.686	404	74	55	164	188	115
760	499	2.087	381	8.531	960	25.969	895	7.121	264	71	32	130	395	108
588	229	2.142	171	6.463	242	33.071	194	2.185	299	51	32	96	490	32
192	66	732	50	2.072	53	681	90	997	483	197	52	148	49	71
572	103	284	214	4.973	472	7.852	386	2.627	311	116	10	181	286	96
509	45	232	49	1.127	370	10.869	347	8.012	95	146	8	42	407	302

II — Gado existente nos estabelecimentos ruraes recenseados em
Effectif du bétail dans les établissements ruraux recensés

MUNICIPIOS MUNICIPES	Numero total dos estabe- lecimentos ruraes recensea- dos Nombre total d'establi- sements ruraux recensés	ANIMAES DA ANIMAUX APARTE								
		BOVINA BOVINE					EQUINA CHEVALINE			
		Numero de estabeleci- mentos Nombre d'establi- sements	Numero de cabeças Nombre de têtes				Numero de estabeleci- mentos Nombre d'establi- sements	Numero de cabeças Nombre de têtes		
			Total	Vaccas e novilhas Vaches et génisses	Bois Bœufs	Carro'es e bezerras Jeune bé- tail		Total	Eguas Juments	Cavallos Chevaux
Goyanna.....	184	110	3.731	1.365	1.651	715	136	1.658	554	983
Granito.....	121	114	8.387	4.698	1.580	2.109	116	922	353	448
Gravatá.....	255	91	9.729	4.358	2.978	2.393	195	4.013	1.000	2.297
Iguarassú.....	130	60	3.161	1.113	1.316	732	106	1.580	158	1.344
Iugazeira.....	839	550	11.090	6.581	2.224	2.285	637	2.832	1.028	1.417
Ipojuca.....	95	77	6.106	2.274	2.596	1.236	77	1.366	269	1.019
Itambé.....	98	87	4.346	1.735	1.600	1.011	91	2.267	715	1.180
Jaboatão.....	340	93	7.631	2.947	2.817	1.867	164	2.071	453	1.439
Leopoldina.....	76	75	7.853	4.334	1.619	1.900	75	1.122	507	433
Limociro.....	221	176	8.446	4.004	2.264	2.178	193	1.864	713	732
Nazareth.....	370	289	10.187	3.673	4.009	2.505	331	7.048	1.626	4.475
Olinda.....	122	27	2.009	1.194	345	470	37	281	90	156
Ouricury.....	227	222	20.482	9.278	5.613	5.591	219	2.922	1.222	1.067
Palmares.....	240	172	8.844	3.253	3.603	1.988	234	3.778	158	3.466
Pauellas.....	994	283	3.774	1.894	785	1.095	844	3.834	1.429	1.661
Pau d'Alho.....	117	74	2.260	807	889	504	75	972	317	538
Pedra.....	229	216	10.259	5.964	1.581	2.714	218	1.536	642	588
Petrolina.....	252	225	10.232	4.652	3.134	2.446	211	1.404	582	602
Quipapá.....	671	162	3.107	1.414	727	966	497	2.651	981	1.320
Recife.....	21	20	2.623	1.166	769	688	19	532	180	263
Rio Formoso.....	109	75	4.009	1.471	1.720	818	81	901	159	707
Salgueiro.....	417	345	12.148	6.731	2.869	2.548	367	2.742	1.044	1.147
São Bento.....	411	366	12.136	6.502	1.783	3.851	381	2.008	720	811
São José do Egypto.....	875	490	9.239	4.992	2.116	2.131	631	2.359	902	1.092
São Lourenço da Matta.....	71	59	3.200	1.081	1.495	624	62	966	194	718
Serinhaem.....	63	51	3.089	1.119	1.393	577	56	594	51	528
Tacaratu.....	103	102	18.187	8.489	4.935	4.713	98	1.970	984	397
Taquaretinga.....	1.359	797	20.161	10.690	3.134	6.337	1.210	7.397	2.296	4.192
Timbaúba.....	282	221	4.187	1.595	1.578	1.014	254	1.841	607	949
Triumpho.....	793	128	2.216	1.019	696	501	452	2.203	796	1.105
Victoria.....	1.005	228	6.976	2.616	2.725	1.635	835	5.179	725	3.918
Villa Bella.....	534	430	30.079	12.565	10.824	6.690	448	3.754	1.773	1.338

ESTADO DE
(CONCLU

1 de Setembro de 1920, segundo as diversas espécies arroladas

au 1^{er} Septembre 1920, d'après les diverses espèces relevées

ESPECIE NANT Á L'ESPECE									DE 1.000 CABEÇAS ARROLADAS PERTENCIAM Á ESPECIE					
ASININA E MUAR ASINE ET MULLASSIÈRE		OVINA OVINE		CAPRINA CAPRINE		SUINA PORCINE		SUR 1.000 TÊTES RELEVÉES APPARTE- NAIENT Á L'ESPECE ¹						
Potos Poulains	Numero de estabeleci- mentos	Numero de cabeças	Numero de estab-l-ci- mentos	Numero de cabeças	Numero de estabeleci- mentos	Numero de cabeças	Numero de estabeleci- mentos	Numero de cabeças	Bovina Bo- vine	Equina Che- va- line	Asinina e muar Asine et mu- lassière	Ovina Ovine	Caprina Ca- prine	Suina Porcine

PERNAMBUCO

SÃO - FIN)

121	74	644	23	300	62	1.961	68	1.564	379	168	65	30	199	159
121	97	686	74	2.729	101	4.878	80	1.099	448	49	37	146	261	59
716	61	502	58	5.148	125	6.282	122	2.796	342	141	18	181	220	98
78	39	401	29	496	50	1.286	91	1.566	372	186	47	58	152	185
387	377	1.771	340	11.972	685	31.755	529	3.528	176	45	28	190	505	56
78	60	653	48	1.079	64	1.342	74	1.592	503	112	54	89	111	131
372	55	562	16	343	76	3.007	78	2.214	341	178	44	27	236	174
179	60	862	53	1.838	80	1.517	83	1.271	502	136	57	121	100	84
182	74	911	59	4.792	72	5.225	32	463	385	55	45	235	257	23
419	85	458	91	1.558	129	3.555	184	9.146	337	74	18	63	143	365
947	171	1.316	81	1.774	318	18.800	328	15.852	185	128	24	32	342	289
35	17	101	7	498	12	298	15	236	587	82	30	145	87	69
633	219	2.626	170	11.504	226	14.166	210	3.984	368	52	47	207	254	72
154	123	1.825	71	1.892	94	2.062	172	2.645	420	179	87	90	93	126
744	138	504	235	5.690	738	6.125	657	3.413	162	164	22	244	262	146
117	44	310	25	368	42	1.039	50	1.192	368	158	51	60	169	194
306	116	458	167	8.231	211	16.175	156	1.256	271	40	12	217	427	33
220	214	1.499	99	3.380	209	7.892	162	1.184	400	55	59	132	308	46
350	113	689	47	558	296	2.086	221	934	310	264	69	56	208	93
89	7	54	6	241	12	590	16	373	594	121	12	55	134	84
35	35	403	50	1.702	27	390	49	551	504	113	51	214	49	69
551	320	2.232	217	8.068	363	17.712	322	3.864	260	59	48	172	379	82
477	113	358	266	9.852	302	8.882	338	2.170	343	56	10	279	251	61
365	351	1.578	328	10.850	749	28.924	590	3.408	164	42	28	193	513	60
54	51	563	28	734	31	693	32	503	481	145	85	110	104	75
15	33	400	34	1.016	18	395	28	372	527	101	68	173	67	64
589	77	845	83	10.651	101	23.727	83	3.316	310	34	14	181	404	57
909	492	2.051	697	21.092	1.034	32.056	1.143	10.108	217	80	22	226	346	109
285	87	514	48	617	179	2.413	217	2.666	342	151	42	50	197	218
302	155	496	57	1.555	283	9.566	270	3.484	114	113	25	80	490	178
536	217	1.570	325	5.384	697	17.005	813	10.832	149	110	33	115	362	231
643	329	2.593	296	22.168	452	58.799	432	7.225	241	30	21	178	472	58

II — Gado existente nos estabelecimentos ruraes recensados em
Effectif du bétail dans les établissements ruraux recensés

MUNICIPIOS MUNICIPES	Numero total de estabe- lecimentos ruraes recensea- dos Nombre total d'établis- sements ruraux recensés	ANIMAES DA ANIMAUX APPARTE								
		BOVINA BOVINE						EQUINA CHEVALINE		
		Numero de estabeleci- mentos Nombre d'établis- sements	Numero de cabeças Nombre de têtes				Numero de estabeleci- mentos Nombre d'établis- sements	Numero de cabeças Nombre de têtes		
			Total	Vaccas e novilhas Vaches et génisses	Bóis Boeufs	Carrotes e bezerras Jeune bé- tail		Total	Eguas Juments	Cavallos Chevaux
Alto Longá.....	162	145	32.103	18.830	6.873	6.400	145	2.774	1.102	1.287
Amarante.....	248	230	12.870	6.808	2.520	3.542	222	1.537	562	639
Amarração.....	57	55	4.212	2.443	762	1.007	50	406	158	175
Apparecida.....	182	142	10.510	5.918	1.589	3.003	157	905	264	532
Barras do Maratahoan.....	117	117	20.233	12.717	3.619	3.947	115	1.485	608	626
Batalha.....	168	134	15.033	9.369	3.334	3.390	152	1.642	622	817
Bom Jesus de Gurguéia.....	147	142	25.213	13.632	5.206	6.375	139	1.225	426	609
Burity dos Lopes.....	118	115	29.541	15.047	7.050	7.444	113	4.105	1.973	1.266
Campo Maior.....	257	227	65.692	35.111	14.958	15.623	233	6.071	2.837	2.398
Canto do Burity.....	197	140	6.471	3.318	1.268	1.885	154	687	236	330
Caracol.....	81	79	4.925	2.785	845	1.295	72	462	193	166
Castello.....	333	320	41.233	21.318	8.729	11.196	292	3.182	1.179	1.463
Corrente.....	212	197	23.709	16.959	6.310	5.440	204	1.636	620	681
Floriano.....	373	329	43.636	24.041	8.485	11.110	354	5.059	2.113	2.063
Gilbués.....	238	221	31.507	20.801	3.830	6.876	200	1.831	650	879
Jaicós.....	400	400	28.830	17.201	5.271	6.358	302	3.041	1.331	1.250
Jeromenha.....	357	279	49.633	24.278	11.128	14.227	319	5.340	2.102	1.930
Livramento.....	95	72	15.627	9.333	2.226	4.068	91	2.237	972	920
Miguel Alves.....	178	86	6.556	3.664	1.130	1.762	155	1.360	416	744
Oeiras.....	497	453	54.331	29.778	8.981	15.572	473	6.234	2.389	2.596
Parnaguá.....	258	251	32.560	20.328	4.706	7.526	244	3.127	1.481	1.021
Parnaíba.....	92	89	4.602	2.189	1.396	1.017	78	634	221	292
Patrocínio.....	324	304	12.553	6.619	2.854	3.080	311	2.452	960	985
Paulista.....	262	246	13.626	7.892	3.001	2.733	251	1.526	558	805
Pedro Segundo.....	214	195	20.452	9.075	6.834	4.543	195	1.974	601	1.075
Peripery.....	119	110	15.649	8.010	3.102	4.537	112	1.429	545	695
Picos.....	855	675	23.959	12.339	5.537	6.083	749	3.965	1.382	1.989
Piracuruca.....	185	171	28.969	14.862	6.280	7.827	166	1.699	612	833
Porto Alegre.....	72	72	12.499	6.155	2.491	3.853	69	887	311	381
Regeneração.....	232	193	11.866	5.970	3.184	2.712	203	1.283	368	718
Santa Philomena.....	194	163	16.125	9.735	2.370	4.020	164	1.031	409	430
São João do Pianhy.....	371	350	49.849	26.082	9.164	14.603	326	5.990	2.576	2.217
São Pedro.....	197	160	14.521	8.178	2.508	3.835	186	1.484	471	846

ESTADO DO

1 de Setembro de 1920, segundo as diversas espécies arroladas

au 1^{er} Septembre 1920, d'après les diverses espèces relevées

ESPECIE NANT À L'ESPÈCE		DE 1.000 CABEÇAS ARROLADAS PERTENCIAM À ESPECIE SUR 1.000 TÊTES RELEVÉES APPARTE- NAIENT À L'ESPÈCE													
		ASININA E MUAR ASINE ET M'LIASSIÈRE		OVINA OVINE		CAPRINA CAPRINE		SUINA PORCINE							
		Numero de estabeleci- mentos	Numero de cabeças	Numero de estabeleci- mentos	Numero de cabeças	Numero de estabeleci- mentos	Numero de cabeças	Numero de estabeleci- mentos	Numero de cabeças	Bovina	Equina	Asinina e muar	Ovina	Caprina	Suina
Potos	Poulains	Nombre d'établis- sements	Nombre de têtes	Nombre d'établis- sements	Nombre de têtes	Nombre d'établis- sements	Nombre de têtes	Nombre d'établis- sements	Nombre de têtes	Bo- vine	Che- va- line	Asine et mu- lassière	Ovine	Ca- prine	Porcine

PIAUHY

385	56	586	80	6.850	108	7.879	107	5.453	577	50	10	123	142	98
336	145	724	94	2.756	141	4.757	159	3.028	501	60	28	108	185	118
73	48	442	45	2.441	43	2.623	46	1.357	367	35	39	213	228	118
109	106	505	77	2.006	100	2.172	135	2.520	564	48	27	108	117	136
241	66	527	36	1.325	58	1.959	57	3.482	698	51	18	46	67	120
203	106	608	77	3.034	122	6.366	151	5.877	479	49	18	90	189	175
190	103	753	50	3.205	55	2.491	78	1.992	723	35	22	92	71	57
866	93	1.544	95	9.592	103	12.796	108	9.214	442	61	23	144	192	138
836	98	685	84	6.901	112	7.668	101	3.819	723	67	8	76	84	42
121	148	715	60	1.306	157	3.371	165	1.927	447	48	49	90	233	133
93	64	404	47	1.758	61	1.657	66	1.302	468	44	38	167	159	124
540	241	1.625	221	10.381	246	9.433	222	4.942	582	45	23	147	133	70
335	113	663	79	2.447	110	3.429	137	2.464	730	41	17	62	87	63
883	269	1.538	192	5.180	270	8.119	262	3.778	648	75	23	77	121	56
302	93	415	87	2.632	65	1.722	113	2.426	777	45	10	65	43	60
450	345	3.390	253	7.642	349	14.352	328	3.750	473	50	56	125	235	61
1.308	230	1.411	160	7.875	220	8.467	256	4.370	644	69	18	102	110	57
345	64	420	38	2.007	77	4.480	82	8.310	472	68	13	61	135	251
200	75	368	37	148	135	4.984	164	6.703	326	63	18	7	248	333
1.249	401	2.905	239	9.643	317	10.262	352	5.203	613	70	33	109	116	59
625	169	1.079	146	5.802	135	3.818	123	1.687	677	65	23	121	79	35
121	47	269	24	804	46	1.303	43	1.347	514	71	30	90	145	150
507	262	2.367	180	4.941	264	11.263	234	2.961	344	67	65	135	308	81
163	218	1.346	151	4.385	208	7.544	135	1.167	460	52	46	148	255	39
298	144	1.261	110	5.659	127	5.858	159	7.651	477	46	29	132	137	179
189	71	534	61	2.669	83	3.835	100	3.913	558	51	19	95	137	140
594	694	3.905	311	10.297	497	14.047	694	10.889	358	59	57	154	210	162
254	137	1.470	86	5.565	129	6.588	125	5.154	586	34	30	113	133	104
195	45	315	36	2.043	46	3.061	43	2.681	582	41	15	95	142	125
197	121	579	30	786	139	4.309	160	3.389	534	58	26	35	194	153
192	84	337	14	1.391	20	1.380	126	1.786	731	47	15	63	63	81
1.197	330	5.336	236	12.936	311	18.424	315	7.410	499	60	53	130	184	74
167	104	494	40	888	131	4.571	173	14.880	394	40	14	24	124	404

II — Gado existente nos estabelecimentos rurais recenseados em Effectif du bétail dans les établissements ruraux recensés

MUNICIPIOS MUNICIPES	Numero total de estabelecimentos rurais recenseados Nombre total d'établissements ruraux recensés	ANIMAES DA ANIMAUX APPARTS								
		BOVINA BOVINE					EQUINA CHEVALINE			
		Numero de estabelecimentos Nombre d'établissements	Numero de cabeças Nombre de têtes			Numero de estabelecimentos Nombre d'établissements	Numero de cabeças Nombre de têtes			
			Total	Vacas e novilhas Vaches et génisses	Bois Bœufs		Garrotes e bezerras Jeune bétail	Total	Eguas Juments	Cavallos Chevaux

ESTADO DO (CONCLU)

São Raymundo Nonato.....	376	328	37.974	19.602	7.805	10.567	365	3.960	1.491	1.646
Simplicio Mendes.....	168	167	30.957	15.766	6.421	8.770	168	3.113	1.284	1.290
Therezina.....	236	213	32.150	16.229	7.319	8.602	208	2.464	916	1.098
União.....	286	200	19.602	11.853	3.911	3.838	284	2.972	1.165	1.441
Urussuhy.....	108	94	10.422	5.737	2.038	2.647	82	508	121	342
Valença.....	540	499	59.412	32.607	11.430	15.375	475	5.245	1.952	2.385

ESTADO DO

Angra dos Reis.....	15	8	505	249	126	130	11	95	42	38
Araruama.....	165	59	2.976	1.639	679	658	113	851	481	255
Barra de São João.....	581	72	1.384	763	369	252	339	1.267	402	799
Barra do Pirahy.....	195	104	11.033	5.814	3.270	1.949	152	1.442	603	656
Barra Mansa.....	375	222	21.923	13.185	3.699	5.039	302	2.870	1.329	1.081
Bom Jardim.....	527	279	3.367	1.670	1.046	651	265	972	260	599
Cabo Frio.....	197	35	4.592	2.913	795	884	102	858	486	185
Cambucy.....	1.051	556	8.021	3.067	4.022	932	724	2.880	1.053	1.351
Campos.....	2.965	1.939	98.271	39.206	43.498	15.567	2.205	12.920	4.582	6.540
Cantagallo.....	601	420	28.401	15.538	6.748	6.115	472	3.211	1.308	1.356
Capivary.....	408	28	393	176	122	95	297	1.315	540	590
Carmo.....	263	179	9.344	4.884	2.334	2.126	181	994	415	426
Dnas Barras.....	329	163	4.682	2.161	1.429	1.092	205	934	228	582
Iguassú.....	280	75	6.034	2.829	1.646	1.559	107	788	284	318
Itaborahy.....	159	32	1.853	775	844	234	72	344	114	192
Itaguahy.....	52	35	10.524	6.971	1.484	2.069	37	749	387	236
Itaocara.....	774	512	12.847	5.531	5.301	2.015	496	1.813	604	979
Itaperuna.....	1.672	985	27.128	10.431	11.760	4.937	1.276	5.932	1.733	3.497
Macahé.....	838	374	16.777	7.449	6.468	2.860	522	3.059	1.076	1.481
Magé.....	120	34	769	374	178	217	50	181	83	86
Mangaratiba.....	55	8	450	231	91	138	13	178	102	56
Maricá.....	65	19	427	176	203	48	44	208	64	122
Niteroy.....	9	4	198	105	59	34	8	139	36	78
Nova Friburgo.....	1.037	476	3.958	2.197	1.061	700	413	1.548	464	791
Parahyba do Sul.....	711	510	34.637	18.576	8.402	7.659	621	4.004	1.805	1.613

1 de Setembro de 1920, segundo as diversas espécies arroladas

au 1^{er} Septembre 1920, d'après les diverses espèces relevées

ESPECIE NANT À L'ESPÈCE									DE 1.000 CABEÇAS ARROLADAS PERTENCIAM À ESPECIE						
ASININA E MUAR ASINE ET MULLASSIÈRE		OVINA OVINE		CAPRINA CAPRINE		SUINA PORCINE		SUR 1.000 TÊTES RELEVÉES APPARTE- NAIENT À L'ESPÈCE							
Numero de estabeleci- mentos	Numero de cabeças	Numero de estabeleci- mentos	Numero de cabeças	Numero de estabeleci- mentos	Numero de cabeças	Numero de estabeleci- mentos	Numero de cabeças	Numero de estabeleci- mentos	Numero de cabeças	Bovina	Equina	Asinina e muar	Ovina	Caprina	Soina
Potros Poulains	Nombre d'établissements	Nombre de têtes	Nombre d'établissements	Nombre de têtes	Nombre d'établissements	Nombre de têtes	Nombre d'établissements	Nombre de têtes	Nombre de têtes	Bo- vine	Che- va- line	Asine et mu- lassière	Ovine	Ca- prine	Porcine

PIAUHY
SÃO - FIN)

823	336	3.450	232	10.446	318	15.020	324	10.405	467	49	43	128	185	128
539	141	1.788	102	7.781	128	9.589	134	3.467	546	55	32	137	169	61
450	149	1.134	97	2.878	151	6.025	149	3.947	662	51	23	59	124	81
366	115	578	100	3.629	230	8.272	277	14.858	393	59	11	73	166	298
45	68	326	8	143	13	1.244	55	2.514	688	34	21	9	82	166
908	405	2.964	242	13.064	317	14.586	335	665	619	55	31	136	152	7

RIO DE JANEIRO

15	4	52	4	202	3	35	10	244	446	84	46	178	31	215
115	61	353	22	673	27	136	87	1.555	455	130	54	103	21	237
66	270	1.992	37	268	112	744	465	12.038	78	72	113	15	42	680
178	59	226	23	964	26	226	131	4.529	599	78	12	53	12	246
460	115	769	24	722	59	310	245	5.633	680	89	24	22	10	175
113	260	1.091	31	215	212	1.385	469	15.297	151	43	49	10	62	685
187	29	174	9	406	11	206	91	1.039	631	118	24	56	28	143
476	196	750	10	89	331	2.298	876	27.956	191	68	18	2	55	666
1.798	319	1.081	229	4.508	253	2.474	1.616	39.708	618	81	7	28	16	250
547	197	1.043	43	949	225	2.558	505	24.792	466	53	17	15	42	407
185	244	1.304	43	511	149	910	356	8.456	29	98	135	38	68	632
153	70	269	16	353	78	712	222	6.937	502	53	15	19	38	373
124	120	796	31	307	166	1.946	280	12.275	223	45	38	15	93	586
186	50	616	7	60	22	234	98	2.664	580	76	59	6	23	256
38	37	294	28	427	27	126	67	1.529	405	75	64	94	28	334
126	14	90	7	182	8	55	29	880	843	60	7	15	4	71
230	76	199	34	652	188	1.122	643	17.359	378	53	6	19	33	511
752	612	2.903	43	355	309	1.661	1.397	51.470	303	67	32	4	19	575
502	227	1.126	70	1.291	194	1.765	561	11.731	469	86	32	36	49	328
12	71	604	5	38	13	127	54	1.054	277	65	218	14	46	380
20	11	70	3	190	2	7	40	443	341	132	52	141	5	329
22	30	288	19	443	7	64	38	910	183	89	123	189	27	389
25	6	88	3	44	3	52	5	243	259	182	115	58	68	318
293	447	2.156	90	1.003	400	2.423	901	16.618	143	56	78	36	87	600
586	172	796	36	1.279	122	961	506	10.313	666	77	15	25	19	198

REC. 31

II — Gado existente nos estabelecimentos rurais recenseados em Effectif du bétail dans les établissements ruraux recensés

MUNICIPIOS MUNICIPES	Numero total de estabelecimentos rurais recenseados Nombre total d'établissements ruraux recensés	ANIMAES DA ANIMAUX APPARTS								
		BOVINA BOVINE					EQUINA CHEVALINE			
		Numero de estabelecimentos Nombre d'établissements	Numero de cabeças Nombre de têtes				Numero de estabelecimentos Nombre d'établissements	Numero de cabeças Nombre de têtes		
			Total	Vacas e novilhas Vaches et génisses	Bois Bœufs	Carrotes e bezerros Jeune bétail		Total	Eguas Juments	Cavallos Chevaux
ESTADO DO										
(CONCLU)										
Paraty.....	133	22	646	294	219	133	40	134	47	57
Petropolis.....	647	318	6.525	3.336	2.082	1.107	469	2.455	1.106	989
Pirahy.....	250	134	10.410	5.925	2.500	1.985	184	1.481	583	689
Rezende.....	543	298	27.642	16.432	5.052	6.158	433	3.433	1.434	1.507
Rio Bonito.....	313	57	1.446	652	484	310	219	647	264	312
Rio Claro.....	201	60	1.578	892	333	353	141	1.160	481	461
Sant'Anna de Japthyba.....	474	39	998	562	276	160	230	629	350	184
Santa Maria Magdalena.....	587	197	9.066	4.740	2.330	1.996	310	1.393	672	521
Santa Thereza.....	163	145	13.462	7.813	2.440	3.209	145	955	345	443
Santo Antonio de Padua.....	1.444	896	18.833	7.856	7.893	3.084	1.044	20.935	15.726	4.561
São Fidelis.....	1.336	638	16.162	5.969	7.573	2.620	822	3.290	1.046	1.489
São Francisco de Paula.....	313	129	7.487	4.320	1.478	1.689	181	1.399	668	505
São Gonçalo.....	599	288	2.103	831	971	306	563	1.577	619	821
São João da Barra.....	182	175	14.650	7.059	4.402	3.159	172	1.312	408	714
São João Marcos.....	106	70	3.127	1.745	894	488	97	1.188	635	344
São Pedro d'Aldeia.....	202	44	2.144	1.221	372	551	147	1.525	787	353
São Sebastião do Alto.....	291	198	11.521	7.107	2.013	2.401	228	1.309	636	480
Sapucaia.....	369	211	13.064	7.602	3.186	2.276	271	1.586	602	756
Saquarema.....	308	50	845	487	211	147	218	726	265	382
Sumidouro.....	157	93	2.877	1.300	921	656	110	449	159	222
Therezopolis.....	382	205	2.007	1.038	627	342	256	1.295	363	726
Valença.....	580	452	39.047	23.288	6.448	9.311	502	4.376	1.728	1.929
Vassouras.....	670	386	25.472	14.963	5.488	5.021	517	3.348	1.423	1.356
ESTADO DO RIO										
Acaary.....	251	243	12.199	6.231	2.927	3.041	210	1.262	421	667
Angicos.....	359	288	16.858	10.610	3.756	2.492	286	2.212	814	1.063
Apody.....	94	90	11.476	5.937	3.122	2.417	90	1.742	803	705
Arca Branca.....	67	30	945	564	231	150	35	128	46	68
Atez.....	48	32	1.513	706	361	416	40	316	124	140
Assú.....	412	283	12.225	7.354	2.644	2.227	259	1.729	631	872
Augusto Severo.....	329	318	17.809	10.441	4.369	2.999	295	2.380	907	1.143
Caicó.....	513	492	30.536	16.961	5.966	7.609	457	4.562	1.814	1.914

1 de Setembro de 1920, segundo as diversas espécies arroladas

au 1^{er} Septembre 1920, d'après les diverses espèces relevées

ESPECIE NANT À L'ESPÈCE									DE 1.000 CABEÇAS ARROLADAS PERTENCIAM À ESPECIE					
ASINIINA E MUAR ASINE ET MULLASSIÈRE		OVINA OVINE		CAPRINA CAPRINE		SUINA PORCINE		SUR 1.000 TÊTES RELEVÉES APPARTE- NAIENT À L'ESPÈCE						
	Numero de estabelecimentos	Numero de cabeças	Numero de estabelecimentos	Numero de cabeças	Numero de estabelecimentos	Numero de cabeças	Numero de estabelecimentos	Numero de cabeças	Bovina	Equina	Asiniina e muar	Ovina	Caprina	Suina
Petros Poulains	Nombre d'établissements	Nombre de têtes	Nombre d'établissements	Nombre de têtes	Nombre d'établissements	Nombre de têtes	Nombre d'établissements	Nombre de têtes	Bo- vine	Che- va- line	Asine et mu- lassière	Ovine	Ca- prine	Porcine

RIO DE JANEIRO

SÃO - FIN)

30	41	301	6	62	12	67	85	1.975	203	42	95	19	21	620
360	181	892	27	601	117	656	459	8.407	334	126	46	31	33	430
209	63	330	16	264	24	268	135	3.108	656	93	21	17	17	196
492	158	946	29	1.124	53	528	300	6.012	697	87	24	28	13	151
71	175	1.001	47	544	60	239	221	3.424	198	89	137	74	33	469
218	40	260	36	1.510	57	408	173	3.254	193	142	32	185	50	398
95	170	955	8	74	87	388	343	3.795	146	92	139	11	57	555
200	189	758	19	192	113	674	387	9.113	428	65	36	9	32	430
167	42	139	9	142	22	106	117	3.627	720	52	7	8	6	197
648	198	600	48	380	416	2.425	1.162	31.846	251	279	8	5	32	425
755	152	644	28	523	172	726	1.056	24.231	355	72	14	11	16	532
226	145	750	8	252	85	841	240	8.095	398	74	40	13	45	430
137	287	1.019	26	307	287	1.052	590	4.887	193	144	93	28	96	446
190	9	19	30	496	18	184	112	1.986	785	70	1	27	10	107
209	30	200	40	1.240	58	491	93	1.669	395	150	25	157	62	211
385	36	298	10	449	21	152	150	2.332	311	221	43	65	22	338
193	85	284	10	109	56	392	255	8.586	519	59	13	5	17	387
228	103	559	23	497	123	811	290	5.498	593	72	25	23	37	250
79	91	432	42	443	91	425	238	3.747	128	110	65	67	64	566
68	53	221	5	42	36	163	116	2.567	455	71	35	7	26	406
205	181	1.234	8	119	71	433	268	6.270	177	114	109	10	38	552
719	173	950	45	1.242	66	715	440	11.038	681	76	17	22	12	192
569	146	1.057	42	1.184	116	991	480	8.620	626	82	26	29	25	212

GRANDE DO NORTE

174	235	3.491	181	6.748	121	4.697	156	994	415	43	119	229	160	34
335	277	1.770	152	4.424	195	5.707	134	1.124	525	69	55	138	178	35
234	85	1.798	70	7.885	83	13.250	53	1.017	307	47	48	212	357	27
14	49	409	10	301	27	701	15	61	371	50	161	118	276	24
52	17	103	5	88	13	73	19	90	693	145	47	40	34	41
226	252	1.939	185	5.224	215	7.739	160	1.492	402	57	65	172	255	49
330	238	3.014	210	10.254	259	16.319	234	1.722	346	46	59	199	317	33
804	438	7.397	399	19.941	256	10.014	317	2.652	407	61	98	266	133	35

II — Gado existente nos estabelecimentos ruraes recenseados em Effectif du bétail dans les établissements ruraux recensés

MUNICIPIOS MUNICIPES	Numero total de estabelecimentos ruraes recenseados Nombre total d'établissements ruraux recensés	ANIMAES DA ANIMAUX APPARTE								
		BOVINA BOVINE					EQUINA CHEVALINE			
		Numero de estabelecimentos Nombre d'établissements	Numero de cabeças Nombre de têtes				Numero de estabelecimentos Nombre d'établissements	Numero de cabeças Nombre de têtes		
			Total	Vacas e novilhas Vaches et génisses	Bois Bœufs	Garrotes e bezeros Jeune bétail		Total	Eguas Juments	Cavallos Chevaux
Canguaretama.....	61	33	3.951	1.583	1.498	870	44	931	394	357
Caraúbas.....	146	143	11.006	5.811	3.223	1.972	135	1.548	656	699
Ceará-mirim.....	147	23	1.024	492	186	346	28	304	105	150
Curraes Novos.....	194	175	11.059	5.893	2.558	2.608	153	1.163	421	503
Flôres.....	109	96	4.185	2.423	948	814	89	415	179	183
Goyanninha.....	23	23	4.345	1.862	1.288	1.195	23	456	182	197
Jardim do Seridó.....	701	601	18.013	10.501	3.176	4.336	497	1.958	602	1.110
Lages.....	33	32	6.885	3.610	1.625	1.650	32	577	202	282
Luiz Gomes.....	105	82	1.906	1.056	372	478	83	512	153	227
Macahyba.....	83	80	10.825	5.324	2.190	3.311	79	596	150	348
Macau.....	59	57	4.108	2.464	907	737	56	504	164	285
Martins.....	145	135	6.565	3.142	1.782	1.641	136	914	350	404
Mossoró.....	254	241	11.730	7.142	2.416	2.172	220	1.172	404	658
Natal.....	13	11	365	181	100	84	12	133	61	52
Nova Cruz.....	46	43	5.873	2.893	1.544	1.436	39	4.056	1.889	1.295
Pão dos Ferros.....	214	200	6.574	3.420	1.561	1.593	194	1.093	403	475
Papary.....	27	25	1.767	841	486	440	24	377	144	172
Patú.....	204	187	3.418	1.948	686	784	168	780	299	401
Pedro Velho.....	52	46	3.579	1.366	1.217	996	46	684	215	257
Port'Alegre.....	59	50	3.108	1.536	910	662	50	373	136	170
Sant'Anna de Mattos.....	235	199	12.590	7.431	2.932	2.227	187	1.699	737	747
Santa Cruz.....	107	103	17.165	9.374	3.410	4.381	99	1.067	352	530
Santo Antonio.....	54	53	6.691	3.203	1.468	2.020	53	667	275	248
São Gonçalo.....	98	12	1.960	815	399	746	12	382	135	116
São José de Mipibú.....	46	42	2.679	1.279	662	738	45	628	281	252
São Miguel.....	101	90	1.404	698	263	443	80	318	88	212
Serra Negra.....	144	141	10.752	6.124	2.544	2.084	132	1.507	646	637
Taipú.....	96	87	10.412	5.278	2.388	2.746	86	1.097	427	435
Touros.....	49	43	4.638	2.543	852	1.243	43	1.003	433	364

ESTADO DO RIO (CONCLU

1 de Setembro de 1920, segundo as diversas espécies arroladas

au 1^{er} Septembre 1920, d'après les diverses espèces relevées

ESPECIE NANT À L'ESPECE									DE 1-000 CABEÇAS ARROLADAS PERTENCIAM À ESPECIE SUR 1.000 TÊTES RELEVÉES APPARTENANT À L'ESPECE					
ASININA E MUAR ASINE ET MULASSIÈRE		OVINA OVINE		CAPRINA CAPRINE		SUINA PORCINE								
Fotos Poulains	Numero de estabelecimentos	Numero de cabeças	Numero de estabelecimentos	Numero de cabeças	Numero de estabelecimentos	Numero de cabeças	Numero de estabelecimentos	Numero de cabeças	Bovina	Equina	Asinina e muar	Ovina	Caprina	Suina
	Nombre d'établissements	Nombre de têtes	Nombre d'établissements	Nombre de têtes	Nombre d'établissements	Nombre de têtes	Nombre d'établissements	Nombre de têtes	Bo-vine	Che-valine	Asine et mulassière	Ovine	Caprine	Porcine

GRANDE DO NORTE

(SÃO — PIN)

150	26	362	9	159	15	283	17	515	637	150	58	26	46	83
193	136	1.780	96	9.294	132	14.213	111	1.070	233	40	46	239	365	27
49	13	73	5	167	11	404	9	174	477	142	34	78	188	81
239	177	35.020	135	6.425	132	5.963	131	1.088	182	19	577	106	98	18
53	104	1.042	79	2.560	62	1.507	80	357	416	41	104	254	150	35
77	18	143	13	308	9	181	12	36	794	83	27	56	33	7
245	577	4.449	416	13.673	393	13.906	245	948	340	37	84	258	263	18
93	27	192	26	1.421	28	2.769	13	149	574	43	16	119	231	12
132	76	594	53	1.717	73	1.897	71	645	262	70	82	236	261	89
98	57	298	45	2.399	51	3.269	22	287	612	34	17	136	185	16
55	52	537	46	1.617	49	2.391	34	294	435	53	57	171	253	31
160	123	1.204	89	3.789	114	6.432	110	1.507	322	45	59	185	315	74
110	195	1.434	150	6.149	216	16.955	149	1.553	301	30	37	157	435	40
20	7	53	2	16	4	27	4	34	581	212	84	26	43	54
872	30	980	26	4.293	33	8.202	25	1.917	232	160	39	169	324	76
215	179	1.569	163	6.589	180	9.339	174	1.553	246	41	59	247	349	58
61	7	56	7	47	2	39	1	32	762	163	24	20	17	14
80	150	892	101	2.764	154	5.620	110	757	240	55	63	194	395	53
212	18	185	13	146	13	187	17	71	738	141	38	50	38	15
67	46	418	32	2.087	38	2.803	36	294	342	41	46	230	309	32
215	198	1.773	113	5.150	138	5.892	95	806	451	61	63	185	211	29
185	99	1.165	80	6.773	81	5.704	56	757	526	33	36	207	175	23
144	38	216	33	1.127	40	1.400	20	123	655	65	21	110	137	12
131	12	304	12	913	12	877	11	404	405	79	63	189	181	83
95	30	154	16	266	25	533	23	105	614	144	35	61	122	24
18	73	503	49	1.322	68	2.632	80	1.108	193	44	69	181	361	152
224	138	1.592	112	6.734	105	4.832	60	720	411	58	61	258	185	27
235	60	465	44	2.552	48	2.261	23	211	613	65	27	150	133	12
206	38	278	22	581	26	1.027	20	157	604	130	36	76	134	20

II — Gado existente nos estabelecimentos rurais recenseados em
Effectif du bétail dans les établissements ruraux recensés

MUNICIPIOS MUNICIPES	Numero total de estabelecimentos rurais recenseados Nombre total d'établissements ruraux recensés	ANIMAES DA ANIMAUX APPARTE								
		BOVINA BOVINE					EQUINA CHEVALINE			
		Numero de estabelecimentos Nombre d'établissements	Numero de cabeças Nombre de têtes				Numero de estabelecimentos Nombre d'établissements	Numero de cabeças Nombre de têtes		
			Total	Vacas e novilhas Vaches et génisses	Bois Boeufs	Carrotes e bezerrós Jeune bétail		Total	Eguas Juments	Cavallos Chevaux
Alegrete.....	1.118	1.071	478.706	285.363	81.790	111.553	1.063	65.935	32.790	21.990
Alfredo Chaves.....	2.848	2.594	30.451	15.071	7.567	7.813	2.604	17.254	9.589	6.497
Antonio Prado.....	914	713	5.681	3.330	1.264	1.087	789	2.226	1.130	973
Arroio Grande.....	535	494	143.606	82.875	27.255	33.476	493	11.768	4.393	6.060
Bagé.....	904	871	324.167	156.886	91.109	76.172	867	28.474	12.888	12.087
Bento Gonçalves.....	2.085	1.903	13.819	9.537	2.454	1.828	1.800	4.556	1.886	2.375
Bom Jesus.....	344	324	61.420	30.412	19.911	11.097	328	6.615	2.826	2.790
Caçapava.....	1.392	1.173	147.641	79.732	27.690	40.219	1.297	23.369	12.091	8.631
Caohocira.....	3.524	3.324	243.455	151.539	43.512	43.404	3.449	43.798	22.353	17.603
Cangussú.....	4.527	3.743	163.197	82.660	29.402	51.135	3.979	28.612	10.534	14.384
Caxias.....	2.350	2.025	12.945	7.731	2.502	2.712	1.735	4.211	1.828	2.161
Conceição do Arroio.....	846	714	39.474	25.732	6.399	7.343	738	9.234	5.377	2.645
Cruz Alta.....	2.538	2.273	191.399	99.642	54.352	37.405	2.394	29.639	15.455	11.135
Dom Pedrito.....	818	746	281.336	140.604	74.604	66.128	764	22.384	9.632	9.735
Dôres de Camaquã.....	956	604	41.572	25.244	9.750	6.578	773	8.463	4.652	3.058
Eneantado.....	2.615	2.183	18.805	10.142	4.921	3.742	2.291	6.539	2.686	3.260
Eneruzilhada.....	2.370	1.954	136.048	75.936	22.860	37.252	2.245	27.478	13.589	10.201
Erechim.....	4.922	3.764	37.896	22.924	7.425	7.547	4.333	14.610	6.961	6.145
Estrella.....	2.802	2.742	30.703	15.023	10.940	4.740	2.700	9.301	1.771	6.989
Garibaldi.....	1.492	1.349	11.433	6.100	3.143	2.190	1.294	3.368	1.330	1.828
Gravatá.....	1.231	1.151	34.893	17.783	10.499	6.611	1.037	6.588	2.936	3.009
Guaporé.....	4.059	3.818	39.655	20.535	9.318	9.802	3.900	14.711	6.893	6.407
Herval.....	562	522	115.561	56.364	22.811	36.386	535	11.024	4.512	4.852
Ijuhy.....	3.083	2.848	31.586	17.622	7.205	6.759	3.074	14.209	4.415	8.695
Itaquy.....	101	90	142.213	78.411	30.646	33.156	98	29.466	18.724	6.075
Jaguarão.....	440	412	104.464	64.807	20.647	19.010	431	9.481	3.774	4.242
Julio de Castilhos.....	1.826	1.595	162.486	82.141	45.430	34.915	1.752	24.525	11.870	10.163
Lageado.....	4.516	4.054	35.196	16.211	12.442	6.543	4.201	12.362	2.626	9.156
Lagôa Vermelha.....	3.642	2.980	82.146	47.736	17.103	17.307	3.415	25.689	13.594	9.696
Lavras.....	615	586	149.650	81.391	35.917	32.342	609	11.466	5.411	4.951
Palmeira.....	2.700	2.176	91.653	52.572	19.981	19.100	2.599	29.867	15.608	11.193
Passo Fundo.....	3.105	2.794	106.707	58.945	26.332	21.430	2.886	26.864	13.541	10.207
Pelotas.....	2.773	2.495	132.664	75.689	37.051	19.924	2.664	21.588	4.753	15.490

ESTADO DO RIO

1 de Setembro de 1920, segundo as diversas espécies arroladas
 au 1^{er} Septembre 1920, d'après les diverses espèces relevées

ESPECIE NANT À L'ESPECE		DE 1.000 CABEÇAS ARROLADAS PERTENCIAM À ESPECIE												
		ASININA E MUAR ASINE ET MULASSIÈRE		OVINA OVINE		CAPRINA CAPRINE		SUINA PORCINE		SUR 1.000 TÊTES RELEVÉES APPARTE- NAIENT À L'ESPECE				
Petros	Numero de estabelecimentos	Numero de cabeças	Numero de estabelecimentos	Numero de cabeças	Numero de estabelecimentos	Numero de cabeças	Numero de estabelecimentos	Numero de cabeças	Bovina	Equina	Asinina e mmar	Ovina	Caprina	Suina
Poulains	Nombre d'établissements	Nombre de têtes	Nombre d'établissements	Nombre de têtes	Nombre d'établissements	Nombre de têtes	Nombre d'établissements	Nombre de têtes	Bo-vine	Che-valine	Asine et mulassière	Ovine	Caprine	Porcine

GRANDE DO SUL

11.115	147	6.139	473	265.544	39	3.695	798	9.544	577	80	7	320	4	12
1.168	1.301	4.945	366	2.659	515	2.559	2.642	140.178	154	87	25	13	13	708
123	493	1.938	22	111	195	638	859	26.517	153	60	52	3	17	715
1.315	22	241	370	180.313	26	630	420	4.724	421	34	1	528	2	14
3.499	147	2.290	463	264.088	54	3.401	666	9.832	513	45	4	418	5	15
295	1.166	3.671	58	312	279	1.222	2.039	59.552	166	55	44	4	15	716
999	292	4.056	115	10.416	10	192	255	6.602	688	74	45	117	2	74
2.647	85	914	403	62.458	198	5.302	1.016	11.640	587	93	4	249	21	46
3.842	383	1.512	414	58.324	80	937	2.995	78.228	571	103	4	137	2	183
3.694	245	1.645	374	48.405	325	4.535	3.433	55.930	540	95	5	160	15	185
222	1.586	5.555	71	452	263	1.190	2.193	37.412	210	68	90	7	19	606
1.212	203	990	125	19.662	81	379	718	21.917	431	101	11	214	4	239
3.049	497	3.926	351	27.222	63	829	2.082	66.709	599	93	12	85	2	209
3.017	72	791	454	212.191	23	470	544	5.305	538	43	2	406	1	10
753	102	461	60	8.250	73	451	615	7.210	626	127	7	124	7	109
593	1.131	4.308	139	780	141	400	2.434	92.145	153	53	35	7	3	749
3.688	93	676	417	49.112	109	1.600	1.803	24.066	569	115	3	205	7	101
1.504	1.114	1.600	126	2.923	141	785	4.362	110.018	225	87	10	17	5	655
541	643	1.709	288	1.896	37	307	2.730	131.376	175	53	10	11	2	749
210	704	2.166	92	568	167	426	1.393	37.883	205	60	39	10	8	678
643	190	672	115	4.276	41	193	854	12.936	586	111	11	72	3	217
1.411	1.727	6.187	507	4.708	695	3.230	3.975	260.638	120	45	19	14	10	792
1.660	32	1.165	291	108.787	32	1.046	404	4.334	478	45	5	450	4	18
1.099	303	1.452	160	2.254	39	333	3.055	122.333	183	83	8	13	2	711
4.667	35	854	87	73.018	8	594	52	1.001	575	119	4	296	2	4
1.465	45	231	321	172.187	8	95	349	3.266	361	33	1	594	—	11
2.492	385	16.192	347	50.149	69	478	1.556	33.408	566	85	56	175	2	116
580	765	2.769	210	1.495	84	570	4.305	145.708	178	62	14	8	3	735
2.399	1.438	9.745	356	12.699	248	1.565	3.165	86.449	376	118	45	58	7	396
1.104	58	361	209	87.347	22	316	462	3.605	592	45	2	346	1	14
3.056	500	6.363	164	10.613	53	710	2.327	69.979	438	143	30	51	3	335
3.116	864	6.780	372	16.414	158	1.936	2.797	98.000	416	105	26	64	7	382
1.345	127	780	547	37.373	294	1.695	2.412	42.514	561	91	3	158	7	180

II — Gado existente nos estabelecimentos rurais recenseados em Effectif du bétail dans les établissements ruraux recensés

MUNICIPIOS MUNICIPES	Numero total dos estabelecimentos rurais recenseados Nombre total d'établissements ruraux recensés	ANIMAES DA ANIMAUX APPARTE								
		BOVINA BOVINE					EQUINA CHEVALINE			
		Numero de estabelecimentos Nombre d'établissements	Numero de cabeças Nombre de têtes				Numero de estabelecimentos Nombre d'établissements	Numero de cabeças Nombre de têtes		
			Total	Vacas e novilhas Vaches et génisses	Bois Bœufs	Carrotes e bezeros Jeune bétail		Total	Eguas Juments	Cavallos Chevaux
Pinheiro Machado.....	572	509	75.014	41.051	15.167	18.796	534	8.748	3.479	4.230
Piratiny.....	715	673	80.577	41.588	17.408	21.581	694	11.263	5.007	4.903
Porto Alegre.....	614	596	58.406	30.653	14.800	12.953	587	9.569	4.698	3.895
Quarahy.....	475	430	185.559	92.482	35.281	57.796	432	18.900	10.442	5.940
Rio Grande.....	688	633	92.464	49.943	19.964	22.557	563	9.474	4.402	3.902
Rio Pardo.....	1.340	1.223	77.620	42.235	18.995	16.390	1.251	13.000	6.075	5.805
Rosario.....	604	590	283.258	174.352	46.926	61.980	586	26.534	14.645	9.246
Sant'Anna do Livramento.....	998	971	401.551	200.889	90.245	110.417	968	33.242	16.192	12.896
Santa Cruz.....	3.806	3.505	36.623	20.291	8.598	7.734	3.691	16.030	3.557	11.667
Santa Maria da Bocca do Monte	2.348	2.144	162.508	96.275	34.394	31.839	2.180	24.397	12.727	9.677
Santa Victoria do Palmar.....	921	876	148.345	81.879	32.337	34.129	894	16.974	7.143	7.472
Santo Amaro.....	343	316	20.767	11.577	4.323	4.867	315	4.216	2.229	1.417
Santo Angelo.....	2.709	2.175	91.728	47.649	25.171	18.908	2.559	21.105	10.013	8.890
Santo Antonio da Patrulha....	2.170	1.983	34.309	19.053	9.208	6.048	1.973	9.003	3.499	4.698
São Borja.....	1.266	1.148	339.510	200.526	52.033	86.951	1.181	51.531	30.613	14.182
São Francisco de Assis.....	842	777	160.994	86.075	32.396	42.523	799	21.168	11.694	7.442
São Francisco de Paula de Cima da Serra	1.288	1.056	72.261	41.379	17.651	13.231	1.163	9.995	4.945	3.965
São Gabriel.....	921	894	332.258	207.025	65.899	59.334	892	32.254	17.682	10.789
São Jeronymo.....	906	655	62.910	40.378	11.902	10.630	803	10.014	5.326	3.608
São João Baptista de Camaquã....	561	433	61.378	34.499	14.610	12.269	517	9.477	5.045	3.455
São João do Montenegro.....	4.330	4.131	44.569	21.935	12.170	10.464	3.964	12.793	3.012	9.176
São José do Norte.....	1.416	1.293	77.302	47.061	16.767	13.474	1.293	21.096	12.809	6.212
São Leopoldo.....	2.429	2.361	24.377	16.871	7.031	6.475	2.177	7.484	1.968	5.122
São Lourenço.....	1.557	1.521	83.237	27.844	43.743	11.650	1.535	14.485	4.665	8.621
São Luiz Gonzaga.....	2.791	2.491	123.645	72.711	21.963	28.971	2.668	25.176	12.162	10.638
São Sebastião do Cahy.....	3.323	3.218	44.248	23.408	11.179	9.661	2.992	11.416	3.836	6.662
São Sepé.....	522	502	134.101	83.820	26.170	24.111	497	16.338	9.272	5.273
São Thiago do Boqueirão.....	712	574	103.340	49.403	30.765	23.172	520	13.017	7.108	4.787
São Vicente.....	1.052	956	136.662	80.972	23.557	32.133	1.018	12.371	5.875	5.230
Soledade.....	3.785	2.754	132.183	88.953	25.704	17.526	3.403	30.058	16.615	10.585
Taquara do Mundo Novo.....	3.194	2.772	22.347	11.043	7.461	3.843	2.811	9.169	2.468	6.196
Taquary.....	1.136	1.132	18.919	8.559	6.473	3.887	1.083	5.038	1.673	2.748
Torres.....	362	348	3.078	1.173	1.369	536	287	903	290	560

ESTADO DO RIO (CONTINUA)

1 de Setembro de 1920, segundo as diversas espécies arroladas

au 1^{er} Septembre 1920, d'après les diverses espèces relevées

ESPECIE NANT À L'ESPECE									DE 1.000 CABEÇAS ARROLADAS PERTENCIAM À ESPECIE					
ASININA E MUAR ASINE ET MULASSIÈRE		OVINA OVINE		CAPRINA CAPRINE		SUINA PORCINE		SUR 1.000 TÊTES RELEVÉES APPARTENAIENT À L'ESPECE						
	Numero de estabelecimentos	Numero de cabeças	Numero de estabelecimentos	Numero de cabeças	Numero de estabelecimentos	Numero de cabeças	Numero de estabelecimentos	Numero de cabeças	Bovina	Equina	Asinina e muar	Ovina	Caprina	Suina
Potos	Nombre d'établissements	Nombre de têtes	Nombre d'établissements	Nombre de têtes	Nombre d'établissements	Nombre de têtes	Nombre d'établissements	Nombre de têtes	Bo-vine	Che-valine	Asine et mulassière	Ovine	Caprine	Porcine

GRANDE DO SUL

ÇÃO — SUITE)

1.039	40	284	263	75.624	20	619	359	2.989	459	54	2	463	4	13
1.353	47	504	372	52.851	40	1.739	541	5.321	529	74	3	347	12	35
976	87	703	95	11.465	44	636	397	9.216	649	106	8	127	7	103
2.518	89	1.294	288	223.009	30	937	272	2.272	430	44	3	516	2	5
1.170	26	417	263	73.636	37	389	438	5.001	510	52	2	406	2	28
1.120	188	664	183	16.869	24	234	1.064	21.340	598	100	5	130	2	165
2.643	74	836	189	56.372	69	4.063	374	4.820	753	71	2	150	11	13
4.154	151	1.373	530	324.447	43	1.904	716	7.965	521	43	2	421	3	10
806	1.309	4.586	254	2.619	80	741	3.625	120.011	203	89	25	15	4	664
1.993	242	1.105	202	15.126	77	1.369	1.762	29.863	693	104	5	65	6	127
2.359	30	434	690	350.027	12	154	756	10.706	282	32	1	665	—	20
570	25	224	40	1.995	26	283	249	3.433	672	136	7	65	9	111
2.202	229	2.943	197	17.025	22	493	2.444	59.500	476	109	15	88	3	309
806	487	1.701	195	6.199	63	206	1.792	44.461	358	94	18	64	2	464
6.736	161	2.526	410	130.997	54	2.146	881	8.257	635	96	5	245	4	15
2.032	66	1.270	183	34.161	44	2.597	649	10.615	698	92	5	148	11	46
1.085	906	6.675	252	10.244	179	960	1.114	17.515	614	85	57	87	8	149
3.783	123	1.611	337	135.803	30	879	606	5.709	653	64	3	267	2	11
1.080	144	693	150	17.391	116	1.051	684	8.855	624	99	7	172	10	88
977	18	115	56	11.235	93	1.200	437	9.701	659	102	1	121	13	104
605	1.198	2.744	304	2.740	182	596	4.087	140.036	219	63	14	13	3	688
2.075	27	130	510	62.664	50	277	923	7.510	457	125	1	371	2	44
394	1.557	4.816	108	1.473	44	319	2.266	63.673	239	73	47	15	3	623
1.199	3	15	427	24.472	45	855	1.537	45.574	494	86	—	145	5	270
2.376	344	2.083	252	23.009	84	1.875	2.608	98.182	451	92	8	84	7	358
918	1.514	4.620	183	2.618	85	508	3.115	96.886	276	71	29	16	3	605
1.793	64	720	175	35.805	7	209	322	5.978	694	85	4	185	1	31
1.122	54	617	199	35.953	17	888	271	2.519	661	83	4	230	6	16
1.266	55	213	88	12.785	24	346	942	14.508	773	70	1	72	2	82
2.858	1.203	10.454	493	16.713	212	2.901	3.249	76.055	493	112	39	62	11	283
505	1.252	4.180	57	627	98	388	2.848	73.228	203	83	38	6	4	666
617	211	567	99	1.775	9	57	1.120	55.537	231	61	7	22	1	678
53	31	161	42	473	5	14	262	4.087	353	104	18	54	2	469

II — Gado existente nos estabelecimentos rurais recenseados em
Effectif du bétail dans les établissements ruraux recensés

MUNICIPIOS MUNICIPES	Numero total de estabelecimentos rurais recenseados Nombre total d'établissements ruraux recensés	ANIMAES DA ANIMAUX APPARTIENS							
		BOVINA BOVINE				EQUINA CHEVALINE			
		Numero de estabelecimentos Nombre d'établissements	Numero de cabeças Nombre de têtes			Numero de estabelecimentos Nombre d'établissements	Numero de cabeças Nombre de têtes		
			Total	Vacas e novilhas Vaches et génisses	Bois Bœufs		Carretes e bezerros Jeune bétail	Total	Eguas Juments

ESTADO DO RIO
(CONCLU)

Triunpho.....	261	252	16.095	9.595	4.466	2.034	220	2.427	1.158	929
Uruguayana.....	610	570	412.318	227.405	83.553	101.360	598	34.669	18.737	11.731
Vaccaria.....	1.928	1.624	131.525	58.780	47.953	24.792	1.781	26.270	14.013	9.034
Venancio Ayres.....	2.222	2.027	20.262	9.874	7.955	2.433	2.085	7.430	1.378	5.634
Viamão.....	720	720	103.461	52.325	20.493	36.643	712	7.470	925	6.395

ESTADO DE

Araranguá.....	3.056	2.740	21.424	9.442	8.244	3.738	2.569	6.709	2.718	3.397
Biguaçu.....	395	374	3.857	1.620	1.390	847	260	700	179	457
Blumenau.....	7.938	7.476	50.823	30.779	7.420	12.624	5.598	13.611	6.251	6.488
Brusque.....	300	298	5.337	2.609	1.352	1.376	262	1.176	406	667
Camboriú.....	188	162	921	370	382	169	100	230	82	134
Campo Alegre.....	270	229	4.538	2.556	1.056	946	245	1.455	606	753
Campos Novos.....	812	660	24.252	15.571	4.867	3.814	737	5.203	2.787	1.815
Chapecó.....	326	277	15.893	8.379	3.748	3.766	304	3.558	1.816	1.166
Cruzeiro.....	620	484	3.315	1.764	729	822	511	2.322	1.089	917
Curitybanos.....	280	272	31.699	17.579	7.802	6.318	277	6.919	3.676	1.914
Florianopolis.....	147	146	1.619	807	514	298	92	197	51	126
Garopaba.....	122	115	645	274	289	82	90	157	40	103
Imaruhy.....	490	460	3.669	1.851	1.050	768	306	723	380	296
Itajaí.....	1.771	1.495	9.073	4.544	2.916	1.613	914	2.189	935	1.132
Itayópolis.....	595	552	4.006	2.412	1.064	530	544	2.185	754	1.311
Jaguaruna.....	340	304	3.397	1.497	1.251	649	248	669	202	400
Joinville.....	2.608	2.395	13.355	8.010	2.473	2.872	1.869	4.573	1.521	2.745
Lages.....	1.612	1.593	209.968	106.030	66.416	37.522	1.591	29.169	14.873	9.903
Laguna.....	203	201	2.988	1.628	1.184	176	97	432	164	208
Mafra.....	413	349	6.221	4.131	1.063	1.027	374	2.167	600	1.477
Nova Trento.....	781	593	2.143	1.066	731	346	187	356	189	184
Orleans.....	1.025	953	7.406	3.699	2.510	1.197	837	2.132	1.038	921
Palhoça.....	1.051	996	11.850	5.916	3.260	2.674	785	2.759	1.286	1.155
Paraty.....	492	414	2.277	1.106	883	288	362	853	272	549
Porto Bello.....	72	65	745	339	232	174	37	133	31	90
Porto União.....	617	477	12.860	7.044	3.368	2.448	532	4.904	2.277	1.861

1 de Setembro de 1920, segundo as diversas espécies arroladas

au 1^{er} Septembre 1920, d'après les diverses espèces relevées

ESPECIE NANT À L'ESPECE									DE 1.000 CABEÇAS ARROLADAS PERTENCIAM À ESPECIE					
ASININA E MUAR ASINE ET MULASSIÈRE		OVINA OVINE		CAPRINA CAPRINE		SUINA PORCINE		SUR 1.000 TÊTES RELEVÉES APPARTENANT À L'ESPECE						
	Numero de estabelecimentos	Numero de cabeças	Numero de estabelecimentos	Numero de cabeças	Numero de estabelecimentos	Numero de cabeças	Numero de estabelecimentos	Numero de cabeças	Bovina	Equina	Asinina e muar	Ovina	Caprina	Suina
Potos Poulains	Nombre d'établissements	Nombre de têtes	Nombre d'établissements	Nombre de têtes	Nombre d'établissements	Nombre de têtes	Nombre d'établissements	Nombre de têtes	Bovine	Chevalline	Asine et mulassière	Ovine	Caprine	Porcine

GRANDE DO SUL

SÃO -- FIN]

340	11	90	40	1.149	9	64	137	2.010	737	111	4	53	3	92
4.201	182	9.617	444	489.731	24	6.475	326	3.034	432	36	10	512	7	3
3.223	1.281	11.045	425	25.262	153	1.152	1.509	27.167	591	118	50	114	5	122
418	311	917	62	619	43	267	2.072	61.954	222	81	10	7	3	677
150	39	130	165	15.473	13	186	708	18.593	724	49	1	102	1	123

SANTA CATHARINA

594	152	309	168	2.590	189	574	2.691	61.602	230	72	3	28	6	661
64	33	50	10	32	45	230	362	3.476	462	84	6	4	28	416
872	428	821	401	2.263	197	634	7.613	98.813	304	81	5	14	4	592
103	26	56	27	361	64	346	299	11.696	281	62	3	19	18	617
14	6	20	3	17	15	50	154	812	449	112	10	8	25	396
96	66	220	11	118	26	149	252	4.605	412	131	20	11	13	413
601	352	2.516	101	2.314	60	534	689	14.338	494	106	51	47	11	291
576	147	2.009	15	333	61	746	291	9.629	494	111	63	10	23	299
316	176	833	16	678	13	186	569	20.566	119	83	31	24	7	736
1.329	197	2.478	60	2.512	27	311	266	20.233	494	108	39	39	5	315
20	16	32	4	17	59	206	105	737	577	70	11	6	73	263
14	12	45	6	82	11	58	113	489	437	106	31	56	39	331
47	249	692	96	821	18	95	426	14.925	175	35	33	39	5	713
122	47	85	72	239	76	215	1.451	11.667	386	93	4	12	9	496
120	27	85	50	474	80	454	576	8.139	261	142	6	31	30	530
67	15	23	3	80	8	29	211	2.507	507	100	3	12	4	374
307	45	95	32	169	76	216	2.464	31.896	266	91	2	3	4	634
4.393	1.327	14.869	380	17.442	124	1.239	1.498	41.506	663	93	47	56	4	132
60	5	17	7	145	4	12	193	2.846	464	67	3	22	2	442
90	28	107	14	128	44	244	328	5.681	428	149	7	9	17	390
13	20	45	3	12	404	1.192	756	7.259	194	35	4	1	108	658
173	210	387	92	648	113	488	944	28.429	188	54	10	16	12	720
318	485	1.540	101	718	141	1.077	976	19.749	314	73	41	19	29	524
32	13	32	12	54	16	117	430	4.996	273	102	4	7	14	600
12	4	10	2	16	27	146	65	565	461	82	6	10	91	350
766	152	1.050	29	662	55	559	511	16.924	348	133	28	18	15	458

II — Gado existente nos estabelecimentos rurais recenseados em Effectif du bétail dans les établissements ruraux recensés

MUNICIPIOS MUNICIPES	Numero total de estabelecimentos rurais recenseados Nombre total d'établissements ruraux recensés	ANIMAES DA ANIMAUX APPARTE								
		BOVINA BOVINE					EQUINA CHEVALINE			
		Numero de cabeças Nombre de têtes					Numero de cabeças Nombre de têtes			
		Total	Vaccas e novilhas Vaches et génisses	Bois Boeufs	Garretes e bezerras Jeune bétail	Total	Eguas Juments	Cavallos Chevaux	Total	Eguas Juments

ESTADO DE (CONCLU

Santa Cruz de Canoinhas.....	616	554	10.142	5.900	2.043	2.199	573	3.588	1.729	1.405
São Bento.....	853	764	7.306	4.738	1.239	1.329	697	2.634	849	1.662
São Francisco.....	282	186	718	353	220	145	151	329	127	191
São Joaquim da Costa da Serra	477	477	74.789	40.018	19.358	15.413	477	9.773	4.226	4.366
São José.....	599	532	5.991	3.117	1.603	1.271	393	1.122	503	542
Tijucas.....	638	534	3.572	1.637	1.321	614	296	715	256	428
Tubarão.....	2.558	2.276	17.013	7.318	6.538	3.157	1.535	3.556	1.378	1.888
Urussanga.....	1.197	1.148	8.514	3.858	2.775	1.881	1.096	2.282	1.180	883

ESTADO DE

Agudos.....	312	186	7.148	3.932	1.760	1.456	251	2.036	971	771
Albuquerque Lins.....	220	115	7.489	4.685	1.934	870	143	826	180	571
Altinópolis.....	105	92	13.554	7.688	2.909	2.957	97	1.704	643	892
Amparo.....	697	489	8.390	5.453	1.281	1.656	578	3.773	1.755	1.609
Angatuba.....	174	124	4.188	2.200	1.099	889	163	1.780	691	660
Anhemby.....	151	108	12.200	2.913	7.965	1.322	128	703	214	421
Annapolis.....	65	62	5.434	3.244	1.107	1.083	60	1.319	523	579
Apiahy.....	305	232	4.756	1.991	1.575	1.190	294	2.698	1.116	997
Araçariguama.....	358	122	833	518	177	138	285	811	301	482
Araraquara.....	748	565	22.977	13.737	3.419	5.821	497	4.633	2.390	1.848
Araras.....	296	255	16.080	9.576	2.939	3.565	235	3.331	1.315	1.670
Arcias.....	108	60	2.660	1.344	704	612	91	694	351	253
Ariranha.....	178	169	6.516	3.238	1.671	1.607	169	1.220	367	749
Assis.....	526	262	4.890	2.045	1.975	870	461	1.940	683	998
Atibaia.....	495	289	5.058	2.957	1.308	793	399	1.640	668	802
Avalhy.....	207	157	4.043	1.923	1.480	640	183	1.848	748	883
Avaré.....	520	292	10.660	5.773	2.238	2.649	467	3.066	1.099	1.601
Bananal.....	144	72	6.577	3.789	1.433	1.355	112	1.307	621	498
Bariry.....	608	514	9.379	5.559	1.624	2.196	494	2.299	857	1.193
Barra Bonita.....	124	103	2.091	1.057	625	409	77	784	319	372
Barretos.....	472	446	106.878	18.672	78.321	9.885	437	5.549	2.161	2.939
Batataes.....	281	241	23.952	12.808	5.959	5.185	258	2.812	828	1.709
Baurú.....	123	100	8.731	3.630	3.090	2.101	108	1.250	416	637

1 de Setembro de 1920, segundo as diversas especies arroladas

au 1^{er} Septembre 1920, d'après les diverses espèces relevées

ESPECIE NANT Á L'ESPECE									DE 1.000 CABEÇAS ARROLADAS PERTENCIAM Á ESPECIE					
ASININA E MUAR ASINE ET MULASSIÈRE		OVINA OVINE		CAPRINA CAPRINE		SUINA PORCINE		SUR 1.000 TÊTES RELEVÉES APPARTE- NAIENT Á L'ESPECE						
	Numero de estabeci- mentos	Numero de cabeças	Numero de estabeci- mentos	Numero de cabeças	Numero de estabeci- mentos	Numero de cabeças	Numero de estabeci- mentos	Numero de cabeças	Bovina	Equina	Asinina e muar	Ovina	Caprina	Suina
Potos Poulains	Nombre d'établis- sements	Nombre de têtes	Nombre d'établis- sements	Nombre de têtes	Nombre d'établis- sements	Nombre de têtes	Nombre d'établis- sements	Nombre de têtes	Bo- vine	Che- va- fine	Asine et mu- lassière	Ovine	Ca- prine	Porcine

SANTA CATHARINA

SÃO - FIN)

454	158	832	56	1.362	49	423	569	13.761	337	119	28	45	14	457
123	39	181	32	275	77	210	792	6.952	416	150	10	16	12	396
11	2	18	2	12	15	36	235	1.152	317	145	8	5	16	509
1.181	455	5.365	145	6.454	12	150	457	14.561	673	88	48	58	2	131
77	176	610	6	25	94	466	538	7.303	386	72	39	2	30	471
31	33	59	9	29	102	330	568	4.321	396	79	6	3	37	479
290	376	835	254	1.519	356	1.116	2.153	48.963	233	49	11	21	15	671
219	112	149	259	2.098	495	1.724	1.180	41.110	152	41	3	37	31	736

SÃO PAULO

294	96	1.098	24	331	73	1.332	232	11.459	305	87	47	14	57	490
75	68	832	7	86	52	698	184	12.245	338	37	38	4	31	552
169	56	404	9	257	23	504	75	12.230	473	59	14	9	18	427
319	421	3.196	71	708	232	3.970	558	28.852	172	77	65	15	81	590
429	57	458	9	147	17	148	145	5.392	346	147	38	12	12	445
68	24	133	6	35	12	109	93	3.811	718	41	8	2	7	224
217	52	1.056	8	194	27	736	58	3.791	434	105	84	15	59	303
585	234	1.636	31	871	112	1.067	298	23.167	139	79	48	25	31	678
28	114	616	35	338	175	1.043	265	3.901	110	108	82	45	138	517
395	509	4.033	35	619	133	2.141	593	30.965	351	71	62	9	33	474
346	203	2.585	35	954	69	1.374	242	19.582	366	76	59	22	31	446
80	26	176	8	253	16	79	61	891	560	146	37	53	17	187
104	122	721	10	38	26	170	171	13.342	296	55	33	2	8	606
259	100	296	34	233	227	1.170	490	36.641	108	43	7	5	26	811
170	305	2.310	59	581	165	1.979	381	10.105	233	76	107	27	91	466
217	101	1.079	14	142	82	1.210	164	12.531	194	88	52	7	58	601
366	155	1.404	20	188	103	886	409	10.613	398	114	52	7	33	396
188	30	228	24	1.322	35	896	80	2.907	497	99	17	100	68	219
249	429	2.534	23	247	214	3.188	526	35.893	175	43	47	5	60	670
93	96	859	9	45	63	1.392	101	8.895	149	56	61	3	99	632
449	222	1.790	44	688	100	1.655	415	29.492	732	38	12	5	11	202
275	147	1.074	23	386	32	580	246	20.404	487	57	22	8	12	414
197	56	986	23	416	53	1.219	106	9.260	399	57	45	19	56	424

II — Gado existente nos estabelecimentos ruraes recenseados em
Effectif du bétail dans les établissements ruraux recensés

MUNICIPIOS MUNICIPES	Numero total de estabelecimentos ruraes recenseados Nombre total d'établissements ruraux recensés	ANIMAES DA ANIMAUX APPARTE								
		BOVINA BOVINE				EQUINA CHEVALINE				
		Numero de estabelecimentos Nombre d'établissements	Numero de cabeças Nombre de têtes				Numero de estabelecimentos Nombre d'établissements	Numero de cabeças Nombre de têtes		
			Total	Vaccas e novilhas Vaches et génisses	Bois Bœufs	Garrotes e bezerras Jeune bétail		Total	Eguas Juments	Cavallos Chevaux
Bebedouro.....	486	417	32.067	12.176	13.534	6.307	391	2.650	1.048	1.344
Bica de Pedra.....	185	73	1.326	852	188	286	47	305	46	240
Bõa Esperança.....	161	132	7.760	4.731	1.355	1.674	148	1.820	858	702
Bom Successo.....	34	31	6.211	3.659	1.794	758	34	1.861	917	701
Botucatu.....	231	187	30.162	15.948	9.598	4.616	210	2.632	1.104	1.205
Bragança.....	395	313	4.340	2.268	1.251	821	376	2.567	995	1.355
Brodowski.....	70	65	3.534	2.018	690	826	60	862	265	386
Brotas.....	367	304	16.131	9.385	3.391	3.355	332	2.938	1.242	1.312
Buquira.....	129	45	1.842	804	666	372	114	739	352	267
Cabreúva.....	119	55	1.050	601	314	145	90	480	131	280
Caçapava.....	242	179	5.294	2.511	1.803	979	188	935	310	551
Cachoeira.....	79	49	3.501	2.638	418	445	67	428	166	212
Caconde.....	337	300	11.991	5.202	4.157	2.632	325	3.628	1.314	2.013
Cajuru.....	396	332	26.605	13.811	7.338	5.456	360	3.172	1.283	1.468
Campinas.....	837	748	32.174	20.180	5.287	6.707	647	5.698	2.453	2.590
Campo Largo de Sorocaba.....	189	119	2.827	1.300	1.050	477	152	722	289	360
Campos Novos do Paranapanema.....	363	250	7.430	3.601	2.258	1.571	322	1.993	739	997
Cananéia.....	299	41	323	205	57	60	92	448	154	260
Capão Bonito do Paranapanema.....	300	204	13.739	6.199	2.436	5.104	234	5.246	3.132	1.155
Capivary.....	196	168	7.403	4.126	1.723	1.554	132	864	296	478
Caraguatatuba.....	14	4	124	61	26	37	10	35	13	16
Casa Branca.....	391	335	25.570	14.681	4.657	6.232	345	3.648	1.532	1.613
Catanduva.....	303	242	8.760	3.287	4.228	1.265	254	1.441	550	735
Cerqueira Cesar.....	154	123	5.035	2.690	1.351	994	146	1.079	397	583
Conceição de Monte Alegre.....	523	447	21.318	10.154	7.203	3.956	503	3.877	1.476	1.831
Conchas.....	760	468	11.349	4.924	4.177	2.248	536	1.796	736	903
Cravinhos.....	85	75	8.792	5.176	1.307	2.309	75	1.418	708	517
Cruzeiro.....	157	84	7.012	4.466	1.018	1.528	136	858	364	409
Cunha.....	797	416	6.326	3.593	1.080	1.353	621	2.999	1.462	1.141
Cutia.....	817	254	2.913	1.299	1.224	390	502	1.570	586	756
Descalvado.....	303	291	15.181	7.643	3.614	3.924	276	2.749	1.004	1.270
Dourado.....	85	68	2.843	1.576	655	612	75	821	400	343
Dous Corregos.....	495	452	17.832	10.531	3.735	3.566	411	2.504	842	1.324

ESTADO DE
(CONTINUA)

1 de Setembro de 1920, segundo as diversas espécies arroladas

au 1^{er} Septembre 1920, d'après les diverses espèces relevées

ESPECIE NANT À L'ESPECE									DE 1.000 CABEÇAS ARROLADAS PERTENCIAM À ESPECIE					
ASININA E MUAR ASINE ET MULASSIÈRE		OVINA OVINE		CAPRINA CAPRINE		SUINA PORCINE		SUR 1.000 TÊTES RELEVÉES APPARTENANT À L'ESPECE						
Potos	Numero de estabelecimentos	Numero de cabeças	Numero de estabelecimentos	Numero de cabeças	Numero de estabelecimentos	Numero de cabeças	Numero de estabelecimentos	Numero de cabeças	Bovina	Equiva	Asina e muar	Ovina	Caprina	Suina
Poulains	Nombre d'établissements	Nombre de têtes	Nombre d'établissements	Nombre de têtes	Nombre d'établissements	Nombre de têtes	Nombre d'établissements	Nombre de têtes	Bo-vine	Che-valine	Asine et mulassière	Ovine	Caprine	Porcine

SÃO PAULO

(SÃO - SUITE)

258	244	1.741	15	170	56	709	387	19.698	562	47	31	3	12	345
19	63	514	6	23	43	935	76	7.069	130	30	51	2	92	695
260	110	964	10	699	50	1.190	136	10.480	339	79	42	31	52	457
243	27	727	4	285	10	265	29	4.869	437	131	51	20	19	342
323	176	2.087	20	396	68	2.010	193	12.175	610	53	42	8	41	246
217	245	1.920	32	437	128	1.211	356	16.254	163	96	72	16	45	608
211	58	625	11	142	24	413	66	5.095	331	81	59	13	39	477
384	248	1.709	33	447	93	1.534	302	12.849	453	82	48	13	43	361
120	38	175	28	187	55	486	113	2.339	319	128	30	33	84	406
69	81	557	17	217	52	655	101	3.038	176	80	93	36	109	505
74	37	166	8	31	24	110	140	1.853	631	111	20	4	13	221
50	22	154	2	29	8	29	45	977	684	83	30	6	6	191
301	136	1.164	55	770	119	1.388	324	26.435	264	80	26	17	31	582
421	114	760	23	243	54	668	333	11.208	624	74	18	6	15	263
655	630	7.655	91	1.548	185	4.588	708	38.965	355	63	84	17	51	430
73	79	437	7	117	32	284	142	2.717	398	102	62	16	46	382
212	49	347	52	715	102	554	324	19.579	243	65	11	23	18	640
34	1	17	9	43	38	306	204	5.464	49	68	3	6	46	828
959	140	656	18	894	67	332	271	8.408	469	179	23	31	11	237
90	183	2.964	24	445	65	1.441	157	12.443	290	34	116	17	56	487
6	3	19	1	18	3	22	12	648	143	41	22	21	25	748
503	177	1.498	25	265	80	1.495	322	22.026	469	67	27	5	28	404
156	146	874	3	27	25	138	256	9.371	426	70	42	1	7	454
99	39	386	11	244	42	330	127	5.469	401	86	31	20	26	436
570	79	302	90	1.540	144	1.043	468	37.962	323	59	4	23	16	575
152	318	1.174	19	96	131	552	510	5.669	550	87	57	4	27	275
193	70	1.712	11	296	53	3.886	75	15.099	282	45	55	9	125	484
85	61	409	2	52	20	64	117	1.355	719	88	42	5	7	139
396	548	3.216	114	1.369	240	1.873	741	25.220	154	73	79	33	46	615
228	262	1.223	62	771	215	1.217	612	5.441	222	120	93	58	93	414
475	177	2.129	35	728	77	2.236	212	15.481	394	72	55	19	58	402
78	46	654	16	175	41	1.232	71	7.627	213	62	49	13	92	571
338	331	2.102	21	299	90	1.331	428	16.773	437	61	51	7	33	411

II — Gado existente nos estabelecimentos ruraes recenseados em
Effectif du bétail dans les établissements ruraux recensés

MUNICIPIOS MUNICIPES	ANIMAES DA ANIMAUX APPARTE									
	Numero total de estabelecimentos ruraes recenseados Nombre total d'établissements ruraux recensés	BOVINA BOVINE					EQUINA CHEVALINE			
		Numero de estabelecimentos Nombre d'établissements	Numero de cabeças Nombre de têtes				Numero de estabelecimentos Nombre d'établissements	Numero de cabeças Nombre de têtes		
			Total	Vacas e novilhas Vaches et génisses	Bois Bœufs	Garrotes e bezeros Jeune bétail		Total	Eguas Juments	Cavallos Chevaux
Espirito Santo do Pinhal....	217	189	6.619	3.640	1.362	1.617	197	2.576	936	1.341
Espirito Santo do Turvo.....	113	88	3.351	1.450	1.274	627	109	816	403	321
Fartura.....	361	227	3.551	1.813	1.140	598	336	3.031	1.148	1.476
Faxina.....	284	231	12.619	6.531	2.958	3.130	268	4.208	2.477	1.259
Franca.....	583	528	44.512	22.157	13.134	9.221	525	4.813	1.426	2.702
Guararema.....	901	308	2.512	900	1.167	445	742	2.532	1.008	1.279
Guaratinguetá.....	493	344	19.977	10.847	5.271	3.859	403	2.676	1.092	1.312
Guarchy.....	307	190	4.714	2.247	1.763	704	281	1.624	717	749
Guariba.....	60	41	3.943	2.308	631	1.004	45	538	161	303
Guarulhos.....	155	139	1.803	1.129	374	300	128	1.150	403	473
Ibitinga.....	803	645	15.577	8.515	3.657	3.405	650	2.861	1.193	1.340
Igarapava.....	317	276	38.541	20.415	10.745	7.381	295	3.062	1.035	1.685
Igaratá.....	355	113	906	501	181	224	327	1.157	589	381
Iguape.....	1.678	449	6.056	3.636	1.149	1.271	716	2.458	766	1.388
Indaiatuba.....	240	159	5.312	3.251	875	1.186	117	545	189	307
Ipaussí.....	124	79	1.937	1.147	428	362	93	678	295	315
Itaberá.....	192	125	2.940	1.380	914	646	187	1.782	835	660
Itajubý.....	583	431	12.497	5.881	4.524	2.092	486	1.748	674	860
Itanhaém.....	4	3	54	17	35	2	4	17	3	12
Itapeceira.....	354	202	1.673	846	622	205	276	875	324	465
Itapetininga.....	612	403	15.496	8.957	3.920	2.619	530	3.517	1.502	1.617
Itapira.....	334	275	5.813	3.264	1.234	1.315	292	2.945	1.409	1.336
Itapolis.....	928	820	27.398	14.764	6.199	6.435	722	4.824	1.806	2.226
Itaporanga.....	1.080	710	6.983	3.288	1.763	1.932	1.050	6.984	2.503	3.163
Itararé.....	89	54	6.354	2.707	2.505	1.142	87	1.236	623	400
Itatiba.....	327	282	6.877	4.545	1.038	1.294	260	1.780	875	775
Itatinga.....	149	100	9.402	6.024	1.560	1.818	136	1.482	637	652
Ituverava.....	328	308	44.131	21.821	11.852	10.458	313	3.090	1.034	1.731
Jaboticabal.....	1.145	1.080	57.132	25.068	19.669	12.395	1.043	7.234	2.550	3.793
Jacaréhy.....	344	194	3.716	1.792	1.298	626	293	996	423	481
Jahú.....	554	465	10.159	6.603	1.292	2.264	374	1.936	413	1.276
Jambeiro.....	173	86	1.278	727	381	170	151	656	321	299
Jardinópolis.....	179	162	14.677	7.898	3.904	2.875	145	1.312	597	593

ESTADO DE
(CONTINUA)

1 de Setembro de 1920, segundo as diversas espécies arroladas

au 1^{er} Septembre 1920, d'après les diverses espèces relevées

ESPECIE NANT À L'ESPÈCE									DE 1.000 CABEÇAS ARROLADAS PERTENCIAM À ESPECIE						
ASININA E MUAR ASINE ET MULASSIÈRE		OVINA OVINE		CAPRINA CAPRINE		SUINA PORCINE		SUR 1.000 TÊTES RELEVÉES APPARTE- NAIENT À L'ESPÈCE							
Numero de estabeleci- mentos	Numero de cabeças	Numero de estabeleci- mentos	Numero de cabeças	Numero de estabeleci- mentos	Numero de cabeças	Numero de estabeleci- mentos	Numero de cabeças	Numero de estabeleci- mentos	Numero de cabeças	Bovina Bo- vinc	Equina Che- va- line	Asinina e muar Asine et mu- lassière	Ovina Ovine	Caprina Ca- prine	Suina Porcine
Pouros Poulains	Nombre d'établis- sements	Nombre de têtes	Nombre d'établis- sements	Nombre de têtes	Nombre d'établis- sements	Nombre de têtes	Nombre d'établis- sements	Nombre de têtes	Nombre de têtes						

SÃO PAULO

GAO - SUITE)

299	180	2.172	39	334	128	2.614	192	23.470	175	68	58	9	69	621
92	17	218	8	79	36	277	97	5.669	322	78	21	8	27	544
407	137	683	31	269	126	1.088	313	26.388	101	87	19	8	31	754
472	165	2.191	38	581	75	449	241	10.927	407	136	71	19	14	353
685	208	1.994	61	1.098	67	1.402	451	24.167	571	62	25	14	18	310
245	132	470	40	452	443	2.311	804	17.460	98	98	18	18	90	678
272	197	1.416	38	1.132	91	450	350	6.487	622	83	44	35	14	202
158	89	528	9	331	57	338	239	5.435	363	125	41	26	26	419
74	45	581	10	250	11	527	47	5.575	346	47	51	22	46	488
274	114	1.548	12	346	35	527	129	10.045	117	75	100	22	34	652
328	365	1.334	39	419	223	1.690	702	26.246	324	59	28	9	35	545
342	131	1.316	25	1.660	29	664	263	16.325	626	50	21	27	11	265
187	192	527	37	240	122	798	343	5.491	99	127	58	26	88	602
304	24	166	22	187	88	685	1.142	17.453	224	91	6	7	26	646
49	184	1.364	16	185	40	1.151	196	9.280	298	31	76	10	65	520
68	52	449	9	129	46	666	103	7.688	168	59	39	11	57	666
287	74	422	17	263	51	314	171	12.334	163	99	23	15	17	683
214	167	488	16	110	43	283	486	10.879	481	67	19	4	11	418
2	3	25	2	13	2	17	4	663	69	20	32	16	22	841
86	291	1.526	70	1.033	61	263	327	3.650	185	97	169	115	29	405
398	280	2.833	39	754	111	853	451	8.494	485	110	89	23	27	266
200	208	1.884	45	585	126	2.032	285	19.475	178	90	57	18	62	595
792	222	827	39	294	137	982	757	37.432	382	67	11	4	14	522
1.318	414	1.319	53	874	591	4.841	1.052	65.395	81	81	15	10	50	757
213	48	931	8	315	21	386	74	6.421	406	79	60	20	25	410
130	253	2.021	47	610	114	2.396	283	15.784	233	60	69	21	81	536
193	81	762	11	101	35	554	138	4.792	550	87	45	6	32	280
325	137	619	22	355	51	616	298	23.202	613	43	9	5	8	322
891	595	3.479	75	1.033	219	2.417	1.067	46.224	485	61	30	9	21	393
92	58	252	13	95	98	563	240	4.723	359	96	24	9	55	457
247	408	3.668	46	338	241	4.604	502	34.620	184	35	66	6	83	626
36	34	296	3	66	42	150	136	4.558	183	94	42	9	21	651
122	114	1.061	15	246	36	611	122	6.026	613	55	44	10	26	252

REC. 32

II — Gado existente nos estabelecimentos rurais recenseados em
Effectif du bétail dans les établissements ruraux recensés

MUNICIPIOS MUNICIPES	Numero total de estabelecimentos rurais recenseados Nombre total d'établissements ruraux recensés	ANIMAES DA ANIMAUX APPARTE								
		BOVINA BOVINE					EQUINA CHEVALINE			
		Numero de estabelecimentos Nombre d'établissements	Numero de cabeças Nombre de têtes				Numero de estabelecimentos Nombre d'établissements	Numero de cabeças Nombre de têtes		
			Total	Vacas e novilhas Vaches et génisses	Bois Bœufs	Garrotes e bezeros Jeune bétail		Total	Eguas Juments	Cavallos Chevaux
Jatahy.....	50	37	3.634	2.414	573	647	44	313	127	146
Joanopolis.....	350	179	2.321	1.274	446	601	319	1.313	555	619
Jundiahy.....	314	244	5.494	3.703	786	1.005	192	1.094	378	623
Juquery.....	590	97	1.247	790	271	186	352	847	231	562
Lagoinha.....	86	80	1.983	1.127	365	491	84	1.015	674	211
Laranjal.....	300	209	4.945	3.099	966	880	167	593	152	377
Leme.....	74	65	5.821	3.484	1.235	1.102	68	726	321	313
Lenções.....	659	481	11.990	6.837	2.733	2.420	541	2.513	1.020	1.199
Limeira.....	863	699	18.868	11.122	3.645	4.101	614	3.053	1.205	1.582
Lorena.....	207	112	9.440	4.234	3.190	1.966	169	1.588	648	693
Mattão.....	331	321	20.544	13.954	2.418	4.172	293	3.251	1.116	1.666
Mineiros.....	164	134	2.931	2.204	228	499	90	551	229	293
Mococa.....	208	179	16.741	8.925	3.865	3.951	186	2.965	1.164	1.529
Mogy das Cruzes.....	1.585	528	4.771	2.192	1.939	620	1.194	4.289	1.877	1.786
Mogy-Guassú.....	309	257	20.624	12.367	4.652	3.605	283	1.955	887	845
Mogy-Mirim.....	900	818	33.498	15.159	11.321	7.018	825	5.797	2.645	2.420
Monte Alto.....	873	828	28.935	14.362	6.573	8.000	831	5.566	1.947	3.096
Monte Azul.....	247	226	9.807	3.981	3.865	1.961	204	972	308	573
Monte Mór.....	384	235	6.504	3.779	1.620	1.105	242	865	420	379
Natividade.....	108	65	660	365	194	101	100	580	287	229
Nazareth.....	580	365	3.205	1.703	443	1.059	517	1.853	798	844
Novo Horizonte.....	620	482	27.408	13.129	9.160	5.119	564	3.716	1.543	1.696
Oleo.....	120	96	2.087	1.105	669	313	97	643	252	316
Olympia.....	950	898	90.401	27.242	48.807	14.352	886	6.247	2.001	3.634
Orlandia.....	534	475	64.666	31.933	19.480	13.253	472	5.710	2.483	2.512
Ourinhos.....	29	23	905	432	251	222	19	139	70	41
Palmeiras.....	56	53	3.727	2.309	692	726	48	712	273	380
Palmital.....	332	229	4.769	1.823	1.928	1.018	290	1.112	374	604
Parahybuna.....	312	156	3.298	1.701	992	605	276	1.492	727	594
Parnahyba.....	147	103	2.297	1.090	851	356	119	709	332	281
Patrocínio do Sapucahy.....	189	158	20.914	10.440	6.514	3.960	157	1.793	729	829
Pederneiras.....	1.040	831	32.997	15.532	9.907	7.558	801	4.024	1.638	1.878
Pedreira.....	43	39	1.032	780	97	155	29	325	152	162

ESTADO DE
(CONTINUA)

1 de Setembro de 1920, segundo as diversas especies arroladas

au 1^{er} Septembre 1920, d'après les diverses espèces relevées

ESPECIE NANT À L'ESPÈCE									DE 1.000 CABEÇAS ARROLADAS PERTENCIAM À EPECIE					
ASININA E MUAR ASINE ET MULASSIÈRE		OVINA OVINE		CAPRINA CAPRINE		SUINA PORCINE		SUR 1.000 TÊTES RELEVÉES APPARTE- NAIENT À L'ESPÈCE						
Petros Poulains	Numero de estabeleci- mentos	Numero de cabeças	Numero de estabeleci- mentos	Numero de cabeças	Numero de estabeleci- mentos	Numero de cabeças	Numero de estabeleci- mentos	Numero de cabeças	Bovina Bo- vine	Eqnina Che- va- line	Asinina e muar Asine et mu- lassière	Ovine	Caprina Ca- prine	Suina Porcine

SÃO PAULO

(CÃO - SUITE)

40	17	73	1	22	3	20	23	341	825	71	17	5	5	77
139	129	586	23	182	150	859	322	8.312	171	97	43	14	63	612
93	223	2.100	40	433	90	1.728	257	10.364	259	52	99	20	81	489
54	297	1.219	23	178	195	1.014	472	4.847	133	91	130	21	108	517
130	77	750	19	469	31	323	83	5.592	196	100	74	46	32	552
64	220	990	18	113	94	760	225	4.184	427	51	85	10	66	361
92	38	570	12	103	11	31	61	1.718	649	81	64	11	3	192
294	303	1.544	40	474	151	1.514	546	19.507	319	67	41	13	40	520
266	508	4.135	73	889	141	2.022	708	20.548	381	62	83	18	41	415
247	66	556	30	402	40	192	132	1.823	674	113	40	29	14	130
469	273	2.162	49	638	71	1.234	306	16.783	461	73	48	14	28	376
29	119	814	20	211	40	546	135	4.709	300	57	83	22	56	482
272	132	1.855	30	383	78	2.680	176	23.467	348	62	38	8	56	488
626	463	13.429	79	820	227	878	1.365	20.513	107	96	300	18	20	459
223	72	500	22	474	41	424	236	7.622	653	62	16	15	13	241
732	407	2.488	86	1.154	181	2.106	837	30.381	443	77	33	15	28	404
523	508	2.825	40	350	184	1.409	816	37.425	378	73	37	5	18	489
91	123	562	17	207	28	149	215	3.645	482	48	28	10	7	425
66	267	1.458	17	113	68	498	282	6.071	419	56	94	7	32	392
64	58	293	6	58	25	150	101	2.905	142	125	63	13	32	625
211	516	2.407	55	558	297	1.804	558	11.953	147	85	110	26	83	549
477	153	535	39	512	66	551	534	22.808	493	67	10	9	10	411
75	34	312	8	55	30	589	96	2.776	323	99	48	9	91	430
612	365	2.218	62	742	107	1.504	815	34.671	666	46	16	6	11	255
715	232	2.508	60	971	74	1.097	456	34.924	588	52	23	9	10	318
28	24	136	1	14	2	30	23	1.553	326	50	49	5	11	559
59	38	832	9	139	17	508	46	4.067	373	71	83	14	51	408
134	70	271	18	139	69	270	311	16.089	211	49	12	6	12	710
171	83	376	6	112	68	566	240	10.696	199	90	23	7	34	647
96	60	234	20	321	53	366	132	2.911	333	103	41	47	53	423
235	55	342	19	409	26	352	144	6.702	685	59	11	13	12	220
508	404	1.948	58	564	289	2.485	899	40.284	401	49	24	7	30	489
11	34	337	7	81	24	700	37	3.995	159	50	52	13	108	618

II—Gado existente nos estabelecimentos ruraes recenseados em
Effectif du bétail dans les établissements ruraux recensés

MUNICIPIOS MUNICIPES	Numero total de estabelecimentos ruraes recenseados Nombre total d'établissements ruraux recensés	ANIMAES DA ANIMAUX APPARTE								
		BOVINA BOVINE					EQUINA CHEVALINE			
		Numero de estabelecimentos Nombre d'établissements	Numero de cabeças Nombre de têtes				Numero de estabelecimentos Nombre d'établissements	Numero de cabeças Nombre de têtes		
			Total	Vaccas e novilhas Vaches et génisses	Bois Bœufs	Garrotes e bezeros Jeune bétail		Total	Eguas Juments	Cavallos Chevaux
Pennapolis.....	1.814	806	14.846	7.756	4.105	2.985	1.177	3.367	1.369	1.615
Pereiras.....	583	395	4.491	2.613	1.067	811	505	1.740	660	938
Piedade.....	807	570	3.756	1.646	1.298	812	725	2.780	1.012	1.279
Pilar.....	475	218	3.331	2.009	662	660	383	1.286	553	628
Pindamonhangaba.....	132	105	7.151	3.496	2.508	1.147	106	1.667	838	554
Pinheiros.....	52	26	1.942	1.043	659	240	43	381	168	158
Piquete.....	51	20	1.895	707	708	480	44	256	131	93
Piracaiá.....	454	234	3.151	1.688	805	658	357	1.564	604	791
Piracicaba.....	1.118	846	21.593	11.995	5.051	4.547	627	2.968	1.283	1.277
Pirajú.....	725	516	12.353	6.656	3.311	2.386	673	4.811	1.733	2.381
Pirajuhu.....	727	425	10.166	4.903	3.168	2.095	555	3.170	1.237	1.572
Pirassununga.....	339	303	13.060	8.206	2.325	2.529	317	2.749	1.250	1.218
Piratininga.....	260	212	6.366	2.991	2.260	1.115	243	2.410	1.025	1.030
Pitangueiras.....	326	311	19.398	10.250	5.014	4.134	799	2.156	773	1.141
Platina.....	266	223	6.524	2.745	2.568	1.211	253	1.524	578	761
Porto Feliz.....	310	210	8.483	4.058	2.669	1.756	230	1.014	312	606
Porto Ferreira.....	60	52	4.168	2.708	514	946	55	558	208	301
Queluz.....	86	52	4.622	2.343	1.372	907	76	804	409	243
Redempção.....	108	67	1.130	552	390	188	99	464	209	204
Ribeira.....	275	96	476	267	84	125	223	580	193	335
Ribeirão Bonito.....	88	71	4.992	2.234	1.829	929	82	1.361	677	475
Ribeirão Branco.....	143	97	1.175	654	239	282	136	1.069	494	408
Ribeirão Preto.....	254	212	18.039	10.866	3.381	3.792	200	2.729	1.063	1.354
Rio Bonito.....	214	132	7.461	2.874	3.640	947	166	808	360	346
Rio Claro.....	803	642	21.534	13.023	3.924	4.587	571	3.107	1.291	1.414
Rio das Pedras.....	167	148	3.442	2.353	392	697	85	402	162	197
Rio Preto.....	4.378	3.613	154.911	72.347	47.595	34.969	3.894	23.568	8.743	11.520
Sallesopolis.....	850	263	1.327	662	461	204	645	1.956	877	817
Salto.....	147	70	1.285	741	324	220	80	281	139	127
Salto Grande do Paranapanema.....	363	259	4.069	1.748	1.499	822	292	924	296	528
Santa Adelia.....	401	344	9.507	4.873	2.380	2.254	360	2.141	785	902
Santa Barbara.....	191	162	4.614	3.122	563	929	143	593	274	260
Santa Barbara do Rio Pardo...	289	196	7.095	3.672	1.881	1.542	254	1.813	700	824

ESTADO DE
CONTINUA

1 de Setembro de 1920, segundo as diversas espécies arroladas
 au 1^{er} Septembre 1920, d'après les diverses espèces relevées

ESPECIE NANT À L'ESPÈCE									DE 1.000 CABEÇAS ARROLADAS PERTENCIAM À ESPECIE SUR 1.000 TÊTES RELEVÉES APPARTENANT À L'ESPÈCE					
ASININA E MUAR ASINE ET MULASSIÈRE		OVINA OVINE		CAPRINA CAPRINE		SUINA PORCINE								
Potos	Numero de estabelecimentos	Numero de cabeças	Numero de estabelecimentos	Numero de cabeças	Numero de estabelecimentos	Numero de cabeças	Numero de estabelecimentos	Numero de cabeças	Bovina	Equina	Asinina e muar	Ovina	Caprina	Suina
Poulaïns	Nombre d'établissements	Nombre de têtes	Nombre d'établissements	Nombre de têtes	Nombre d'établissements	Nombre de têtes	Nombre d'établissements	Nombre de têtes	Bo-vine	Che-va-lin	Asine et mu-lassière	Ovine	Ca-prine	Porcine

SÃO PAULO
 (CÃO - SUITE)

383	646	2.684	32	203	231	1.129	1.580	44.837	221	50	41	3	17	668
142	320	1.022	57	316	148	744	542	8.720	264	102	60	18	44	512
489	585	2.521	38	398	501	2.428	761	12.617	153	114	103	16	99	515
105	293	1.045	18	294	151	655	451	5.613	273	105	85	24	54	459
275	59	606	26	949	26	246	81	3.254	515	120	44	68	18	235
55	23	268	4	55	12	80	33	449	612	120	84	17	25	142
32	20	138	1	9	7	20	33	838	600	81	44	3	6	266
169	206	1.138	49	385	165	961	370	7.877	209	104	75	26	64	522
408	986	5.766	80	698	337	2.725	953	25.552	364	50	97	12	46	431
697	240	1.579	62	632	222	2.082	636	26.580	257	100	33	13	44	553
361	246	2.381	22	295	237	2.254	654	38.778	178	56	42	5	39	680
281	209	1.474	46	660	126	1.517	323	14.500	385	81	43	19	45	427
355	100	959	22	246	109	2.100	244	18.814	206	78	31	8	68	609
242	166	1.072	31	472	81	1.138	292	20.896	430	48	24	10	25	463
185	32	102	28	742	21	164	252	12.629	301	70	5	34	8	582
96	191	1.334	25	247	57	593	254	5.981	480	57	76	14	34	339
49	27	385	7	142	16	550	56	2.083	528	71	49	18	70	264
152	33	298	3	60	21	152	66	1.383	631	110	41	8	21	189
51	17	85	8	53	8	43	88	3.222	226	93	17	11	8	645
52	177	540	3	16	94	352	266	11.004	37	45	42	1	27	848
209	73	1.021	16	238	34	1.170	78	5.989	338	92	69	16	79	406
167	89	490	19	256	33	208	136	7.191	113	103	47	25	20	692
312	197	3.926	26	1.193	91	5.148	214	27.577	308	47	67	20	88	470
102	72	440	1	16	36	229	123	2.119	674	73	40	1	21	191
402	596	4.052	42	680	101	848	668	18.483	442	64	83	14	17	380
43	154	1.188	5	118	23	390	133	4.727	336	39	116	11	37	461
3.305	1.425	5.882	248	3.103	456	3.859	3.944	149.069	455	69	17	9	12	438
262	126	389	25	173	287	3.486	741	17.377	54	79	16	7	141	703
15	93	491	3	32	22	76	82	1.153	388	85	145	10	23	349
100	79	388	10	91	80	344	326	12.823	218	50	21	5	18	688
454	208	1.028	16	126	83	608	381	19.467	289	65	31	4	19	592
59	166	1.622	13	84	22	130	152	4.196	411	53	144	7	12	373
289	77	506	7	341	87	487	237	6.359	427	109	31	21	29	383

II— Gado existente nos estabelecimentos rurais recenseados em
Effectif du bétail dans les établissements ruraux recensés

MUNICIPIOS MUNICIPES	Numero total de estabelecimentos rurais recenseados Nombre total d'établissements ruraux recensés	ANIMAES DA ANIMAUX APPARTE								
		BOVINA BOVINE					EQUINA CHEVALINE			
		Numero de estabelecimentos Nombre d'établissements	Numero de cabeças Nombre de têtes				Numero de estabelecimentos Nombre d'établissements	Numero de cabeças Nombre de têtes		
			Total	Vacas e novilhas Vaches et génisses	Bois Bœufs	Garrotes e bezeros Jeune bétail		Total	Eguas Juments	Cavallos Chevaux
Santa Brauca.....	384	264	2.783	1.175	1.311	297	342	1.139	530	508
Santa Cruz da Conceição.....	188	156	5.818	3.180	1.279	1.359	163	976	405	451
Santa Cruz do Rio Pardo....	262	237	7.278	3.427	2.394	1.457	241	1.998	572	1.260
Santa Izabel.....	383	127	910	490	297	123	320	1.110	520	499
Santa Rita do Passa Quatro..	264	253	19.885	11.597	3.873	4.415	250	2.482	951	1.285
Santa Rosa.....	130	112	7.468	4.102	2.008	1.358	119	1.363	699	590
Santo Amaro.....	100	54	649	222	374	53	85	418	110	231
Santo Antonio da Alegria....	184	157	6.487	3.186	1.949	1.352	171	1.099	439	474
Santo Antonio da Boa Vista	447	307	7.099	3.551	2.354	1.194	441	3.484	1.797	1.166
Santos.....	612	168	1.011	684	220	107	83	227	101	112
São Bento do Sapucahy.....	307	211	6.802	3.640	1.474	1.688	267	1.877	839	689
São Bernardo.....	66	57	1.457	1.019	258	180	50	322	139	123
São Carlos.....	315	280	23.473	13.947	3.886	5.640	266	3.258	1.433	1.368
São João da Boa Vista.....	692	558	27.829	14.763	6.228	6.838	630	5.549	1.512	3.549
São João da Bocaina.....	160	142	7.007	4.643	990	1.374	130	1.234	383	629
São Joaquim.....	174	142	4.953	2.759	898	1.296	130	632	270	260
São José do Barreiro.....	97	48	1.838	1.102	347	389	68	625	318	252
São José do Rio Pardo.....	714	555	19.276	10.440	4.689	4.147	641	5.544	1.924	2.957
São José dos Campos.....	1.687	608	10.242	4.238	4.117	1.887	1.081	3.496	1.282	1.958
São Luiz do Parahytinga....	268	195	3.709	1.856	1.063	790	245	1.464	599	653
São Manoel.....	402	326	8.091	4.827	1.363	1.901	307	1.859	691	953
São Miguel Archanjo.....	297	221	9.185	5.219	2.101	1.865	284	4.885	2.410	1.485
São Paulo.....	180	141	3.871	2.223	917	731	109	1.009	401	470
São Pedro.....	268	189	9.990	5.652	2.063	2.275	234	2.106	982	852
São Pedro do Turvo.....	261	246	10.404	4.532	3.583	2.289	259	2.791	1.019	1.231
São Roque.....	476	228	3.000	1.604	954	442	330	1.720	967	551
São Sebastião.....	7	6	51	16	29	6	5	28	14	10
São Simão.....	149	134	12.444	6.495	3.195	2.754	128	2.161	905	960
São Vicente.....	19	4	77	63	6	8	3	13	4	7
Sarapuly.....	47	36	1.500	810	428	262	33	196	90	94
Serra Negra.....	666	405	3.865	2.586	449	830	559	2.390	1.195	1.055
Sertãozinho.....	400	387	25.775	10.610	10.667	4.498	320	2.905	1.261	1.166
Silveiras.....	275	85	2.305	1.385	592	328	215	1.319	708	424

ESTADO DE
(CONTINUA)

1 de Setembro de 1920, segundo as diversas espécies arroladas

au 1^{er} Septembre 1920, d'après les diverses espèces relevées

ESPECIE NANT À L'ESPECE									DE 1.000 CABEÇAS ARROLADAS PERTENCIAM À ESPECIE SUR 1.000 TÊTES RELEVÉES APPARTE- NAIENT À L'ESPECE					
ASININA E MUAR ASINE ET MULASSIÈRE		OVINA OVINE		CAPRINA CAPRINE		SUINA PORCINE		Bovina Bo- vine	Equina Che- va- line	Asinina e muar Asine et mu- lassière	Ovina Ovine	Caprina Ca- prine	Suina Porcine	
Numero de estabeleci- mentos	Numero de cabeças	Numero de estabeleci- mentos	Numero de cabeças	Numero de estabeleci- mentos	Numero de cabeças	Numero de estabeleci- mentos	Numero de cabeças							
Potros Poulains	Nombre d'établis- sements	Nombre de têtes	Nombre d'établis- sements	Nombre de têtes	Nombre d'établis- sements	Nombre de têtes	Nombre d'établis- sements	Nombre de têtes						

SÃO PAULO
çAO — SUITE)

101	62	227	14	195	140	913	365	7.008	227	93	19	16	74	571
80	84	438	12	120	5	131	121	3.333	538	90	41	11	12	308
166	120	1.200	21	404	59	1.177	230	20.215	226	62	37	13	36	626
91	212	686	37	347	57	274	338	3.863	127	154	96	48	38	537
246	168	1.717	22	330	45	1.200	218	12.397	523	65	45	9	32	326
74	57	539	3	45	8	1.861	96	4.710	467	85	34	3	116	295
77	48	184	13	175	18	85	90	481	326	210	92	88	43	241
186	35	100	21	198	24	164	173	4.444	519	88	8	16	13	356
521	84	744	10	71	77	264	417	9.423	337	165	35	3	13	447
14	51	184	4	16	16	71	318	2.986	225	50	41	4	16	664
349	169	910	47	785	101	754	269	9.346	332	92	44	38	37	457
60	49	328	9	45	8	49	49	927	466	103	105	14	16	296
457	253	3.298	35	737	79	2.207	243	16.376	475	66	67	15	45	332
488	288	2.099	63	1.017	177	2.586	623	47.094	323	64	24	12	30	547
222	129	1.842	20	559	67	1.792	131	12.346	283	50	74	23	72	498
102	77	488	9	129	34	378	138	3.600	486	62	43	13	37	354
55	33	197	7	208	16	144	51	802	482	164	52	54	38	210
663	310	2.933	66	998	139	1.928	645	39.743	274	79	42	14	27	564
256	155	424	30	212	158	601	884	8.612	434	148	18	9	26	365
212	171	902	55	640	108	911	242	10.130	209	82	51	36	51	571
215	316	2.948	21	257	155	3.635	326	25.319	192	44	70	6	87	601
990	161	2.316	30	1.719	140	2.197	280	18.109	239	127	60	45	57	472
138	97	629	26	300	50	222	105	2.542	452	118	73	35	26	296
272	189	1.331	25	212	69	1.092	214	8.328	433	91	58	9	48	361
541	36	222	30	970	40	568	260	36.826	201	54	4	19	11	711
202	159	721	24	298	79	331	327	4.156	293	168	71	29	32	407
4	2	35	3	58	3	34	2	182	131	72	90	150	88	469
296	100	1.822	14	360	63	3.457	134	18.032	325	57	48	9	90	471
2	4	35	1	13	1	13	8	85	326	55	149	55	55	360
12	28	232	1	58	1	42	39	1.859	386	50	60	15	11	478
140	325	1.621	44	493	245	1.832	585	15.827	149	92	62	19	70	608
478	242	3.110	22	113	94	2.114	337	21.548	464	52	56	2	38	388
187	79	382	21	246	90	365	202	3.084	299	171	50	32	47	401

II — Gado existente nos estabelecimentos rurais recenseados em Effectif du bétail dans les établissements ruraux recensés

MUNICIPIOS MUNICIPES	Numero total dos estabelecimentos rurais recenseados Nombre total d'établissements ruraux recensés	ANIMAES DA ANIMAUX APPARTE								
		BOVINA BOVINE					EQUINA CHEVALINE			
		Numero de estabelecimentos Nombre d'établissements	Numero de cabeças Nombre de têtes				Numero de estabelecimentos Nombre d'établissements	Numero de cabeças Nombre de têtes		
			Total	Vacas e novilhas Vaches et génisses	Bois Bœufs	Garrotes e bezerrros Jeune bétail		Total	Eguas Juments	Cavallos Chevaux

ESTADO DE (CONCLU)

Socorro.....	852	557	3.996	2.378	769	849	796	3.749	1.372	1.974
Sorocaba.....	514	266	7.512	3.982	2.222	1.308	184	1.252	383	721
Tabapuã.....	363	328	17.513	7.801	4.890	4.822	328	2.464	713	1.373
Tambahú.....	248	201	10.903	6.315	2.078	2.510	223	1.747	739	751
Taquaritinga.....	568	555	24.263	12.266	5.237	6.760	528	4.630	1.866	2.309
Tatuhy.....	1.530	221	22.754	11.844	6.955	3.955	1.292	6.763	2.520	3.485
Taubaté.....	163	152	4.703	2.103	1.877	723	144	1.324	574	577
Tieté.....	752	553	13.802	9.389	1.780	2.633	378	1.501	519	869
Tremembé.....	17	17	1.845	828	760	257	15	198	108	52
Ubatuba.....	29	8	93	60	15	18	14	49	21	18
Una.....	1.148	660	4.556	3.102	742	712	1.024	5.371	3.119	1.865
Villa Bella.....	83	37	233	109	113	11	2	16	3	10
Viradouro.....	217	172	13.729	4.571	6.435	2.723	195	1.404	331	935
Xiririca.....	324	146	2.576	1.574	518	484	253	1.070	479	408
Yporanga.....	66	8	45	27	11	7	51	137	54	61
Ytú.....	474	286	6.856	3.949	1.265	1.642	352	1.518	358	1.058

ESTADO DE

Annapolis.....	629	246	5.191	2.525	1.652	1.014	461	1.514	840	537
Aquidaban.....	1.096	449	12.609	6.882	2.003	3.719	779	3.594	1.177	1.906
Aracajú.....	64	29	1.023	491	242	292	41	263	88	119
Aruaá.....	100	75	6.092	2.773	1.840	1.479	87	1.049	269	646
Buquim.....	143	99	6.757	3.177	2.071	1.509	110	833	329	380
Campo do Britto.....	146	108	6.120	3.136	1.307	1.677	100	905	431	245
Campos.....	258	183	16.040	11.560	1.993	2.487	165	1.934	1.225	522
Capela.....	198	135	8.250	3.366	3.142	1.742	171	1.308	389	684
Divina Pastora.....	53	49	3.366	1.121	1.749	496	52	336	69	232
Espirito Santo.....	41	38	2.306	1.186	780	340	32	287	61	214
Estancia.....	165	114	4.947	2.219	1.536	1.192	82	436	119	280

1 de Setembro de 1920, segundo as diversas espécies arroladas

au 1^{er} Septembre 1920, d'après les diverses espèces relevées

ESPECIE NANT À L'ESPECE		DE 1.000 CABEÇAS ARROLADAS PERTENCIAM À ESPECIE													
		ASININA E MUAR ASINE ET MULASSIÈRE		OVINA OVINE		CAPRINA CAPRINE		SUINA PORCINE		SUR 1.000 TÊTES RELEVÉES APPARTE- NAIENT À L'ESPECE					
Potos Foulains	Numero de estabeleci- mentos	Numero de cabeças	Numero de estabeleci- mentos	Numero de cabeças	Numero de estabeleci- mentos	Numero de cabeças	Numero de estabeleci- mentos	Numero de cabeças	Bovina Bo- vine	Equina Che- va- line	Asinina e muar Asine et mu- lassière	Ovina Ovine	Caprina Ca- prine	Suina Porcine	

SÃO PAULO

SÃO — FIN)

403	303	1.200	48	305	302	1.536	783	20.296	128	121	39	10	49	653
148	126	731	16	328	30	274	153	3.418	556	93	54	24	20	253
378	161	796	16	166	54	430	332	21.253	411	58	19	4	10	498
257	81	640	13	188	17	235	180	5.532	565	91	33	10	12	289
455	414	2.752	44	485	90	1.176	466	30.703	379	72	43	8	18	480
758	717	3.582	60	646	385	2.060	1.144	20.047	407	121	64	12	37	359
173	46	294	24	393	35	288	122	4.744	400	113	25	33	25	404
113	600	2.766	39	342	201	2.312	617	13.850	399	43	80	10	67	401
38	6	236	3	49	3	38	8	574	628	67	80	17	13	195
10	5	30	1	13	4	48	16	232	200	105	65	28	103	499
387	922	4.319	102	910	377	2.626	1.134	23.543	110	130	104	22	64	570
3	1	13	1	13	24	143	63	610	226	15	13	13	143	590
138	104	916	16	208	37	570	208	11.670	482	49	32	7	20	410
183	16	67	19	130	53	486	250	5.618	259	107	7	13	49	565
22	15	43	2	16	23	126	53	2.040	19	57	20	6	52	846
102	341	2.108	30	256	164	1.914	362	9.508	309	69	95	12	86	429

SERGIPE

137	273	990	316	4.029	155	1.834	501	2.910	315	92	60	245	111	177
511	210	678	183	4.609	262	6.049	408	2.114	425	121	23	156	204	71
56	25	60	7	92	7	73	9	48	656	168	38	59	47	32
134	23	116	38	1.272	16	169	58	570	657	113	13	133	13	61
124	53	170	54	1.501	17	257	87	728	660	81	17	146	25	71
229	65	243	68	2.298	62	1.684	68	787	503	75	21	191	140	65
187	104	360	130	8.589	154	12.347	92	1.426	394	48	9	211	303	35
235	93	380	66	1.452	77	378	135	520	671	107	31	118	31	42
35	45	250	51	420	41	135	47	270	704	71	52	88	28	57
12	10	44	21	779	4	24	19	173	638	79	12	216	7	48
37	23	95	24	396	5	55	34	402	781	69	15	63	9	63

II — Gado existente nos estabelecimentos rurais recenseados em
Effectif du bétail dans les établissements ruraux recensés

MUNICIPIOS MUNICIPES	Numero total de estabelecimentos rurais recenseados Nombre total d'établissements ruraux recensés	ANIMAES DA ANIMAUX APPARTE								
		BOVINA BOVINE					EQUINA CHEVALINE			
		Numero de estabelecimentos Nombre d'établissements	Numero de cabeças Nombre de têtes				Numero de estabelecimentos Nombre d'établissements	Numero de cabeças Nombre de têtes		
			Total	Vacas e novilhas Vaches et génisses	Bois Bœufs	Carretes e bezerras Jeune bétail		Total	Eguas Juments	Cavallos Chevaux
ESTADO DE (CONCLUSÃO)										
Gararú.....	322	282	15.636	8.354	1.737	5.545	288	1.602	625	599
Itabaiana.....	628	455	27.786	14.675	6.249	6.862	487	4.402	2.215	1.335
Itabaianinha.....	142	136	7.287	3.830	1.972	1.485	136	1.423	499	712
Itaporanga.....	66	53	3.987	1.920	1.234	833	50	354	133	179
Japaratuba.....	113	94	10.045	4.754	2.717	2.574	104	965	270	602
Lagarto.....	1.188	688	13.095	6.873	3.266	2.956	951	4.172	1.682	1.733
Laranjeiras.....	88	74	6.390	2.543	2.543	1.304	70	725	300	328
Maroim.....	38	22	3.706	1.440	1.578	688	26	190	40	128
Nossa Senhora das Dôres.....	649	305	16.017	7.126	5.271	3.620	412	1.355	336	958
Pucatuba.....	117	100	4.996	2.665	950	1.381	93	667	329	269
Porto da Folha.....	201	190	19.169	10.149	4.176	4.844	183	1.265	491	563
Propriá.....	259	203	11.406	6.433	2.020	2.953	210	1.712	774	660
Riachão.....	230	210	16.788	8.780	4.840	3.168	217	2.737	1.352	1.052
Riachuelo.....	68	54	6.250	2.670	2.706	874	47	403	77	287
Rosario.....	77	51	6.224	1.790	2.653	1.781	58	547	142	342
Santa Luzia.....	33	27	3.412	1.115	1.524	773	24	294	19	261
Santo Amaro.....	23	20	2.219	924	779	516	20	319	149	114
São Christovão.....	80	59	3.772	2.126	1.069	577	54	697	216	457
São Paulo.....	437	348	17.633	7.469	4.994	5.170	411	2.212	951	847
Siriry.....	168	107	4.609	2.362	1.400	847	131	776	131	591
Socorro.....	194	38	3.094	1.270	1.194	630	81	312	82	198
Villa Christina.....	105	100	9.617	5.165	2.993	1.559	89	1.165	395	663
Villa Nova.....	83	54	4.961	2.733	725	1.503	46	743	393	239
TERRITORIO										
Cruzeiro do Sul.....	370	95	1.865	995	262	608	35	478	209	109
Rio Branco.....	34	27	2.642	929	1.339	374	9	40	9	23
Senna Madureira.....	373	124	2.950	1.433	712	805	35	122	55	42
Villa Seabra.....	165	127	3.004	1.489	624	891	33	116	41	59
Xapury.....	228	95	3.228	1.346	804	1.078	13	52	25	15

1 de Setembro de 1920, segundo as diversas especies arroladas

au 1^{er} Septembre 1920, d'après les diverses espèces relevées

ESPECIE NANT À L'ESPÈCE									DE 1.000 CABEÇAS ARROLADAS PERTENCIAM À ESPECIE SUR 1.000 TÊTES RELEVÉES APPARTE- NAIENT À L'ESPÈCE					
ASININA E MUAR ASINE ET MULASSIÈRE		OVINA OVINE		CAPRINA CAPRINE		SUINA PORCINE								
Numero de estabeleci- mentos	Numero de cabeças	Numero de estabeleci- mentos	Numero de cabeças	Numero de estabeleci- mentos	Numero de cabeças	Numero de estabeleci- mentos	Numero de cabeças	Bovina	Equina	Asinina e muar	Ovina	Caprina	Suina	
Nombre d'établis- sements	Nombre de têtes	Nombre d'établis- sements	Nombre de têtes	Nombre d'établis- sements	Nombre de têtes	Nombre d'établis- sements	Nombre de têtes	Bo- vine	Che- va- line	Asine et mu- lassière	Ovine	Ca- prine	Porcine	


SERGIPE

(— FIN)

378	97	486	192	7.484	238	11.273	217	1.518	411	42	13	197	297	40
852	388	1.670	358	31.378	360	28.147	396	9.989	269	43	16	303	272	97
212	47	191	101	3.396	60	1.482	108	1.946	463	91	12	216	94	124
42	26	92	16	700	2	62	32	778	668	59	16	117	10	130
93	41	161	40	1.913	11	204	53	356	736	71	12	140	15	26
757	252	631	475	11.988	563	14.833	877	10.745	236	75	11	216	268	194
97	31	156	16	312	8	47	27	190	817	93	20	40	6	24
22	15	52	5	88	2	12	12	37	907	46	13	22	3	9
61	145	425	120	5.163	165	7.120	203	1.591	506	43	13	163	225	50
69	17	49	17	462	10	260	27	403	731	98	7	68	38	58
221	120	449	100	4.944	158	11.014	35	168	518	34	12	134	298	4
278	112	562	39	708	44	799	74	433	730	110	36	45	51	28
333	139	851	109	4.173	104	3.358	182	4.183	523	85	27	130	105	130
39	17	59	9	214	9	50	14	96	884	57	8	30	7	14
63	29	115	21	828	6	54	28	319	770	68	14	102	7	39
14	7	32	12	441	8	36	4	42	801	69	8	104	8	10
56	7	23	6	134	7	46	3	19	804	116	8	48	17	7
24	30	319	22	1.258	14	494	24	692	522	96	44	174	68	96
414	278	750	180	5.540	256	7.394	319	1.186	508	64	22	159	213	34
54	33	151	30	890	11	80	119	818	629	106	21	121	11	112
32	29	145	14	188	13	91	31	86	790	80	37	47	24	22
107	23	71	68	2.445	8	196	69	1.052	661	80	5	168	14	72
106	15	128	12	462	9	188	14	151	748	112	19	70	28	23


DO ACRE

160	43	139	38	552	19	239	254	5.598	210	54	16	62	27	631
8	23	669	8	184	4	56	24	1.244	547	8	138	38	12	257
25	91	1.113	68	1.157	30	227	179	3.952	310	13	117	121	24	415
16	81	654	79	1.586	18	147	113	6.422	252	10	55	133	12	538
12	95	1.442	45	958	13	107	150	3.500	348	6	155	103	11	377



INDICE
TABLE DES MATIÈRES





INDICE

TABLE DES MATIÈRES

INTRODUÇÃO	PAGS.
Decisões dos Congressos Internacionais de Estatística com relação aos recenseamentos da agricultura. Formulários empregados no censo nacional de 1920.....	V - X
Superfície do Brazil e área recenseada.....	X - XII
Numero, extensão e valor dos imóveis.....	XII - XXII
Superfície dos municípios.....	XXII - XXV
Systema de exploração rural.....	XXV - XXVII
Categoria e naturalidade dos proprietários.....	XXVIII - LX
Recenseamento do gado.....	LX - LXXXIII
Conclusões.....	LXXXIV - LXXXVII

QUADROS GERAES

I

SUPERFICIE TERRITORIAL, ÁREA E VALOR DOS IMMOVEIS RECENSEADOS COM INFORMAÇÕES REFERENTES AOS PROPRIETARIOS E AO SYSTEMA DE EXPLORAÇÃO RURAL	
I - Superfície do Brazil e área dos estabelecimentos rurais recenseados em 1 de Setembro de 1920.....	5
II - Numero de estabelecimentos rurais recenseados em 1 de Setembro de 1920 e a respectiva área média, segundo a extensão territorial dos imóveis, a categoria dos proprietários e o systema de exploração rural.....	6 - 7
III - Numero, área e valor dos estabelecimentos rurais recenseados em 1 de Setembro de 1920, segundo o systema de exploração rural.....	8 - 9
IV - Numero, área e valor dos estabelecimentos rurais recenseados em 1 de Setembro de 1920, segundo a categoria dos proprietários e o systema de exploração rural.....	10 - 11
V - Numero e área dos estabelecimentos rurais recenseados em 1 de Setembro de 1920, segundo a nacionalidade dos proprietários.....	12 - 13
VI - Valor total e médio dos estabelecimentos rurais recenseados em 1 de Setembro de 1920, segundo a nacionalidade dos proprietários.....	14 - 15
VII - Numero, área e valor dos estabelecimentos rurais recenseados em 1 de Setembro de 1920 e dirigidos pelos seus proprietários.....	16 - 17
VIII - Valor total e médio dos estabelecimentos rurais recenseados em 1 de Setembro de 1920, segundo a extensão territorial dos imóveis.....	18 - 19

INTRODUCTION	PAGS.
Décisions des Congrès Internationaux de Statistique au sujet des recensements de l'agriculture. Formulaires employés dans l'enquête nationale de 1920.....	V - X
Superficie du Brésil et surface recensée.....	X - XII
Nombre, extension et valeur des immeubles.....	XII - XXII
Superficie des municipes.....	XXII - XXV
Système d'exploitation rurale.....	XXV - XXVII
Catégorie et naturalité des propriétaires.....	XXVIII - LX
Recensement du bétail.....	LX - LXXXIII
Conclusions.....	LXXXIV - LXXXVII

TABLEAUX GENERAUX

I

SUPERFICIE TERRITORIAL, SURFACE ET VALEUR DES IMMEUBLES RECENSÉS, AVEC DES RENSEIGNEMENTS SUR LES PROPRIETAIRES ET LE SYSTEME D'EXPLOITATION RURALE	
I - Superficie du Brésil et surface des établissements ruraux recensés au 1 Septembre 1920.....	5
II - Nombre d'établissements ruraux recensés au 1 Septembre 1920 et leur surface moyenne, d'après l'extension territoriale des immeubles, la catégorie de propriétaires et le système d'exploitation rurale.....	6 - 7
III - Nombre, surface et valeur des établissements ruraux recensés au 1 Septembre 1920, d'après le système d'exploitation rurale.....	8 - 9
IV - Nombre, surface et valeur des établissements ruraux recensés au 1 Septembre 1920, d'après la catégorie des propriétaires et le système d'exploitation rurale.....	10 - 11
V - Nombre et surface des établissements ruraux recensés au 1 Septembre 1920, d'après la nationalité des propriétaires.....	12 - 13
VI - Valeur totale moyenne des établissements ruraux recensés au 1 Septembre 1920, d'après la nationalité des propriétaires.....	14 - 15
VII - Nombre, surface et valeur des établissements ruraux recensés au 1 Septembre 1920 et dirigés par leurs propriétaires.....	16 - 17
VIII - Valeur totale et moyenne des établissements ruraux recensés au 1 Septembre 1920, d'après l'extension territoriale des immeubles.....	18 - 19

	PAGS.		PAGS.
IX — Valor dos estabelecimentos rurais recenseados em 1 de Setembro de 1920, segundo os bens arrolados e a categoria dos proprietários.....	20-21	IX — Valeur des établissements ruraux recensés au 1 Septembre 1920, d'après les biens relevés et la catégorie des propriétaires.....	20-21
X — Numero e área dos estabelecimentos rurais recenseados em 1 de Setembro de 1920, segundo a categoria dos proprietários.....	22-23	X — Nombre et surface des établissements ruraux recensés au 1 Septembre 1920, d'après la catégorie des propriétaires.....	22-23
XI — Numero e área dos estabelecimentos rurais recenseados em 1 de Setembro de 1920, segundo a categoria dos proprietários e o sistema de exploração rural.....	24-31	XI — Nombre et surface des établissements ruraux recensés au 1 Septembre 1920, d'après la catégorie des propriétaires et le système d'exploitation rurale.....	24-31
XII — Numero e área dos estabelecimentos rurais recenseados em 1 de Setembro de 1920, segundo a categoria dos proprietários e a extensão territorial dos imóveis.....	32-55	XII — Nombre et surface des établissements ruraux recensés au 1 Septembre 1920, d'après la catégorie des propriétaires et l'extension territoriale des immeubles.....	32-55
II		II	
RECENSEAMENTO DO GADO		RECENSEMENT DU BÉTAIL	
I — Total geral do gado existente em 1 de Setembro de 1920.....	59	I — Effectif général du bétail au 1 Septembre 1920.....	59
II — Gado existente nos estabelecimentos rurais recenseados em 1 de Setembro de 1920, segundo as diversas espécies arroladas.....	60-61	II — Effectif du bétail dans les établissements ruraux recensés au 1 Septembre 1920, d'après les diverses espèces relevées.....	60-61
III — Gado existente fora dos estabelecimentos rurais (nos estabulos, curraes, etc.) e total geral do gado recenseado em 1 de Setembro de 1920, segundo as diversas espécies.....	62-63	III — Bétail existant en dehors des établissements ruraux (dans les étables, bergeries, etc.) et chiffre total du bétail recensé au 1 Septembre 1920, d'après les diverses espèces.....	62-63
IV — Distribuição proporcional do gado existente em 1 de Setembro de 1920, segundo as diversas espécies recensadas.....	64-65	IV — Répartition proportionnelle du bétail existant au 1 Septembre 1920, d'après les diverses espèces recensées.....	64-65
V — Gado existente nos estabelecimentos rurais recenseados em 1 de Setembro de 1920, segundo a categoria dos proprietários.....	66-67	V — Effectif du bétail dans les établissements ruraux recensés au 1 Septembre 1920, d'après la catégorie des propriétaires.....	66-77
QUADROS PARCIAES		TABLEAUX PARTIELS	
I		I	
SUPERFICIE DOS MUNICIPIOS, ÁREA E VALOR DOS IMOVEIS RECENSEADOS COM INFORMAÇÕES REFERENTES AOS PROPRIETARIOS E AO SISTEMA DE EXPLORAÇÃO RURAL		SUPERFICIE DES MUNICIPIES, SURFACE ET VALEUR DES IMMEUBLES RECENSÉS, AVEC DES RENSEIGNEMENTS SUR LES PROPRIÉTAIRES ET LE SYSTÈME D'EXPLOITATION RURALE	
I — Superfície dos municípios e área dos estabelecimentos rurais recenseados em 1 de Setembro de 1920.....	83-121	I — Superfície des municípios et surface des établissements ruraux recensés au 1 Septembre 1920.....	83-121
II — Estabelecimentos rurais recenseados em 1 de Setembro de 1920, segundo o modo de exploração e extensão territorial dos imóveis.....	122-209	II — Estabelecimentos rurais recensés au 1 Septembre 1920, d'après le mode d'exploitation et l'extension territoriale des immeubles.....	122-209
III — Numero de estabelecimentos rurais recenseados em 1 de Setembro de 1920 e respectiva área, segundo a categoria dos proprietários.....	210-297	III — Nombre des établissements ruraux recensés au 1 Septembre 1920 et leur surface, d'après la catégorie des propriétaires.....	210-297
IV — Valor dos estabelecimentos rurais recenseados em 1 de Setembro de 1920, segundo a natureza dos bens arrolados, a categoria dos proprietários e o sistema de exploração rural....	298-385	IV — Valeur des établissements ruraux recensés au 1 Septembre 1920, d'après la nature des biens relevés, la catégorie des propriétaires et le système d'exploitation rurale.....	298-385
II		II	
RECENSEAMENTO DO GADO		RECENSEMENT DU BÉTAIL	
I — Resumo geral do gado existente em 1 de Setembro de 1920.....	389-425	I — Effectif général du bétail au 1 Septembre 1920.....	389-425
II — Gado existente nos estabelecimentos rurais recenseados em 1 de Setembro de 1920, segundo as diversas espécies arroladas.....	426-507	II — Effectif du bétail dans les établissements ruraux recensés au 1 Septembre 1920, d'après les diverses espèces relevées.....	426-507